SABIEDRĪBAS INFORMĒŠANA PAR BŪVNIECĪBAS IECERI

Gājēju – veloceļa izbūve, būvniecības ieceres dokumentācijas izstrāde
Lielajā ielā no Valsts reģionālā autoceļa P132 (Rīga – Jaunmārupe)
līdz Valsts vietējam autoceļam V15 (Rīgas robeža – Silnieki – Puķulejas), Mārupē.

Objekta atrašanās shēma

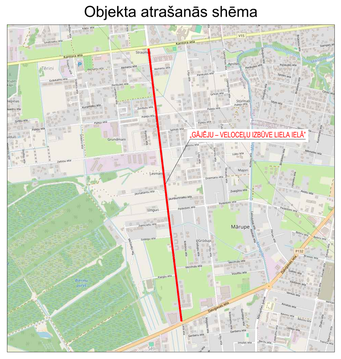

POSMS NO KRĒSLIŅU IELAS LĪDZ PK 4+60 (VECCĪRUĻU IELAI)

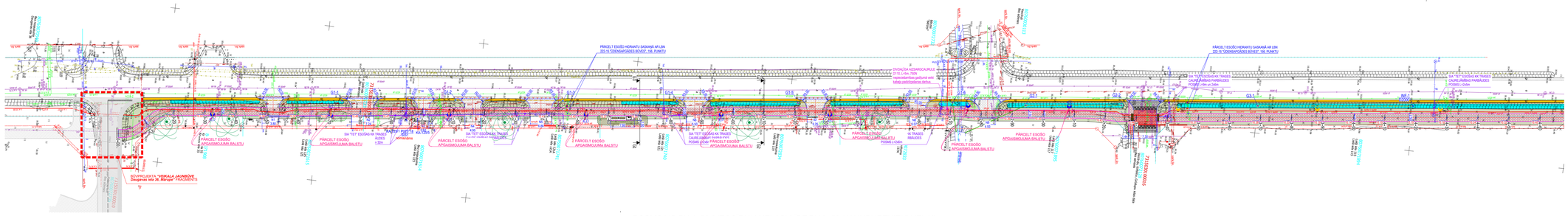

POSMS NO PK 4+50 (VECCĪRUĻU IELAS) LĪDZ PK 9+50 (JAUNBURTNIEKU IELAI)

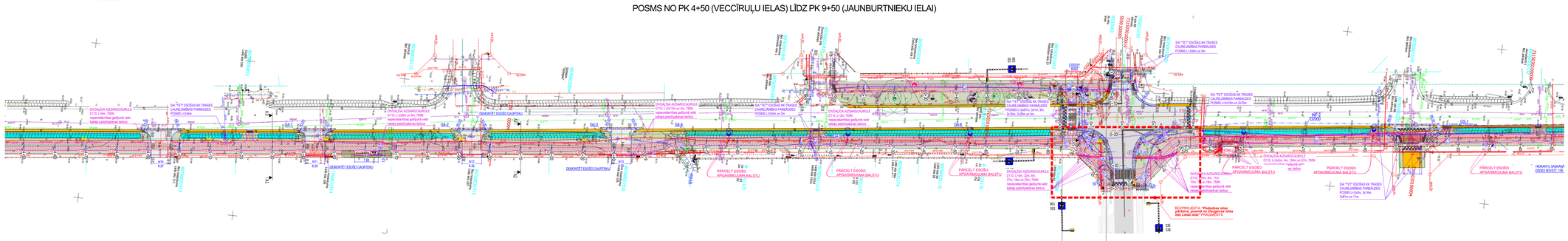

POSMS NO PK 9+40 (JAUNBURTNIEKU IELAS) LĪDZ PK 14+60 (SPILVAS IELAI)

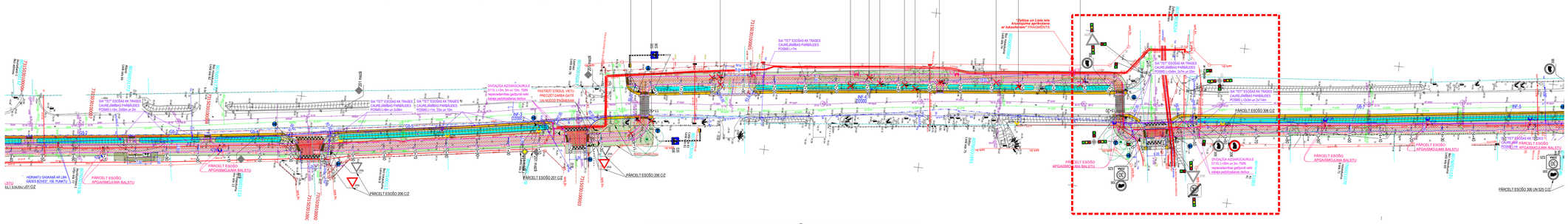

POSMS NO PK 14+60 (SPILVAS IELAS) LĪDZ PK 19+80 (PENKULES IELAI)

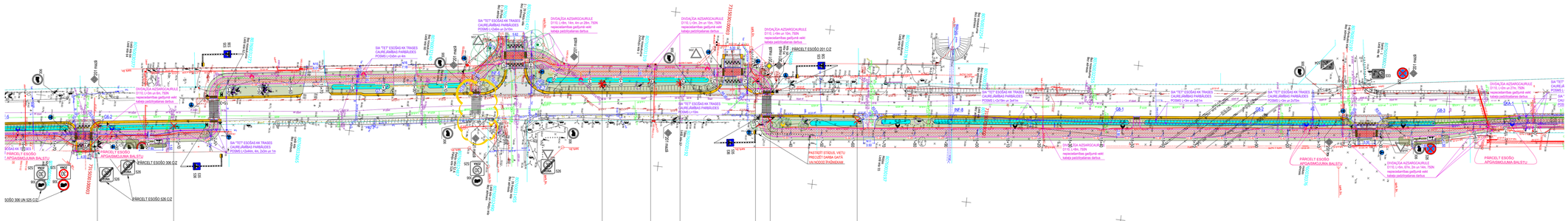

POSMS NO PK 19+70 (PENKULES IELAS) LĪDZ KANTORA IELAI

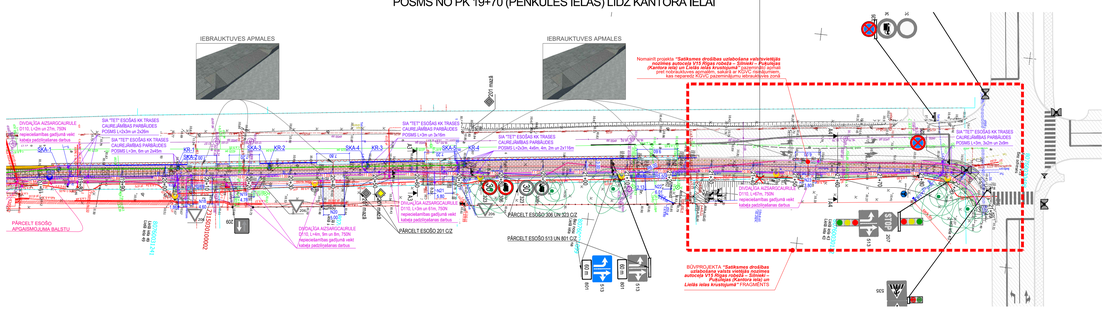

OBJEKTS

"GĀJĒJU – VELOCEĻA IZBŪVE, BŪVNIECĪBAS IECERES DOKUMENTĀCIJAS IZSTRĀDE LIELAJĀ IELĀ NO VALSTS REĢIONĀLĀ AUTOCEĻA P132 LĪDZ VALSTS VIETĒJAM AUTOCEĻAM V15, MĀRUPĒ"

INFORMĀCIJA

Adrese: Lielā iela, Mārupē, posmā no Daugavas ielas - līdz Kantora ielai

Kadastra apzīmējums: 80760072733, 80760030506 (Inženierbūve - 80760031458001), Mārupē, Mārupes novadā

APRAKSTS:

Būvprojektā plānota reģionāla mēroga veloinfrastruktūras izveide virzienā no Valsts reģionālā autoceļa P132 (Rīga – Jaunmārupe) līdz Valsts vietējam autoceļam V15 (Rīgas robeža – Silnieki – Puķulejas). Būvprojekta realizācijas ietvaros paredzēts izbūvēt apvienoto gājēju un velosipēdistu ceļu Mārupes posmā. Projektētā ceļa garums ir 2 289,0m, platums 2,5 – 3,0m. Lielās un Pededzes ielas krustojumu paredzēts izcelt. Apvienotā gājēju un velosipēdistu ceļa trasē tiek plānota jaunu mikromobilitātes punktu izveide (visā trases garumā tās ir piecas vietas), kurās atsevišķi izdalītas zonas nomas skrejriteņu novietošanai, atpūtas vietas ar aprīkotas ar labiekārtojuma elementiem un uzlabotu apgaismojumu. Lai īstenotu projektu, būvdarbu vajadzībām nepieciešams likvidēt 25 (divdesmit piecus) kokus, tai skaitā 22 (divdesmit divus) lapu kokus, 2 (divus) augļu kokus un 1 (vienu)skujkoku. Saskaņojot ar pieguļošo zemes gabalu īpašniekiem ielas koridorā plānots iestādīt vismaz 15 (piecpadsmit) kokus.

IEPAZĪTIES AR MATERIĀLIEM UN SAŅEMT SĪKĀKU INFORMĀCIJU IESPĒJAMS:

1. Pie būvniecības ieceres ierosinātāja pilnvarotā pārstāvja SIA "GLOBAL PROJECT" , ceļu projektētāja Maksima Fedotova, maksims@globalproject.lv , tālr. Nr. 29188739
2. Mārupes novada pašvaldības mājaslapas sadaļā www.marupe.lv/Pašvaldība/Projekti/Aktuālie projekti
3. Vai pie Mārupes novada pašvaldības īpašumu pārvaldes speciālistiem konsultāciju laikā - pirmdienās un ceturtdienās no plkst. 9.00 līdz 18.00

- Inženierbūvju nodaļas vadītāja Ulda Bārduļa: uldis.bardulis@marupe.lv, tālr. nr. 26467729
- Būvniecības nodaļas ainavu arhitektes Žanetes Salzirnes: zanete.salzirne@marupe.lv, tālr. nr. 67687151; 25663647

IZCĒRTAMO KOKU SARAKSTS

Nr.p.k.	Atrašanās vieta (PK+)	Attālums no ceļa ass (m)		Suga	Daudzums (gab.)	Diametrs (cm)
		Pa kreisi	Pa labi			
1	2	3	4	5	6	7
Liela iela (kreisajā puse)						
1	0+71		0,71	Lapkoks	1	15
2	0+74		1,62	Ceļms	1	-
3	0+88		1,24	Lapkoks	1	40
Liela iela (labajā puse)						
4	11+39	0,94		Augļu koks	1	-
5	11+47		2,12	Lapkoks	1	30
Liela iela (kreisajā puse)						
6	11+80	0,80		Lapkoks	1	5
7	11+82	0,93		Lapkoks	1	100
8	11+82		1,45	Ceļms	1	-
9	12+24		2,50	Lapkoks	2	40, 45
10	12+30	0,32		Lapkoks	1	20
11	12+34		1,74	Lapkoks	1	40
12	12+42		2,22	Lapkoks	1	60
13	12+45		3,46	Lapkoks	1	40
14	12+53		1,62	Lapkoks	1	65
15	12+54		1,46	Lapkoks	1	10
16	12+71		1,37	Augļu koks	1	-
17	12+79		2,54	Lapkoks	2	10, 50
18	12+98		1,80	Ceļms	1	-
19	13+00		0,92	Lapkoks	1	15
Liela iela (labajā puse)						
20	14+84	3,42		Lapkoks	1	60
21	15+08	2,84		Lapkoks	1	60
Liela iela (kreisajā puse)						
22	16+64		3,85	Lapkoks	3	15, 20, 30
23	16+79		3,00	Lapkoks	1	20
24	16+89		3,59	Lapkoks	2	40, 45
25	17+12		1,39	Lapkoks	1	100
Liela iela (labajā puse)						
26	17+29	0,80		Ceļms	1	-
27	17+31		2,48	Lapkoks	1	40
28	17+61	3,94		Lapkoks	1	80
29	21+41		3,08	Egle	1	20
				KOPĀ (gab.)	**34**	

PIEŅEMTIE APZĪMĒJUMI		PIEŅEMTIE APZĪMĒJUMI		PIEŅEMTIE APZĪMĒJUMI	
APZĪM.	NOSAUKUMS	APZĪM.	NOSAUKUMS	APZĪM.	NOSAUKUMS
	ATJAUNOJAMAIS SEGUMS, CEĻI (asfaltbetons)		PROJ. DRENĀŽAS CAURULE		PROJEKTĒTĀS CEĻA APMALES 100.30.15 (izcelta 10cm)
	PROJ. CEĻI (asfaltbetons)		PROJ. PAŠTECES LIETUS KANALIZĀCIJAS VADS		PROJEKTĒTĀS PAZEMINĀTĀS CEĻA APMALES 100.22.15 (izcelta 3cm)
	PROJ. CEĻI (proj. betona brugāmmens)		PROJ. LIETUS ŪDENS UZTVĒRĒJAKA - GŪLIJA (KUPOLVEIDA)		PROJEKTĒTĀS SLĪPAS CEĻA APMALES 100.30/22.15 (izcelta 3-10cm)
	PROJ. NOMALE (neasfaltēta minerālmateriāls 0/32s)		PROJ. LIETUS ŪDENS KANALIZĀCIJAS SKATAKA		PROJEKTĒTĀS CEĻA APMALES 100.20.8 (nozīmēta)
	PROJ. NOSTIPRINĀTA NOMALE (Ģranīta kalta brugāmmens 100x100x100)		PROJ. INFILTRĀCIJAS AKA		CEĻMALAS DRENĀŽAS ELEMENTS TIPS 1
	PROJ. KGVC (proj. betona brugāmmens, sarkans)		AKU VĀKU REGULĒŠANA SEGUMA LĪMENĪ VAI NOMAIŅA	*	CEĻMALAS DRENĀŽAS ELEMENTS TIPS 2
	PROJ. NOBRAUKTUVES (esošais betona brugāmmens / proj. betona brugāmmens ekvivalents esošam)		LIKVIDĒJAMS KOKS		HORIZONTĀLAIS MARĶĒJUMS (Horizontālais marķējums no betona brugāmmeni balta un melna krasa)
	PROJ. CEĻI (esošais betona brugāmmens / proj. betona brugāmmens ekvivalents esošam)		KOKU AIZSARDZĪBA BŪVDARBU LAIKĀ		HORIZONTĀLAIS MARĶĒJUMS (Horizontālais marķējums no termoplastiskiem vai aukstajiem elementiem)
	PROJ. IETVE (esoša betona flīzes / proj. betona flīzes, ekvivalents esošam)		KRŪMU CIRŠANA		HORIZONTĀLAIS MARĶĒJUMS KGVC braukšanas šķērsojumā zonā, ala krāsa (no termoplastiskiem vai aukstajiem elementiem)
	PROJ. TAKTILAIS BETONA BRUĢĀMMENS (izcelšana bruģis 20x10x8cm)		PLĀNOTIE DEKORATĪVIE STĀDĪJUMI		PROJ. PE DALĪTĀ KABEĻU AIZSARGCAURULE DN110, 750N
	PROJ. ZĀLIENS		PLĀNOTIE LAPU KOKI		SIA TET ESOŠAS KK TRASES CAURLAMĪBAS PARBĀUDES POSMS
	PROJEKTĒTĀ CEĻA ASS		PROJ. APGAISMOJUMA STABS		PROJ. IEVALKA
3=00	PROJEKTĒTĀ CEĻA PIKETĀŽA		ESOŠAIS APGAISMOJUMA STABS		PROJ. CEĻA SEGUMS (PĒC CITA PROJEKTA)*
	SEGAS ATZĪME		PROJ. 0.4kV APGAISMOJUMA KABELIS		
A1 A1	GRIEZUMU VIETA		PROJEKT. KABEĻU KANALIZĀCIJAS PIEVADS		
B16 917	PROJ. SIGNĀLSTABIŅŠ AR DZELTENU ATSTAROTĀJU		ESOŠŠ-PĀRCELTS HIDRANTS		
	PLĀNOTĀ ELEKTROSKREJRITEŅU NOVIETNE		PROJEKTĒJAMI ŪDENSVADA TĪKLI		

* - TS-CD projekta apzīmējumus un risinājumus skatīt:

"VEIKALA JAUNBŪVE Daugavas ielā 36, Mārupē" (Būvprojekta izstrādātāja - SIA "KOŠA");

"Pededzes ielas pārbūve, posmā no Daugavas ielas līdz Lielai ielai" (Būvprojekta izstrādātāja - SIA "BIM-projekts");

"Satiksmes drošības uzlabošana valsts vietējās nozīmes autoceļa V15 Rīgas robeža – Silnieki – Puķulejas (Kantora iela) un Lielās ielas krustojumā" (Būvprojekta izstrādātāja - SIA "VERTEX PROJEKTI").

PASŪTĪTĀJS:

Mārupes novada pašvaldība
Daugavas iela 29, Mārupe, LV-2167
Reģ. Nr. 90000012827

PROJEKTĒTĀJS:

SIA "Global Project"
Baļļu iela 5-2, Rīga, LV-1004
Reģ. Nr. 40103352416