



MĀRUPES NOVADA PAŠVALDĪBAS DOME

Daugavas iela 29, Mārupe, Mārupes novads, LV-2167
67934695 / marupe@marupe.lv / www.marupe.lv

DOMES SĒDES PROTOKOLA Nr.3 PIELIKUMS

2024.gada 31.janvāris

LĒMUMS Nr.1

Par Mārupes novada pašvaldības policijas nolikuma apstiprināšanu

Pamatojoties uz Pašvaldību likuma 10.panta pirmās daļas 8.punktu, kas nosaka pašvaldības domes kompetenci izdot pašvaldības institūciju nolikumus un ņemot vērā Finanšu komitejas 2024.gada 24.janvāra atzinumu pieņemt iesniegto lēmuma projektu “*Par Mārupes novada pašvaldības policijas nolikuma apstiprināšanu*”, balsojot ar 17 balsīm, “par” (*Andrejs Ence, Valdis Kārklīšs, Mārtiņš Bojārs, Ilze Bērziņa, Jānis Kazaks, Jānis Lagzdkalns, Normunds Orleāns, Guntis Ruskis, Ira Dūduma, Aivars Osītis, Oļegs Sorokins, Līga Kadiģe, Uģis Šteinbergs, Dace Štrodaha, Gatis Vācietis, Jānis Lībietis, Nikolajs Antipenko*), “pret” nav, “atturas” 1 (*Andris Puide*), *Ivars Punculis* balsojumā nepiedalās, **Mārupes novada pašvaldības dome nolemj:**

1. Apstiprināt Mārupes novada pašvaldības policijas nolikumu saskaņā ar 1.pielikumu.
2. Mārupes novada pašvaldības policijas nolikums stājas spēkā 2024.gada 1.februārī.
3. Ar Mārupes novada pašvaldības policijas nolikuma spēkā stāšanās dienu, atzīt par spēku zaudējušu Mārupes novada pašvaldības policijas nolikumu, kas apstiprināts ar Mārupes novada pašvaldības domes 2021.gada 27.oktobra lēmumu Nr.49 (sēdes prot. Nr.13).
4. Uzdot Centrālās pārvaldes Sabiedrības informēšanas un multimediju nodaļai Mārupes novada pašvaldības policijas nolikumu publicēt pašvaldības mājas lapā.

Pašvaldības domes priekšsēdētājs

/paraksts/

Andrejs Ence

*Sagatavoja Centrālās pārvaldes
Juridiskās nodaļas vecākā juriste L.Liepiņa*

*Lēmumā norādītie normatīvie akti ir spēkā
un attiecināmi uz lēmumā minēto gadījumu.
Centrālās pārvaldes Juridiskās nodaļas
vadītāja N.Zālīte*

*Pielikums
Mārupes novada pašvaldības domes
2024.gada 31.janvāra
lēmumam Nr.1 (sēdes protokols Nr.3)*

*Apstiprināts ar
Mārupes novada pašvaldības domes
2024.gada 31.janvāra
lēmumu Nr.1 (sēdes protokols Nr.3)*

**Mārupes novada pašvaldība
MĀRUPES NOVADA PAŠVALDĪBAS POLICIJAS
NOLIKUMS**

*Izdots saskaņā ar Pašvaldību likuma
10.panta pirmās daļas 8.punktu*

I. Vispārīgie jautājumi

1. Mārupes novada pašvaldības policija (turpmāk - Pašvaldības policija) ir Mārupes novada pašvaldības (turpmāk – pašvaldība) domes izveidota sabiedriskās kārtības uzturēšanas institūcija, kura savas kompetences ietvaros darbojas pašvaldības administratīvajā teritorijā.
2. Pašvaldības policija ir pakļauta pašvaldības izpilddirektoram.
3. Pašvaldības policijas tiesiskais pamats ir likums “Par policiju”, uz tā pamata izdoti Ministru kabineta noteikumi, citi valstī spēkā esošie normatīvie akti, kā arī pašvaldības domes normatīvie akti un lēmumi, pašvaldības amatpersonu rīkojumi un šis nolikums.
4. Savas kompetences ietvaros Pašvaldības policija darbojas patstāvīgi, sadarbojoties ar Latvijas valsts un pašvaldību institūcijām.
5. Pašvaldības policija tiek finansēta no pašvaldības budžeta.
6. Pašvaldības policijas juridiskā adrese ir Konrādu ielā 5, Mārupē, Mārupes novadā.
7. Pašvaldības policijai ir savs zīmogs ar pašvaldības ģerboņa attēlu un pilnu pašvaldības policijas nosaukumu, kā arī noteikta parauga veidlapa.
8. Pašvaldības policijā var tikt izveidotas zemāka līmeņa struktūrvienības.

II. Pašvaldības policijas funkcijas un uzdevumi

9. Pašvaldības policijas funkcijas ir:

- 9.1. aizsargāt personu dzīvību, veselību, tiesības, īpašumu, sabiedrības un valsts intereses no noziedzīgiem un citiem prettiesiskiem apdraudējumiem;
- 9.2. novērst administratīvos pārkāpumus un citus likumpārkāpumus;
- 9.3. savlaicīgi, vispusīgi, pilnīgi un objektīvi noskaidrot katra administratīvā pārkāpuma procesa lietas apstākļus, un atbilstoši savai kompetencei saukt pie atbildības personas, kuras izdarījušas administratīvos pārkāpumus;
- 9.4. savas kompetences ietvaros piemērot administratīvos sodus;
- 9.5. normatīvajos aktos noteiktajā kārtībā sniegt palīdzību iestādēm, privātpersonām un personu apvienībām to tiesību aizsardzībā un pienākumu izpildē.

10. Pašvaldības policijas uzdevumi ir:

- 10.1. atbilstoši savai kompetencei kontrolēt kā tiek ievēroti Latvijas Republikas likumi, Ministru kabineta noteikumi, pašvaldības domes saistošie noteikumi, lēmumi, par kuru pārkāpšanu paredzēta administratīvā atbildība, savas kompetences ietvaros uzsākt administratīvā pārkāpuma procesus un pieņemt lēmumus, vai lietas materiālus pārsūtīt pēc piekritības kompetentai iestādei. Atbilstoši kompetencei sodīt personas saskaņā ar Administratīvās atbildības likumu.
- 10.2. savas kompetences ietvaros novērst un pārtraukt sabiedriskās kārtības pārkāpumus, ja ar saviem spēkiem pārkāpumus novērst vai pārtraukt nav iespējams, sadarbībā ar Valsts policiju piedalīties pārkāpumu novēršanā vai pārtraukšanā.

- 10.3. veikt preventīvus pasākumus personu atturēšanai no likumpārkāpumu izdarīšanas, ja ar Pašvaldības policijas spēkiem nav iespējams novērst likumpārkāpumu veicinošos apstākļus, informēt par tiem attiecīgas kompetentas institūcijas un sadarboties ar tām šo apstākļu novēršanā;
- 10.4. nodrošināt atrasto un Pašvaldības policijai nodoto dokumentu, mantu, vērtspapīru un cita veida īpašuma saglabāšanu līdz tā nodošanai īpašniekam vai kompetentām institūcijām;
- 10.5. konvojēt personas, kuras aizturētas vai arestētas par administratīvajiem pārkāpumiem;
- 10.6. nodrošināt sabiedrisko kārtību objektos un pašvaldības rīkotos pasākumos, atbilstoši pašvaldības izpilddirektora rīkojumam;
- 10.7. reģistrēt informāciju par likumpārkāpumiem un personām, kuras tos izdarījušas, kā arī pasākumus, ko veikusi Pašvaldības policija saskaņā ar šo informāciju. Nodrošināt Sodū reģistra likuma un attiecīgo normatīvo aktu prasību izpildi par administratīvo pārkāpumu vienotu uzskaiti Latvijas Republikā;
- 10.8. kontrolēt Ceļu satiksmes noteikumu prasību ievērošanu, kas ar likumu ir noteikts Pašvaldības policijas kompetencē;
- 10.9. apturēt transportlīdzekli, ja ir radušās aizdomas, ka transportlīdzekļa vadītājs pārkāpis ceļu satiksmi regulējošo normatīvo aktu prasības vai transportlīdzeklis tiek izmantots likumpārkāpuma izdarīšanā; aizliegt lietot transportlīdzekļus, kuru tehniskais stāvoklis apdraud transporta kustības drošību; atstādināt no transportlīdzekļu vadīšanas personas, kuras ir alkohola reibumā, narkotisko vai citu apreibinošu vielu iespaidā, kā arī personas, kurām nav dokumentu par konkrētā transportlīdzekļa lietošanas vai attiecīgās kategorijas transportlīdzekļa vadīšanas tiesībām; nogādāt transportlīdzekli policijas iestādē nepieciešamās pārbaudes veikšanai, ja ir izsludināta tā meklēšana vai ir pamats domāt, ka ir nelikumīgi nomainīti vai viltoti transportlīdzekļa reģistrācijas dokumenti, valsts reģistrācijas numura zīme vai transportlīdzekļa agregātu numuri, vai nav transportlīdzekļa reģistrācijas vai īpašuma tiesības apliecinājoša dokumenta un citādi nav iespējams konstatēt transportlīdzekļa lietošanas likumību;
- 10.10. kontrolēt ūdens satiksmes drošības noteikumu ievērošanu pārraudzībā esošajos publiskajos ūdeņos;
- 10.11. veikt citus pašvaldības izpilddirektora uzdevumus.

III. Pašvaldības policijas tiesības, pienākumi un atbildība

11. Pašvaldības policijai ir tiesības:

- 11.1. pieprasīt un saņemt no valsts un pašvaldību institūcijām, privāto tiesību fiziskām un juridiskām personām informāciju, kas nepieciešama Pašvaldības policijas kompetencē esošo jautājumu risināšanai;
- 11.2. piesaistīt darbiniekus no Centrālās pārvaldes un citām pašvaldības iestādēm atsevišķu jautājumu risināšanai, atbilstoši kompetencei;
- 11.3. izstrādāt noteikumus un citus reglamentējošos dokumentus Pašvaldības policijas darbības nodrošināšanai un attīstībai;
- 11.4. piedalīties pašvaldības domes komiteju un komisiju sēdēs;
- 11.5. pārstāvēt pašvaldību sanāksmēs, darba grupās un citos pasākumos savas kompetences ietvaros, iepriekš saskaņojot to ar izpilddirektoru;
- 11.6. pieprasīt un saņemt Pašvaldības policijas darba organizēšanai nepieciešamo tehnisko un organizatorisko nodrošinājumu;
- 11.7. piedalīties semināros, projektos, pieredzes apmaiņas braucienos, kā arī citos kvalifikācijas paaugstināšanas pasākumos;
- 11.8. atbilstoši kompetencei, organizēt darba sanāksmes, seminārus un apmācības Pašvaldības policijas uzdevumu izpildes jautājumos.

12. Pašvaldības policijas pienākumi:

- 12.1. nodrošināt pašvaldības domes lēmumu izpildi savas kompetences ietvaros;
- 12.2. nekavējoties informēt pašvaldības domi un pašvaldības izpilddirektoru par šķēršļiem darba veikšanai, zaudējumu rašanās draudiem vai esošiem zaudējumiem.

13. Pašvaldības policija atbild par:

- 13.1. normatīvajos aktos noteikto uzdevumu un pienākumu savlaicīgu, precīzu un godprātīgu izpildi;

- 13.3. pastāvīgu sekošanu savas nozares normatīvo aktu izmaiņām un to savlaicīgu ieviešanu Pašvaldības policijas darbā;
- 13.4. uzticētā tehniskā nodrošinājuma un materiālo vērtību saglabāšanu un izmantošanu atbilstoši to lietošanas noteikumiem;
- 13.5. Pašvaldības policijas darbinieku pārziņā esošajā dokumentācijā ietvertās informācijas satura trešajai personai neizpaušanu, izņemot normatīvajos aktos paredzētajos gadījumos.

IV. Pašvaldības policijas organizatoriskā struktūra un darbības organizācija

14. Pašvaldības policijas darbu vada un organizē Pašvaldības policijas priekšnieks, kurš pārstāv Pašvaldības policijas intereses attiecībā ar citām iestādēm, organizācijām Latvijas Republikā un ārvalstīs.
15. Pašvaldības policijas organizatorisko struktūru nosaka pašvaldības dome saskaņā ar nolikuma 1. pielikumu. Darba līgumus ar Pašvaldības policijas darbiniekiem slēdz Pašvaldības policijas priekšnieks. Centrālā pārvalde nodrošina Pašvaldības policijas personālvadību.
16. Pašvaldības policijas priekšnieka un darbinieku amata pienākumi, tiesības, atbildība un pakļautība ir noteikta amata aprakstos un darba līgumos.
17. Pašvaldības policijas priekšnieks:
 - 17.1. organizē un vada Pašvaldības policijas darbu;
 - 17.2. atbild par Pašvaldības policijas uzdevumu un funkciju izpildi atbilstoši normatīvo aktu prasībām;
 - 17.3. bez īpaša pilnvarojuma pārstāv Pašvaldības policiju administratīvajās iestādēs, tiesā, attiecībā ar juridiskajām un fiziskām personām;
 - 17.4. atbild par iekšējo lietvedību, nodrošina ienākošo dokumentu pieņemšanu, pārbaudi, apstrādi un izskatīšanu normatīvajos aktos noteiktā termiņā un kārtībā;
 - 17.5. pieņem iekšējos normatīvos aktus, veic to izpildes kontroli un vajadzības gadījumā izdara tajos grozījumus;
 - 17.6. nodrošina iekšējās kārtības, darba aizsardzības, drošības tehnikas, ugunsdrošības noteikumu ievērošanu;
 - 17.7. dod Pašvaldības policijas darbiniekiem saistošus rīkojumus pamatdarbības un personāla jautājumos;
 - 17.8. veic Darba likumā paredzētās darbības darba tiesisko attiecību nodibināšanai, grozīšanai un izbeigšanai, izstrādā darbinieku amata aprakstus;
 - 17.9. atbild par Pašvaldības policijas darbinieku kvalifikācijas celšanu, motivāciju, izaugsmi, nodrošina ikgadēju darba rezultātu novērtēšanu;
 - 17.10. atbild par Pašvaldības policijas funkciju veikšanai nodoto materiālo vērtību saglabāšanu un izlietošanu atbilstoši piešķiršanas mērķim;
 - 17.11. atbild par šī nolikuma aktualizēšanu atbilstoši spēkā esošo normatīvo aktu prasībām;
 - 17.12. atbild par personu datu apstrādes atbilstību Eiropas Parlamenta un Padomes 2016. gada 19.aprīļa regulas (ES) 2016/679 par fizisku personu aizsardzību attiecībā uz personas datu apstrādi un šādu datu brīvu apriti un ar ko atceļ direktīvu 95/46/EK (Vispārīgā datu aizsardzības regula) prasībām;
 - 17.13. dod saistošus un metodiskus norādījumus un ieteikumus Pašvaldības iestāžu vadītājiem savas kompetences ietvaros;
 - 17.14. veic citus pienākumus saskaņā ar normatīvajiem aktiem, Mārupes novada pašvaldības domes lēmumiem, pašvaldības amatpersonu rīkojumiem.
18. Pašvaldības policijas priekšnieks patstāvīgi pašvaldības vārdā saskaņā ar pašvaldības domes lēmumiem slēdz sekojošus līgumus un organizē to izpildes uzraudzību:
 - 18.1. sadarbības līgumi;
 - 18.2. par preču un pakalpojumu piegādi Pašvaldības policijas nodrošināšanai, ja to neorganizē pašvaldības izpildedirektors pašvaldības domes noteiktā kārtībā vairākām pašvaldības iestādēm, kuru projekti saskaņojami ar Centrālās pārvaldes Iepirkumu nodaļas un Juridiskās nodaļas vadītājiem.
19. Pašvaldības policijai ir šādas struktūrvienības:
 - 19.1. Administratīvā daļa;

19.2. Sabiedriskās kārtības daļa;

19.3. Dežūrdaļa.

20. Administratīvā daļa:

20.1. saņem, reģistrē, nosūta korespondenci, nodrošina korespondences plūsmu pašvaldības noteiktā kārtībā;

20.2. sagatavo dokumentu projektu (rīkojumus, lēmumus, līgumus, un tml.);

20.3. veic Pašvaldības policijas noslēgto līgumu uzskaiti un to izpildes uzraudzību;

20.4. sagatavo atbildes uz fizisko un juridisko personu iesniegumiem;

20.5. pieņem apmeklētājus un atbilstoši daļas kompetencei sniedz informāciju un konsultācijas;

20.6. apkopo un sistēmiski veic Pašvaldības policijā uzsākto administratīvo pārkāpumu procesu uzskaiti;

20.7. nodrošina juridisko atbalstu Pašvaldības policijas ikdienas darbā;

20.8. izstrādā iekšējo normatīvo aktu projektu Pašvaldības policijas kompetences ietvaros;

20.9. veic citus Pašvaldības policijas priekšnieka uzdotos uzdevumus savas kompetences ietvaros.

21. Sabiedriskās kārtības daļa:

21.1. kontrolē Pašvaldības saistošo noteikumu prasību ievērošanu Mārupes novada administratīvajā teritorijā;

21.2. pilda Pašvaldības policijas priekšnieka uzdevumus sabiedriskās kārtības pārkāpumu pārtraukšanai un novēršanai Mārupes novadā administratīvajā teritorijā, sadarbojoties ar Dežūrdaļu un Valsts policiju;

21.3. savas kompetences ietvaros uzsāk administratīvā pārkāpuma procesu Mārupes novada administratīvajā teritorijā, veic preventīvus pasākumus likumpārkāpumu novēršanai.

21.4. apseko Mārupes novada administratīvo teritoriju.

22. Dežūrdaļa nodrošina Pašvaldības policijas pienākumu izpildi Pašvaldības administratīvajā teritorijā saskaņā ar likuma "Par policiju" 19.panta otro un ceturto daļu, kā arī nodrošina sabiedrisko kārtību Mārupes novada administratīvajā teritorijā un Pašvaldības izglītības iestāžu teritorijā mācību gada ietvaros.

23. Dežūrdaļas darbu organizē maiņās policijas inspektoru sastāvā, no kuriem viens ir maiņas vecākais (vecākais inspektors).

24. Pašvaldības policijas darbinieka amata kandidātam, stājoties amatā, tiek noteikts trīs mēnešu ilgs pārbaudes laiks, kura laikā Pašvaldības policija nodrošina sākotnējo profesionālo apmācību. Personas ar profesionālo izglītību un ar augstāko juridisko izglītību var pieņemt Pašvaldības policijas darbinieka amatā bez sākotnējās profesionālās apmācības kursa apgūšanas.

25. Pašvaldības policijas darbinieks, stājoties amatā, dod Pašvaldības domes apstiprināto zvērestu. Zvēresta došanas kārtību nosaka Pašvaldības policijas priekšnieks.

26. Pašvaldības policijas darbinieku apstiprina amatā un izsniedz Pašvaldības policijas darbinieka amata apliecību pēc sekmīgas atestācijas pārbaudījumu nokārtošanas. Līdz atestācijas nokārtošanai Pašvaldības policijas darbiniekam izsniedz Pašvaldības policijas stažiera apliecību.

27. Pašvaldības policijas darbinieki reizi gadā kārtējo teorētiskās un fiziskās sagatavotības normatīvus. Pēc atestācijas un fizisko normatīvu kārtējo rezultātiem tiek noteikta Pašvaldības policijas darbinieku atbilstība ieņemamajiem amatiem.

28. Pašvaldības policijas darbinieki savus amata pienākumus pilda vienotā parauga formas tērpā un formas tērpa piestiprinātu amata pakāpju atšķirības zīmi (2.pielikums) un personas identifikācijas zīmi.

29. Formas tērps un darba pienākumu pildīšanai nepieciešamais materiāli tehniskais nodrošinājums Pašvaldības policijas darbiniekiem tiek izsniegts bez maksas. Pašvaldības policijas darbinieks, izbeidzot darba tiesiskās attiecības, atmaksā izsniegtā formas tērpa atlikušo vērtību Pašvaldības policijas priekšnieka noteiktajā kārtībā un apmērā.

30. Veicot atsevišķus uzdevumus, kas nepieciešami Pašvaldības policijas pamatfunkciju izpildei, Pašvaldības policijas darbinieki, ar Pašvaldības policijas priekšnieka atļauju amata pienākumus var pildīt civiltērpā.

31. Pašvaldības policijas darbinieki, pildot amata pienākumus, nēsā vienotā parauga Mārupes novada pašvaldības izpilddirektora apstiprinātu amata apliecību, kuru izsniedz Pašvaldības policijas priekšnieks.
32. Pašvaldības policijas darbinieki amata pienākumus pilda patstāvīgi un ir atbildīgi par savas darbības vai bezdarbības likumību.
33. Pašvaldības policijas darbinieks par prettiesisku rīcību atbild normatīvajos aktos noteiktajā kārtībā.
34. Par normatīvo aktu neievērošanu, varas vai dienesta stāvokļa ļaunprātīgu izmantošanu, dienesta pilnvaru pārsniegšanu, uzlikto pienākumu neizpildīšanu vai šo pienākumu pienācīgu nepildīšanu Pašvaldības policijas darbinieks tiek saukts pie disciplinārās, administratīvās vai kriminālatbildības.
35. Sūdzības par Pašvaldības policijas darbinieka rīcību, kā arī informāciju par Pašvaldības policijas darbinieka iespējamiem pārkāpumiem, izskata un pārbauda Pašvaldības policijas priekšnieks vai viņa nozīmēta amatpersona. Pēc pārbaudes slēdziena saņemšanas, lēmumu par turpmāko rīcību pieņem Pašvaldības policijas priekšnieks.
36. Disciplinārsodu piemēro Pašvaldības policijas priekšnieks iekšējos, kā arī ārējos normatīvajos aktos noteiktā kārtībā.
37. Pašvaldības policijas darbinieks neatbild par mantisko vai fizisko kaitējumu, kas dienesta pilnvaru ietvaros nodarīts likumpārkāpējam, kurš aizturēšanas brīdī nepakļaujas vai pretojas.
38. Pašvaldības policijas darbiniekam bez rakstiskas saskaņošanas ar Pašvaldības policijas priekšnieku, no darba Pašvaldības policijā brīvajā laikā, nav atļauts strādāt citu algotu darbu un nodarboties ar komercdarbību.

V. Pašvaldības policijas darbības tiesiskuma nodrošināšana

39. Pašvaldības policijas priekšniekam ir tiesības atcelt pretlikumīgus Pašvaldības policijas amatpersonu lēmumus.
40. Lēmumu par privātpersonas apstrīdētu Pašvaldības policijas amatpersonas izdoto administratīvo aktu vai faktisko rīcību pieņem Pašvaldības policijas priekšnieks vai viņa nozīmēta augstāka amatpersona.
41. Pašvaldības policijas priekšnieka faktisko rīcību var apstrīdēt pašvaldības izpilddirektoram, bet izdotos administratīvos aktus var apstrīdēt pašvaldības Administratīvo aktu strīdu izskatīšanas komisijā.

VI. Noslēguma jautājumi

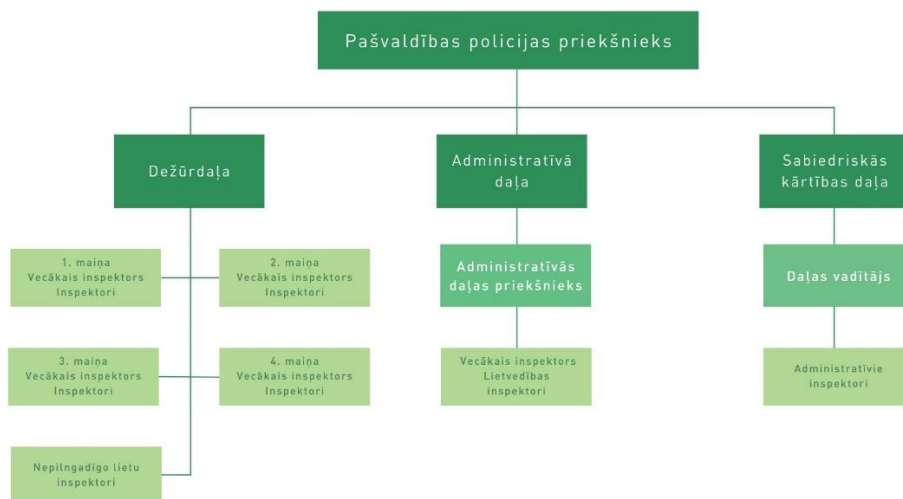
42. Pašvaldības policijas nolikums stājas spēkā 2024.gada 1.februārī.
43. Ar Pašvaldības policijas nolikuma spēkā stāšanās brīdi spēku zaudē Mārupes novada pašvaldības policijas nolikums, kas apstiprināts ar Mārupes novada domes 2021.gada 27.oktobra lēmumu Nr.49 (protokols Nr.13).

Pašvaldības domes priekšsēdētājs

/paraksts/

Andrejs Ence

MĀRUPES NOVADA PAŠVALDĪBAS
POLICIJAS STRUKTŪRA



I pakāpe



Policijas priekšnieks

II pakāpe



daļas priekšnieks

III pakāpe



Vecākais inspektors

IV pakāpe

1



Ieceļot amatā

2



Pēc divu gadu
izdienas

3



Pēc četrus gadu
izdienas



MĀRUPES NOVADA PAŠVALDĪBAS DOME

Daugavas iela 29, Mārupe, Mārupes novads, LV-2167
67934695 / marupe@marupe.lv / www.marupe.lv

DOMES SĒDES PROTOKOLA Nr.3 PIELIKUMS

2024.gada 31.janvāris

LĒMUMS Nr.2

Par sabiedrības ar ierobežotu atbildību “Mārupes komunālie pakalpojumi” tehniski ekonomiskās izpētes “Mārupes aglomerācijas ūdenssaimniecības sistēmu attīstība, 5.kārta” un īstermiņa investīciju programmas apstiprināšanu

Lai nodrošinātu pilnvērtīgu informāciju par Mārupes novada Mārupes pagastā esošo ūdenssaimniecības infrastruktūru un apzinātu nepieciešamās investīcijas turpmākai centralizēto ūdenssaimniecības pakalpojumu attīstībai, sabiedrība ar ierobežotu atbildību “Mārupes komunālie pakalpojumi”, reģistrācijas Nr. 40103111018, turpmāk – Kapitālsabiedrība, kā Mārupes novada pašvaldības, turpmāk – Pašvaldība, apstiprinātais centralizēto ūdenssaimniecības pakalpojumu sniedzējs Mārupes pagastā, ir veicis iepirkumu par tehniski ekonomiskā pamatojuma, turpmāk – TEP, izstrādi. TEP izstrādi veica sabiedrība ar ierobežotu atbildību “IsMade”, reģistrācijas Nr. 40103157723, turpmāk – SIA “IsMade”, saskaņā ar 2022.gada 22.martā noslēgto līgumu Nr. 2-6/MKP/9 un tā darba uzdevumu.

TEP izstrāde tika veikta 1,5 gadu garumā, kad esošās situācijas novērtējums ir sagatavots balstoties uz 2020. – 2021.gada datiem, bet nākotnes sistēmu vajadzību novērtējums, kā arī investīciju izmaksu novērtējums uz 2022.gada datiem.

Pamatojoties uz TEP izstrādes rezultātiem ir sagatavots TEP “Mārupes aglomerācijas ūdenssaimniecības sistēmu attīstība, 5.kārta” un Mārupes ūdenssaimniecības attīstības īstermiņa, vidēja termiņa, ilgtermiņa investīciju programmas (1.pielikums).

Atbilstoši TEP izstrādes procesam 2023. gada 6. decembrī Pašvaldības Stratēģiskās attīstības plānošanas vadības darba grupas sanāksmē tika izskatīta TEP “Mārupes aglomerācijas ūdenssaimniecības sistēmu attīstība, 5.kārta” redakcija. Darba grupas locekļi konceptuāli vienojās veikto TEP “Mārupes aglomerācijas ūdenssaimniecības sistēmu attīstība, 5.kārta” un Mārupes ūdenssaimniecības attīstības īstermiņa, vidēja termiņa, ilgtermiņa investīciju programmas, virzīt uz kādu no nākamajām Pašvaldības domes sēdēm.

Papildus 2023. gada 11. decembrī Kapitālsabiedrība Pašvaldībai vēstulē (reģ. Pašvaldībā ar Nr. 1/2.1-2/669) lūdz apstiprināt uz izpētes rezultātiem balstīto īstermiņa investīciju programmu līdz 2029.gadam (2.pielikums), kas paredz sekojošas darbības:

- Jaunas ūdensgūtnes, ŪSS, ūdens rezervuāra un 2.pss. izveide Viršu ielā 20;
- Dzeramā ūdens apgādes tīklu būvniecība, ~ 13 900 m;
- Jaunu kanalizācijas tīklu izbūve, ~ 21 000 m;
- Jaunu kanalizācijas sūkņu staciju izbūve, ~ 22 gab.;
- MKP administratīvā un tehniskā kompleksa izbūve (t.sk. ēkas, piebraucamie ceļi un inženierkomunikācijas).

Īstermiņa investīciju programmas realizācija paredzēta laikā no 2024. – 2029.gadam un piemērojot makroekonomiskās izaugsmes inflācijas rādītājus, prognozējams, ka kopējais investīciju apjoms projekta realizācijas laikā sastādīs 21 773 287,60 EUR neskaitot PVN (izvērstu aprēķinu sk. TEP “Mārupes aglomerācijas ūdenssaimniecības sistēmu attīstība, 5.kārta” pielikumā “4.P Izmaksu un ieguvumu analīze.xlsx”).

Ņemot vērā visu augstāk minēto un atbilstoši Pašvaldību likuma 4.panta pirmās daļas 1.punktu, 10. panta pirmās daļas 21. punktam, un ņemot vērā Finanšu komitejas 2024.gada 24.janvāra atzinumu pieņemt iesniegto lēmuma projektu “Par sabiedrības ar ierobežotu

atbildību “Mārupes komunālie pakalpojumi” tehniski ekonomiskās izpētes “Mārupes aglomerācijas ūdenssaimniecības sistēmu attīstība, 5.kārta” un īstermiņa investīciju programmas apstiprināšanu”, atklāti balsojot ar 15 balsīm „par” (Andrejs Ence, Valdis Kārklīšs, Mārtiņš Bojārs, Ilze Bērziņa, Jānis Kazaks, Jānis Lagzdkalns, Ira Dūduma, Aivars Osītis, Līga Kadiģe, Uģis Šteinbergs, Dace Štrodaha, Gatis Vācietis, Jānis Lībietis, Ivars Punculis, Nikolajs Antipenko), “pret” nav, „atturas” 3(Oļegs Sorokins, Normunds Orleāns, Guntis Ruskis), Andris Puide balsojumā nepiedalās, **Mārupes novada pašvaldības dome nolemj:**

1. Apstiprināt sabiedrības ar ierobežotu atbildību “Mārupes komunālie pakalpojumi” izstrādāto tehniski ekonomisko pamatojumu “Mārupes aglomerācijas ūdenssaimniecības sistēmu attīstība, 5.kārta” (skat. *1.pielikums*).
2. SIA “Mārupes komunālie pakalpojumi” īstenojot īstermiņa investīciju programmu 2024. – 2029.gadam, pirms būvdarbu uzsākšanas saņemt Mārupes novada pašvaldības domes saskaņojumu, iesniedzot izvērtējumu par plānotajām darbībām, saskaņā ar veikto iepirkumu un finanšu avotu izvērtējumu.
3. Iekļaut īstermiņa investīciju programmas ietvaros plānotās darbības Mārupes novada Attīstības programmas 2024. - 2026. gada investīciju plānā.
4. Uzdot Mārupes novada pašvaldības Centrālās pārvaldes Personāla un dokumentu pārvaldības nodaļai nosūtīt pieņemto lēmumu sabiedrībai ar ierobežotu atbildību “Mārupes komunālie pakalpojumi”.

Pašvaldības domes priekšsēdētājs

/paraksts/

Andrejs Ence

*Sagatavoja Attīstības un plānošanas pārvaldes
vides speciāliste A.Lontone-Ieviņa*

*Lēmumā norādītie normatīvie akti ir spēkā
un attiecināmi uz lēmumā minēto gadījumu.
Juridiskās nodaļas N.Zālīte*

**Mārupes novada īstermiņa investīciju programmu ūdenssaimniecības sistēmas attīstībai
līdz 2029.gadam.**

	Darbi, EUR⁽¹⁾	Tehniskā projekta izstrāde (5%), EUR	Būvdarbu uzraudzība (4%), EUR	Autoruzraudzība (1%), EUR
Jaunas ūdensgūtnes, ŪSS, ūdens rezervuāra un 2.pss. izveide Viršu ielā 20.	3 049 800	198 000 ⁽²⁾	121 992	30 498
Dzeramā ūdens apgādes tīklu būvniecība, ~ 13 900 m	3 475 000	173 750	139 000	34 750
Jaunu kanalizācijas tīklu izbūve, ~ 21 000 m	6 300 000	315 000	252 000	63 000
Jaunu kanalizācijas sūkņu staciju izbūve, ~ 22 gab.	990 000	49 500	39 600	9 900
MKP administratīvā un tehniskā kompleksa izbūve (t.sk. ēkas, piebraucamie ceļi un inženierkomunikācijas)	2 530 000	126 500	101 200	25 300
Kopā	16 344 800	862 750	653 792	163 448
			Izmaksas kopā:	18 024 790

(1) 2022.gada būvdarbu cenās;

(2) ŪSS tehniskā projekta izmaksas tiek pieņemtas 6,5% apjomā no kopējām izmaksām, jo ŪSS projektēšana ir inženiertehniski sarežģītāka un ietver gan dažādus jaudu aprēķinus, gan šķērs un starp savienojumu sagatavošanu, gan elektroapgādes pieslēguma, ceļu un labiekārtošanas projekta izstrādi u.c. papildu projektēšanas darbus.



MĀRUPES NOVADA PAŠVALDĪBAS DOME

Daugavas iela 29, Mārupe, Mārupes novads, LV-2167
67934695 / marupe@marupe.lv / www.marupe.lv

DOMES SĒDES PROTOKOLA Nr.3 PIELIKUMS

2024.gada 31.janvāris

LĒMUMS Nr.3

Par nekustamā īpašuma Rīgas iela 2B, Babītes pagasts, Mārupes novads, pašvaldībai piederošās zemes daļu atsavināšanu

Mārupes novada pašvaldībai (turpmāk – Pašvaldība) pieder nekustamais īpašums Rīgas iela 2B, Piņķi, Babītes pag., Mārupes novads, kadastra Nr. 8048 003 0132, kura sastāvā ir zemes vienība ar kadastra apzīmējumu Nr.8048 003 1263, 0.4989 ha platībā, turpmāk – Nekustamais īpašums. Uz zemes vienības atrodas nedzīvojama ēka – garāžu komplekss (kadastra apzīmējums 8048 003 0132 001), kas nepieder Pašvaldībai.

Saskaņā ar Publiskas personas mantas atsavināšanas likuma 4.panta pirmo daļu, [..] Atvasinātas publiskas personas mantas atsavināšanu var ierosināt, ja tā nav nepieciešama attiecīgai atvasinātai publiskai personai vai tās iestādēm to funkciju nodrošināšanai.

Atbilstoši Publiskas personas mantas atsavināšanas likuma 5.panta pirmajai daļai, atļauju atsavināt valsts nekustamo īpašumu dod Ministru kabinets, bet atvasinātu publisku personu nekustamo īpašumu — attiecīgās atvasinātās publiskās personas lēmēj institūcija.

Saskaņā ar Pašvaldību likuma 10.panta pirmās daļas 16.punktu, tikai domes kompetencē ir lemt par pašvaldības nekustamā īpašuma atsavināšanu un aprūtināšanu, kā arī par nekustamā īpašuma iegūšanu.

Publiskas personas mantas atsavināšanas likuma 44.panta ceturtdaļa noteic, ka publiskai personai piederošu zemesgabalu, uz kura atrodas citai personai (kopīpašniekiem) piederošas ēkas (būves), var pārdot tikai zemesgrāmatā ierakstītas ēkas (būves) īpašniekam (visiem kopīpašniekiem proporcionāli viņu kopīpašuma daļām).

Saskaņā ar Publiskas personas mantas atsavināšanas likuma 37.panta pirmās daļas 4.punktu pārdot publiskas personas mantu par brīvu cenu var, ja nekustamo īpašumu iegūst šā likuma 4.panta ceturtajā daļā minētā persona (tostarp, zemesgrāmatā reģistrētas būves īpašnieks). Šajā gadījumā pārdošanas cena ir vienāda ar nosacīto cenu.

Saskaņā ar SIA “Eiroeksperts” sertificēta nekustamā īpašuma vērtētāja Gunta Štefenberga (kvalifikācijas sertifikāts Nr.72, derīgs līdz 2028.gada 16.decembrim) 2024.gada 15.janvārī veikto novērtējumu (Novērtējums Nr.L13213/ER/2024), Nekustamam īpašumam uz 2024.gada 10.janvāri noteikta tirgus vērtība 30 000,00 EUR (trīsdesmit tūkstoši *euro*, 00 centi) jeb 6,00 EUR (seši *euro*, 00 centi) par vienu kvadrātmetru. Nekustamā īpašuma novērtēšanas komisija ir apstiprinājusi noteikto cenu.

Saskaņā ar Valsts un pašvaldību īpašuma privatizācijas un privatizācijas sertifikātu izmantošanas pabeigšanas likuma 25.panta pirmās daļas 4.punktu, juridiskajām un fiziskajām personām, kurām ir tikušas izbeigtas zemes lietošanas tiesības šī panta kārtībā, par zemi, kas nepieciešama viņām piederošo ēku (būvju) uzturēšanai, noslēdzams zemes nomas līgums, un ēku (būvju) īpašnieks to turpmāk var atsavināt Publiskas personas mantas atsavināšanas likumā noteiktajā kārtībā, bet tā nav atsavināma vai iznomājama citai personai.

Lai tiktu savlaicīgi izbeigts dalītā īpašuma attiecības starp Pašvaldību un garāžu īpašniekiem, un ņemot vērā, ka Pašvaldībai nav tiesību zemi atsavināt citām personām, kā tikai tām, kam pieder ēka (būve), ir lemjams jautājums par Pašvaldībai piederošo daļu atsavināšanu Nekustamā īpašuma ēku (būvju) īpašniekiem par nosacīto cenu.

Ievērojot visu augstāk minēto un saskaņā ar Pašvaldību likuma 10.panta pirmās daļas 16.punktu, Publiskas personas mantas atsavināšanas likuma 4.panta pirmo daļu, ceturtais daļas 4. un 8.punktu, 5.panta pirmo daļu, 37.panta pirmās daļas 4.punktu, 44.panta ceturto daļu, Valsts un pašvaldību īpašuma privatizācijas un privatizācijas sertifikātu izmantošanas pabeigšanas likuma 25.panta pirmās daļas 4.punktu, un ņemot vērā Finanšu komitejas 2024.gada 24.janvāra atzinumu pieņemto iesniegto lēmuma projektu “*Par nekustamā īpašuma Rīgas iela 2B, Babītes pagasts, Mārupes novads, pašvaldībai piederošās zemes daļu atsavināšanu*”, atklāti balsojot ar 17 balsīm „par”(Andrejs Ence, Valdis Kārklīšs, Mārtiņš Bojārs, Ilze Bērziņa, Jānis Kazaks, Jānis Lagzdkalns, Normunds Orleāns, Guntis Ruskis, Ira Dūduma, Aivars Osītis, Līga Kadiģe, Uģis Šteinbergs, Dace Štrodaha, Gatis Vācietis, Jānis Lībietis, Ivars Punculis, Nikolajs Antipenko), „pret” nav, „atturas” 2 (Andris Puide, Oļegs Sorokins), **Mārupes novada pašvaldības dome nolemj:**

1. Nodot nekustamā īpašuma Rīgas iela 2B, Piņķi, Babītes pag., Mārupes novads, kad.Nr. 8048 003 0132 sastāvā esošo zemes vienību ar kadastra apzīmējumu Nr.8048 003 1263, 0.4989 ha platībā, atsavināšanai, par noteikto cenu 30 000,00 EUR (trīsdesmit tūkstoši euro, 00 centi) jeb 6,00 EUR (seši euro, 00 centi) par vienu kvadrātmētru garāžu ēkas (kadastra apzīmējums 8048 003 0132 001) īpašniekiem.
2. Uzdot Pašvaldības īpašuma pārvaldei par atsavināšanas noteikto cenu informēt Nekustamā īpašuma garāžas (kadastra apzīmējums 8048 003 0132 001) īpašniekus un Pašvaldības domes priekšsēdētājam Andrejam Encem slēgt ar tiem pirkuma līgumus.

Pašvaldības domes priekšsēdētājs

/paraksts/

Andrejs Ence

*Sagatavoja Centrālās pārvaldes
Juridiskās nodaļas juriste S. Maščinska*

*Lēmumā norādītie normatīvie akti ir spēkā
un attiecināmi uz lēmumā minēto gadījumu.
Juridiskās nodaļas vadītāja N. Zālīte*



MĀRUPES NOVADA PAŠVALDĪBAS DOME

Daugavas iela 29, Mārupe, Mārupes novads, LV-2167
67934695 / marupe@marupe.lv / www.marupe.lv

DOMES SĒDES PROTOKOLA Nr.3 PIELIKUMS

2024.gada 31.janvāris

LĒMUMS Nr.4

Par grozījumiem Mārupes novada pašvaldības domes 2022.gada 24.augusta lēmumā Nr.40 (sēdes protokols Nr.17) "Par Mārupes novada pašvaldības izglītības iestāžu amata vietu sarakstu apstiprināšanu"

Mārupes novada pašvaldības dome noklausījās Centrālās pārvaldes Personāla un dokumentu pārvaldības nodaļas vadītājas ziņojumu par izglītības iestāžu vadītāju ierosinājumiem veikt izmaiņas Mārupes novada pašvaldības izglītības iestāžu amata vietu sarakstā, kas apstiprināts ar Mārupes novada pašvaldības domes 2022.gada 24.augusta lēmumu Nr.40 "Par Mārupes novada pašvaldības izglītības iestāžu amata vietu sarakstu apstiprināšanu" (sēdes protokols Nr.17).

Pamatojoties uz Pašvaldību likuma 20.panta trešo daļu, Mārupes novada pašvaldības domes noteikumu "Mārupes novada pašvaldības dibināto iestāžu darba samaksas un sociālo garantiju noteikumi", kas apstiprināti ar 2023.gada 28.februāra lēmumu Nr.20 (protokols Nr.4), 12.punktu, kas nosaka, ka pašvaldības dome, vienlaicīgi ar amata izveidošanu iestādē, nosaka amata saimi, līmeni un mēnešalgu grupu atbilstoši spēkā esošajiem normatīvajiem aktiem, un ņemot vērā Finanšu komitejas 2024.gada 24.janvāra atzinumu pieņemt iesniegto lēmuma projektu "Par grozījumiem Mārupes novada pašvaldības domes 2022.gada 24.augusta lēmumā Nr.40 (sēdes protokols Nr.17) "Par Mārupes novada pašvaldības izglītības iestāžu amata vietu sarakstu apstiprināšanu"", atklāti balsojot ar 19 balsīm „par” (Andrejs Ence, Valdis Kārklīšs, Mārtiņš Bojārs, Ilze Bērziņa, Jānis Kazaks, Jānis Lagzdkalns, Normunds Orleāns, Guntis Ruskis, Ira Dūduma, Andris Puide, Aivars Osītis, Oļegs Sorokins, Līga Kadiģe, Uģis Šteinbergs, Dace Štrodaha, Gatis Vācietis, Jānis Lībietis, Ivars Punculis, Nikolajs Antipenko), „pret” nav, „atturas” nav, **Mārupes novada pašvaldības dome nolemj:**

1. Izdarīt Mārupes novada pašvaldības domes 2022.gada 24.augusta lēmumā Nr.40 (sēdes protokola Nr.17) šādus grozījumus:

1.1. izteikt 1.pielikuma (**Mārupes Valsts ģimnāzija**) 16.punktu un 19.punktu šādā redakcijā:

Nr. p.k.	Amats	Vienādo amata vietu skaits	Amata saime/apakšsaime	Amata līmenis	Amata mēnešalgu grupa	Profesijas kods
16	Laborants	2	35.Pētniecība	I	5.	7543 08
19	Remontstrādnieks	2	16.Fiziskais un kvalificētais darbs	IV	4.	9313 02

1.2.papildināt 2.pielikuma (**Mārupes pamatskola**) ar 26.punktu un 27.punktu šādā redakcijā:

26	*Koncertmeistars	0,5				2652 25
27	Laborants	0,5	35.Pētniecība	I	5.	7543 08

*pedagoģiskais darbinieks

1.3.papildināt 3.pielikuma (**Jaunmārupes pamatskola**) ar 26.punktu šādā redakcijā:

26	*Koncertmei stars	0,5				2652 25
----	-------------------	-----	--	--	--	---------

*pedagoģiskais darbinieks

1.4.izteikt 8.pielikuma (**PII Ziļuks**) 18.punktu šādā redakcijā:

18	Skolotāja palīgs	22	33.Pedagoģiskās darbības atbalsts	I	4.	5312 01
----	------------------	----	-----------------------------------	---	----	---------

1.5.Izslēgt 10.pielikuma (**Babītes vidusskola**) 25.punktu (direktora vietnieks izglītības jomā).

1.5.1.izteikt 10.pielikuma 7.punktu šādā redakcijā:

7	*Skolotājs logopēds	2,6				2352 01
---	---------------------	-----	--	--	--	---------

*pedagoģiskais darbinieks

1.5.2.papildināt 10.pielikumu ar 26.punktu šādā redakcijā:

26	*koncertmei stars	0,5				2652 25
----	-------------------	-----	--	--	--	---------

1.6.izteikt 11.pielikuma (**Salas sākumskola**) 17.punktu, 18.punktu un 19.punktu šādā redakcijā:

17	Ēkas un teritorijas dežurants	2,25	4.Apsardze un uzraudzība	IA	3.	9629 05
18	Sētnieks	1	16.Fiziskais un kvalificētais darbs	II	2.	9613 01
19	Remontstrādnieks	0,5	16.Fiziskais un kvalificētais darbs	II	2.	9313 02

1.7.izteikt 13.pielikuma (**Babītes pirmsskolas izglītības iestāde**) 14.punktu šādā redakcijā:

14	Sētnieks	1	16.Fiziskais un kvalificētais darbs	II	2.	9613 01
----	----------	---	-------------------------------------	----	----	---------

1.8. izteikt 14.pielikuma (**PII Saimīte**) 8.punktu šādā redakcijā:

8	*Pirmsskolas izglītības angļu valodas skolotājs	1				2342 01
---	---	---	--	--	--	---------

*pedagoģiskais darbinieks

1.9.izteikt 15.pielikuma (**Mārupes novada Sporta skola**) 10.punktu šādā redakcijā:

10	Sporta ārsts	1	6.1.Ārstniecības pakalpojumi	IIC	8.	2212 36
----	--------------	---	------------------------------	-----	----	---------

1.9.1.papildināt 15.pielikumu ar 11.punktu, 12.punktu, 13.punktu un 14.punktu šādā redakcijā:

Nr. p.k.	Amats	Vienādo amata vietu skaits	Amata saime/apakšsaime	Amata līmenis	Amata mēnešalgu grupa	Profesijas kods
11	Saimniecības pārzinis	1	3.Apsaimniekošana	IV	9.	5151 11
12	Administrators	3	3.Apsaimniekošana	I	5.	5151 01
13	Apkopējs	2	16.Fiziskais un kvalificētais darbs	II	2.	9112 01

14	Automobiļa vadītājs	3	46.Transportlīdzekļu vadīšana	III	6	8322 01
----	---------------------	---	-------------------------------	-----	---	---------

2.Lēmuma stājas spēkā 2024.gada 1.februāri.

3.Personāla un dokumentu pārvaldības nodaļai konsolidēt 2022.gada 24.augusta lēmumu Nr.40 (sēdes prot Nr.17) 1.pielikumu, 2.pielikumu, 8.pielikumu, 11.pielikumu 13.pielikumu, 14.pielikumu un 15.pielikumu.

Pašvaldības domes priekšsēdētājs

/paraksts/

Andrejs Ence

*Sagatavoja Centrālās pārvaldes
Personāla un dokumentu pārvaldības
nodaļas vadītāja A. Freimane*

*Lēmumprojektā norādītie normatīvie akti ir spēkā
un attiecināmi uz lēmumprojektā minēto gadījumu
Centrālās pārvaldes Juridiskās nodaļas vadītāja
N. Zālīte*



MĀRUPES NOVADA PAŠVALDĪBAS DOME

Daugavas iela 29, Mārupe, Mārupes novads, LV-2167
67934695 / marupe@marupe.lv / www.marupe.lv

DOMES SĒDES PROTOKOLA Nr.3 PIELIKUMS

2024.gada 31.janvāris

LĒMUMS Nr.5

Par grozījumiem Mārupes novada pašvaldības domes 2022.gada 24.augusta lēmumā Nr.39 (sēdes protokols Nr.17) "Par Mārupes novada pašvaldības iestāžu amata vietu sarakstu apstiprināšanu"

Mārupes novada pašvaldības dome noklausījās Centrālās pārvaldes Personāla un dokumentu pārvaldības nodaļas vadītājas ziņojumu par pašvaldības iestāžu vadītāju ierosinājumiem veikt izmaiņas Mārupes novada pašvaldības iestāžu amata vietu sarakstā, kas apstiprināts ar Mārupes novada pašvaldības domes 2022.gada 24.augusta lēmumu Nr.39 "Par Mārupes novada pašvaldības iestāžu amata vietu sarakstu apstiprināšanu" (sēdes protokols Nr.17).

Pamatojoties uz Pašvaldību likuma 20.panta trešo daļu, Mārupes novada pašvaldības domes noteikumu "Mārupes novada pašvaldības dibināto iestāžu darba samaksas un sociālo garantiju noteikumi", kas apstiprināti ar 2023.gada 28.februāra lēmumu Nr.20 (protokols Nr.4), 12.punktu, kas nosaka, ka pašvaldības dome, vienlaicīgi ar amata izveidošanu iestādē, nosaka amata saimi, līmeni un mēnešalgu grupu atbilstoši spēkā esošajiem normatīvajiem aktiem, un ņemot vērā Finanšu komitejas 2024.gada 24.janvāra atzinumu pieņemt iesniegto lēmuma projektu "Par grozījumiem Mārupes novada pašvaldības domes 2022.gada 24.augusta lēmumā Nr.39 (sēdes protokols Nr.17) "Par Mārupes novada pašvaldības iestāžu amata vietu sarakstu apstiprināšanu"", atklāti balsojot ar 17 balsīm „par” (Andrejs Ence, Valdis Kārkliņš, Mārtiņš Bojārs, Ilze Bērziņa, Jānis Kazaks, Jānis Lagzdkalns, Normunds Orleāns, Ira Dūduma, Aivars Osītis, Oļegs Sorokins, Līga Kadiģe, Uģis Steinbergs, Dace Štrodaha, Gatis Vācietis, Jānis Lībietis, Ivars Punculis, Nikolajs Antipenko), „pret” nav, „atturas” 2 (Andris Puide, Guntis Ruskis), **Mārupes novada pašvaldības dome nolemj:**

1. Izdarīt Mārupes novada pašvaldības domes 2022.gada 24.augusta lēmumā Nr.39 (sēdes protokola Nr.17) šādus grozījumus:

1.1. izteikt 1.pielikumā - Centrālā pārvalde 3.5.punktu un 7.5.punktu šādā redakcijā:

Nr. p.k.	Amats	Vienādo amata vietu skaits	Amata saime/apakšsaime	Amata līmenis	Amata mēnešalgu grupa	Profesijas kods
3.5	Vecākais grāmatvedis	14	17.Grāmatvedība	IV	9.	2631 02
7.5	Informācijas sistēmu administrators	2	21.5. Informācijas un komunikāciju tehnoloģijas. Sistēmu administrēšana un uzturēšana	III	9.	2522 03

1.1.1. papildināt 1.pielikumu ar 3.9.punktu šādā redakcijā:

3.9	Grāmatvedis	1	17.Grāmatvedība	III	8.	3313 01
-----	-------------	---	-----------------	-----	----	---------

1.2. izteikt 4.pielikumā - Mārupes novada Būvvalde 5.punktu un 7.punktu šādā redakcijā:

5	Arhitekts	3	48.Teritorijas plānošana	V	11.	2161 01
7	Būvinspektors	4	48.Teritorijas plānošana	V	11.	2422 54

1.2.1. izslēgt 4.pielikumā 4.punktu (administratīvās lietvedības inspektors).

1.2.2. papildināt 4.pielikumu ar 8.punktu un 9.punktu, kuru izteikt šādā redakcijā:

8	Vadītāja vietnieks	1	48.Teritorijas plānošana	V	11.	1112 37
9	Jurists	1	24.Juridiskā analīze, izpildes kontrole un pakalpojumi	III	11.	2611 01

1.3. izteikt 5.pielikumā - Izglītības, kultūras un sporta pārvalde 1.punktu šādā redakcijā:

1	Pārvaldes vadītājs	1	1.2.Administratīvā vadība pašvaldību iestādēs	I	12.	1112 31
---	--------------------	---	---	---	-----	---------

1.4. papildināt 6.pielikumā - Pašvaldības īpašumu pārvalde 9¹. punktu šādā redakcijā:

9 ¹	Projektu vadītājs	1	39.1.Projektu vadība, īstenošana un uzraudzība. Projektu vadība un īstenošana	III	10.	2422 01
----------------	-------------------	---	---	-----	-----	---------

1.5. izteikt 10.pielikumā - **Mārupes Sporta centrs** 7.punktu un 10.punktu šādā redakcijā:

7	Administrators	11	3.Apsaimniekošana	I	5.	5151 01
10	Apkopējs	2	16.Fiziskais un kvalificētais darbs	II	2.	9112 01

1.5.1. svītrot 10.pielikumā 2.punktu (vadītāja vietnieks saimnieciskajā jomā), 9.punktu (automobiļa vadītājs).

1.6. izteikt 11.pielikumā - **Babītes Sporta komplekss** 11.punktu, 12.punktu un 13.punktu šādā redakcijā:

11	Sporta zāles pārzinis	1	3.Apsaimniekošana	I	5.	5151 06
12	Futbola laukuma pārzinis	1	3.Apsaimniekošana	I	5.	5153 02
13	Administrators	4,2	3.Apsaimniekošana	I	5.	5151 01

1.6.1.papildināt 11.pielikumu ar 19.punktu šādā redakcijā:

19	Stadiona pārzinis	1	3.Apsaimniekošana	I	5.	5153 02
----	-------------------	---	-------------------	---	----	---------

1.7. izteikt 12.pielikumā - **Mārupes novada Sociālais dienests** 9.punktu šādā redakcijā:

9	Sociālais darbinieks darbam ar ģimeni un bērniem	4	43.1.Sociālais un psiholoģiskais atbalsts. Sociālais darbs	VA	9.	2635 03
---	--	---	--	----	----	---------

1.8. papildināt 13.pielikumā - **Mārupes novada pašvaldības policija** ar 3¹.punktu šādā redakcijā:

3 ¹	Administratīvās daļas priekšnieks	1	32.3.Pašvaldības policija	IV	9.	1349 09
----------------	-----------------------------------	---	---------------------------	----	----	---------

1.8.1. izteikt 13.pielikumā 6.punktu šādā redakcijā:

6	Inspektors	20	32.3.Pašvaldības policija	III	8.	3355 14
---	------------	----	---------------------------	-----	----	---------

1.9. izteikt 14.pielikumā - **Mārupes novada Bāriņtiesa** 3.punktu šādā redakcijā:

3	Bāriņtiesas loceklis	4	7.Bāriņtiesas	III	9.	3412 06
---	----------------------	---	---------------	-----	----	---------

1.10. izteikt 16.pielikumā - **Attīstības un plānošanas pārvalde** 1.punktu šādā redakcijā:

1	Vadītāja vietnieks, stratēģiskās plānošanas speciālists	1	48.Teritorijas plānošana	V	11.	1112 31
---	---	---	--------------------------	---	-----	---------

1.10.1. papildināt 16.pielikumu ar 12.punktu šādā redakcijā:

12	Vecākais teritorijas plānotājs	1	48.Teritorijas plānošana	V	11.	2164 01
----	--------------------------------	---	--------------------------	---	-----	---------

1.10.2. svītrot 16.pielikumā 8.punktu (stratēģiskās plānošanas speciālists).

- Personāla un dokumentu pārvaldības nodaļai nodrošināt šī lēmuma izpildi un konsolidēt 2022.gada 24.augusta lēmuma Nr.39 (sēdes prot Nr.17) 1.pielikumu, 4.pielikumu, 5.pielikumu, 6.pielikumu, 10.pielikumu, 11.pielikumu, 12.pielikumu, 13.pielikumu, 14.pielikumu, 16.pielikumu.
- Lēmums stājas spēkā 2024.gada 1.februārī.

Pašvaldības domes priekšsēdētājs

/paraksts/

Andrejs Ence

*Sagatavoja Centrālās pārvaldes
Personāla un dokumentu pārvaldības nodaļas
vadītāja A. Freimane*

*Lēmumprojektā norādītie normatīvie akti ir spēkā
un attiecināmi uz lēmumprojektā minēto gadījumu
Centrālās pārvaldes Juridiskās nodaļas vadītāja N. Zālīte*



MĀRUPES NOVADA PAŠVALDĪBAS DOME

Daugavas iela 29, Mārupe, Mārupes novads, LV-2167
67934695 / marupe@marupe.lv / www.marupe.lv

DOMES SĒDES PROTOKOLA Nr.3 PIELIKUMS

2024.gada 31.janvāris

LĒMUMS Nr.6

Par atlīdzības noteikšanu Administratīvās komisijas priekšsēdētājam

Ar Mārupes novada pašvaldības domes 2021.gada 11.augusta lēmumu Nr. 35 (sēdes prot.Nr.8) "Par izmaiņām Administratīvās komisijas sastāvā", 2.punktu, pamatojoties uz Administratīvās komisijas nolikuma 3.14.punktu, kas nosaka ka dome nosaka atlīdzību par Administratīvās komisijas priekšsēdētāja un locekļa amata pienākumu izpildi, ir noteikta atlīdzība par Administratīvās komisijas priekšsēdētāja amata pienākumu izpildi EUR 9,837 stundā. Ņemot vērā, ka visās Mārupes novada pašvaldības iestādēs tiek izvērtēts darbinieku atalgojums būtu nepieciešams pārskatīt atlīdzības apmēru arī Administratīvās komisijas priekšsēdētājam.

Pamatojoties uz Administratīvās komisijas nolikuma 3.14.punktu, un ņemot vērā Finanšu komitejas 2024.gada 24.janvāra atzinumu pieņemt iesniegto lēmuma projektu "*Par atlīdzības noteikšanu Administratīvās komisijas priekšsēdētājam*", atklāti balsojot ar 17 balsīm "par" (*Andrejs Ence, Valdis Kārklīšs, Mārtiņš Bojārs, Ilze Bērziņa, Jānis Kazaks, Jānis Lagzdkalns, Normunds Orleāns, Guntis Ruskis, Ira Dūduma, Aivars Osītis, Oļegs Sorokins, Līga Kadiģe, Uģis Šteinbergs, Dace Štrodaha, Gatis Vācietis, Jānis Lībietis, Nikolajs Antipenko*), „pret” nav, „atturas” 2 (*Andris Puide, Ivars Punculis*), **Mārupes novada pašvaldības dome nolemj:**

1. Noteikt atlīdzību par Administratīvās komisijas priekšsēdētāja amata pienākumu pildīšanu no 2024.gada 1.janvāri EUR 11,43 darba stundā, mēnesī nepārsniedzot 168 darba stundas.
2. Atzīt par spēku zaudējušu 2021.gada 11.augusta lēmuma Nr. 35 (sēdes prot.Nr.8) "Par izmaiņām Administratīvās komisijas sastāvā" 2.punktu.

Pašvaldības domes priekšsēdētājs

/paraksts/

Andrejs Ence



MĀRUPES NOVADA PAŠVALDĪBAS DOME

Daugavas iela 29, Mārupe, Mārupes novads, LV-2167
67934695 / marupe@marupe.lv / www.marupe.lv

DOMES SĒDES PROTOKOLA Nr.3 PIELIKUMS

2024.gada 31.janvāris

LĒMUMS Nr.7

Par Mārupes novada Tūrisma un uzņēmējdarbības atbalsta aģentūras 2024. gada darbības plāna apstiprināšanu

Pamatojoties uz Publisko aģentūru likuma 20. panta otrās daļas 3.punktu un Mārupes novada pašvaldības domes 2023.gada 31.maija saistošo noteikumu Nr.17/2023 "Mārupes novada Tūrisma un uzņēmējdarbības atbalsta aģentūras nolikums" 6.3.apakšpunktu, kas nosaka, ka Īstenojot pārraudzību, pašvaldības dome: apstiprina pašvaldības aģentūras darba plānu kārtējam gadam, kā arī ņemot vērā finanšu komitejas 2024.gada 24. janvāra atzinumu pieņemt iesniegto lēmuma projektu „Par Mārupes novada Tūrisma un uzņēmējdarbības atbalsta aģentūras 2024. gada darbības plāna apstiprināšanu”, atklāti balsojot ar 7 balsīm „par” (Andrejs Ence, Valdis Kārklīšs, Mārtiņš Bojārs, Ilze Bērziņa, Jānis Kazaks, Jānis Lagzdkalns, Normunds Orleāns, Guntis Ruskis, Ira Dūduma, Aivars Osītis, Oļegs Sorokins, Līga Kadiģe, Uģis Šteinbergs, Dace Štrodaha, Gatis Vācietis, Jānis Lībietis, Ivars Punculis), „pret” nav, „atturas” 2(Andris Puide, Nikolajs Antipenko), **Mārupes novada pašvaldības dome nolemj:**

1. Apstiprināt Mārupes novada Tūrisma un uzņēmējdarbības atbalsta aģentūras 2024. gada darbības plānu saskaņā ar Pielikumu.
2. Mārupes novada Tūrisma un uzņēmējdarbības atbalsta aģentūrai publicēt 2024. gada darbības plānu pašvaldības informatīvajā tīmekļvietnē www.marupe.lv

Pašvaldības domes priekšsēdētājs

/paraksts/

Andrejs Ence

*Sagatavoja Mārupes novada Tūrisma
un uzņēmējdarbības atbalsta aģentūras
direktore I. Šaroka*

*Lēmumā norādītie normatīvie akti ir spēkā
un attiecināmi uz lēmumā minēto gadījumu.
Juridiskās nodaļas vadītāja N. Zālīte*



MĀRUPES NOVADA PAŠVALDĪBAS DOME

Daugavas iela 29, Mārupe, Mārupes novads, LV-2167
67934695 / marupe@marupe.lv / www.marupe.lv

DOMES SĒDES PROTOKOLA Nr.3 PIELIKUMS

2024.gada 31.janvāris

LĒMUMS Nr.8

Par Mārupes novada Tūrisma un uzņēmējdarbības atbalsta aģentūras 2024. gada budžeta apstiprināšanu

Pamatojoties uz Publisko aģentūru likuma 20. panta otrās daļas 2. punktu un Mārupes novada Tūrisma un uzņēmējdarbības atbalsta aģentūras nolikuma, kas 2023 Mārupes novada pašvaldības domes 2023.gada 31.maija saistošo noteikumu Nr.17/2023 "Mārupes novada Tūrisma un uzņēmējdarbības atbalsta aģentūras nolikums" 6.2.apakšpunktu, kas nosaka, ka īstenojot pārraudzību, pašvaldības dome apstiprina aģentūras kopējo gada budžeta apjomu, kā arī ņemot vērā finanšu komitejas 2024.gada 24. janvāra atzinumu pieņemt iesniegto lēmuma projektu „Par Mārupes novada Tūrisma un uzņēmējdarbības atbalsta aģentūras 2024. gada budžeta apstiprināšanu”, atklāti balsojot ar 14 balsīm „par” (*Andrejs Ence, Valdis Kārkliņš, Ilze Bērziņa, Jānis Kazaks, Jānis Lagzdkalns, Normunds Orleāns, Guntis Ruskis, Ira Dūduma, Aivars Osītis, Oļegs Sorokins, Līga Kadīge, Dace Štrodaha, Gatis Vācietis, Ivars Punculis*), „pret” 1 (*Uģis Šteinbergs*), „atturas” 4 (*Nikolajs Antipenko, Mārtiņš Bojārs, Jānis Lībietis, Andris Puide*), **Mārupes novada pašvaldības dome nolemj:**

1. Apstiprināt Mārupes novada Tūrisma un uzņēmējdarbības atbalsta aģentūras 2024. gada budžetu saskaņā ar Pielikumu.
2. Mārupes novada Tūrisma un uzņēmējdarbības atbalsta aģentūras izdevumus iekļaut Mārupes novada pašvaldības 2024. gada budžetā.

Pašvaldības domes priekšsēdētājs

/paraksts/

Andrejs Ence

*Sagatavoja Mārupes novada Tūrisma
un uzņēmējdarbības atbalsta aģentūras
direktore I. Šaroka*

*Lēmumā norādītie normatīvie akti ir spēkā
un attiecināmi uz lēmumā minēto gadījumu.
Juridiskās nodaļas vadītāja N Zālīte*



MĀRUPES NOVADA PAŠVALDĪBAS DOME

Daugavas iela 29, Mārupe, Mārupes novads, LV-2167
67934695 / marupe@marupe.lv / www.marupe.lv

DOMES SĒDES PROTOKOLA Nr.3 PIELIKUMS

2024.gada 31.janvāris

LĒMUMS Nr.9

Par saistošo noteikumu Nr.1/2024 “Mārupes novada Tūrisma un uzņēmējdarbības atbalsta aģentūras maksas pakalpojumi un to cenrādis” apstiprināšanu

Mārupes novada pašvaldības dome, uzklaušīja Mārupes novada Tūrisma un uzņēmējdarbības atbalsta aģentūras (turpmāk – Aģentūra) direktores I.Šarokas ziņojumu, un konstatēja:

1. Mārupes novada pašvaldības domes 2023.gada 31.maija saistošo noteikumu Nr.17/2023 “Mārupes novada Tūrisma un uzņēmējdarbības atbalsta aģentūras nolikums” (turpmāk – Aģentūras nolikums) 16.punkts nosaka, ka “Aģentūras sniegtos maksas pakalpojumus un to izcenojumus apstiprina Mārupes novada pašvaldības dome ar saistošajiem noteikumiem, kuros noteikta maksāšanas kārtība, likmes un atvieglojumi”.
2. Publisko aģentūru likuma 17.panta otrā daļa nosaka, ka “Pašvaldības uzdevumu īstenošana tiek nodrošināta, sniedzot maksas pakalpojumus saskaņā ar pašvaldības domes apstiprinātu cenrādi, kurā nosaka maksāšanas kārtību, likmes un atvieglojumus.”
3. Publisko aģentūru likuma 17.panta ceturrtā daļa nosaka, ka “Pašvaldības aģentūras sniegtos pakalpojumus nosaka un to cenrādi apstiprina ar pašvaldības saistošajiem noteikumiem.”
4. Pamatojoties uz augstāk minēto, kā arī to, ka Aģentūras nolikuma 12.15.apakšpunkts paredz veikt novada atpazīstamību veicinošu suvenīru, mākslas darbu, amatnieku darinājumu, Mārupes novada uzņēmēju preču, tūrisma informatīvo materiālu tirdzniecību:
 - 4.1. Aģentūra izstrādāja saistošo noteikumu projektu “Mārupes novada Tūrisma un uzņēmējdarbības atbalsta aģentūras maksas pakalpojumi un to cenrādis” ar pielikumu “Aģentūras pakalpojumu cenrādis” (turpmāk – Aģentūras saistošie noteikumi).
 - 4.2. Aģentūras saistošie noteikumi nosaka Aģentūras sniegtos maksas pakalpojumus, to maksāšanas kārtību un atvieglojumus, saskaņā ar cenrādi.
 - 4.3. 2023.gada decembrī uz divām nedēļām pašvaldības oficiālajā tīmekļvietnē tika publicēts Aģentūras saistošo noteikumu projekts un tam pievienotais paskaidrojuma raksts sabiedrības viedokļa noskaidrošanai. No sabiedrības viedokļi netika saņemti.

Pamatojoties uz Pašvaldību likuma 10.panta pirmās daļas 1.punktu un 44.panta pirmo un otro daļu, Publisko aģentūru likuma 17.panta otro un ceturto daļu, kā arī ņemot vērā finanšu komitejas 2024.gada 24. janvāra atzinumu pieņemot iesniegto lēmuma projektu “Par saistošo noteikumu “Mārupes novada Tūrisma un uzņēmējdarbības atbalsta aģentūras maksas pakalpojumi un to cenrādis” apstiprināšanu”, atklāti balsojot ar 17 balsīm “par” (Andrejs Ence, Valdis Kārklīšs, Mārtiņš Bojārs, Ilze Bērziņa, Jānis Kazaks, Jānis Lagzdkalns, Normunds Orleāns, Guntis Ruskis, Ira Dūduma, Aivars Osītis, Oļegs Sorokins, Līga Kadiģe, Uģis Šteinbergs, Dace Štrodaha, Gatis Vācietis, Ivars Punculis, Nikolajs Antipenko), “pret” nav, “atturas” 2 (Andris Puiķe, Jānis Lībietis), **Mārupes novada pašvaldības dome nolemj:**

1. Apstiprināt saistošos noteikumus Nr.1/2024 “Mārupes novada Tūrisma un uzņēmējdarbības atbalsta aģentūras maksas pakalpojumi un to cenrādis” saskaņā ar pielikumu.

2. Centrālās pārvaldes Personāla un dokumentu pārvaldības nodaļai saistošos noteikumus Nr.1/2024 “Mārupes novada Tūrisma un uzņēmējdarbības atbalsta aģentūras maksas pakalpojumi un to cenrādis” nosūtīt publicēšanai oficiālajā izdevumā “Latvijas Vēstnesis”.
3. Saistošie noteikumi Nr.1/2024 “Mārupes novada Tūrisma un uzņēmējdarbības atbalsta aģentūras maksas pakalpojumi un to cenrādis” stājas spēkā nākamajā dienā pēc to publicēšanas oficiālajā izdevumā “Latvijas Vēstnesis”.

Pašvaldības domes priekšsēdētājs

/paraksts/

Andrejs Ence

*Sagatavoja Mārupes novada Tūrisma
un uzņēmējdarbības atbalsta aģentūras
juriste L. Blate*

*Lēmumā norādītie normatīvie akti ir spēkā
un attiecināmi uz lēmumā minēto gadījumu.
Juridiskās nodaļas vadītāja N. Zālīte*



MĀRUPES NOVADA PAŠVALDĪBAS DOME

Daugavas iela 29, Mārupe, Mārupes novads, LV-2167
67934695 / marupe@marupe.lv / www.marupe.lv

Mārupes novada pašvaldības dome SAISTOŠIE NOTEIKUMI Nr.1/2024 Mārupē

*Apstiprināti ar
Mārupes novada pašvaldības domes
2024.gada 31.janvāra
Lēmumu Nr.9 (sēdes protokols Nr.3)*

Mārupes novada Tūrisma un uzņēmējdarbības atbalsta aģentūras maksas pakalpojumi un to cenrādis

*Izdoti saskaņā ar
Publisko aģentūru likuma
17.panta otro un ceturto daļu*

1. Saistošie noteikumi (turpmāk – noteikumi) nosaka Mārupes novada pašvaldības aģentūras „Mārupes novada Tūrisma un uzņēmējdarbības atbalsta aģentūra” (turpmāk - Aģentūra) sniegtos maksas pakalpojumus, to maksāšanas kārtību un atvieglojumus saskaņā ar cenrādi (pielikums).
2. Aģentūra sniedz maksas pakalpojumus (turpmāk-pakalpojums) saskaņā ar cenrādi.
3. Šajos noteikumos minēto pakalpojumu maksa noteikta bez pievienotās vērtības nodokļa (turpmāk – PVN). Aģentūra nav reģistrēta kā PVN maksātājs.
4. Aģentūra samaksu par sniegtajiem pakalpojumiem saņem bezskaidras naudas norēķinu veidā ar kredītiestāžu starpniecību.
5. Pielikumā noteiktie atvieglojumi tiek piemēroti, pārliecinoties par atvieglojumu piemērošanas pamatotību valsts uzturētās datu bāzēs un/vai pieprasot uzrādīt personu apliecinošus dokumentus.
6. Par sniegtajiem maksas pakalpojumiem iegūtos līdzekļus Aģentūra var izmantot atbilstoši Aģentūras apstiprinātajām budžeta tāmēm, ar to saistīto nodokļu un izdevumu samaksai, kā arī citu ar Aģentūras saimnieciskās darbības nodrošināšanu saistītu izdevumu segšanai.
7. Noteikumi stājs spēkā nākamajā dienā pēc to publicēšanas oficiālajā izdevumā “Latvijas Vēstnesis”.

Pašvaldības domes priekšsēdētājs

/paraksts/

Andrejs Ence

Aģentūras pakalpojumu cenrādis

Nr. p.k.	Pakalpojuma veids	Mērvienība	Daudzums	Cena, €
1.	Dalības maksa saimnieciskās darbības veicējiem un komersantiem par dalību tirdziņos un pasākumos*	kvadrātmetrs	1	1.34 ¹
2.	Maksa par elektroenerģijas pieslēgumu tirdziņa/pasākuma dalībniekiem	pieslēgums	1	Saskaņā ar elektropakalpojuma līgumu un nepieciešamo pieslēgumu skaitu
3.	Maksa par elektroenerģijas patēriņu tirdziņa/ pasākuma laikā	kwh	1	Atbilstoši pieteiktajai jaudai, tirdzniecības laikam un elektroenerģijas izmaksām par kwh
4.	Maksa par individuāla tūrisma maršruta izstrādi	cilvēkstunda	1	18.16
5.	Maksa par dalību aģentūras organizētajos pasākumos (pārgājienos, ekskursijās u.c.) **	ieejas biļete	1	Atbilstoši pasākuma izmaksām ¹
6.	Maksa par digitālās reklāmas izveidi un izvietojumu aģentūras sociālajos tīklos/ tīmekļa vietnē	cilvēkstunda	1	25.12 ¹
8.	Tirdzniecība ar suvenīriem	%	1	līdz 30% no iepirkuma cenas
10.	Maksa par reklāmu/ informācijas izvietojumu aģentūras drukātajos izdevumos	Atbilstoši tiešo, netiešo izmaksu apmēram un drukātā izdevuma tirāžai pret reklāmas laukumu (cm ²)		
¹MAKSA PAR DRUKĀŠANAS, KOPĒŠANAS UN SKENĒŠANAS PAKALPOJUMIEM				
11.	A4 formāta lapa, melnbalta (no vienas puses)	1	lapa	0.47
12.	A4 formāta lapa, melnbalta (no abām pusēm)	1	lapa	0.50
13.	A4 formāta lapa, krāsaina (no vienas puses)	1	lapa	0.68
14.	A4 formāta lapa, krāsaina (no abām pusēm)	1	lapa	0.88
15.	A3 formāta lapa, melnbalta (no vienas puses)	1	lapa	0.59
16.	A3 formāta lapa, melnbalta (no abām pusēm)	1	lapa	0.71
17.	A3 formāta lapa, krāsaina (no vienas puses)	1	lapa	0.84
18.	A3 formāta lapa, krāsaina (no abām pusēm)	1	lapa	1.10

19.	Skenēšana	1	lapa	0.44
Atvieglojumi: * -50% apmērā Mārupes novadā reģistrētam uzņēmumam (mājražotājiem/ amatniekiem/ māksliniekiem) ** -50% apmērā Mārupes novada iedzīvotājiem; bez maksas - bērniem līdz 14 gadu vecumam (ieskaitot)				

¹Aģentūras sniegtā pakalpojuma izmaksu aprēķināšanas metodikā tiek izmantota šāda formula:

$$\mathbf{Imp = (Tizm + Nizm)/Vsk,}$$

kur:

Imp – vienas vienības izcenojums konkrētam maksas pakalpojuma veidam;

Tizm – tiešās izmaksas, kas ir tieši saistītas ar konkrēto maksas pakalpojuma sniegšanu. Šīs izmaksas ietver izlietoto materiālu iegādes izmaksas, darba algas un valsts sociālās apdrošināšanas obligātās iemaksas;

Nizm – netiešās izmaksas jeb izmaksas, kas ir netieši saistītas ar attiecīgā maksas pakalpojuma sniegšanu, piemēram, pamatlīdzekļu remonta un ekspluatācijas izdevumi, telpu apkures un apgaismošanas izdevumi, pamatlīdzekļu nolietojums, nomas maksa un apdrošināšanas maksājumi, vispārējās nozīmes palīgmateriāli un citi ar attiecīgā maksas pakalpojuma sniegšanu netieši saistīti izdevumi;

Vsk – plānotais maksas pakalpojuma vienību skaits noteiktā laikposmā.

Maksas pakalpojumu tiešās un netiešās izmaksas nosaka, pamatojoties uz maksas pakalpojuma veida un tā sniegšanas procesa specifiku. Maksas pakalpojuma vienas vienības cena nedrīkst būt mazāka par vienas vienības tiešajām izmaksām, kas nepieciešamas konkrēta pakalpojuma sniegšanai (pakalpojuma pašizmaksa).

Saistošo noteikumu Nr.1/2024 "Mārupes novada Tūrisma un uzņēmējdarbības atbalsta aģentūras maksas pakalpojumi un to cenrādis" paskaidrojuma raksts

Paskaidrojuma raksta sadaļa	Norādāmā informācija
1. Mērķis un nepieciešamības pamatojums	<p>Saistošo noteikumu mērķis ir noteikt Mārupes novada pašvaldības aģentūras „Mārupes novada tūrisma un uzņēmējdarbības atbalsta aģentūra” (turpmāk - Aģentūra) sniegtos maksas pakalpojumus, to maksāšanas kārtību un atvieglojumus.</p> <p>Publisko aģentūru likuma 17. panta pirmā daļa nosaka, ka pašvaldības aģentūra sniedz pakalpojumus atbilstoši likumā noteiktajai pašvaldības kompetencei, lai nodrošinātu sabiedrības vajadzības attiecīgās pašvaldības administratīvajā teritorijā, savukārt minētā panta otrā daļa nosaka, ka pašvaldības uzdevumu īstenošana tiek nodrošināta, sniedzot maksas pakalpojumus saskaņā ar pašvaldības domes apstiprinātu cenrādi, kurā nosaka maksāšanas kārtību, likmes un atvieglojumus. Saskaņā ar minētā likuma 17. panta ceturto daļu, pašvaldības aģentūras sniegtos pakalpojumus nosaka un to cenrādi apstiprina ar pašvaldības saistošajiem noteikumiem.</p>
2. Fiskālā ietekme uz pašvaldības budžetu	<p>Plānots, ka noteiktā pakalpojuma maksa segs pakalpojuma sniegšanas faktiskās izmaksas un ieņēmumi ļaus Aģentūrai nodrošināt kvalitatīvu pakalpojumu sniegšanu. Saistošo noteikumu īstenošana neietekmēs pašvaldībai pieejamos resursus, jo nav nepieciešama jaunu institūciju vai darba vietu izveide vai esošo institūciju kompetences paplašināšanu, lai nodrošinātu saistošo noteikumu izpildi.</p>
3. Sociālā ietekme, ietekme uz vidi, iedzīvotāju veselību, uzņēmējdarbības vidi pašvaldības teritorijā, kā arī plānotā regulējuma ietekme uz konkurenci	<p>Saistošie noteikumi nerada ietekmi uz vidi, iedzīvotāju veselību un konkurenci. Saistošie noteikumi veicinās uzņēmējdarbības aktivitātes, kā arī esošo uzņēmumu attīstību un izaugsmi.</p>
4. Ietekme uz administratīvajām procedūrām un to izmaksām	<p>Saistošie noteikumi nosaka Aģentūras sniegto maksas pakalpojumu cenrādi. Samaksu par sniegtajiem pakalpojumiem pakalpojuma saņēmējs veic bezskaidras naudas norēķinu veidā. Atbildīgā iestāde par saistošo noteikumu piemērošanu ir Aģentūra.</p>
5. Ietekme uz pašvaldības funkcijām un cilvēkresursiem	<p>Saistošie noteikumi izstrādāti, lai pašvaldības administratīvajā teritorijā sekmētu saimniecisko darbību, veicinātu sabiedrības iesaisti, novada popularizēšanu, t.sk. sniegtu iedzīvotājiem daudzveidīgu tūrisma piedāvājumu un iespēju piedalīties kultūras dzīvē.</p> <p>Saistošo noteikumu īstenošanu nodrošinās Aģentūra, nav nepieciešams veidot jaunas darba vietas, t.i., nav ietekmes uz cilvēkresursiem.</p>
6. Informācija par izpildes nodrošināšanu	<p>Saistošo noteikumu izpildi nodrošina Aģentūra, izpildes nodrošināšanai ir nepieciešamie resursi.</p>
7. Prasību un izmaksu samērīgums pret ieguvumiem, ko sniedz mērķa sasniegšana	<p>Saistošie noteikumi ir piemēroti iecerētā mērķa sasniegšanas nodrošināšanai un paredz tikai to, kas ir vajadzīgs minētā mērķa sasniegšanai. Pašvaldības izraudzītie līdzekļi ir samērīgi un atbilstoši mērķa sasniegšanai.</p>

8. Izstrādes gaitā veiktās konsultācijas ar privātpersonām un institūcijām	Saistošo noteikumu izstrādes procesā ir veiktas konsultācijas ar valsts un pašvaldību iestādēm maksas pakalpojumu izcenojumu sagatavošanai. Saistošo noteikumu projekts no 2023.gada 13.decembra līdz 27.decembrim publicēts pašvaldības mājas lapā sabiedrības viedokļa noskaidrošanai.
--	---

Pašvaldības domes priekšsēdētājs

/paraksts/

Andrejs Ence



MĀRUPES NOVADA PAŠVALDĪBAS DOME

Daugavas iela 29, Mārupe, Mārupes novads, LV-2167
67934695 / marupe@marupe.lv / www.marupe.lv

DOMES SĒDES PROTOKOLA Nr.3 PIELIKUMS

2024.gada 31.janvāris

LĒMUMS Nr.10

Par Mārupes novada Attīstības programmas 2022.-2028.gadam aktualizētā rīcības un investīciju plāna 2024.-2026.gadam apstiprināšanu

Mārupes novada pašvaldības dome, noklausījās Mārupes novada pašvaldības Attīstības un plānošanas pārvaldes vadītājas Ilzes Krēmeres ziņojumu, par to, ka pašvaldības kārtējā gada budžeta sagatavošanas procesā iestādes sniedza priekšlikumus arī kārtējā gada investīciju plāna aktivitātēm. Investīciju plāna 2024.gadam projekts izskatīts 2024.gada 10.janvāra Stratēģiskās plānošanas vadības darba grupā un atbalstīta tā virzīšana apstiprināšanai domes sēdē. Atbilstoši kārtējā gada pašvaldības budžeta finansiālajām, Mārupes novada pašvaldības prioritātēm, plānotajām aktivitātēm un Eiropas Savienības struktūrfondu līdzfinansējumam, tiek aktualizēts Attīstības programmas 2022.-2028.gadam rīcības plāns un trīs gadu investīciju plāns.

Saskaņā ar Ministru kabineta 2014.gada 30.oktobra noteikumu Nr.628 „Noteikumi par pašvaldību teritorijas attīstības plānošanas dokumentiem” 73.punktu rīcības plānu un investīciju plānu aktualizē ne retāk kā reizi gadā, ievērojot pašvaldības budžetu kārtējam gadam. Aktualizēto rīcības plānu un trīs gadu investīciju plānu apstiprina ar domes lēmumu.

Ievērojot minēto un atbilstoši Pašvaldību likuma 10.panta pirmās daļas 21.punktam, kā arī ņemot vērā 2024.gada 24.janvāra finanšu komitejas atzinumu pieņemt iesniegto lēmuma projektu „Par Mārupes novada attīstības programmas 2022. – 2028.gadam investīciju plāna 2024.– 2026.gadam grozījumu apstiprināšanu”, atklāti balsojot ar 14 balsīm „par” (Andrejs Ence, Valdis Kārkliņš, Mārtiņš Bojārs, Ilze Bērziņa, Jānis Lagzdkalns, Ira Dūduma, Aivars Osītis, Līga Kadiģe, Uģis Šteinbergs, Dace Štrodaha, Gatis Vācietis, Jānis Lībietis, Ivars Punculis, Nikolajs Antipenko), „pret” 1 (Normunds Orleāns), „atturas” 4 (Oļegs Sorokins, Jānis Kazaks, Guntis Ruskis, Andris Puide), **Mārupes novada pašvaldības dome nolemj:**

1. Apstiprināt Mārupes novada Attīstības programmas 2022. – 2028.gadam aktualizēto rīcības un investīciju plāna 2024. – 2026.gadam saskaņā ar pielikumu.
2. Publicēt Mārupes novada Attīstības programmas 2022. – 2028.gadam aktualizēto rīcības un investīciju plānu 2024. – 2026.gadam pašvaldības tīmekļa vietnē www.marupe.lv.

Pašvaldības domes priekšsēdētājs

/paraksts/

Andrejs Ence

*Sagatavoja Attīstības un plānošanas pārvaldes
stratēģiskās plānošanas speciāliste G. Rubīna-Kiukucāne*

*Lēmumprojektā norādītie normatīvie akti ir spēkā
un attiecināmi uz lēmumprojektā minēto gadījumu.
Juridiskās nodaļas vadītāja N. Zālīte*



MĀRUPES NOVADA PAŠVALDĪBAS DOME

Daugavas iela 29, Mārupe, Mārupes novads, LV-2167
67934695 / marupe@marupe.lv / www.marupe.lv

DOMES SĒDES PROTOKOLA Nr.3 PIELIKUMS

2024.gada 31.janvāris

LĒMUMS Nr.11

Par Mārupes novada pašvaldības budžeta - ceļu un ielu fonda vidējā termiņa programmas 2024. – 2026. gadam apstiprināšanu

Pamatojoties uz Pašvaldību likuma 4.panta pirmās daļas 2. un 3.punktu, kas nosaka, ka pašvaldības autonomā funkcija ir gādāt par pašvaldības administratīvās teritorijas labiekārtošanu un sanitāro tīrību un par pašvaldības īpašumā esošo ceļu būvniecību, uzturēšanu un pārvaldību, un 10.panta pirmās daļas 19.punktu, Ministru kabineta 11.02.2008. noteikumu Nr.173 “Valsts pamatbudžeta valsts autoceļu fonda programmai piešķirto līdzekļu izlietošanas kārtība” 24.punktu, kas nosaka, ka pašvaldību budžetu - ceļu un ielu fondu - izlieto atbilstoši pašvaldību apstiprinātām vidējā termiņa programmām (trijiem gadiem)”, kā arī ņemot vērā finanšu komitejas 2024.gada 24. janvāra atzinumu pieņemot iesniegto lēmuma projektu “*Par Mārupes novada pašvaldības budžeta - ceļu un ielu fonda vidējā termiņa programmas 2024. – 2026. gadam apstiprināšanu*”, atklāti balsojot ar 18 balsīm “par”(*Andrejs Ence, Valdis Kārklīšs, Mārtiņš Bojārs, Ilze Bērziņa, Jānis Kazaks, Jānis Lagzdkalns, Normunds Orleāns, Guntis Ruskis, Ira Dūduma, Aivars Osītis, Oļegs Sorokins, Līga Kadiģe, Uģis Šteinbergs, Dace Štrodaha, Gatis Vācietis, Jānis Lībietis, Ivars Punculis, Nikolajs Antipenko*), “pret” nav, “atturas” 1(*Andris Puide*), **Mārupes novada pašvaldības dome nolemj:**

1. Apstiprināt Mārupes novada pašvaldības budžeta - ceļu un ielu fonda vidējā termiņa programmu 2024. – 2026. gadam, saskaņā ar pielikumu.
2. Noteikt, ka programma ir precizējama katru gadu atbilstoši faktiski pieejamajam finansējumam kārtējam gadam.
3. Kontroli par lēmuma izpildi uzdot Mārupes novada pašvaldības izpilddirektorei Agnesei Jankunai.

Pašvaldības domes priekšsēdētājs

/paraksts/

Andrejs Ence

Pielikums.
APSTIPRINĀTS
Ar Mārupes novada pašvaldības domes
2024.gada 31.janvāra
lēmumu Nr.11 (sēdes protokols Nr.3)

**Mārupes novada pašvaldības speciālā budžeta - ceļu un ielu fonda
vidējā termiņa programma 2024. gads - 2026. gads**

Nr.p.k.	Plānotie darbi	Plānotais speciālā budžeta finansējums, EUR		
		2024.gads	2025.gads	2026.gads
1	Ceļu un ielu projektēšana	0	0	0
2	Ceļu un ielu būvniecība	0	0	0
3	Ceļu un ielu pārbūve	0	0	0
4	Ceļu un ielu atjaunošana	0	0	0
5	Ceļu un ielu uzturēšana	1018420	736652	736652
6	Pārējie izdevumi	0	0	0
KOPĀ		1018420	736652	736652

Pašvaldības domes priekšsēdētājs

/paraksts/

Andrejs Ence



MĀRUPES NOVADA PAŠVALDĪBAS DOME

Daugavas iela 29, Mārupe, Mārupes novads, LV-2167
67934695 / marupe@marupe.lv / www.marupe.lv

DOMES SĒDES PROTOKOLA Nr.3 PIELIKUMS

2024.gada 31.janvāris

LĒMUMS Nr.12

Par pašvaldības izglītības iestāžu izdevumu tāmju apstiprināšanu savstarpējiem norēķiniem ar citām pašvaldībām 2024.gadā (janvāris-augusts)

Mārupes novada pašvaldība, saskaņā ar audzēkņu skaitu Mārupes novada pašvaldības izglītības iestādēs uz 2023.gada 1.septembri un pamatojoties uz Ministru kabineta 2016.gada 28.jūnija noteikumu Nr.418 „Kārtība, kādā veicami pašvaldību savstarpējie norēķini par izglītības iestāžu sniegtajiem pakalpojumiem” 9. punktu un 11.punktu, veikusi izdevumu tāmju aprēķinu pašvaldības izglītības iestādēm.

Pamatojoties uz Izglītības likuma 17.panta otro daļu un Ministru kabineta 2016.gada 28.jūnija noteikumu Nr.418 “Kārtība, kādā veicami pašvaldību savstarpējie norēķini par izglītības iestāžu sniegtajiem pakalpojumiem” 4.punktu, kā arī ņemot vērā finanšu komitejas 2024.gada 24. janvāra atzinumu pieņemt iesniegto lēmuma projektu “*Par pašvaldības izglītības iestāžu izdevumu tāmju apstiprināšanu savstarpējiem norēķiniem ar citām pašvaldībām 2024.gadā (janvāris-augusts)*”, atklāti balsojot ar 18 balsīm „par” (*Andrejs Ence, Valdis Kārklīšs, Mārtiņš Bojārs, Ilze Bērziņa, Jānis Kazaks, Jānis Lagzdkalns, Normunds Orleāns, Guntis Ruskis, Ira Dūduma, Aivars Osītis, Oļegs Sorokins, Līga Kadiģe, Uģis Šteinbergs, Dace Štrodaha, Gatis Vācietis, Jānis Lībietis, Ivars Punculis, Nikolajs Antipenko*), „pret” nav, „atturas” 1 (*Andris Puiķis*), **Mārupes novada pašvaldības dome nolemj:**

Apstiprināt izdevumu tāmes, saskaņā ar pielikumu:

- 1) Mārupes Valsts ģimnāzijas izmaksas uz vienu skolēnu mēnesī ir 76.38 EUR;
- 2) Mārupes pamatskolas izmaksas uz vienu skolēnu mēnesī ir 117.57 EUR un pirmsskolas izmaksas uz vienu audzēkni ir 343.38 EUR;
- 3) Skultes sākumskolas izmaksas uz vienu skolēnu mēnesī ir 538.10 EUR un pirmsskolas izmaksas uz vienu audzēkni mēnesī ir 634.13 EUR;
- 4) Jaunmārupes pamatskolas izmaksas uz vienu skolēnu ir 107.79 EUR,;
- 5) PII „Lienīte” izmaksas uz vienu audzēkni mēnesī ir 344.42 EUR;
- 6) PII „Zeltrīti” izmaksas uz vienu audzēkni mēnesī ir 339.18 EUR;
- 7) PII „Mārzemīte” izmaksas uz vienu audzēkni mēnesī ir 280.37 EUR;
- 8) Babītes vidusskolas izmaksas uz vienu skolēnu mēnesī ir 82.74 EUR;
- 9) Salas sākumskolas izmaksas uz vienu skolēnu mēnesī ir 447.91 EUR un pirmsskolas izmaksas uz vienu audzēkni mēnesī ir 309.91 EUR;
- 10) PII “Saimīte” izmaksas uz vienu audzēkni mēnesī ir 336.41 EUR;
- 11) Babītes PII izmaksas uz vienu audzēkni mēnesī ir 315.64 EUR;
- 12) PII „Zīlūks” izmaksas uz vienu audzēkni mēnesī ir 297.83 EUR.

Pašvaldības domes priekšsēdētājs

/paraksts/

Andrejs Ence

*Sagatavoja Centrālās pārvaldes
Finanšu un grāmatvedības nodaļas
Vadītāja p.i. S. Rutkovska*

*Lēmumā norādītie normatīvie akti ir spēkā
un attiecināmi uz lēmumā minēto gadījumu.*

Centrālās pārvaldes Juridiskās nodaļas vadītāja N. Zālīte

PIELIKUMS

Mārupes novada pašvaldības domes
2024. gada 31. janvāra lēmumam Nr.12
(sēdes protokols Nr.3)

Pašvaldības izglītības iestāžu izdevumu tāmju aprēķins savstarpējiem norēķiniem ar citām pašvaldībām 2024.gadam (janvāris- augusts)

Ekonomiskās klasifikācijas kods	Izglītības iestāde	Zeltrīti PII	Lienīte PII	Mārupes valsts ģimnāzija	Mārupes pamatskola	Mārupes pamatskolas PII	Skultes sākumskola	Skultes sākumskolas PII	Jaunnārupes pamatskola	Mārzemīte PII	Babītes vidusskola	Salas sākumskola	Salas sākumskola PII	Saimīte PII	Babīte PII	PII Ziļuks
1. Aprēķinā iekļautie izdevumi																
1100	Atalgojumi (izņemot prēmijas un naudas balvas (EKK 1148) un darba devēja piešķirtos labumus un maksājumus (EKK 1170))	538016.33	635014.14	704842.08	840536.92	246393.81	192823.98	401007.94	690240.32	557282.80	681967.16	199470.26	114835.96	708097.80	214412.30	894268.52
1200	Darba devēja valsts sociālās apdrošināšanas obligātās iemaksas, pabalsti un kompensācijas (izņemot valsts sociālās apdrošināšanas obligātās iemaksas no prēmijām un naudas balvām (EKK 1148) un darba devēja piešķirtajiem labumiem un maksājumiem (EKK 1170))	195547.32	224570.58	267368.89	300608.35	100045.71	61282.27	141767.28	186510.70	204475.33	224629.60	65951.37	40628.08	253791.42	77881.27	314237.61
2100	Mācību, darba un dienesta komandējumi, dienesta, darba braucieni (izņemot ārvalstu mācību, darba un dienesta komandējumus, darba braucienus (EKK 2120))	120.00	120.00	4230.14	120.00	0.00	120.00	0.00	1457.23	120.00	440.85	0.00	0.00	120.00	120.00	120.00
2200	Pakalpojumu samaksa	395478.02	107297.27	274172.40	183051.39	65806.58	21760.79	55927.40	420935.98	120550.82	310572.25	29034.69	20313.69	182460.76	30680.71	114431.83
2210	Izdevumi par sakaru pakalpojumiem	16.80	2422.52	370.78	4375.40	471.03	292.51	943.17	2782.08	1235.32	3434.92	554.11	550.93	1130.79	861.58	1243.37
2220	Izdevumi par komunālajiem pakalpojumiem	0.00	71513.22	172262.43	129816.50	58641.10	10222.16	40933.17	264200.33	77717.01	202442.65	2339.17	2339.17	105529.18	20131.66	74706.28
2230	Dažādi pakalpojumi (izņemot izdevumus par transporta pakalpojumiem (EKK 2233))	2629.27	2362.88	20206.93	12370.27	2913.26	6355.25	5655.67	14000.55	6749.43	25546.97	13295.96	3403.97	3793.78	1531.61	6482.90
2240	Remontdarbi un iestāžu uzturēšanas pakalpojumi (izņemot kapitālo remontu (EKK 5250))	391778.90	29174.02	56855.36	29007.91	3781.19	3349.20	6837.09	130353.20	33560.39	63592.42	11507.15	13468.59	70352.07	7572.92	29016.03
2250	informācijas tehnoloģiju pakalpojumi (EKK 2250)	1053.05	1260.63	24476.90	7481.31	0.00	1541.67	1558.30	9599.82	1288.67	15435.50	1338.30	551.03	1654.94	582.94	2983.25
2260	Īres un nomas maksa (izņemot sportlīdzekļu nomas maksu (EKK 2262))	0.00	564.00	0.00	0.00	0.00	0.00	0.00	0.00	0.00	119.79	0.00	0.00	0.00	0.00	0.00

Ekonomiskās klasifikācijas kods	Izglītības iestāde	Zeltrīti PII	Lienīte PII	Mārupes valsts ģimnāzija	Mārupes pamatskola	Mārupes pamatskolas PII	Skultes sākumskola	Skultes sākumskolas PII	Jaunmārupes pamatskola	Mārzemīte PII	Babītes vidusskola	Salas sākumskola	Salas sākumskola PII	Saimīte PII	Babīte PII	PII Ziņuks
2300	Krājumi, materiāli, energoresursi, preces, biroja preces un inventārs, kurus neuzskaita pamatkapitāla veidošanā	2340.86	24924.42	124232.05	79962.28	16286.27	13273.06	32862.44	79685.89	48093.46	113651.57	62813.01	42785.09	30260.10	17800.23	38889.45
2310	Izdevumi par dažādām precēm un inventāru	2292.46	10790.04	50314.59	39604.04	6493.58	5308.28	10081.32	20976.34	10601.71	56117.06	32588.81	18128.07	9458.76	7248.02	16134.36
2320	Kurināmais un enerģētiskie materiāli (izņemot degvielas izdevumus (EKK 2322))	0.00	0.00	0.00	0.00	0.00		0.00	0.00	0.00	0.00	11513.05	11513.05	0.00	0.00	0.00
2340	Zāles, ķimikālijas, laboratorijas preces, medicīniskās ierīces, laboratorijas dzīvnieki un to uzturēšana	0.00	23.77	1496.23	249.46	82.70	125.71	199.65	1546.29	299.22	301.80	91.19	138.45	276.44	78.29	295.22
2350	Iestāžu uzturēšanas materiāli un preces	48.40	9529.99	34759.48	12040.30	3841.03	3409.59	14395.52	18533.65	17378.42	26526.61	5470.44	4435.48	10028.90	6064.04	12244.10
2360	Valsts un pašvaldību aprūpē, apgādē un dienestā (amatā) esošo personu uzturēšana (izņemot ēdināšanas izdevumus (EKK 2363)) pirmsskolas izglītības iestādēs, speciālās pirmsskolas izglītības iestādēs, vispārējās izglītības iestādēs no 5. klases	0.00	0.00	9304.71	0.00	0.00		2480.33		219.74	2371.60	905.55	1957.33	1605.53	502.64	31.86
2370	Mācību līdzekļi un materiāli	0.00	4580.62	28357.04	28068.48	5868.96	4429.48	5705.62	38629.61	19594.37	28334.50	12243.97	6612.71	8890.47	3907.24	10183.91
2400	Izdevumi periodikas iegādei bibliotēku krājumiem	0.00	0.00	241.20	0.00	0.00	0.00	0.00	0.00	0.00	0.00	0.00	0.00	0.00	0.00	0.00
5233	Bibliotēku krājumi	0.00	0.00	12500.00	16483.42	0.00	1316.09	30.64	27186.49	1435.17	6150.02	2849.62	852.42	0.00	0.00	3301.75
	Kopā	1 131 502.53	991 926.41	1 387 586.76	1 420 762.36	428 532.37	290 576.19	631 595.70	1 406 016.61	931 957.58	1 337 411.45	360 118.95	219 415.24	1 174 730.08	340 894.51	1 365 249.16
	Bērnu skaits, uz 01.01.2024.	278	240	1 514	1 007	104	45	83	1 087	277	1 347	67	59	291	90	382
	Izmaksas par vienu audzēkni mēnesī	339.18	344.42	76.38	117.57	343.38	538.10	634.13	107.79	280.37	82.74	447.91	309.91	336.41	315.64	297.83



MĀRUPES NOVADA PAŠVALDĪBAS DOME

Daugavas iela 29, Mārupe, Mārupes novads, LV-2167
67934695 / marupe@marupe.lv / www.marupe.lv

DOMES SĒDES PROTOKOLA Nr.3 PIELIKUMS

2024.gada 31.janvāris

LĒMUMS Nr.13

Par saistošo noteikumu Nr.2/2024 „Par Mārupes novada pašvaldības 2024. gada budžeta apstiprināšanu” pieņemšanu

Pamatojoties uz likuma „Pašvaldību likuma” 10.panta pirmās daļas 1.punktu, 44.pantu, 47.panta pirmo daļu, 48.panta pirmo daļu un likuma „Par pašvaldību budžetiem” 16.pantu un 17.panta pirmo daļu, kā arī ņemot vērā Finanšu komitejas 2024.gada 24. janvāra atzinumu pieņemt iesniegto lēmuma projektu „Par saistošo noteikumu „Par Mārupes novada pašvaldības 2024. gada budžeta apstiprināšanu” pieņemšanu”, atklāti balsojot ar 11 balsīm „par” (*Andrejs Ence, Valdis Kārklīšs, Mārtiņš Bojārs, Jānis Lagzdkalns, Ira Dūduma, Līga Kadiģe, Uģis Šteinbergs, Dace Štrodaha, Gatis Vācietis, Jānis Lībietis, Nikolajs Antipenko*), „pret” 5 (*Aivars Osītis, Guntis Ruskis, Ilze Bērziņa, Jānis Kazaks, Normunds Orleāns*), „atturas” 2 (*Ivars Punculis, Oļegs Sorokins*), *Andris Puide nepiedalās*, **Mārupes novada pašvaldības dome nolemj:**

1. Apstiprināt Mārupes novada pašvaldības domes saistošos noteikumus Nr. 2/2024 „Par Mārupes novada pašvaldības 2024.gada budžeta apstiprināšanu” saskaņā ar Pielikumu.
2. Saistošie noteikumi par pašvaldības budžeta apstiprināšanu stājas spēkā nākamajā dienā pēc to izsludināšanas.
3. Centrālās pārvaldes Personāla un dokumentu pārvaldības nodaļai:
 - 3.1. Saistošos noteikumus triju dienu laikā pēc to parakstīšanas rakstveidā vai elektroniskā veidā nosūtīt Vides aizsardzības un reģionālās attīstības ministrijai zināšanai.
 - 3.2. nosūtīt Saistošos noteikumus un to paskaidrojuma rakstu izsludināšanai oficiālā izdevumā "Latvijas Vēstnesis".

Pašvaldības domes priekšsēdētājs

/paraksts/

Andrejs Ence



MĀRUPES NOVADA PAŠVALDĪBAS DOME

Daugavas iela 29, Mārupe, Mārupes novads, LV-2167
67934695 / marupe@marupe.lv / www.marupe.lv

Mārupes novada pašvaldības domes SAISTOŠIE NOTEIKUMI Nr.2/2024

*Apstiprināti ar Mārupes novada pašvaldības domes
2024. gada 31.janvāra lēmumu Nr.13
(sēdes protokols Nr.3)*

Par Mārupes novada pašvaldības 2024.gada budžeta apstiprināšanu

*Izdoti saskaņā ar Pašvaldību likuma
11.panta pirmās daļas 1.punktu, 48.pantu,
Likuma „Par pašvaldības budžetiem” 16.pantu, 17.pantu*

1. Saistošie noteikumi nosaka Mārupes novada pašvaldības 2024. gada pamatbudžeta ieņēmumu, izdevumu, saistību apmēru saimnieciskajā gadā un turpmākajos gados, kā arī budžeta izpildītāju pienākumus un atbildību.
2. Apstiprināt Mārupes novada pašvaldības pamatbudžetu 2024. gadam šādā apmērā (1.pielikums):
 - 2.1. kārtējā gada ieņēmumi – 88 869 417 EUR (1.pielikums),
 - 2.2. kārtējā gada izdevumi - 101 977 917 EUR (2.pielikums),
 - 2.3. naudas līdzekļu atlikums uz gada sākumu – 16 466 125 EUR,
 - 2.4. aizņēmumu pamatsummu atmaksa - 3 357 625 EUR.
3. Apstiprināt Mārupes novada pašvaldības finansēšanas daļu 2024.gadam (3.pielikums).
4. Apstiprināt Mārupes novada pašvaldības Ziedojumu un dāvinājumu budžetu 2024.gadam (4.pielikums)
5. Apstiprināt Mārupes novada pašvaldības 2024.gada investīciju plānu, ielu un ceļu pārbūves programmu, ielu apgaismojuma izbūvi un meliorācijas sistēmas atjaunošanas plānu (5.pielikums).
6. Apstiprināt Mārupes novada pašvaldības saistību apmēru saimnieciskajā gadā un turpmākajos gados (aizņēmumus, galvojumus, saistības) (6.pielikums).
7. Mārupes novada pašvaldība 2024.gadā nodrošina pašvaldības aizņēmumu pamatsummas atmaksu un kredītu procentu samaksu, saskaņā ar noslēgtajiem aizņēmumu līgumiem un budžetā šim mērķim plānotajiem līdzekļiem.
8. Budžeta izpildītāji ir atbildīgi par to, lai piešķirto līdzekļu ietvaros nodrošinātu efektīvu un racionālu pašvaldības budžeta līdzekļu izlietojumu un, lai izdevumi pēc naudas plūsmas nepārsniedz attiecīgajam mērķim tālā plānotos pašvaldības budžeta izdevumus atbilstoši ekonomiskajām un funkcionālajām kategorijām.
9. Saistošie noteikumi par pašvaldības budžeta apstiprināšanu un budžeta grozījumiem stājas spēkā nākamajā dienā pēc to parakstīšanas, ja tajos nav noteikts cits spēkā stāšanās laiks, tie ir brīvi pieejami pašvaldības domes ēkā, un tie publicējami pašvaldības mājaslapā internetā.

1.pielikums
Mārupes novada pašvaldības
2024.gada 31.janvāra
Saistošajiem noteikumiem Nr.2/2024

Mārupes pašvaldības pamatbudžeta ieņēmumi 2024.gadā

Finansējums		Ieņēmumu klasifikācija					Gada budžets	
PB	Pamatbudžets	1.0.0.0.	1.1.1.0.	1.1.1.2.	1.1.1.2.	Saņemts no Valsts kases sadales konta pārskata gadā ieskaitītais iedzīvotāju ienākuma nodoklis	68 580 943	
				Kopā		68 580 943		
			Kopā		68 580 943			
		10.0.0.0.	10.1.0.0.	10.1.4.0.	10.1.4.0-1	Naudas sodi, ko uzliek Administratīvā komisija		14 000
					10.1.4.0-3	Soda naudas, ko uzliek pašvaldības policija		10 000
					Kopā		24 000	
				10.1.5.0.	10.1.5.4.	Naudas sodi, ko uzliek pašvaldību institūcijas par pārkāpumiem ceļu satiksmē	30 000	
				Kopā		30 000		
		Kopā		54 000				
		12.0.0.0.	12.3.0.0.	12.3.9.0.	12.3.9.5.	Līgumsodi un procentu maksājumi par saistību neizpildi		10 000
					12.3.9.9.	Pārējie dažādi nenodokļu ieņēmumi, kas nav iepriekš klasificēti šajā klasifikācijā		10 000
					Kopā		20 000	
				Kopā		20 000		
		13.0.0.0.	13.2.0.0.	13.2.1.0.	13.2.1.0.	Ieņēmumi no zemes īpašuma pārdošanas		2 000
					Kopā		2 000	
				Kopā		2 000		
		18.0.0.0.	18.6.0.0.	18.6.2.0.	18.6.2.0-09	Pārējās dotācijas		72 660
					Kopā		72 660	
				18.6.3.0.	18.6.3.0.	Pašvaldību no valsts budžeta iestādēm saņemtie transferti Eiropas Savienības politiku instrumentu un pārējās ārvalstu finanšu palīdzības līdzfinansētajiem projektiem (pasākumiem)		865 036
					Kopā		865 036	
Kopā		937 696						

			Kopā			937 696			
19.0.0.0.	19.2.0.0.	19.2.0.0.	19.2.0.0.-1	Ieņēmumi izglītības funkciju nodrošināšanai		1 100 000			
			Kopā			1 100 000			
			Kopā			1 100 000			
21.0.0.0.	21.3.5.0.	21.3.5.0.	21.3.5.1.	Mācību maksa		215 700			
			21.3.5.9.	Pārējie ieņēmumi par izglītības pakalpojumiem		0			
			Kopā			215 700			
21.0.0.0.	21.3.8.0.	21.3.8.0.	21.3.8.1-1	Nomas maksa-elektrība		77 952			
			21.3.8.1-2	Nomas maksa-ūdens, kanalizācija		25 645			
			21.3.8.1-3	Telpu nomas maksa		67 513			
			21.3.8.1-4	Nomas maksa- apkure		58 410			
			21.3.8.1-5	Nomas maksa- atkritumu izvešana		3 000			
			21.3.8.1-6	Nomas maksa- apsardze		150			
			21.3.8.1-7	Nomas maksa- sakaru pakalpojumi		560			
			21.3.8.1-8	Pārējie ieņēmumi par nekustamā īpašuma nomu		25 100			
			21.3.8.3.	Ieņēmumi no kustamā īpašuma iznomāšanas		500			
			21.3.8.4.	Ieņēmumi par zemes nomu		45 000			
			21.3.8.9.	Pārējie ieņēmumi par nomu un īri		22 100			
			Kopā			325 930			
			21.0.0.0.	21.3.9.0.	21.3.9.0.	21.3.9.3.	Ieņēmumi par biļešu realizāciju		14 320
						21.3.9.7.	Iestādes saņemtā atlīdzība no apdrošināšanas sabiedrības par bojātu nekustamo īpašumu un kustamo mantu, tai skaitā autoavārijā cietušu automašīnu		1 000
21.3.9.9-1	Babītes sporta kompleksa pakalpojumi					35 000			
21.3.9.9-4	Ieņēmumi no dzimtsarakstu nodaļas sniegtajiem pakalpojumiem					10 370			
21.3.9.9-9	Pārējie ieņēmumi no maksas pakalpojumiem (LP, DP izstrāde un citi)					6 500			
Kopā						67 190			
Kopā			608 820						
21.0.0.0.	21.4.0.0.	21.4.0.0.	21.4.0.0.	Pārējie neklasificētie budžeta iestāžu ieņēmumi par budžeta iestāžu sniegtajiem maksas pakalpojumiem un citi pašu ieņēmumi		1 820			
			Kopā			1 820			
			21.4.9.0.	21.4.9.0.	Citi iepriekš neklasificētie pašu ieņēmumi		7 500		
				21.4.9.9.	Pārējie iepriekš neklasificētie pašu ieņēmumi		1 820		
				Kopā			9 320		
Kopā			11 140						
Kopā			619 960						

		4.0.0.0.	4.1.0.0.	4.1.1.0.	4.1.1.1.	Nekustamā īpašuma nodokļa par zemi kārtējā saimnieciskā gada ieņēmumi	2 852 212	
					4.1.1.2.	Nekustamā īpašuma nodokļa par zemi iepriekšējo gadu parādi	150 000	
					Kopā		3 002 212	
				4.1.2.0.	4.1.2.1.	Nekustamā īpašuma nodokļa par ēkām kārtējā gada maksājumi	1 769 003	
					4.1.2.2.	Nekustamā īpašuma nodokļa par ēkām parādi par iepriekšējiem gadiem	100 000	
					Kopā		1 869 003	
				4.1.3.0.	4.1.3.1.	Nekustamā īpašuma nodokļa par mājokli kārtējā gada maksājumi	731 305	
					4.1.3.2.	Nekustamā īpašuma nodokļa par mājokli parādi par iepriekšējiem gadiem	64 000	
					Kopā		795 305	
				Kopā			5 666 520	
				Kopā			5 666 520	
				9.0.0.0.	9.4.0.0.	9.4.2.0.	9.4.2.0.	Valsts nodeva par apliecinājumiem un citu funkciju pildīšanu bāriņtiesās
		Kopā					1 500	
		9.4.3.0.	9.4.3.0-1			Valsts nodeva par uzvārda, vārda maiņu	1 800	
			9.4.3.0-2			Valsts nodeva par tautības maiņu	140	
			Kopā			1 940		
		9.4.5.0.	9.4.5.0.			Valsts nodeva par civiltāvokļa aktu reģistrēšanu, grozīšanu un papildināšanu	3 000	
			Kopā			3 000		
		9.4.9.0.	9.4.9.0.			Pārējās valsts nodevas, kuras ieskaita pašvaldību budžetā	1 000	
			Kopā			1 000		
		Kopā					7 440	
		9.5.0.0.	9.5.1.1.			9.5.1.1.	Pašvaldības nodeva par domes izstrādāto oficiālo dokumentu un apliecinātu to kopiju saņemšanu	300
						Kopā		300
			9.5.1.4.		9.5.1.4.	Pašvaldības nodeva par tirdzniecību publiskās vietās	300	
					Kopā		300	
			9.5.2.1.		9.5.2.1.	Pašvaldības nodeva par būvatļaujas saņemšanu	40 000	
					Kopā		40 000	
			9.5.2.9.		9.5.2.9.	Pārējās nodevas, ko uzliek pašvaldības iestādes	1 870	
					Kopā		1 870	
		Kopā				42 470		
		Kopā				49 910		
		Kopā				77 031 029		
		VB		18.0.0.0.	18.6.0.0.	18.6.2.0.	18.6.2.0-01	Mērķdotācija pamata un vispārējās vidējās izglītības pedagogu darba samaksai un VSAOI

Valsts budžeta mērķdotācijas				18.6.2.0-02	Mērķdotācija interešu izglītības pedagogu un sporta skolu pedagogu daļējai darba samaksai un VSOI	559 960
				18.6.2.0-03	Mērķdotācija piecgadīgo un sešgadīgo bērnu apmācībā iesaistīto pedagogu daļējai darba samaksai un VSAOI	1 091 404
				18.6.2.0-04	No Kultūras ministrijas budžeta programmas pārskaitītā dotācija pašvaldības pamatbudžetam	618 160
				18.6.2.0-05	No Izglītības ministrijas budžeta programmas pārskaitītā dotācija pašvaldības pamatbudžetam (brīvpusdienas)	655 474
				18.6.2.0-09	Pārējās dotācijas	405 410
				18.6.2.0-10	Dotācija asistenta pakalpojumu nodrošināšanai	686 047
				18.6.2.0-12	Autoceļu fonds VB	736 652
				18.6.2.0-14	Mērķdotācija audžuģimeņu finansēšanai	3 000
				18.6.2.0-15	Mērķdotācija mājokļa pabalstam	68 680
				18.6.2.0-16	Valsts atbalsts SAC aprūpei	16 000
				Kopā		
	Kopā					11 753 193
	Kopā					11 753 193
	21.0.0.0.	21.4.0.0.	21.4.9.0.	21.4.9.0.	Citi iepriekš neklasificētie pašu ieņēmumi	10 195
				Kopā		10 195
			Kopā		10 195	
		Kopā		10 195		
	5.0.0.0.	5.5.0.0.	5.5.3.0.	5.5.3.1.	Dabas resursu nodoklis par dabas resursu ieguvī un vides piesārņošanu	75 000
				Kopā		75 000
		Kopā		75 000		
	Kopā					11 838 388
Kopā					88 869 417	

2.pielikums
Mārupes novada pašvaldības
2024.gada 31.janvāra
Saistošajiem noteikumiem Nr.2/2024

Mārupes pašvaldības pamatbudžeta izdevumi 2024.gadā

Funkcionālā klasifikācija		Struktūrvienība		Finansējums	Ekonomiskā klasifikācija			Gada budžets				
01.110	Vispārējie vadības dienesti	.	Nav norādīts	Pamatbudžets	2000	2200	Pakalpojumi	406 894				
					Kopā		406 894					
					7000	7200	Pašvaldību budžeta kārtējo izdevumu transferti	452 396				
					Kopā		452 396					
		Kopā			859 290							
		07	Centrālā pārvalde	Pamatbudžets	1000	1100	Darba samaksa		1 853 877			
						1200	Darba devēja valsts sociālās apdrošināšanas obligātās iemaksas, pabalsti un kompensācijas		557 076			
						Kopā		2 410 953				
					2000	2100	Komandējumu un dienestu braucieni		4 000			
						2200	Pakalpojumi		571 946			
						2300	Krājumi, materiāli, energoresursi, preces, biroja preces un inventārs, kas nav EKK 5000		91 996			
						2500	Budžeta iestāžu nodokļu, nodevu un naudas sodu maksājumi		2 500			
						Kopā		670 442				
					5000	5100	Nemateriālie ieguldījumi		6 500			
						5200	Pamatlīdzekļi, ieguldījuma īpašumi un bioloģiskie aktīvi		59 204			
						Kopā		65 704				
					Kopā			3 147 099				
					13.1	Dome	Pamatbudžets	1000	1100	Darba samaksa		538 188
									1200	Darba devēja valsts sociālās apdrošināšanas obligātās iemaksas, pabalsti un kompensācijas		135 434
		Kopā		673 622								
		2000	2100	Komandējumu un dienestu braucieni				2 700				
2200	Pakalpojumi		112 080									
2300	Krājumi, materiāli, energoresursi, preces, biroja preces un inventārs, kas nav EKK 5000		16 400									

						Kopā		131 180
					5000	5100	Nemateriālie ieguldījumi	4 000
						5200	Pamatlīdzekļi, ieguldījuma īpašumi un bioloģiskie aktīvi	2 500
						Kopā		6 500
					6000	6400	Pārējie pabalsti	15 000
						Kopā		15 000
					Kopā			826 302
				Kopā				826 302
		Kopā						4 832 691
01.600	Pārējie iepriekš neklasificētie vispārējie valdības dienesti	25.1	Vēlēšanu komisija	Pamatbudžets	1000	1100	Darba samaksa	3 500
						1200	Darba devēja valsts sociālās apdrošināšanas obligātās iemaksas, pabalsti un kompensācijas	826
						Kopā		4 326
					2000	2200	Pakalpojumi	1 300
						Kopā		1 300
					5000	5200	Pamatlīdzekļi, ieguldījuma īpašumi un bioloģiskie aktīvi	5 000
				Kopā			5 000	
				Kopā			10 626	
				Valsts budžeta mērķdotācijas	1000	1100	Darba samaksa	7 316
						1200	Darba devēja valsts sociālās apdrošināšanas obligātās iemaksas, pabalsti un kompensācijas	1 766
						Kopā		9 082
					2000	2300	Krājumi, materiāli, energoresursi, preces, biroja preces un inventārs, kas nav EKK 5000	1 113
						Kopā		1 113
				Kopā			10 195	
Kopā			20 821					
Kopā			20 821					
01.720	Pašvaldību budžetu parādu darījumi (%)	.	Nav norādīts	Pamatbudžets	2000	2200	Pakalpojumi	65 131
						Kopā		65 131
					4000	Pārējie procentu maksājumi	1 751 056	
				Kopā		1 751 056		
				Kopā			1 816 187	
Kopā			1 816 187					
01.830		01.1	PFIF	Pamatbudžets	7000	7200	Pašvaldību budžeta kārtējo izdevumu transferti	16 227 064

	Pašvaldības budžeta iemaksas pašvaldību finanšu izlīdzināšanas fondā.					Kopā		16 227 064	
						Kopā		16 227 064	
						Kopā		16 227 064	
Kopā								16 227 064	
03.100	Policija	08.1	Mārupes Pašvaldības policija	Pamatbudžets	1000	1100	Darba samaksa	803 516	
						1200	Darba devēja valsts sociālās apdrošināšanas obligātās iemaksas, pabalsti un kompensācijas	246 078	
						Kopā		1 049 594	
						2000	2200	Pakalpojumi	110 840
							2300	Krājumi, materiāli, energoresursi, preces, biroja preces un inventārs, kas nav EKK 5000	50 500
							2500	Budžeta iestāžu nodokļu, nodevu un naudas sodu maksājumi	2 350
						Kopā		163 690	
						5000	5100	Nemateriālie ieguldījumi	1 000
							5200	Pamatlīdzekļi, ieguldījuma īpašumi un bioloģiskie aktīvi	302 410
					Kopā		303 410		
					Kopā				1 516 694
					Kopā				1 516 694
					Kopā				1 516 694
04.430	Būvvalde	12	Mārupes novada pašvaldības Būvvalde	Pamatbudžets	1000	1100	Darba samaksa	500 769	
						1200	Darba devēja valsts sociālās apdrošināšanas obligātās iemaksas, pabalsti un kompensācijas	146 977	
						Kopā		647 746	
					2000	2100	Komandējumu un dienestu braucieni	1 500	
						2200	Pakalpojumi	51 901	
						2300	Krājumi, materiāli, energoresursi, preces, biroja preces un inventārs, kas nav EKK 5000	19 250	
						2500	Budžeta iestāžu nodokļu, nodevu un naudas sodu maksājumi	500	
					Kopā		73 151		
					5000	5200	Pamatlīdzekļi, ieguldījuma īpašumi un bioloģiskie aktīvi	15 000	
					Kopā		15 000		
					Kopā				735 897
					Kopā				735 897
					Kopā				735 897

04.510	Autotransports, ielu ceļu būvniecība, uzturēšana	17	Mārupes novada pašvaldības īpašumu pārvalde	Pamatbudžets	2000	2200	Pakalpojumi	1 960 400	
						2300	Krājumi, materiāli, energoresursi, preces, biroja preces un inventārs, kas nav EKK 5000	50 000	
						Kopā		2 010 400	
					5000	5200	Pamatlīdzekļi, ieguldījuma īpašumi un bioloģiskie aktīvi	8 290 304	
						Kopā		8 290 304	
				Kopā				10 300 704	
				Valsts budžeta mērķdotācijas	2000	2200	Pakalpojumi	1 018 420	
						Kopā		1 018 420	
					Kopā				1 018 420
				Kopā				11 319 124	
Kopā				11 319 124					
05.600	Pārējā citur neklasificētā vides aizsardzība	17	Mārupes novada pašvaldības īpašumu pārvalde	Pamatbudžets	2000	2200	Pakalpojumi	1 080 325	
						Kopā		1 080 325	
						5000	5200	Pamatlīdzekļi, ieguldījuma īpašumi un bioloģiskie aktīvi	864 850
					Kopā		864 850		
					Kopā				1 945 175
				Valsts budžeta mērķdotācijas	2000	2200	Pakalpojumi	322 133	
						Kopā		322 133	
					3000	3200	Subsīdijas un dotācijas komersantiem, biedrībām, nodibinājumiem un fiziskām personām	51 995	
						Kopā		51 995	
					Kopā				374 128
Kopā				2 319 303					
Kopā				2 319 303					
06.200	Teritoriju attīstība	02	Attīstības un plānošanas pārvalde	Pamatbudžets	1000	1100	Darba samaksa	365 592	
						1200	Darba devēja valsts sociālās apdrošināšanas obligātās iemaksas, pabalsti un kompensācijas	106 703	
						Kopā		472 295	
						2000	2100	Komandējumu un dienestu braucieni	5 800
							2200	Pakalpojumi	99 394
					2300		Krājumi, materiāli, energoresursi, preces, biroja preces un inventārs, kas nav EKK 5000	12 850	
					Kopā				118 044
					3000	3200	Subsīdijas un dotācijas komersantiem, biedrībām, nodibinājumiem un fiziskām personām	36 500	
						Kopā			

					5000	5100	Nemateriālie ieguldījumi	11 181
						5200	Pamatlīdzekļi, ieguldījuma īpašumi un bioloģiskie aktīvi	12 365
						Kopā		23 546
						Kopā		650 385
Kopā							650 385	
06.400	Ielu apgaismošana	17	Mārupes novada pašvaldības īpašumu pārvalde	Pamatbudžets	2000	2200	Pakalpojumi	285 000
						Kopā		285 000
					5000	5200	Pamatlīdzekļi, ieguldījuma īpašumi un bioloģiskie aktīvi	739 920
						Kopā		739 920
					Kopā			1 024 920
Kopā			1 024 920					
06.600	Pārējā citur neklasificētā teritoriju un mājokļu apsaimniekošanas darbība	17	Mārupes novada pašvaldības īpašumu pārvalde	Pamatbudžets	1000	1100	Darba samaksa	1 206 100
						1200	Darba devēja valsts sociālās apdrošināšanas obligātās iemaksas, pabalsti un kompensācijas	376 330
						Kopā		1 582 430
					2000	2100	Komandējumu un dienestu braucieni	180
						2200	Pakalpojumi	503 579
						2300	Krājumi, materiāli, energoresursi, preces, biroja preces un inventārs, kas nav EKK 5000	200 690
						2500	Budžeta iestāžu nodokļu, nodevu un naudas sodu maksājumi	61 000
						Kopā		765 449
					3000	3200	Subsīdijas un dotācijas komersantiem, biedrībām, nodibinājumiem un fiziskām personām	10 000
						Kopā		10 000
					5000	5100	Nemateriālie ieguldījumi	10 020
						5200	Pamatlīdzekļi, ieguldījuma īpašumi un bioloģiskie aktīvi	1 021 672
						Kopā		1 031 692
					6000	6400	Pārējie pabalsti	7 000
						6500	Kompensācijas, kuras izmaksā personām, pamatojoties uz Latvijas tiesu, Eiropas Savienības Tiesas, Eiropas Cilvēktiesību tiesas nolēmumiem	7 723
						Kopā		14 723
					Kopā			3 404 294
Kopā			3 404 294					
Kopā			3 404 294					

07.600	Pārējā citur neklasificētā veselības aprūpe	17	Mārupes novada pašvaldības īpašumu pārvalde	Pamatbudžets	2000	2200	Pakalpojumi	22 412
						2300	Krājumi, materiāli, energoresursi, preces, biroja preces un inventārs, kas nav EKK 5000	400
						Kopā		22 812
					5000	5200	Pamatlīdzekļi, ieguldījuma īpašumi un bioloģiskie aktīvi	8 372
						Kopā		8 372
Kopā				31 184				
Kopā				31 184				
08.100	Atpūtas un sporta pasākumi (MSC, BSK, IKSP, dotācijas)	19.1	Izglītības, kultūras un sporta pārvalde	Pamatbudžets	1000	1100	Darba samaksa	73 060
						1200	Darba devēja valsts sociālās apdrošināšanas obligātās iemaksas, pabalsti un kompensācijas	22 407
						Kopā		95 467
					2000	2100	Komandējumu un dienestu braucieni	1 054
						2200	Pakalpojumi	22 989
						2300	Krājumi, materiāli, energoresursi, preces, biroja preces un inventārs, kas nav EKK 5000	10 908
					Kopā		34 951	
					3000	3200	Subsīdijas un dotācijas komersantiem, biedrībām, nodibinājumiem un fiziskām personām	122 852
						Kopā		122 852
					5000	5100	Nemateriālie ieguldījumi	450
		5200	Pamatlīdzekļi, ieguldījuma īpašumi un bioloģiskie aktīvi	178 247				
		Kopā		178 697				
		6000	6400	Pārējie pabalsti	5 166			
			Kopā		5 166			
		Kopā				437 133		
		Kopā				437 133		
		20.1	Mārupes Sporta centrs	Pamatbudžets	1000	1100	Darba samaksa	436 968
						1200	Darba devēja valsts sociālās apdrošināšanas obligātās iemaksas, pabalsti un kompensācijas	137 892
						Kopā		574 860
					2000	2100	Komandējumu un dienestu braucieni	4 020
2200	Pakalpojumi					212 233		
2300	Krājumi, materiāli, energoresursi, preces, biroja preces un inventārs, kas nav EKK 5000					62 000		
2500	Budžeta iestāžu nodokļu, nodevu un naudas sodu maksājumi					0		

					Kopā		278 253	
					5000	5200	Pamatlīdzekļi, ieguldījuma īpašumi un bioloģiskie aktīvi	31 222
						Kopā		31 222
					Kopā		884 335	
		Kopā		884 335				
		26.1	Babītes sporta komplekss	Pamatbudžets	1000	1100	Darba samaksa	455 036
						1200	Darba devēja valsts sociālās apdrošināšanas obligātās iemaksas, pabalsti un kompensācijas	152 571
						Kopā		607 607
					2000	2100	Komandējumu un dienestu braucieni	1 100
						2200	Pakalpojumi	401 242
						2300	Krājumi, materiāli, energoresursi, preces, biroja preces un inventārs, kas nav EKK 5000	62 734
						2500	Budžeta iestāžu nodokļu, nodevu un naudas sodu maksājumi	2 000
					Kopā		467 076	
					5000	5200	Pamatlīdzekļi, ieguldījuma īpašumi un bioloģiskie aktīvi	141 159
						Kopā		141 159
					Kopā		1 215 842	
					Kopā		1 215 842	
Kopā					2 537 310			
08.210	Bibliotēka	14.1	Mazcenās bibliotēka	Pamatbudžets	1000	1100	Darba samaksa	500
						1200	Darba devēja valsts sociālās apdrošināšanas obligātās iemaksas, pabalsti un kompensācijas	125
						Kopā		625
					2000	2200	Pakalpojumi	21 930
						2300	Krājumi, materiāli, energoresursi, preces, biroja preces un inventārs, kas nav EKK 5000	4 820
						2400	Izdevumi periodikas iegādei bibliotēkām	2 000
						Kopā		28 750
					5000	5200	Pamatlīdzekļi, ieguldījuma īpašumi un bioloģiskie aktīvi	15 000
						Kopā		15 000
					7000	7200	Pašvaldību budžeta kārtējo izdevumu transferti	480
						Kopā		480
					Kopā		44 855	
					Kopā		44 855	
14.2		Pamatbudžets	1000	1100	Darba samaksa	263 822		

			Centrālā bibliotēka			1200	Darba devēja valsts sociālās apdrošināšanas obligātās iemaksas, pabalsti un kompensācijas	75 733	
						Kopā		339 555	
						2000	2100	Komandējumu un dienestu braucieni	3 600
							2200	Pakalpojumi	33 547
							2300	Krājumi, materiāli, energoresursi, preces, biroja preces un inventārs, kas nav EKK 5000	9 875
							2400	Izdevumi periodikas iegādei bibliotēkām	2 000
							2500	Budžeta iestāžu nodokļu, nodevu un naudas sodu maksājumi	5
						Kopā		49 027	
						5000	5200	Pamatlīdzekļi, ieguldījuma īpašumi un bioloģiskie aktīvi	18 200
							Kopā		18 200
						7000	7200	Pašvaldību budžeta kārtējo izdevumu transferti	650
							Kopā		650
						Kopā			407 432
		Kopā			407 432				
		14.3	Salas bibliotēka	Pamatbudžets	2000	2200	Pakalpojumi	6 336	
						2300	Krājumi, materiāli, energoresursi, preces, biroja preces un inventārs, kas nav EKK 5000	5 030	
						2400	Izdevumi periodikas iegādei bibliotēkām	800	
						2500	Budžeta iestāžu nodokļu, nodevu un naudas sodu maksājumi	20	
						Kopā		12 186	
					5000	5200	Pamatlīdzekļi, ieguldījuma īpašumi un bioloģiskie aktīvi	4 000	
						Kopā		4 000	
					7000	7200	Pašvaldību budžeta kārtējo izdevumu transferti	450	
						Kopā		450	
					Kopā			16 636	
		Kopā			16 636				
		14.4	Babītes bibliotēka	Pamatbudžets	1000	1100	Darba samaksa	180	
						1200	Darba devēja valsts sociālās apdrošināšanas obligātās iemaksas, pabalsti un kompensācijas	30	
Kopā						210			
2000	2200				Pakalpojumi	11 858			
	2300				Krājumi, materiāli, energoresursi, preces, biroja preces un inventārs, kas nav EKK 5000	1 940			
	2400				Izdevumi periodikas iegādei bibliotēkām	1 100			
2500	Budžeta iestāžu nodokļu, nodevu un naudas sodu maksājumi	5							

						Kopā		14 903						
						5000	5200	Pamatlīdzekļi, ieguldījuma īpašumi un bioloģiskie aktīvi	7 000					
							Kopā		7 000					
						7000	7200	Pašvaldību budžeta kārtējo izdevumu transferti	450					
							Kopā		450					
						Kopā			22 563					
						Kopā			22 563					
						Kopā			491 486					
						08.230	Kultūras centri, nami, klubi	15.1	Mārupes Kultūras nams	Pamatbudžets	1000	1100	Darba samaksa	326 074
												1200	Darba devēja valsts sociālās apdrošināšanas obligātās iemaksas, pabalsti un kompensācijas	93 179
Kopā		419 253												
2000	2100	Komandējumu un dienestu braucieni	9 543											
	2200	Pakalpojumi	344 250											
	2300	Krājumi, materiāli, energoresursi, preces, biroja preces un inventārs, kas nav EKK 5000	69 176											
Kopā		422 969												
3000	3200	Subsīdijas un dotācijas komersantiem, biedrībām, nodibinājumiem un fiziskām personām	48 000											
	Kopā		48 000											
5000	5200	Pamatlīdzekļi, ieguldījuma īpašumi un bioloģiskie aktīvi	35 700											
	Kopā		35 700											
Kopā			925 922											
Kopā			925 922											
19.1	Izglītības, kultūras un sporta pārvalde	Pamatbudžets	1000	1100	Darba samaksa			26 100						
				1200	Darba devēja valsts sociālās apdrošināšanas obligātās iemaksas, pabalsti un kompensācijas			7 389						
				Kopā				33 489						
			2000	2100	Komandējumu un dienestu braucieni			248						
				2200	Pakalpojumi			15 254						
				2300	Krājumi, materiāli, energoresursi, preces, biroja preces un inventārs, kas nav EKK 5000			3 731						
			Kopā		19 233									
			5000	5200	Pamatlīdzekļi, ieguldījuma īpašumi un bioloģiskie aktīvi	707								
				Kopā		707								
			Kopā			53 429								
Kopā			53 429											

		27.1	Kultūrizglītības centrs Babīte	Pamatbudžets	1000	1100	Darba samaksa	353 757
						1200	Darba devēja valsts sociālās apdrošināšanas obligātās iemaksas, pabalsti un kompensācijas	104 663
						Kopā		458 420
					2000	2100	Komandējumu un dienestu braucieni	4 165
						2200	Pakalpojumi	210 575
						2300	Krājumi, materiāli, energoresursi, preces, biroja preces un inventārs, kas nav EKK 5000	18 838
					Kopā		233 578	
					3000	3200	Subsīdijas un dotācijas komersantiem, biedrībām, nodibinājumiem un fiziskām personām	30 500
						Kopā		30 500
		5000	5200	Pamatlīdzekļi, ieguldījuma īpašumi un bioloģiskie aktīvi	21 650			
			Kopā		21 650			
		Kopā			744 148			
		Kopā			744 148			
		27.2	Kultūrizglītības centrs Vietvalži	2000	2100	Komandējumu un dienestu braucieni	204	
					2200	Pakalpojumi	127 102	
2300	Krājumi, materiāli, energoresursi, preces, biroja preces un inventārs, kas nav EKK 5000				26 555			
Kopā					153 861			
5000	5200			Pamatlīdzekļi, ieguldījuma īpašumi un bioloģiskie aktīvi	7 200			
	Kopā			7 200				
Kopā					161 061			
Kopā			161 061					
Kopā			1 884 560					
08.290	Pārējā citur neklasificētā kultūra (dotācijas)	19.1	Izglītības, kultūras un sporta pārvalde	Pamatbudžets	3000	3200	Subsīdijas un dotācijas komersantiem, biedrībām, nodibinājumiem un fiziskām personām	10 000
						Kopā		10 000
					Kopā		10 000	
		Kopā			10 000			
09.100	Pirmsskolas izglītība	03.1	PII "Zeltrīti"	Pamatbudžets	1000	1100	Darba samaksa	832 551
						1200	Darba devēja valsts sociālās apdrošināšanas obligātās iemaksas, pabalsti un kompensācijas	249 280
						Kopā		1 081 831
					2000	2100	Komandējumu un dienestu braucieni	36 331

		04.1	Skultes sākumskola	Valsts budžeta mērķdotācijas	2200	Pakalpojumi	469 553	
						2300	Krājumi, materiāli, energoresursi, preces, biroja preces un inventārs, kas nav EKK 5000	5 700
							Kopā	511 584
					5000	5200	Pamatlīdzekļi, ieguldījuma īpašumi un bioloģiskie aktīvi	142 343
						Kopā	142 343	
					Kopā	1 735 758		
					1000	1100	Darba samaksa	123 798
						1200	Darba devēja valsts sociālās apdrošināšanas obligātās iemaksas, pabalsti un kompensācijas	29 204
						Kopā	153 002	
				Kopā		153 002		
				Kopā	1 888 760			
				Pamatbudžets	1000	1100	Darba samaksa	559 832
						1200	Darba devēja valsts sociālās apdrošināšanas obligātās iemaksas, pabalsti un kompensācijas	165 469
						Kopā	725 301	
					2000	2200	Pakalpojumi	62 365
		2300	Krājumi, materiāli, energoresursi, preces, biroja preces un inventārs, kas nav EKK 5000			19 900		
		Kopā	82 265					
		5000	5200		Pamatlīdzekļi, ieguldījuma īpašumi un bioloģiskie aktīvi	300		
			Kopā		300			
		Kopā	807 866					
		Valsts budžeta mērķdotācijas	1000		1100	Darba samaksa	45 266	
					1200	Darba devēja valsts sociālās apdrošināšanas obligātās iemaksas, pabalsti un kompensācijas	10 678	
					Kopā	55 944		
			Kopā	55 944				
		Kopā	863 810					
		06.1	Mārupes pamatskola	Pamatbudžets	1000	1100	Darba samaksa	333 689
						1200	Darba devēja valsts sociālās apdrošināšanas obligātās iemaksas, pabalsti un kompensācijas	124 992
Kopā	458 681							
2000	2100				Komandējumu un dienestu braucieni	1 500		
	2200				Pakalpojumi	80 231		

		09.1	PII „Lienīte”	Valsts budžeta mērķdotācijas	2300	Krājumi, materiāli, energoresursi, preces, biroja preces un inventārs, kas nav EKK 5000	14 040	
						Kopā	95 771	
						5000	5200	Pamatlīdzekļi, ieguldījuma īpašumi un bioloģiskie aktīvi
					Kopā		1 510	
					Kopā		555 962	
					Valsts budžeta mērķdotācijas	1000	1100	Darba samaksa
				1200			Darba devēja valsts sociālās apdrošināšanas obligātās iemaksas, pabalsti un kompensācijas	13 178
				Kopā			69 039	
				Kopā		69 039		
				Kopā		625 001		
				Pamatbudžets	1000	1100	Darba samaksa	893 243
						1200	Darba devēja valsts sociālās apdrošināšanas obligātās iemaksas, pabalsti un kompensācijas	227 761
		Kopā	1 121 004					
		2000	2100		Komandējumu un dienestu braucieni	1 200		
			2200		Pakalpojumi	176 803		
			2300		Krājumi, materiāli, energoresursi, preces, biroja preces un inventārs, kas nav EKK 5000	38 260		
			Kopā		216 263			
		5000	5200		Pamatlīdzekļi, ieguldījuma īpašumi un bioloģiskie aktīvi	77 480		
			Kopā		77 480			
			Kopā		1 414 747			
		Valsts budžeta mērķdotācijas	1000		1100	Darba samaksa	95 892	
					1200	Darba devēja valsts sociālās apdrošināšanas obligātās iemaksas, pabalsti un kompensācijas	22 621	
					Kopā	118 513		
			Kopā		118 513			
		Kopā			1 533 260			
		18.1	PII "Zīļuks"	Pamatbudžets	1000	1100	Darba samaksa	1 335 171
						1200	Darba devēja valsts sociālās apdrošināšanas obligātās iemaksas, pabalsti un kompensācijas	375 137
Kopā	1 710 308							
2000	2200			Pakalpojumi	134 209			
	2300			Krājumi, materiāli, energoresursi, preces, biroja preces un inventārs, kas nav EKK 5000	36 146			

					2500	Budžeta iestāžu nodokļu, nodevu un naudas sodu maksājumi	2 534			
					Kopā		172 889			
					5000	5200	Pamatlīdzekļi, ieguldījuma īpašumi un bioloģiskie aktīvi	8 400		
						Kopā		8 400		
					Kopā		1 891 597			
					Valsts budžeta mērķdotācijas	1000	1100	Darba samaksa	157 389	
				1200			Darba devēja valsts sociālās apdrošināšanas obligātās iemaksas, pabalsti un kompensācijas	37 128		
				Kopā			194 517			
				Kopā		194 517				
				Kopā		2 086 114				
				19.1	Izglītības, kultūras un sporta pārvalde	Pamatbudžets	2000	2200	Pakalpojumi	220 000
								Kopā		220 000
		3000	3200				Subsīdijas un dotācijas komersantiem, biedrībām, nodibinājumiem un fiziskām personām	5 550 000		
			Kopā			5 550 000				
		Kopā				5 770 000				
		Kopā				5 770 000				
		24.1	PII "Mārzemīte"	Pamatbudžets	1000	1100	Darba samaksa	893 923		
						1200	Darba devēja valsts sociālās apdrošināšanas obligātās iemaksas, pabalsti un kompensācijas	257 817		
						Kopā		1 151 740		
					2000	2100	Komandējumu un dienestu braucieni	150		
						2200	Pakalpojumi	260 050		
						2300	Krājumi, materiāli, energoresursi, preces, biroja preces un inventārs, kas nav EKK 5000	37 090		
						Kopā		297 290		
					5000	5200	Pamatlīdzekļi, ieguldījuma īpašumi un bioloģiskie aktīvi	2 500		
						Kopā		2 500		
				Kopā		1 451 530				
				Valsts budžeta mērķdotācijas	1000	1100	Darba samaksa	157 598		
1200	Darba devēja valsts sociālās apdrošināšanas obligātās iemaksas, pabalsti un kompensācijas					37 177				
Kopā						194 775				
Kopā					194 775					
Kopā				1 646 305						
28.1	Babītes PII	Pamatbudžets	1000	1100	Darba samaksa	299 725				

		29.1	PII Saimīte	Valsts budžeta mērķdotācijas	1200	Darba devēja valsts sociālās apdrošināšanas obligātās iemaksas, pabalsti un kompensācijas	86 098	
						Kopā	385 823	
						2000	2100	Komandējumu un dienestu braucieni
					2200		Pakalpojumi	59 640
					2300		Krājumi, materiāli, energoresursi, preces, biroja preces un inventārs, kas nav EKK 5000	18 155
					Kopā	77 915		
					5000	5200	Pamatlīdzekļi, ieguldījuma īpašumi un bioloģiskie aktīvi	24 500
						Kopā	24 500	
					Kopā	488 238		
				Valsts budžeta mērķdotācijas	1000	1100	Darba samaksa	63 379
						1200	Darba devēja valsts sociālās apdrošināšanas obligātās iemaksas, pabalsti un kompensācijas	14 951
						Kopā	78 330	
					Kopā	78 330		
				Pamatbudžets	1000	1100	Darba samaksa	1 060 035
						1200	Darba devēja valsts sociālās apdrošināšanas obligātās iemaksas, pabalsti un kompensācijas	311 579
		Kopā	1 371 614					
		2000	2200		Pakalpojumi	262 773		
			2300		Krājumi, materiāli, energoresursi, preces, biroja preces un inventārs, kas nav EKK 5000	31 890		
			Kopā		294 663			
		5000	5200		Pamatlīdzekļi, ieguldījuma īpašumi un bioloģiskie aktīvi	35 056		
			Kopā		35 056			
		Kopā	1 701 333					
		Valsts budžeta mērķdotācijas	1000		1100	Darba samaksa	162 123	
					1200	Darba devēja valsts sociālās apdrošināšanas obligātās iemaksas, pabalsti un kompensācijas	38 245	
					Kopā	200 368		
			Kopā	200 368				
		Kopā	1 901 701					
32.1	Salas sākumskola	Pamatbudžets	1000	1100	Darba samaksa	336 079		
				1200	Darba devēja valsts sociālās apdrošināšanas obligātās iemaksas, pabalsti un kompensācijas	88 976		

						Kopā		425 055						
						2000	2200	Pakalpojumi	29 655					
							2300	Krājumi, materiāli, energoresursi, preces, biroja preces un inventārs, kas nav EKK 5000	33 290					
							Kopā		62 945					
						5000	5200	Pamatlīdzekļi, ieguldījuma īpašumi un bioloģiskie aktīvi	50 320					
							Kopā		50 320					
						Kopā			538 320					
						Valsts budžeta mērķdotācijas	1000	1100	Darba samaksa	21 778				
								1200	Darba devēja valsts sociālās apdrošināšanas obligātās iemaksas, pabalsti un kompensācijas	5 137				
								Kopā		26 915				
							Kopā			26 915				
						Kopā			565 235					
						Kopā			17 446 754					
						09.211	Sākumskolas	04.1	Skultes sākumskola	Pamatbudžets	1000	1100	Darba samaksa	362 935
												1200	Darba devēja valsts sociālās apdrošināšanas obligātās iemaksas, pabalsti un kompensācijas	99 626
												Kopā		462 561
											2000	2100	Komandējumu un dienestu braucieni	14 177
2200	Pakalpojumi	20 585												
2300	Krājumi, materiāli, energoresursi, preces, biroja preces un inventārs, kas nav EKK 5000	10 740												
Kopā		45 502												
5000	5200	Pamatlīdzekļi, ieguldījuma īpašumi un bioloģiskie aktīvi	1 500											
	Kopā		1 500											
Kopā			509 563											
Valsts budžeta mērķdotācijas	1000	1100	Darba samaksa	93 774										
		1200	Darba devēja valsts sociālās apdrošināšanas obligātās iemaksas, pabalsti un kompensācijas	22 122										
		Kopā		115 896										
	Kopā			115 896										
Kopā			625 459											
19.1	Izglītības, kultūras un sporta pārvalde	Pamatbudžets	3000	3200	Subsīdijas un dotācijas komersantiem, biedrībām, nodibinājumiem un fiziskām personām						40 300			
				Kopā							40 300			
			Kopā			40 300								

				Kopā				40 300		
		32.1	Salas sākumskola	Pamatbudžets	1000	1100	Darba samaksa	313 400		
						1200	Darba devēja valsts sociālās apdrošināšanas obligātās iemaksas, pabalsti un kompensācijas	86 807		
						Kopā		400 207		
					2000	2200	Pakalpojumi	70 860		
						2300	Krājumi, materiāli, energoresursi, preces, biroja preces un inventārs, kas nav EKK 5000	44 485		
						2500	Budžeta iestāžu nodokļu, nodevu un naudas sodu maksājumi	1 220		
					Kopā		116 565			
					5000	5200	Pamatlīdzekļi, ieguldījuma īpašumi un bioloģiskie aktīvi	53 682		
						Kopā		53 682		
				Kopā		570 454				
				Valsts budžeta mērķdotācijas	1000	1100	Darba samaksa	76 899		
						1200	Darba devēja valsts sociālās apdrošināšanas obligātās iemaksas, pabalsti un kompensācijas	18 141		
						Kopā		95 040		
					Kopā		95 040			
		Kopā		665 494						
		Kopā		1 331 253						
09.219	Vidusskolas un pamatskolas	05.1	Mārupes Valsts ģimnāzija	Pamatbudžets	1000	1100	Darba samaksa	1 158 703		
						1200	Darba devēja valsts sociālās apdrošināšanas obligātās iemaksas, pabalsti un kompensācijas	363 846		
						Kopā		1 522 549		
					2000	2100	Komandējumu un dienestu braucieni	37 933		
						2200	Pakalpojumi	350 980		
						2300	Krājumi, materiāli, energoresursi, preces, biroja preces un inventārs, kas nav EKK 5000	132 760		
						2400	Izdevumi periodikas iegādei bibliotēkām	250		
						2500	Budžeta iestāžu nodokļu, nodevu un naudas sodu maksājumi	3 000		
						Kopā		524 923		
					5000	5200	Pamatlīdzekļi, ieguldījuma īpašumi un bioloģiskie aktīvi	110 600		
						Kopā		110 600		
					6000	6400	Pārējie pabalsti	45 400		
						Kopā		45 400		
					Kopā		2 203 472			
							1000	1100	Darba samaksa	1 824 181

				Valsts budžeta mērķdotācijas		1200	Darba devēja valsts sociālās apdrošināšanas obligātās iemaksas, pabalsti un kompensācijas	430 325			
						Kopā		2 254 506			
						Kopā		2 254 506			
		06.1	Mārupes pamatskola	Pamatbudžets	1000	1100	Darba samaksa	1 588 499			
						1200	Darba devēja valsts sociālās apdrošināšanas obligātās iemaksas, pabalsti un kompensācijas	478 560			
						Kopā		2 067 059			
					2000	2100	Komandējumu un dienestu braucieni	1 000			
						2200	Pakalpojumi	290 295			
						2300	Krājumi, materiāli, energoresursi, preces, biroja preces un inventārs, kas nav EKK 5000	99 770			
						2500	Budžeta iestāžu nodokļu, nodevu un naudas sodu maksājumi	2 400			
						Kopā		393 465			
					5000	5100	Nemateriālie ieguldījumi	3 800			
						5200	Pamatlīdzekļi, ieguldījuma īpašumi un bioloģiskie aktīvi	46 940			
						Kopā		50 740			
					Kopā		2 511 264				
						Valsts budžeta mērķdotācijas		1000	1100	Darba samaksa	1 235 145
									1200	Darba devēja valsts sociālās apdrošināšanas obligātās iemaksas, pabalsti un kompensācijas	291 371
									Kopā		1 526 516
		Kopā		1 526 516							
		Kopā		4 037 780							
		16.1	Jaunmārupes pamatskola	Pamatbudžets	1000	1100	Darba samaksa	1 132 045			
						1200	Darba devēja valsts sociālās apdrošināšanas obligātās iemaksas, pabalsti un kompensācijas	347 959			
						Kopā		1 480 004			
					2000	2100	Komandējumu un dienestu braucieni	5 749			
						2200	Pakalpojumi	553 864			
						2300	Krājumi, materiāli, energoresursi, preces, biroja preces un inventārs, kas nav EKK 5000	73 505			
						Kopā		633 118			
					5000	5200	Pamatlīdzekļi, ieguldījuma īpašumi un bioloģiskie aktīvi	733 852			
						Kopā		733 852			
					6000	6400	Pārējie pabalsti	3 000			

						Kopā		3 000
						Kopā		2 849 974
			Valsts budžeta mērķdotācijas	1000	1100	Darba samaksa		1 185 327
					1200	Darba devēja valsts sociālās apdrošināšanas obligātās iemaksas, pabalsti un kompensācijas		279 619
						Kopā		1 464 946
						Kopā		1 464 946
			Kopā					4 314 920
	19.1	Izglītības, kultūras un sporta pārvalde	Pamatbudžets	3000	3200	Subsīdijas un dotācijas komersantiem, biedrībām, nodibinājumiem un fiziskām personām		750 000
						Kopā		750 000
						Kopā		750 000
			Kopā					750 000
	30.1	Babītes vidusskola	Pamatbudžets	1000	1100	Darba samaksa		985 047
					1200	Darba devēja valsts sociālās apdrošināšanas obligātās iemaksas, pabalsti un kompensācijas		343 388
						Kopā		1 328 435
				2000	2100	Komandējumu un dienestu braucieni		6 900
					2200	Pakalpojumi		333 282
					2300	Krājumi, materiāli, energoresursi, preces, biroja preces un inventārs, kas nav EKK 5000		137 704
						Kopā		477 886
				5000	5100	Nemateriālie ieguldījumi		3 624
					5200	Pamatlīdzekļi, ieguldījuma īpašumi un bioloģiskie aktīvi		819 806
						Kopā		823 430
				6000	6200	Sociālie pabalsti naudā		150
					6400	Pārējie pabalsti		15 000
						Kopā		15 150
			Kopā					2 644 901
			Valsts budžeta mērķdotācijas	1000	1100	Darba samaksa		1 509 313
					1200	Darba devēja valsts sociālās apdrošināšanas obligātās iemaksas, pabalsti un kompensācijas		356 046
						Kopā		1 865 359
						Kopā		1 865 359
			Kopā					4 510 260
			Kopā					18 070 938
09.510		22	Pamatbudžets	1000	1100	Darba samaksa		1 190 587

Interesešu un profesionālās ievirzes izglītība (Mūzikas, mākslas vai sporta skola)	23.1	Mārupes novada Sporta skola		1200	Darba devēja valsts sociālās apdrošināšanas obligātās iemaksas, pabalsti un kompensācijas	327 755		
					Kopā	1 518 342		
				2000	2100	Komandējumu un dienestu braucieni	39 000	
					2200	Pakalpojumi	477 134	
					2300	Krājumi, materiāli, energoresursi, preces, biroja preces un inventārs, kas nav EKK 5000	171 875	
					2500	Budžeta iestāžu nodokļu, nodevu un naudas sodu maksājumi	1 000	
					Kopā	689 009		
				5000	5100	Nemateriālie ieguldījumi	1 100	
					5200	Pamatlīdzekļi, ieguldījuma īpašumi un bioloģiskie aktīvi	70 698	
					Kopā	71 798		
				Kopā	2 279 149			
				Valsts budžeta mērķdotācijas	1000	1100	Darba samaksa	121 453
						1200	Darba devēja valsts sociālās apdrošināšanas obligātās iemaksas, pabalsti un kompensācijas	28 651
					Kopā	150 104		
		Kopā	150 104					
		Kopā	2 429 253					
		Mārupes mūzikas un mākslas skola	Pamatbudžets	1000	1100	Darba samaksa	490 200	
					1200	Darba devēja valsts sociālās apdrošināšanas obligātās iemaksas, pabalsti un kompensācijas	164 083	
					Kopā	654 283		
				2000	2100	Komandējumu un dienestu braucieni	5 380	
					2200	Pakalpojumi	101 504	
					2300	Krājumi, materiāli, energoresursi, preces, biroja preces un inventārs, kas nav EKK 5000	99 296	
					Kopā	206 180		
				5000	5100	Nemateriālie ieguldījumi	4 000	
					5200	Pamatlīdzekļi, ieguldījuma īpašumi un bioloģiskie aktīvi	53 850	
					Kopā	57 850		
				Kopā	918 313			
Valsts budžeta mērķdotācijas	1000			1100	Darba samaksa	317 850		
				1200	Darba devēja valsts sociālās apdrošināšanas obligātās iemaksas, pabalsti un kompensācijas	74 982		
	Kopā			392 832				
	Kopā	392 832						

				Kopā				1 311 145
		31.1	Babītes mūzikas skola	Pamatbudžets	1000	1100	Darba samaksa	248 645
						1200	Darba devēja valsts sociālās apdrošināšanas obligātās iemaksas, pabalsti un kompensācijas	72 639
						Kopā		321 284
					2000	2100	Komandējumu un dienestu braucieni	1 280
						2200	Pakalpojumi	52 568
						2300	Krājumi, materiāli, energoresursi, preces, biroja preces un inventārs, kas nav EKK 5000	15 135
					Kopā		68 983	
					5000	5200	Pamatlīdzekļi, ieguldījuma īpašumi un bioloģiskie aktīvi	4 385
						Kopā		4 385
				Kopā		394 652		
				Valsts budžeta mērķdotācijas	1000	1100	Darba samaksa	182 319
						1200	Darba devēja valsts sociālās apdrošināšanas obligātās iemaksas, pabalsti un kompensācijas	43 009
					Kopā		225 328	
					Kopā		225 328	
		Kopā		619 980				
		Kopā		4 360 378				
09.610	Skolēnu pārvadājumi	19.1	Izglītības, kultūras un sporta pārvalde	Pamatbudžets	2000	2200	Pakalpojumi	631 350
						Kopā		631 350
				Kopā		631 350		
		Kopā		631 350				
09.620	Skolēnu ēdināšana	04.1	Skultes sākumskola	Pamatbudžets	2000	2300	Krājumi, materiāli, energoresursi, preces, biroja preces un inventārs, kas nav EKK 5000	8 335
						Kopā		8 335
					Kopā		8 335	
				Valsts budžeta mērķdotācijas	2000	2300	Krājumi, materiāli, energoresursi, preces, biroja preces un inventārs, kas nav EKK 5000	8 335
						Kopā		8 335
				Kopā		8 335		
		Kopā		16 670				
05.1	Mārupes Valsts ģimnāzija	Pamatbudžets	2000	2300	Krājumi, materiāli, energoresursi, preces, biroja preces un inventārs, kas nav EKK 5000	144 952		
				Kopā		144 952		

				Kopā			144 952
			Valsts budžeta mērķdotācijas	2000	2300	Krājumi, materiāli, energoresursi, preces, biroja preces un inventārs, kas nav EKK 5000	144 952
				Kopā			144 952
			Kopā				289 904
	06.1	Mārupes pamatskola	Pamatbudžets	2000	2300	Krājumi, materiāli, energoresursi, preces, biroja preces un inventārs, kas nav EKK 5000	150 128
				Kopā			150 128
			Kopā				150 128
			Valsts budžeta mērķdotācijas	2000	2300	Krājumi, materiāli, energoresursi, preces, biroja preces un inventārs, kas nav EKK 5000	150 128
				Kopā			150 128
			Kopā				300 256
	16.1	Jaunmārupes pamatskola	Pamatbudžets	2000	2300	Krājumi, materiāli, energoresursi, preces, biroja preces un inventārs, kas nav EKK 5000	144 527
				Kopā			144 527
			Kopā				144 527
			Valsts budžeta mērķdotācijas	2000	2300	Krājumi, materiāli, energoresursi, preces, biroja preces un inventārs, kas nav EKK 5000	144 527
				Kopā			144 527
			Kopā				289 054
	19.1	Izglītības, kultūras un sporta pārvalde	Pamatbudžets	2000	2300	Krājumi, materiāli, energoresursi, preces, biroja preces un inventārs, kas nav EKK 5000	36 771
				Kopā			36 771
			Kopā				36 771
			Valsts budžeta mērķdotācijas	2000	2300	Krājumi, materiāli, energoresursi, preces, biroja preces un inventārs, kas nav EKK 5000	36 771
				Kopā			36 771
			Kopā				73 542
	30.1	Babītes vidusskola	Pamatbudžets	2000	2300	Krājumi, materiāli, energoresursi, preces, biroja preces un inventārs, kas nav EKK 5000	156 192
				Kopā			156 192
			Kopā				156 192

				Valsts budžeta mērķdotācijas	2000	2300	Krājumi, materiāli, energoresursi, preces, biroja preces un inventārs, kas nav EKK 5000	156 192
					Kopā		156 192	
				Kopā		156 192		
				Kopā		312 384		
		32.1	Salas sākumskola	Pamatbudžets	2000	2300	Krājumi, materiāli, energoresursi, preces, biroja preces un inventārs, kas nav EKK 5000	14 569
					Kopā		14 569	
				Valsts budžeta mērķdotācijas	2000	2300	Krājumi, materiāli, energoresursi, preces, biroja preces un inventārs, kas nav EKK 5000	14 569
					Kopā		14 569	
		Kopā		29 138				
		Kopā		1 310 948				
09.810	Pārējā izglītības vadība	19.1	Izglītības, kultūras un sporta pārvalde	Pamatbudžets	1000	1100	Darba samaksa	361 066
						1200	Darba devēja valsts sociālās apdrošināšanas obligātās iemaksas, pabalsti un kompensācijas	104 987
						Kopā		466 053
					2000	2100	Komandējumu un dienestu braucieni	1 816
						2200	Pakalpojumi	356 002
						2300	Krājumi, materiāli, energoresursi, preces, biroja preces un inventārs, kas nav EKK 5000	37 629
					Kopā		395 447	
					3000	3200	Subsīdijas un dotācijas komersantiem, biedrībām, nodibinājumiem un fiziskām personām	149 650
						Kopā		149 650
					5000	5100	Nemateriālie ieguldījumi	3 500
						5200	Pamatlīdzekļi, ieguldījuma īpašumi un bioloģiskie aktīvi	448 442
						Kopā		451 942
					6000	6400	Pārējie pabalsti	23 275
						Kopā		23 275
					7000	7200	Pašvaldību budžeta kārtējo izdevumu transferti	2 504 300
						Kopā		2 504 300
					Kopā		3 990 667	
					Kopā		3 990 667	
					Kopā		3 990 667	

10.400	Bāriņtiesa	10.1	Administratīvā komisija	Pamatbudžets	1000	1100	Darba samaksa	43 667
						1200	Darba devēja valsts sociālās apdrošināšanas obligātās iemaksas, pabalsti un kompensācijas	13 398
						Kopā		57 065
					2000	2200	Pakalpojumi	2 060
						2300	Krājumi, materiāli, energoresursi, preces, biroja preces un inventārs, kas nav EKK 5000	980
						2500	Budžeta iestāžu nodokļu, nodevu un naudas sodu maksājumi	150
					Kopā		3 190	
		Kopā		60 255				
		Kopā		60 255				
		11	Mārupes novada pašvaldības Bāriņtiesa	Pamatbudžets	1000	1100	Darba samaksa	220 267
						1200	Darba devēja valsts sociālās apdrošināšanas obligātās iemaksas, pabalsti un kompensācijas	65 795
						Kopā		286 062
					2000	2100	Komandējumu un dienestu braucieni	640
						2200	Pakalpojumi	19 955
						2300	Krājumi, materiāli, energoresursi, preces, biroja preces un inventārs, kas nav EKK 5000	9 930
	Kopā				30 525			
	5000				5100	Nemateriālie ieguldījumi	400	
					5200	Pamatlīdzekļi, ieguldījuma īpašumi un bioloģiskie aktīvi	11 100	
					Kopā		11 500	
	6000				6500	Kompensācijas, kuras izmaksā personām, pamatojoties uz Latvijas tiesu, Eiropas Savienības Tiesas, Eiropas Cilvēktiesību tiesas nolēmumiem	6 000	
					Kopā		6 000	
	Kopā				334 087			
	Kopā		334 087					
	Kopā		394 342					
	10.910	Sociālais dienests	21	Mārupes novada pašvaldības Sociālais dienests	Pamatbudžets	1000	1100	Darba samaksa
1200							Darba devēja valsts sociālās apdrošināšanas obligātās iemaksas, pabalsti un kompensācijas	306 543
Kopā							1 312 406	
2000						2100	Komandējumu un dienestu braucieni	1 500
						2200	Pakalpojumi	268 126
						2300	Krājumi, materiāli, energoresursi, preces, biroja preces un inventārs, kas nav EKK 5000	45 400

					Kopā		315 026	
				5000	5100	Nemateriālie ieguldījumi	7 500	
					5200	Pamatlīdzekļi, ieguldījuma īpašumi un bioloģiskie aktīvi	22 000	
					Kopā		29 500	
				6000	6200	Sociālie pabalsti naudā	333 618	
					6300	Sociālie pabalsti natūrā	115 000	
					6400	Pārējie pabalsti	2 451 160	
					Kopā		2 899 778	
				Kopā			4 556 710	
			Valsts budžeta mērķdotācijas	1000	1100	Darba samaksa	566 030	
						1200	Darba devēja valsts sociālās apdrošināšanas obligātās iemaksas, pabalsti un kompensācijas	161 306
						Kopā		727 336
					2000	2200	Pakalpojumi	22 411
						Kopā		22 411
					5000	5200	Pamatlīdzekļi, ieguldījuma īpašumi un bioloģiskie aktīvi	3 000
						Kopā		3 000
					6000	6200	Sociālie pabalsti naudā	255 610
						6300	Sociālie pabalsti natūrā	17 300
						6400	Pārējie pabalsti	37 000
						Kopā		309 910
					Kopā			1 062 657
				Kopā				5 619 367
		Kopā					5 619 367	
	Kopā						101 977 917	

Mārupes pašvaldības budžeta finansēšanas daļa 2024.gadam

Budžets	Klasifikācijas kods	Rādītāju nosaukums	Gada plāns, EUR
Pamatbudžets	F40 32 00 10	Saņemtie ilgtermiņa aizņēmumi (saskaņā ar noslēgtajiem līgumiem)	-
	F40 32 00 10	Saņemtie ilgtermiņa aizņēmumi (Plānotais ES projektu īstenošanai)	-
	F40 32 00 20	Saņemto ilgtermiņa aizņēmumu atmaksa	3 357 625
	F55 01 00 13	Kapitāla daļu iegāde līdzdalībai radniecīgo komersantu kapitālā, kas nav akcijas (plānotais SIA Babītes siltums)	-
	F22 01 00 00 AS	Naudas līdzekļu un noguldījumu atlikums gada sākumā	16 466 125
Ziedojumu budžets	F22 01 00 00 AS	Naudas līdzekļu un noguldījumu atlikums gada sākumā	6211

4.pielikums
Mārupes novada pašvaldības
2024.gada 31.janvāra
Saistošajiem noteikumiem Nr.2/2024

Mārupes novada pašvaldības ziedojumu un dāvinājumu budžeta plāns 2024.gadā

	Funkcionālā klasifikācija		Struktūrvienība		Ekonomiskā klasifikācija			Ziedojumu budžets
Atlikums					F22 01 00 00 AS			6 211
								6 211
IZM	09.219	Vidusskolas un pamatskolas	16.1	Jaunmārupes pamatskola	1000	1100	Darba samaksa	3 000
						1200	Darba devēja valsts sociālās apdrošināšanas obligātās iemaksas, pabalsti un kompensācijas	708
						Kopā		3 708
					2000	2200	Pakalpojumi	2 503
						Kopā		2 503
					Kopā			
Kopā							6 211	

Mārupes novada pašvaldības investīciju plāns 2024.gadā

1.tabula

Nr.	Projekta nosaukums	Finansējuma avots	2024.gada investīciju projekti	1.prioritāte	2.prioritāte
VTP1 SABIEDRISKI AKTĪVS IEDZĪVOTĀJS					
RV1 IZGLĪTĪBA					
1	Paaugstināt pirmsskolas izglītības pakalpojumu pieejamību		<p>1) Pirmsskolas izglītības iestādes būvniecība Tīrainē, Mārupes novadā - Projektēšana - 151 250 EUR (līgums noslēgts 2023.gada 12.jūlijā ar SIA "AR 4", līg.Nr. 1/4-2/316-2023 par summu 285 092 EUR) pārejošais finansējums Autoruzraudzība (līgums noslēgts 2023.gada 13.jūlijā ar SIA "AR 4", līg.Nr. 1/4-2/317-2023 par summu 54 450) - 6000 EUR (pārejošais finansējums 2024.gadā), 48450 EUR (2025.gads) Projekta būvekspertīze 11 919 EUR (21.12.2023. līgums Nr. 1/4-2/638-2023, DG Baltic, SIA)</p> <p>2. kārtā 11349012 PII ēka un labiekārtojums (2025.gads) Būvuzraudzība 114000 (2025.gads)</p> <p>KOPĀ 2024.gadā: 169 169 EUR (pārejošais finansējums)</p>	169 169	
			<p>2) Piņķu pirmsskolas izglītības iestādes būvprojekta izstrāde Projektēšana 250 000 EUR (50 000 EUR - 2024.gads, 200 000 EUR- 2025.gads) Ekspertīze 10000 EUR (2025) Autoruzraudzība 35000 EUR (2025) KOPĀ 2024.gadā: 50 000 EUR</p>	50 000	

			Zemes iegāde jaunas pirmsskolas izglītības iestādes, sporta infrastruktūras būvniecības vajadzībām Spuņciemā - 46 000 EUR (2.prioritāte)	0	46 000
		ESF/ 200 000 EUR	Projekta "Bērnu pieskatīšanas pakalpojumi" īstenošana 250 000 EUR (ESF finansējums 200 000 EUR, pašvaldības līdzfinansējums 50 000 EUR)	50 000	
2	Paaugstināt pamata un vidējās izglītības pieejamību		1) Jaunmārupes pamatskolas sporta stadiona pārbūve Mazcenu alejā 4A Autoruzraudzība 4 792 EUR (līgums 1/4-2/379-2022 – BM Projekts) - pārejošais finansējums 1. un 2. kārtā būvniecība - 674 882 EUR (20.12.2023. līgums Nr. 1/4-2/634-2023 - REATON, SIA) Būvuzraudzība - 4 678 EUR (līgums noslēgts 2023.gada 26.jūnijā ar SIA "MARČUKS", līg.Nr. 1/4-2/294-2023) - pārejošais finansējums KOPĀ: 684 352 EUR	684 352	
			2) Skultes sākumskolas un sporta laukuma būvniecība Sporta laukuma esošā būvprojekta aktualizācija 6 534 EUR (līgums noslēgts 2023.gada 19.jūlijā ar SIA "BM-projekts", līg.Nr. 1/4-2/335-2023) Projektēšana 230 000 EUR (2024.gads - 50 000 EUR, 2025.gads - 180 000 EUR) <i>Autoruzraudzība 2300 EUR (2025.gads)</i> <i>Būvniecība 8000000 EUR (2025.gads)</i> <i>Būvuzraudzība 70000 EUR (2025.gads)</i> KOPĀ 2024.gadam: 56 534 EUR (pārejošais finansējums 6 534 EUR)	56 534	
			Babītes vidusskolas sporta laukuma izbūve un labiekārtošana (apbūves platība 7530 m2), izveidojot modernu un daudzfunkcionālu sporta laukumu. Būvuzraudzība 10 648 EUR (līgums Nr. 1/4-2/182-2023 ar Marčuks, SIA) - pārejošais finansējums Izbūve un labiekārtošana 654 500 EUR + 6 561 EUR par iekļautiem darbiem (pārejošais finansējums) (29.04.2023. noslēgts līgums Nr. 1/4-2/173-2023 ar SC GRUPA, SIA) KOPĀ: 671 706 EUR (pārejošais finansējums)	671 706	

3	Nodrošināt kvalitatīvu izglītības vidi un materiāltehnisko bāzi pirmsskolas, vispārējās un interešu izglītības īstenošanai	<p>Babītes PII:</p> <p>1) Jaunu rotaļu konstrukciju un nelielas nojumes uzstādīšana - 17 600 EUR 2) Augstspiediena mazgātājs - 800 EUR</p> <p>KOPĀ: 18 400 EUR</p>	18 400	
		<p>PII Lienīte:</p> <p>1) 4 ieejas kāpņu pārbūve Amatas ielā 2 Projektēšana -10000 EUR; Autoratlīdzība 1000 EUR; Būvniecība 44000 EUR; Būvniecības uzraudzība 5000 EUR; Kopā 60000 EUR</p> <p>2) Interaktīvie ekrāni 2 gab. - 5000 EUR</p> <p>KOPĀ: 65 000 EUR</p>	65 000	
		<p>Jaunmārupes pamatskola:</p> <p>1) Dzesēšanas risinājums/Kondicionieru uzstādīšana moduļu tipa ēkas telpās 14000 EUR 2) Dzesēšanas sistēmas inspekcija un projekta risinājuma un dokumentācijas aktualizācija/izstrāde (čilleru uzstādīšanai) 10000 EUR 3) Čilleru montāža 100000 EUR (2.prioritāte)</p> <p>KOPĀ 2024.gadam 24 000 EUR</p>	24 000	100 000
		<p>Salas sākumskola:</p> <p>1) Kopējās teritorijas rekonstrukcija, atbilstoši izstrādātajam projektam Projekta aktualizācija – 15 000 EUR (t.sk. darba uzdevumā iekļaut ēku nojumes) - 2.prioritāte 2) Datortehnikas iegāde Salas sākumskolas mācību procesa nodrošinājumam - 12 000 EUR 3) Datoru uzlādes skapis 2 gab - 2 120 EUR</p> <p>KOPĀ: 29 120 EUR (1.prioritāte - 14 120 EUR, 2.prioritāte - 15 000 EUR)</p>	14 120	15 000

	<p>MVG:</p> <p>1) 12 interaktīvās tāfeles - 70 000 EUR</p> <p>2) 10 jauno datori jaunajai datorklasei - 10 700 EUR</p> <p>3)Bezvadu interneta uzlabošana (rūteri +optiskais kabelis) - 10 000 EUR</p> <p>KOPĀ: 90 700 EUR</p>	90 700	
	<p>PII Zeltrīti:</p> <p>Interaktīvā tāfele - 3 500 EUR</p>	3 500	
	<p>PII Zīļuks:</p> <p>1) Kondicionieru uzstādīšana/ventilācijas sistēmas - 3 500 EUR</p> <p>2) Zālāja laistīšanas sistēmas ierīkošana - 2 580 EUR</p> <p>3) Atkritumu novietnes izveidošana - 3 000 EUR</p> <p>4) Projektors grupīnai - 2 000 EUR</p> <p>KOPĀ: 11 080 EUR</p>	11 080	
	<p>Babītes vidusskola:</p> <p>1) Babītes vidusskolas Kāpņu un iekšpagalma pārbūve ieskaitot inženierkomunikāciju nomaīņu</p> <p>Projekta izstrāde - 25.09.2023. līgums Nr. 1/4-2/451-2023 ar SIA Balts un melns - 45 980 EUR (pārejošais finansējums)</p> <p>Autoruzraudzība 1210 EUR (29.09.2023. līgums Nr. 1/4-2/452-2023 ar SIA Balts un melns - nepieciešams pie būvniecības)</p> <p><i>Būvniecība 500 000 EUR (2025.gads)</i></p> <p><i>Būvuzraudzība 10 000 EUR (2025.gads)</i></p> <p>2) Fizikas klases remonts ~ 50 000EUR (2.prioritāte)</p> <p>KOPĀ 2024.gadam: 95 980 EUR (1.prioritāte - 45 980 EUR, 2.prioritāte - 50 000 EUR)</p>	45 980	50 000
	<p>Babītes mūzikas skola:</p> <p>Mūzikas instrumenti - 4 385 EUR</p>	4 385	

			Mārupes mūzikas un mākslas skola: 1) Mēbeles - 16 940 EUR 2) Instrumenti - 52 266 EUR 3) Datortehnika - 20 800 EUR 4) Flīģelis - 150 000 EUR (2.prioritāte) Kopā: 90 006 EUR (1.prioritāte), 150 000 EUR (2.prioritāte)	90 006	150 000
RV2 SPORTS UN AKTĪVĀ ATPŪTA					
4	Sporta un aktīvās atpūtas infrastruktūras būvju būvniecība		1) Pludmales volejbola laukuma izveide Piņķos Būvniecība 79 340 EUR (t.sk. 10% rezerve) Būvuzraudzība 5 000 EUR Autoruzraudzība - 363 EUR KOPĀ: 82 970 EUR	82 970	
			2) Multifunkcionāls sporta laukums Sniķeru ielā 31, Mārupē Projektēšana 10 000 EUR (2024) Būvniecība 100 000 EUR (2025) Autoruzraudzība 1000 EUR (2025) Būvuzraudzība 4000 EUR (2025) KOPĀ: 115 000 EUR	10 000	
		ERAF/ 550 701	3) Asfaltētas skrituļošanas trases būvniecība un labiekārtošana Tīrainē, Mārupes novadā Autoruzraudzība - 2662 EUR Būvniecība - 1 019 817 EUR, 60 % ERAF finansējums, 40 % PB finansējums (2024.gadā 713 872 EUR - ERAF 550 701 EUR, PB - 163 171 EUR; 2025.gadā 305 945 EUR - ERAF 61 189 EUR, PB - 244 756 EUR + 61 190 EUR 10% ieturējuma maksājums) Būvuzraudzība - 11 000 EUR KOPĀ: 1 033 479 EUR (2024.gadā PB - 176 833 EUR, ERAF - 550 701 EUR)	176 833	

		<p>4) Disku golfa laukuma izveidošana Paskaidrojuma raksts - 3630 EUR Būvdarbi (Lielās kartes izstrāde un uzstādīšana, Disku golfa starta laukumu plāksnes, celiņu kartes, Disku golfa starta laukumu platformas, Disku golfa laukuma uzstādīšana - grozi, starta zīmes, lielā karte, starta laukumi. (cena ir darbiem bez disku golfa grozu izmaksām, tie tiks nodoti MNP) 4370 EUR Disku golfa spēles inventāra iegāde un uzstādīšana - 6 000 EUR KOPĀ: 14 000 EUR (pārejošais finansējums 3 630 EUR)</p>	14 000	
		<p>5) Aktīvās atpūtas parks Piņķos "Vēja ziedi" (Pump track un skrituļošanas trase Piņķos) Projektēšana un Būvniecība 876 000 EUR (2024.gads - 200 000 EUR, 2025.gads - 676 000 EUR) <i>Būvuzraudzība 15 000 EUR (2025.gads)</i> KOPĀ: 891 000 EUR</p>	200 000	
		<p>6) Sporta laukuma izveide ar nojumi, kas piemērojams dažādiem sporta veidiem (3x3 basketbols, florbols, futbols) Kantora ielā 97, Mārupē Projektēšana - 15 000 EUR (2.prioritāte) Autoruzraudzība 1 000 EUR (2.prioritāte) <i>Būvniecība 435 841 EUR (2025)</i> <i>Būvuzraudzība 5 000 EUR (2025)</i> KOPĀ: 456 841 EUR (2024.gada - 16 000 EUR)</p>	0	16 000
		<p>7) Vides pieejamība, panduss ieejai no Spuņciema sporta halles puses Izmaksas: 12 453 EUR</p>	12 453	
5		<p>Mārupes sporta skolā, Kantora iela 97, Mārupē Kabineta izveidošana - moduļi Inventāra telpa - 7 260 EUR Mediķu kabinets 9 075 EUR Aprīkojums - 3 025 EUR Piegāde un uzstādīšana - 363 EUR</p>	19 723	

		KOPĀ: 19 723 EUR		
	5) LFF/ 1820 EUR	Materiāltehniskā bāze Mārupes Sporta centram: 1) Telts tautas sporta pasākumu organizēšanai ārā 1 100 EUR; 2) Kondicionieru uzstādīšana (3gab.) - 7 443 EUR; 3) Tablo - 7 000 EUR; 4) Skandas 2gab.- 1 599 EUR 5) Futbola vārti (2 gab.) - 2 600 EUR (LFF finansējums 1 820 EUR, PB līdzfinansējums - 780 EUR) KOPĀ: 17 992 EUR	17 922	
		Materiāltehniskā bāze jaunajam Babītes vidusskolas stadionam: 1) Traktortehnika jaunā stadiona apkalpošanai Piņķos 37 001 EUR 2) Akumulatora lapu pūtējs sūcējs - 600 EUR 3) Futbola vārti (3 x 2 m) ar tīklu - 3 412 EUR 4) Tāllēkšanas bedres pārklājs 2 140 EUR 5) Ratiņi šķēpu novietošanai - 1 216 EUR 6) Mazvērtīgais inventārs stadionam - 14 900 EUR 7) Modulis stadiona pārzinim un administratoram - 8 500 EUR KOPĀ: 67 769 EUR	67 769	
		Mēbeles sporta skolas aprīkošanai – 20 000 EUR	20 000	
RV3 KULTŪRA				

6	Kultūras infrastruktūras objektu būvniecība un pilnveidošana		1) Multifunkcionāls kultūrizglītības centrs - meta konkurss 20 000 EUR (2.prioritāte)	0	20 000
			2) Publiskā laukuma ap Piņķu Sv. Nikolaja evaņģēliski luterisko baznīcu labiekārtošanas projekta izstrāde” Būvprojekts - 90 750 EUR (2024.gads) Būvniecība 726 000 EUR (2025-2026) Būvuzraudzība 10 000 EUR (2025-2026) Autoruzraudzība 15 000 EUR (2025-2026) KOPĀ 2024.gadam 90 750 EUR	90 750	
7	Kultūras objektu materiāltehniskās bāzes nodrošinājums		1) Koncertkokles 2 gab - 4 000 EUR 2) Āra konteineris noliktavai Vietvalžos 7 650 EUR KOPĀ - 11 650 EUR	11 650	
			Deju grīda - 5 000 EUR	5 000	
			Bibliomāts (pakomāts) 6000 EUR	6 000	
			1) Grāmatas Babītes vārdam izdošana – 14 470 EUR 2) Jauns bibliomāts (pakomāts) 6000 EUR KOPĀ: 20 470 EUR	20 470	
RV4 VESELĪBAS APRŪPE UN SOCIĀLIE PAKALPOJUMI					
8	Sociālā atbalsta nodrošināšana	ANM/ 18 299 EUR Valsts budžets/ 3843 EUR	Īstenots projekts 3.1.2.1.i. “Publisko pakalpojumu un nodarbinātības pieejamības veicināšanas pasākumi cilvēkiem ar funkcionāliem traucējumiem” otrā kārtā “Atbalsta pasākumi cilvēkiem ar invaliditāti mājokļu vides pieejamības nodrošināšanai”“Atbalsta pasākumi cilvēkiem ar invaliditāti mājokļu vides pieejamības nodrošināšana" - 3 personām KOPĒJĀS IZMAKSAS: ANM finansējums 54 897 EUR (PB priekšfinansējums) VB sedz PVN apmēru - 11 529 EUR KOPĀ 2024.gadam: 22 142 EUR (PB priekšfinansējums) ANM - 18 299 EUR VB sedz PVN apmēru - 3 843 EUR	22 142	

9	Veselības veicināšanas un veselīga dzīvesveida pasākumu īstenošana		Turpinās projekta “Veselības veicināšanas un slimību profilakses pasākumi Mārupes novadā” īstenošana (2024.gada gaidāms jauns projekta uzsaukums) - 15 000 EUR	15 000	
VTP2 AUGSTU DZĪVES KVALITĀTI VEICINOŠA INFRASTRUKTŪRAS ATTĪSTĪBA					
RV5 DROŠA VIDE					
10	Infrastruktūra sabiedriskās kārtības uzlabošanai		1) Videonovērošanas sistēmas paplašināšana - 100 000 EUR 2) Fotoradara iegāde ātruma režīma ievērošanas kontrolei- 65 000 EUR 3) Pašaizsardzības un aizturēšanas līdzekļi dežūrdaļai - 4 000 EUR KOPĀ: 169 000 EUR	169 000	
RV6 PIEEJAMĪBA UN MOBILITĀTE					
11	Pašvaldības ieviesta ielu un ceļu izbūves un pārbūves programma		Izbūvētas un pārbūvētas ielas un ceļi, veikti satiksmes drošības pasākumi, izbūvēto gājēju ceļi un veloceļi, saskaņā ar pielikumā pievienoto ielu un ceļu programmu.	7 395 258	3 563 044
12	Ierīkots ielu un ceļu apgaismojums		Ierīkots ielu un ceļu apgaismojums novadā, saskaņā ar pielikumā pievienoto ielu un ceļu apgaismojuma programmu	400 466	190 355
		ANM/ 227 156 EUR	2) “Apgaismojuma nomaina Mārupes novada Mārupes pilsētas un pagasta publiskajās teritorijās” Faktiskās izmaksas: 354 930 EUR ANM kopā: 227 156 EUR PB līdzfinansējums: 127 775 EUR + 10% rezerve no kopējās summas noslēguma maksājuma veikšanai (35 493 EUR) KOPĀ: 2024.gadā: EKII 227 156 EUR, PB – 163 268 EUR Projekts noslēdzas 2024.gada oktobrī. Līguma Nr. EKII-7/24, 06.04.2023.	163 268	

		ANM/ 244 613 EUR	<p>3) "Apgaismojuma nomaīņa Mārupes novada Babītes un Salas pagastu publiskajās teritorijās" Faktiskās izmaksas: 382 207 EUR EKII kopā: 244 613 EUR PB līdzfinansējums: 137 595 EUR + 10% rezerve no kopējās summas noslēguma maksājuma veikšanai (38 221 EUR)</p> <p>KOPĀ: 2024.gadā: EKII 244 613 EUR, PB – 175 816 EUR Projekts noslēdzas 2024.gada oktobrī. Līguma Nr. EKII-7/10, 06.04.2023.</p>	175 816	
13	Ierīkota un pilnveidota sabiedriskā transporta pieturvietu infrastruktūra		<p>Autobusa pieturas paviljona novietošana un apstāšanās platformas pārbūve pieturvietai "Mārzemīte" (Mārupes virziens) un pieturvietai "Mārzemīte" (Vētru virziens) Būvniecība - 66 550 EUR Būvuzraudzība - 4816 EUR (noslēgts līgums, tai līgumā arī iekļauts Skultes gājēju pāreja) (Mārzemītes izmaksas 2533 EUR) Autoruzraudzība – 2 178 EUR (24.11.2023. noslēgts līgums Nr. 1/4-2/572-2023- Evolution Roud, SIA) 2) Pieturvietas projektēšana un izbūve Pilotu skola ("Aviācijas muzejs") Būvniecība 2484 EUR (pārejošais finansējums (04.09.2023. līgums Nr. 1/4-2/412-2023, Certa Būve, SIA (garantijas ieturējuma izmaksa)))</p> <p>KOPĀ – 76 028 EUR (pārejošais finansējums 2 484 EUR)</p>	2 484	73 544
14	Reģionāla mēroga veloinfrastruktūras un gājēju infrastruktūras izveide	ANM/ 303 607	<p>Reģionāla mēroga veloinfrastruktūras izveide virzienā (V7) Rīga (pilsētas robeža) – Mārupe – Jaunmārupe (detalizētāk pa pozīcijām pielikumā "Velo infrastruktūra")</p> <p>KOPĀ 2024.gadā: 623 777 EUR PB - 320 170 EUR (50 230 EUR - pārejošais finansējums, 2024.gadā - 269 940 EUR) ANM - 303 607 EUR</p>	320 170	

		ANM/ 236 683 EUR	Reģionāla mēroga veloinfrastruktūras izveide virzienā (V8) Rīga (pilsētas robeža) – Babīte – Piņķi (Piņķu ūdenskrātuve) (detalizētāk pa pozīcijām pielikumā "Velo infrastruktūra") KOPĀ: 524 510 EUR PB - 287 827 EUR (pārejošais finansējums - 38 708 EUR, 2024.gads - 249 119 EUR) ANM - 236 683 EUR	287 827	
RV7 INŽENIERTEHNISKĀS INFRASTRUKTŪRAS NODROŠINĀJUMS					
15	Ūdenssaimniecības pakalpojumu attīstība Mārupes pagastā	MKP/ 101 500 EUR	Ūdenssaimniecības pakalpojumu attīstība Mārupes pagastā atbilstoši pielikumam. Jaunas ūdensgūtnes, ūdens sagatavošanas stacijas un 2.pacēluma sūkņu stacijas būvniecība (2024. - 2026.gads, apvienotais projektēt - būvēt līgums, Pašvaldības aizņēmuma izskatīšana pēc iepirkuma veikšanas)	0	350 000
16	Ūdenssaimniecības pakalpojumu attīstība Babītes un Salas pagastos	MNP galvojums/ 543 340 EUR BS/ 121 000 EUR MNP galvojums/ 612 000 EUR	Ūdenssaimniecības pakalpojumu attīstība Babītes un Salas pagastos atbilstoši pielikumam. Notekūdeņu attīrīšanas iekārtu izbūve 612 000 EUR (MNP galvojums), Spilves ciema ūdensapgādes un kanalizācijas tīklu būvniecība (2 020 924 - Pašvaldības aizņēmuma izskatīšanas pēc iepirkuma un iedzīvotāju aptaujas veikšanas)	0	2 020 924
17	Kanalizācijas un ūdensapgādes pieslēgumu nodrošināšana māsaimniecībām		Līdzfinansējums kanalizācijas un ūdensapgādes pieslēgumu izveidošanai māsaimniecībām - 51 995 EUR (pārejošais finansējums 1 995 EUR)	51 995	
18	Meliorācijas sistēmu sakārtošana novadā		Meliorācijas sistēmas sakārtošana atbilstoši pielikumam "Meliorācija 2024".	664 185	542 000
RV8 VIDE UN PUBLISKĀ ĀRTELPA					
19	Atkritumu apsaimniekošanas infrastruktūras attīstība		1) Ar pašvaldības atbalstu izbūvētas slēgtu atkritumu konteineru novietnes daudzdzīvokļu māju apsaimniekotājiem/iedzīvotājiem atkritumu šķirošanas veicināšanai - 4 000 EUR	4 000	

			<p>2) Atkritumu šķirošanas laukuma izbūve Mārupē, "Ozolkalni-5" Projektēšana 9317 EUR 2023.gada līgums Nr.1/4-2/306-2023 ar SIA BM-PROJEKTS (pārejošais finansējums) Autoruzraudzība 847 EUR (2025- līgums Nr. 1/4-2/307-2023) Būvdarbi (2025) Būvuzraudzība (2025) Jauna elektropieslēguma izbūve (projektēšana 2 348 EUR (līgums Nr. 1/4-2/462-2023) - pārejošais finansējums Elektropieslēguma būvniecība 2751 EUR (2025) KOPĀ: 2024.gads - 11 665 EUR (pārejošais finansējums)</p>	11 665	
			<p>3)Dārza atkritumu kompostēšanas vietas izveidošana Jaunmārupē Projektēšana 5591 EUR (pārejošais finansējums -līgums 27.06.2023. ar SIA "GEO CONSULTANTS", Nr. 1/4-2/287-2023) Būvdarbu izmaksas 156 872 EUR Būvuzraudzība 5000 EUR Elektropieslēguma projektēšana 1537 EUR (līgums Nr. 1/4-2/462-2023) - pārejošais finansējums Elektrības pieslēgums, apgaismojums, videonovērošana 20 000 EUR KOPĀ: 189 000 EUR</p>	189 000	
20	Izveidotas un labiekārtotas publiskās ārtelpas un rekreācijas teritorijas novadā	LEADER/ 18 000 EUR	<p>1) Nožogots suņu treniņu, pastaigu laukums Viršu iela 20, Tīraine 45 564 EUR (Projekta finansējums 34 064 EUR – LEADER finansējums 18 000 EUR, PB 16 064 EUR) Paskaidrojuma raksts 3 025 EUR Būvuzraudzība 3 200 EUR Labiekārtošana 27 839 EUR Infrastruktūras izbūve -grantēta seguma ietves izbūve līdz suņu atpūtas laukumam 120m (Projektē un būvē 11 500 EUR) PB: 45 564 EUR (LEADER finansējums 18 000 EUR, PB priekšfinansējums 18 000 EUR, PB finansējums 27 564 EUR)</p>	45 564	

		LEADER/ 18 000 EUR	<p>2) Nožogots suņu treniņu, pastaigu laukums Piņķos 37 878 EUR (Projekta finansējums 29 878 EUR - LEADER finansējums 18 000 EUR, PB 8678 EUR) Paskaidrojuma raksts 3 025 EUR Būvuzraudzība 3 200 EUR Labiekārtošana 23 653 EUR Infrastrukturāras izbūve -grantēta seguma ietves izbūve no Rīgas ielas līdz suņu atpūtas laukumam 45 m (Projektē un būvē 8000 EUR) KOPĀ: 37 878 EUR (LEADER finansējums 18 000 EUR, PB priekšfinansējums 18 000 EUR, PB līdzfinansējums 19 878 EUR)</p>	37 878	
			<p>3) Spuņciema velotrasīte (Velotrase ar dabīgo grants segumu dabas teritorijā plānota kā bērnu laukumiņa "Krēsliņi" papildinājums) Būvniecība 25000 EUR Būvuzraudzība 3000 EUR KOPĀ 28 000 EUR</p>	28 000	
			<p>4) Labiekārtošanas projekta izstrādei Konrādu ielas skvēram (ietvju novietojuma, apstādījumu, labiekārtojuma elementu maiņa), tai skaitā apgaismojums un stāvvietas Konrādu ielā Meta konkurss - 7 000 EUR (2024) Projektēšana 42 000 EUR (2024) Autoruzraudzība 2500 EUR (2025) Būvuzraudzība 12 000 EUR (2025) Būvniecība 300 000 EUR (2025) KOPĀ 2024.gadam: 49 000 EUR</p>	49 000	
			<p>5) Kāpņu pārbūves projekta izstrāde un izbūve Daugavas ielā 29, Mārupē. Paskaidrojuma rakstu jaunu kāpņu (4 gb.) un pandusu (2gb.) izbūvei. Projektā paredzēt veco kāpņu demontāžu un nodrošināt ar vides pieejamību jaunu kāpņu izbūvi no saliekamiem pakāpieniem, kā arī jaunu kāpņu margu izbūvi. Projektēšana 7000 EUR Būvniecība 60 000 EUR Būvuzraudzība 3000 EUR Autoruzraudzība 500 EUR KOPĀ: 70 500 EUR</p>	70 500	

		ERAF/ 445 131 EUR (2025.gads)	6) Projekta pieteikuma sagatavošana "Teritorijas labiekārtošana pie Spuņņupes peldvietas, Spuņņiemā, Salas pagastā, Mārupes novadā" Būvdarbu izmaksas 523 683 EUR (ERAF - 445 131 EUR, PB - 78 552 EUR (2025. gads - 39 276 EUR, 2026.gads - 39 276 EUR) + 44 514 EUR 10% ieturējuma maksājums (2026.gads)) Autoruzraudzība - 10 474 EUR (2025.gads - 5 237 EUR, 2026.gads - 5 237 EUR) Būvuzraudzība - 15 711 EUR (2025.gads - 7 856 EUR, 2026.gads - 7 856 EUR) KOPĀ: 594 867 EUR (ERAF 445 131 EUR, PB 2025.gadā - 52 369 EUR)	0	52 369
21	Daudzdzīvokļu māju teritorijas labiekārtošana		Ar pašvaldības atbalstu veikta daudzdzīvokļu dzīvojamo māju teritorijas labiekārtošana - 10 000 EUR	10 000	
22	Materiāltehniskās bāzes nodrošināšana publiskās ārtelpas saglabāšanai un rekreācijas teritoriju apsaimniekošanai		1) Gadskārtas svētku dekoru iegāde pārejošais un uzturēšana 108 410 EUR (pārejošais finansējums) 2) Jaunu gadskārtu dekoru iegāde un esošo montāža 70 000 EUR (1.prioritāte) 3) Meliorācijas vajadzībām 600 metrīgas Ugunsdzēsēju šļūtenes iegāde ar pārejām un savienojumiem priekš sūkņa 4236 EUR KOPĀ: 182 646 EUR (108 410 EUR pārejošais finansējums)	182 646	0
VTP3 EKONOMISKĀS AKTIVITĀTES VEICINĀŠANA UN VIETAS POTENCIĀLA IZMANTOŠANA					
RV9 UZŅĒMĒJDARBĪBA					
23	Veicināta uzņēmējdarbības uzsākšana jaunažiem uzņēmējiem un jaunajām māmiņām. Biznesa uzsākšana jaunažiem uzņēmējiem - Granta programma		1) Granta programma "(ie)dvesma" konkurss (sadarbībā ar SEB un kaimiņu pašvaldībām) - 12 000 EUR 2) Sociālās uzņēmējdarbības grants - 16 000 EUR 3) Biznesa ideju konkurss "Mammu business Mārupē" - 12 000 EUR KOPĀ: 40 000 EUR	40 000	
RV10 ZĪMOLVEDĪBA UN VIETAS MĀRKETINGŠ					
24	Veicināta Mārupes novada atpazīstamība un zīmola stiprināšana		1) Novada grafiskās identitātes / logo izstrāde un preču zīme izstrāde - 7 000 EUR 2) Fotogrāmatas (fotokartīšu mapju) izgatavošana - 10 000 EUR Kopā: 17 000 EUR	17 000	

25	Iedzīvotājiem un uzņēmējiem nodrošināta informācijas pieejamība un komunikācijas kvalitāte		Pašvaldības un aģentūras mājas lapas izveides uzsākšana (tostarp pasākumu katalogs un e-veikals) - 7 500 EUR (2024.gadā - 50% pašvaldības mājas lapas izveides uzsākšanai - 3 750 EUR, TUA A - 3 750 EUR)	7 500	
RV11 TŪRISMS					
26	Maza mēroga infrastruktūras attīstība		1) Informācijas stenda uzstādīšana Piņķos - 3 800 EUR 2) LED ekrāns Bebru ielas 10 ārtelpā - 9 000 EUR (2.prioritāte) KOPĀ: 12 800 EUR	3 800	9 000
27	Tūrisma objektu izveidošana, attīstīšana un pilnveidošana		Uzstādīts novada talismans -lielformāta vides objekts - 10 000 EUR	10 000	
28	Dabas teritoriju saglabāšana un rekreācijas infrastruktūras izveidošana		1) Medema purva takas labiekārtošana Kopējais finansējums 60 000 EUR (1.prioritāte) 2) Beberbeķu dabas aizsardzības plāns - 40 000 EUR + VIF līdzfinansējums (2.prioritāte) KOPĀ: 100 000 EUR	60 000	40 000
VTP4 EFEKTĪVA UN UZ SADARBĪBU VĒRSTA VALSTS PĀRVALDE					
RV12 PAŠVALDĪBAS PĀRVALDE					
29	Teritorijas attīstības plānošanas dokumentu izstrāde		1) Stratēģiskā ietekmes uz vidi novērtējuma (SIVN) procedūras nodrošināšana Mārupes novada teritorijas plānojumam - 11 181 EUR (Līgums Nr. 1/4-2/448-2022) - pārejošais finansējums 2) Ekspertu piesaiste (inženiertehnisko ceļa būvju pievienojumam LVC, biotopu eksperts, meža inventarizācija) detālplānojuma izstrādei nekustamajam īpašuma "Jaungraviņas" un Stīpnieku ceļš 23 - 10 000 EUR KOPĀ: 21 181 EUR	21 181	
30	Materiāltehniskās bāzes nodrošināšana pašvaldības pakalpojumu paaugstināšanai		Dzeramā ūdens punktu izveide pašvaldības iestādēs - 4 365 EUR (pārejošais finansējums) + 5000 EUR jauniem	9 365	
31	Energopārvaldes risinājumu ieviešana novadā		1) Sniegts pašvaldības atbalsts dzīvojamo māju energoefektivitātes pasākumu īstenošanai - 10 000 EUR	10 000	
			2) Energo datu monitoringa risinājumi 10 000 EUR	0	10 000

			3) Energopārvaldības sistēmas un plāna izstrāde 5500 EUR	5 500	
			4)Mārupes novada pašvaldības ēkas pārbūve par pārvaldes ēku Pļavu iela 1a, Spuņciems 1.kārta - Jumta seguma nomaiņa un siltināšana: Apliecinājuma kartes izmaksas 18 000 EUR Izbūve ~170 000 EUR 2.kārta - Fasādes siltināšana un logu nomaiņa Apliecinājuma kartes izmaksas 17 000 EUR Izbūve ~ 140 000 EUR 345 000 EUR būvniecība būvuzraudzība 15000 EUR KOPĀ: 360 000 EUR	0	360 000
32	Dalība starptautiskajos pārrobežu sadarbības projektos	1)ESF/16573 EUR 2)ESF/72660 EUR 4)ESF/40463 EUR 5)ESF/54442 EUR 6)ESF/15277 EUR 7)ESF/4500 EUR 8)ESF/10000 EUR	1) ERASMUS+ "Climate Actions at Local Level" JPSK - 16 573 EUR 2) ESF projektam "Skolas soma" 72660 EUR 3) Ziemeļvalstu mobilitātes projekts - 3 000 EUR 4) ERASMUS+ "Dari inovatīvi. Rīkojies atbildīgi. Cieni citādo." Zeltrīti - 40 463 EUR (ESF finansējums) 5)ERASMUS+ "Personu mobilitātes mācību nolūkos" MVĢ - 54 442 EUR 6) ERASMUS+ "Skola visiem bērniem!" Skultes sākumskola - 15 277 EUR 7) ERASMUS+ "Personu mobilitātes mācību nolūkos" Babītes vidusskola - 4 500 EUR 8) ERASMUS+ jaunatnes līdzdalības projekts - jauniešu centrs "Hēlijs" - 10 000 EUR (priekšfinansējums gala maksājumam 2 000 EUR - 2025.gadam)	3 000	
33	Jaunatnes politikas plāna aktualizācija un ieviešana. Jauniešu iniciētu projektu realizācija. Jauniešu domes darbības nodrošināšana.		Labiekārtot esošo sporta un atpūtas teritoriju pie jauniešu centra "Hēlijs" Projektēšana 10 000 EUR (2024) <i>Būvniecība 100 000 EUR (2025)</i> <i>Autoruzraudzība 1000 EUR (2025)</i> <i>Būvuzraudzība 4000 EUR (2025)</i> KOPĀ 115 000 EUR	10 000	

			Mārupes novada jauniešu projektu iniciatīvu konkurss - 1 000 EUR (Mārupes novadā deklarētajiem jauniešiem, kā arī tiem, kas mācās Mārupes novada skolās, būs iespēja saņemt finansējumu līdz 250 EUR savas idejas īstenošanai)	1 000	
		LEADER/ 6300 EUR	ELFLA projekts "Piņķu jauniešu telpu labiekārtošana un aprīkojuma iegāde" 7 000 EUR (LEADER finansējums 90% jeb 6300 EUR, PB 10 % jeb 700 EUR un priekšfinansējums - 6 300 EUR)	7 000	
RV13 VIEDĀ PILSĒTVIDE					
34	Viedās infrastruktūras ierīkošana novadā		Sensoru uzstādīšana pie tūrisma objekta 1200 EUR	1 200	
RV 14 SABIEDRĪBAS LĪDZDARBĪBA					
35	Projektu konkursa "Mārupe - mūsu mājas" jaunu iniciatīvu realizēšana		1) 2024.gada projektu konkurss "Mārupe - mūsu mājas" - 30 000 EUR 2) Mārupe - mūsu mājas ietvaros 2023.gada apstiprinātais projekts "Lieldienas Skultē 2024" 2 500 EUR (pārējošais finansējums) KOPĀ: 32 500 EUR (2 500 EUR - pārējošais finansējums)	32 500	
36	Līdzdalības budžetēšanas ieviešana un īstenošana		Ieviests pašvaldības līdzdalības budžets, tā ietvaros uzsākti projekti infrastruktūras kategorijā		
			2023.gada apstiprinātais un pārējošais projekts: Babītes ezera dabas aizsardzības plāna (DAP) izstrāde. (Izstrādāts Babītes ezera DAP, lai nodrošinātu ezera pieejamību un apkārtnes attīstību - atbilstoši tam veiktu ezera krastu labiekārtošanu un padarītu ezeru pieejamu Mārupes novada iedzīvotājiem un tūristiem). KOPĀ: 120 000 EUR (70 000 EUR 2.prioritāte un 50 000 EUR 2025.gada, jo dabas plāns tiek izstrādāts divu gadu laikā)	0	70 000
			1) Nojume sporta parkā. Izbūvēt nojumi slidotavai un hokejam ziemā, skrituļošanai, velo braukšanai, futbolam, florbolam, basketbolam, velo polo un citām sporta un aktīvās atpūtas aktivitātēm vasarā Būvniecība: 94 000 EUR Projektēšana: 15 000 EUR Autoruzraudzība: 2000 EUR Būvuzraudzība: 5000 EUR KOPĀ: 116 000 EUR	250 000	

			<p>2) Stāvlaukuma sakārtošana Skultes ciemā. Labiekārtot stāvlaukums, lai nebūtu jānovieto mašīnas zaļajā zonā starp kokiem. Projektēšana, autoruzraudzība: 7 500 EUR Būvuzraudzība: 2 500 EUR Būvniecība: 50 000 EUR KOPĀ: 60 000 EUR</p>		
			<p>3) Publiski pieejamu pludmales volejbola laukumu izbūve Jaunmārupē. Būvniecība 27500EUR Projektēšana 5 000 EUR Autoruzraudzība 500EUR Būvuzraudzība 2000 EUR KOPĀ: 35 000 EUR</p>		
			<p>4) Kāpšanas sienas izveide Mārupes novadā Izmaksas: 4 000 EUR</p>		
			<p>5) Dzeramā ūdens brīvkrāns uz Mārupītes gatves promenādes Paskaidrojuma raksts 2 000 EUR Krāns: 3 000 EUR Būvniecība: 9 000 EUR Būvuzraudzība: 1 000 EUR KOPĀ: 15 000 EUR</p>		
			<p>6) Šūpoles bērniem ar īpašām vajadzībām Izmaksas: 10 000 EUR</p>		
			<p>7) Dabiskā pļava Mārupes pilsētas centrā Izmaksas: 3 500 EUR</p>		
			<p>8) Pārtikas skapis Izmaksas: 5 000 EUR</p>		
			<p>9) Galda spēles Mārupes bibliotēkā Izmaksas: 1500 EUR</p>		
RV15 SADARBĪBAS UN PRIVĀTĀS LĪDZDALĪBAS PROJEKTI					

37	C - 19 ceļa pārbūve		C-19 būvprojekts 38 866 EUR (1.prioritāte) Būvprojekta izstrāde 35 332 EUR (Līgums 1/4-2/238-2023 ar Transporbūvju konsultācijas, SIA) Autoruzraudzība 3 534 EUR 2024.gads - (līgums Nr. 1/4-2/239-2023 ar Transporbūvju konsultācijas, SIA) - būs nepieciešama pie būvniecības 2025. gadā <i>Būvniecība 2025.gads</i> KOPĀ: 38 866 EUR (pārejošais finansējums - 35 332 EUR, 2025.gadā - 3 534 EUR)	35 332	
38	Lielās ielas un Kantoru ielas krustojuma pārbūve	LVC/ 106 603	Luksafora objektu izbūve un Lielās ielas/Kantora ielas krustojuma pārbūve Projekts 33 136 EUR (pārejošā summa no 2022, Pašvaldības daļa) (Līguma kopējā summa 47 126 EUR, 13 990 EUR sedz LVC) Līgums noslēgts ar Vertex projekti, SIA; Latvijas Valsts ceļi, VSIA Būvniecība 300 000 EUR (PB - 210 000 EUR, LVC - 90 000 EUR) Būvuzraudzība 7500 EUR (PB - 5 250 EUR, LVC - 2 250 EUR) Autoruzraudzība - 1210 EUR kopējā līguma summa (PB - 847 EUR, 363 EUR sedz LVC). Līgums noslēgts ar Vertex projekti, SIA; Latvijas Valsts ceļi, VSIA KOPĀ: PB - 249 233 EUR (Pārejošais finansējums) LVC - 106 603 EUR	249 233	
39	Pļieņciema, Kantora ielas, Stīpnieku krustojuma pārbūve		Pļieņciema, Kantora ielas, Stīpnieku krustojuma būvprojekta izstrādes uzsākšana sadarbībā ar VSIA Latvijas Valsts ceļi	0	
40	Izglītības iestāžu pieejamības nodrošināšana		Finanšu un ekonomiskā aprēķina izstrāde jaunas izglītības iestādes būvniecībai - 50 000 EUR	50 000	

2.tabula

Mārupes novada pašvaldības ielu un ceļu pārbūve 2024.gadā

Nr.	Projekta nosaukums	2024.gada investīciju projekti	1.prioritāte	2.prioritāte
-----	--------------------	--------------------------------	--------------	--------------

	Ielu un ceļu infrastruktūras izbūve un pārbūve Mārupes novadā 2023. - 2025. gadam		7 395 258	3 563 044
I Ielu un ceļu infrastruktūras sakārtošana				
1	Gājēju pāreju, ātrumvaļņu un citu drošības pasākumu veikšana	<p>1) Gājēju pārejas ierīkošana Rīgas ielā regulējamā krustojumā ar Jūrmalas ielu ar gājēju ietves pievienojumu, Piņķos Autoruzraudzība - (1 694 EUR līg.04.04.2023. Nr.1/4-2/118-2023, SIA, 3C) pārejošais finansējums Būvdarbi (204 356 EUR līg. 09.10.2023. Nr. 1/4-2/479-2023 ar Certa Būve, SIA) - 149 406 EUR (pārejošais finansējums) Būvuzraugs - 5 298 EUR (līg. 11.10.2023. Nr. 1/4-2/484-2023 ar SIA ,C un TB) pārejošais finansējums KOPĀ: 156 398 EUR (pārejošais finansējums)</p>	156 398	
		<p>2) Skultes ciema gājēju pārejas pārceļšana LVC īpašumā (t.sk.apgaisojums) Gājēju ietves pārbūve/ izbūve. Būvprojekta izstrāde, būvdarbi. Autoruzraudzība 605 EUR (līgums Evolution Roud, SIA Nr. 1/4-2/101-2023) Būvdarbi 100 341 EUR (24.11.2023. līgums Nr.1/4-2/558-2023) Būvuzraudzība 2 723 EUR (29.11.2023. Līgums Nr. 1/4-2/582-2023) KOPĀ: 103 669 EUR</p>	103 669	
II Gājēju un veloceļu infrastruktūras sakārtošana				
MĀRUPES APKAIME				

2	Gājēju – velosipēdu ceļa izbūve Lielajā ielā no Daugavas ielas līdz Kantora ielai	<p>Gājēju / velosipēdu ceļa izbūves projekta izstrāde - Lielajā ielā no Daugavas ielas līdz Kantora ielai - (Garums – 2.3km, platums 2.50 – 3.00m) Projektēšana / autoruzraudzība: Lielā iela no Valsts reģionālā autoceļa P132 (Rīga – Jaunmārupe) līdz Valsts vietējam autoceļam V15 (Rīgas robeža – Silnieki – Puķulejas) - projektētais garums – 2 225m. Projektēšana 28.12.2023. līgums Nr. 1/4-2/654-2023 43 681 EUR Autruzraudzība 28.12.2023. līgums Nr. 1/4-2/655-2023 līguma summa 4 369 EUR (šo summu vajadzēs pie būvniecības) KOPĀ 2024.gadam 48 050 EUR (pārejošais finansējums 43 681 EUR, 2025.gadā 4 369 EUR)</p>	43 681	
3	Gājēju-velosipēdistu ceļa izbūve gar pašvaldības ceļu C – 30 “Vizmas- Vecais Mārupes ceļš” no Rožu ielas līdz Valsts autoceļam P132	<p>Gājēju-velosipēdistu ceļa izbūve gar pašvaldības ceļu C – 30 “Vizmas- Vecais Mārupes ceļš” no Rožu ielas līdz Valsts autoceļam P132 (garums - 0.532 m) Projektēšana 16 456 EUR (pārejošais finansējums) (27.11.2023. līgums Nr. 1/4-2/577-2023, Ceļu inženieri, SIA) Autoruzraudzība - 2469 (pārejošais finansējums) (27.11.2023. līgums Nr. 1/4-2/578-2023, Ceļu inženieri, SIA)) Būvniecība 250 000 EUR Būvuzraudzība 5000 EUR KOPĀ 2024.gadam: 273 925 EUR</p>	273 925	
4	Ventas ielas (posmā no Dzelzceļa ielas līdz Kronas ielai) gājēju celiņa un ielas pārbūve	<p>Gājēju celiņa izbūve Ventas ielas posmā no Kurmales līdz Dzelzceļa ielai - pārlīkt pie ietvēm Projektēšana 25 000 EUR (2024.gads) Autoruzraudzība 2500 EUR (2025.gads) Būvniecība 650 000 EUR (2025.gads) Būvuzraudzība 12 000 EUR (2025.gads) KOPĀ 2024.gadam 25 000 EUR</p>	25 000	
SPILVES APKAIME				

5	Gājēju – veloceļa un apgaismojuma izbūve Gravu ielas posmā no valsts vietējā autoceļa V10 Babītes stacija – Vārnukrogs līdz Žubīšu ielai, Spilvē	Izbūvēts apgaismots gājēju-veloceļa posms Gravu ielā, Spilvē, Babītes pagastā Autoruzraudzība - 242 EUR (līg.19.05.2023., Nr.1/4-2/199-2023, SIA Projekts EAE) pārejošais finansējums Būvdarbi - (23850 EUR līg.23.10.2023., Nr.1/4-2/503-2023, SIA Certa būve) - 3 734 EUR pārejošais finansējums Būvuzraudzība - 845 EUR (līg. 02.10.2023., Nr.1/4-2/464-2023) pārejošais finansējums KOPĀ 2024.gadam: 4 821 EUR (pārejošais finansējums)	4 821	
6	Gājēju ietves un apgaismojuma izbūve Kleistu ielas posmā no Klusās ielas līdz kalēju ielai, Mežāres	Gājēju ietves un apgaismojuma izbūve Kleistu ielas posmā no Klusās ielas līdz Kalēju ielai ~0.34km, Mežāres Būvniecības ieceres dokumentācijas izstrāde 15 989 EUR (noticis iepirkums, tiek gatavots lēmums, tad līgums, pārejošais) Autoruzraudzība - 1513 EUR (2.prioritāte) Būvdarbi - 200 000 EUR (2.prioritāte) Būvuzraudzība - 4000 EUR (2.prioritāte) KOPĀ: 221 501 EUR (15 989 EUR - pārejošais finansējums, 205 512 EUR - 2.prioritāte)	15 989	205 512
PIŅĶU APKAIME				
7	Gājēju - veloceļa un apgaismojuma izbūve starp Piņķu un Vīkuļu ciemiem	Gājēju - veloceļa un apgaismojuma izbūve starp Piņķu un Vīkuļu ciemiem, Babītes pagastā, ~2,2km Projektēšana - 34 727 EUR (līg.29.08.2023. Nr.1/4-2/386-2023 SIA BM-Projekts) - pārejošais finansējums - 24 309 EUR Autoruzraudzība-3 025 EUR (līg. 29.08.2023. Nr.1/4-2/387-2023, SIA BM-Projekts) - pārejošais finansējums Būvdarbi -1 200 000 EUR (2024.gads - 1 000 000EUR, 2025.gads - 200 000 EUR) Būvuzraudzība- 20 000 EUR (2024.gads - 15 000 EUR, 2025.gads - 5 000 EUR) KOPĀ: 1 247 334 EUR (pārejošais finansējums 27 334 EUR, 2024.gadam - 1 015 000 EUR, 2025.gads - 205 000 EUR)	1 042 334	
TĪRAINES APKAIME				
8	Gājēju ietves izbūve no Kungu ielas rotācijas apļa līdz "Pamp Track" trasei	Gājēju ietves no Kungu ielas rotācijas apļa līdz "Pamp Track" trasei projektēšana un izbūve Projektēšana/autoruzraudzība – 8 000 EUR (2024) Būvuzraudzība – 2 500 EUR (2025) Būvniecība – 30 000 EUR (2025) KOPĀ 2024.gads - 8 000 EUR	0	8 000

9	Gājēju ietves izbūve ar apgaismojumu gar dzelzceļu no Tīraines stacijas līdz gājēju pārejai Viskalnu ielas un Jelgavas ceļa krustojumā	Gājēju ietve ar apgaismojumu gar dzelzceļu no Tīraines stacijas līdz gājēju pārejai Viskalnu ielas un Jelgavas ceļa krustojumā ir 470-480m. Projektēšana 25 000 EUR	25 000	
10	Mārupītes gatves (posmā no Vecozolu ielas līdz Lapiņu dambim) brauktuves pārbūve un gājēju ceļiņa izbūve	Mārupītes gatves (posmā no Vecozolu ielas līdz Lapiņu dambim) brauktuves pārbūve un gājēju ceļiņa izbūve (garums - 1 206 m) Gājēju ietves projektēšana - 28 435 EUR (līgums Nr. 1/4-2/646-2023 ar SIA DDP) <i>Autoruzraudzība 2662 EUR (līgums Nr. 1/4-2/647-2023 ar SIA DDP) - nepieciešams pie būvniecības 2025.gadā</i> <i>Būvniecība 800 000 EUR (2025.gads)</i> <i>Būvuzraudzība 15 000 EUR (2025.gads)</i> KOPĀ 2024.gadam 28 534 EUR	28 435	
SKULTES APKAIME				
11	Gājēju ietves izbūve gar Aviācijas muzeju līdz skatu laukumam	Veikta ietves izbūve gar Aviācijas muzeju līdz skatu laukumam (400m) Projektēšana 15 000 EUR (2.prioritāte) Autoruzraudzība 2 500 EUR (2025) Būvniecība 250 000 EUR (2025) Būvuzraudzība 5 000 EUR (2025) KOPĀ 2024.gadam 15 000 EUR (2.prioritāte)	0	15 000
DZILNUCIEMA APKAIME				
12	Gājēju - velo posma izbūve C-26 Vecais Liepājas ceļš	Veikta gājēju-veloceļa posma izbūve C-26, Vecais Liepājas ceļš, Projektēšana 20 000 EUR (2024.gads) Autoruzraudzība 2500 EUR (2025.gads) Būvniecība 300 000 EUR (2025.gads) Būvuzraudzība 12 000 EUR (2025.gads) KOPĀ 2024.gadam 20 000 EUR	20 000	0
13	Gājēju pārejas un gājēju ietves izbūve starp Sēbruciemu un Dzilnuciemu	Gājēju - velosipēdistu ceļiņa izbūve a/c C-65, Dzilnuciems-Piņķi posmā no Sēbruciemu līdz Dzilnuciemam Būvprojekts - 40 983 EUR (līg. Nr. 1/4-2/562-2023 SIA 3C) - pārejošais; Autoruzraudzība - 4840 EUR (līg.1/4-2/564-2023 SIA 3C); Būvdarbi - 510 000 EUR (2.prioritāte) Būvuzraudzība - 18 000 EUR (2.prioritāte) KOPĀ: 573 823 EUR (2024.g.)	45 823	528 000

III Ielu un ceļu pārbūve				
MĀRUPES APKAIME				
14	Pededzes ielas pārbūve posmā no Daugavas ielas līdz Lielajai ielai (tai skaitā gājēju ietves izbūve)	<p>Pededzes ielas pārbūve posmā no Daugavas ielas līdz Rožleju ielai</p> <p>Projektēšana/autoruzraudzība 1. un 2. kārtā – 49 368 EUR (18.04.2023. noslēgts līgums Nr. 1/4-2/144-2023 ar BM-PROJEKTS - pārejošais finansējums – 34 558 EUR)</p> <p>Pededzes ielas 20 kV līnijas kabelizācijas projekts - 6 740 EUR (1.prioritāte)</p> <p>Autoruzraudzība 4840 EUR (līgums Nr. 1/4-2/145-2023) - 2024.gads</p> <p>1.kārta Pededzes ielas pārbūve posmā no Daugavas ielas līdz Rožleju ielai - Garums – 640 m. Būvniecība – 1 700 000 EUR (2024.gadā - 1 000 000 EUR, 2025.gadā - 700 000 EUR) Būvuzraudzība – 20 000 EUR (2024.gadā 15 000 EUR, 2025.gadā - 5 000 EUR) KOPĀ 2024.gadam 1 054 398 EUR (pārejošais finansējums 39 398 EUR)</p> <p>2.kārta Pededzes ielas pārbūve posmā no Rožleju ielas līdz Lielajai ielai - Garums – 660 m. Būvniecība - 1 300 000 EUR (2025.gads) Būvuzraudzība – 15 000 EUR (2025.gads)</p>	1 054 398	
15	Bašēnu ceļa pārbūve	<p>Pabeigta Bašēnu ceļa pārbūve:</p> <p>Būvniecība 2 092 288 EUR (2023.gads - 1 892 288 EUR, 2024.gads 284 437 EUR - pārejošais finansējums) - līgums noslēgts ar Ceļu būvniecības sabiedrība "IGATE" SIA, nr. 1/4-2/237-2023</p> <p>Būvuzraudzība (17 045 EUR līgums noslēgts ar PRO VIA, SIA, nr. 1/4-2/243-2022) - 5 521 EUR - pārejošais finansējums</p> <p>Autoruzraudzība (3025 EUR pārejošais finansējums - līgums noslēgts ar SIA "BM-projekts") - 2 500 EUR - pārejošais finansējums</p> <p>KOPĀ pārejošais finansējums 2024.gadam: 292 458 EUR</p>	292 458	
TĒRIŅU APKAIME				
16	Zeltiņu ielas pārbūve (posmā no Lielās ielas līdz Stīpnieku ceļam V-15)	<p>Zeltiņu ielas pārbūve (posmā no Lielās ielas līdz Stīpnieku ceļam V-15), kas ietver meliorācijas pārbūvi un luksafora izbūvi</p> <p>Projektēšana - 80 000 EUR</p>	80 000	
TĪRAINES APKAIME				

17	Vecozolu ielas seguma atjaunošana posmā no Jelgavas ceļa līdz autobusu galapunktam	Veikta Vecozolu ielas pārbūve posmā no Jelgavas ceļa līdz Mārupītes gatvei 1.60 km, Projektēšana 40 000 EUR (2024. g. 2.prioritāte) Būvniecība dalot kārtās 1 200 000 EUR (2023-2026) Autoruzraudzība 4000 EUR (2025) Būvuzraudzība 13 000 EUR (2025) KOPĀ 2024.gadam 40 000 EUR (2.prioritāte)	0	40 000
18	Kungu ielas pagarinājuma izbūve	Kungu ielas pagarinājuma izbūve posmā no Viskalnu ielas līdz Vecozolu ielas, tai skaitā stāvvietas (PII projekta ievaros ceļu daļa) 1. kārtā ielas izbūve un stāvlaukums 1 284 406 EUR (2024.gads - 1 014 508 EUR, 2025.gads - 269 898 EUR) Autoruzraudzība 4000 EUR (2024.gads - 3 000 EUR, 2025.gads - 1 000 EUR) Būvuzraudzība 13 000 EUR (2024.gads - 10 000 EUR, 2025.gads - 3 000 EUR) KOPĀ: 1 301 406 EUR (2024.gadam - 1 027 508 EUR, 2025.gads - 273 898 EUR)	1 025 024	
JAUNMĀRUPES APKAIME				
19	Mazcenu alejas pārbūve (posmā no A5 līdz Mārupes mūzikas un mākslas skolai)	1)Seguma atjaunošanai Mazcenu alejas posmam no Meža ielas līdz Ošu ielai ar autobusu apgriešanās laukuma, pieturvietas un auto stāvlaukuma izbūvi pie mūzikas un mākslas skolas Jaunmārupē, Mārupes pagastā, Mārupes novadā” Autoruzraudzība 2420 EUR (līgums Nr. 1/4-2/127-2023) Būvniecība 1 775 303 EUR (2024.gads - 1 131 285 EUR, 2025.gads - 644 018 EUR) Būvuzraudzība 40 000 EUR (2024.gads - 30 000 EUR, 2025.gads - 10 000 EUR) KOPĀ 1 817 723 EUR (2024.gads - 1 163 705 EUR, 2025.gads 654 018 EUR)	1 163 705	
		2) Seguma atjaunošana Mazcenu alejas posmam no Švarcenieku Muižas līdz Meža ielai Autoruzraudzība 1 815 EUR (līgums Nr. 1/4-2/77-2023) Būvniecība 1 159 156 EUR (Līgums Nr. 1/4-2/579-2023 ar SIA "Baltijas BŪVE") Būvuzraudzība 30 000 EUR KOPĀ 2024.gadam 1 190 971 EUR	1 190 971	
20	Piekļuves ceļa izbūve projektējamajai katlu mājai Mazcenu aleja 37	Piekļuves ceļa izbūve projektējamajai katlu mājai Mazcenu aleja 37 Autoruzraudzība – 1694 EUR 02.11.2023. līgums Nr. 1/4-2/533-2023- Ceļu inženieri, SIA Būvdarbi (ar šķembu segumu) – 190 483 EUR 24.10.2023. līguma Nr. 1/4-2/510-2023 pārejošā summa KOPĀ: 191 983 EUR	192 177	

21	Ozolu ielas pārbūve (posmā no Loka ceļa līdz Ziedkalnu ielai)	Ozolu ielas pārbūve posmā no Loka ceļa līdz Ziedkalnu ielai Autoruzraudzība ~ 2178 EUR Būvniecība 2 448 354 EUR Būvuzraudzība 50 000 EUR KOPĀ: 2 500 532 EUR		2 500 532
PIŅĶU APKAIME				
23	Tilta pār Neriņu un a/c C-30, Vīkuļi-Egļuciems posma pārbūve Vīkuļos(~0,42km)	Tilta pār Neriņu un a/c C-30, Vīkuļi-Egļuciems posma pārbūve Vīkuļos(~0,42km); Projektēšana (pārejošais) - 35 000 EUR (2.prioritāte) <i>Autoruzraudzība - 3000 EUR (2025)</i> <i>Būvdarbi - 350 000 EUR (2025)</i> <i>Būvuzraudzība - 9000 EUR (2025)</i> KOPĀ: 397 000 EUR (2024.gadam 35 000 EUR - 2.prioritāte)		35 000
24	Saules ielas pievienojuma izbūve Skolas ielai gar Babītes vidusskolas stadionu	Saules ielas pievienojums Skolas ielai, Piņķi, Babītes pagastā, ~0,27 km; Jauna projektēšana - 25 000 EUR (2024.g.) <i>Autoruzraudzība - 3000 EUR (2025)</i> <i>Būvdarbi - 300 000 EUR (2025)</i> <i>Būvuzraudzība - 9000 EUR (2025)</i> KOPĀ: 337 000 EUR (2024.gadam - 25 000 EUR)	25 000	
BABĪTES APKAIME				
25	Babītes ielas posma seguma atjaunošana (posmā no Rožu ielas līdz Rīgas robežai)	Babītes ielas posma seguma atjaunošana posmā no Rožu ielas līdz Rīgas robežai, 0,60km Būvdarbi 178 000 EUR Autoruzraudzība - 800 EUR Būvuzraudzība - 5200 EUR Kopā 184 000 EUR (2.prioritāte)		184 000
26	Piebraucamās ielas posma (pie Mētrām) no Sila ielas pārbūve	Piebraucamās ielas posma (pie "Mētrām"~ 0,24km) no Sila ielas, Babītē, Babītes pagastā pārbūve Jauna projektēšana- 12 000 EUR (2024.g.) <i>Būvdarbi 180 000 EUR (2025)</i> <i>Autoruzraudzība - 1500 EUR (2025)</i> <i>Būvuzraudzība - 5000 EUR (2025)</i> KOPĀ 2024.gadam - 12 000 EUR		12 000
SILVES APKAIME				

27	Kleistu ielas atjaunošana	<p>Kleistu ielas atjaunošana Babītes pagastā, Mārupes novadā, 1. kārta</p> <p><u>1. kārta:</u> Būvdarbi- 556 850 EUR (18.12.2023. līgums Nr. 1/4-2/627-2023, Igate, SIA) Autoruzraudzība - 1600 EUR (līg.22.03.2023. Nr.1/4-2/88-2023 SIA PRO VIA) Būvuzraudzība - 18 000 EUR KOPĀ 1. kārta: 586 450 EUR (2024);</p> <p><u>2. kārta:</u> Būvdarbi - 274495 EUR (2025) Būvuzraudzība - 10 000 EUR (2025) Autoruzraudzība - 820 EUR (līg.22.03.2023. Nr.1/4-2/88-2023 SIA PRO VIA) (2025) KOPĀ 1. un 2. kārta: 871 765 EUR</p>	586 450	
28	Gravu ielas paplašināšana	<p>Gravu ielas posma pārbūve (brauktuves paplašināšana, grāvja aizstāšana ar kolektoru), Spilve, Babītes pagastā, ~1 km</p> <p>Jauna projektēšana - 35 000 EUR (2.prioritāte) Būvdarbi - 600 000 EUR (2025) KOPĀ 2024.gadam 35 000 EUR (2.prioritāte)</p>		35 000

Mārupes novada pašvaldības ielu apgaismojuma izbūve 2024.gadā

Nr.	Projekta nosaukums	2024.gada investīciju projekti	1.prioritāte	2.prioritāte
			400 466	190 355
1	C-BOX un C NODE iegāde un uzstādīšana ielu apgaismojumam Skultes iela (15gab.), Stūnīšu iela (5gab.), Mauriņu iela (8gab.), Paleju iela (20gab.), Viršu iela (15gab.), Dzilnuciema iela (15gab.), Mazcenu alejā (15gab.), (kopā 93 gab.C-NODE un 5gab. C-BOX.) un C-BOX iekārtu uzstādīšana	1) C-BOX un C NODE iegāde un uzstādīšana: Pārejošais finansējums 7300 EUR (15.05.2020. līgums Nr. 1/4-2/121-2020) Papildus nepieciešams 5280 EUR 2) C-BOX iekārtu (25gab.) uzstādīšana ielu apgaismojuma AVS sadalnēs - 10 000 EUR KOPĀ: 22 580 EUR (7 300 EUR pārejošais finansējums)	22 580	
2	Skultes ciemata daudzdzīvokļu māju jaunu elektropieslēgumu izbūve. AS"Sadales tīkls" izsniegtie tehniskie noteikumi pieslēgumiem ar vienu elektroenerģijas uzskaites skaitītāju visai mājai.	Skultes ciemata daudzdzīvokļu māju jaunu elektropieslēgumu izbūve Projektēšana - 17 424 EUR (3 848 EUR - pārejošais finansējums) Izbūve 136 887 EUR Kopā: 140 735 EUR	140 735	
3	Tīraines ciemata daudzdzīvokļu māju jaunu elektropieslēgumu izbūve. AS"Sadales tīkls" izsniegtie tehniskie noteikumi pieslēgumiem ar vienu elektroenerģijas uzskaites skaitītāju visai mājai.	Tīraines ciemata daudzdzīvokļu māju jaunu elektropieslēgumu izbūve Izbūve 45 974 EUR	45 974	
MĀRUPES APKAIME				

4	Veikta apgaismojuma izbūve Mauriņu ielas posma (330m) no Ventas ielas līdz Trenču ielai.	Veikta apgaismojuma izbūve Mauriņu ielas posma (330m) no Ventas ielas līdz Trenču ielai Projektēšana 2118 EUR (31.07.2023. Līgums Nr.1/4-2/345-2023) - pārejošais finansējums Būvniecība 20 000 EUR Autoruzraudzība 100 EUR Kopā: 22 218 EUR	22 218	
5	Veikta apgaismojuma izbūve Mārupītes gatves posma (300m) no esošā apgaismojuma balsta līdz Lapiņu dambim.	Veikta apgaismojuma izbūve Mārupītes gatves posma (300m) no esošā apgaismojuma balsta līdz Lapiņu dambim Projektēšana 2 105 EUR (līgums Nr.1/4-2/345-2023 no 31.07.2023) - pārejošais finansējums Būvniecība 22 000 EUR Autoruzraudzība 100 EUR Kopā: 22 205 EUR	22 205	
TĒRIŅU APKAIME				
6	Veikti projektēšanas darbi Palejas ielas posma no esošās apgaismojuma līnijas pie Sņiķeru ielas līdz Meldriņu ielai apgaismojuma izbūvei.	Veikta apgaismojuma izbūve Palejas ielas posma no esošās apgaismojuma līnijas pie Sņiķeru ielas līdz Meldriņu ielai apgaismojuma izbūvei Projektēšana - 3049 EUR (31.07.2023 Līgums Nr.1/4-2/345-2023) - pārejošais finansējums Būvniecība 24 000 EUR Autoruzraudzība 100 EUR Kopā: 27 149 EUR	27 149	
7	Veikta Ziedleju ielas posma no Daibes līdz Vārpu ielai un Vārpu ielas posma no Ziedleju līdz Lielai ielai apgaismojuma izbūve	Ziedleju ielas posms no Daibes līdz Vārpu ielai un Vārpu ielas posms no Ziedleju līdz Lielai ielai apgaismojuma (1000m) Projektēšana 3500 EUR Būvniecība 50 000 EUR (2025) Autoruzraudzība 250 EUR (2025) KOPĀ: 3 500 EUR	3 500	
TĪRAINES APKAIME				

8	Veikta apgaismojuma izbūve Stūnīšu ielas posma (150m) no Lapiņu dambja līdz Olaines novada robežai.	Veikta apgaismojuma izbūve Stūnīšu ielas posma (150m) no Lapiņu dambja līdz Olaines novada robežai Projektēšana 1319 EUR (līgums Nr.1/4-2/345-2023 no 31.07.2023.) -pārejošais finansējums Būvniecība 10 000 EUR Autoruzraudzība 70 EUR Kopā: 11 389 EUR	1 319	10 070
9	Veikti projektēšanas darbi un izbūvēts Viršu ielas apgaismojums posmā no Jelgavas ceļa gar daudzdzīvokļu mājām Nr.1, Nr.2, Nr3, Nr.4, Nr.5, Nr.15.	Veikta apgaismojuma izbūve Viršu ielas apgaismojums posmā no Jelgavas ceļa gar daudzdzīvokļu mājām Nr.1, Nr.2, Nr3, Nr.4, Nr.5, Nr.15. Projektēšana 2759 EUR (līgums Nr.1/4-2/345-2023 no 31.07.2023.) - pārejošais finansējums Būvniecība 22 000 EUR Autoruzraudzība 80 EUR Kopā: 24 839 EUR	24 839	
10	Tiraines BMX parka “pump track” plānotā gājēju celiņa apgaismojuma projektēšana un izbūve	Tiraines BMX parka “pump track” plānotā gājēju celiņa apgaismojuma projektēšana un izbūve - 5 000 EUR	0	5 000
JAUNMĀRUPES APKAIME				
11	Veikta apgaismojuma izbūve Mazcenu alejas posma (500m) no Mazcenu alejas 3 (Jaunmārupes pamatskola) gar Dabas parku līdz Mazcenu alejas daudzdzīvokļu mājām Nr.13, Nr.23, Nr.29.	Veikta apgaismojuma izbūve azcenu alejas posma (500m) no Mazcenu alejas 3 (Jaunmārupes pamatskola) gar Dabas parku līdz Mazcenu alejas daudzdzīvokļu mājām Nr.13, Nr.23, Nr.29 Projektēšana 2904 EUR (līgums Nr.1/4-2/344-2023 no 31.07.2023.) - pārejošais finansējums Būvniecība 26 000 EUR Autoruzraudzība 130 EUR Kopā 29 034 EUR	29 034	
SKULTES APKAIME				

12	Veikta apgaismojuma izbūve Skultes ielas posmā (500m) no īpašuma Skulte iela 1 līdz lidostas skatu laukumam	Veikta apgaismojuma izbūve Skultes ielas posmā (500m) no īpašuma Skulte iela 1 līdz lidostas skatu laukumam Projektēšana 2759 EUR (līgums Nr.1/4-2/344-2023 no 31.07.2023.) - pārejošais finansējums Būvniecība 22 000 EUR (šo uz 2.prioritāte) Autoruzraudzība 110 EUR Kopā 24 869 EUR	2 759	22 110
13	Veikta Skultes ielas posma no Skultes iela 32 gar mājām Skultes iela 10, 11, gar Skultes sākumskolu Skultes iela 25 pašvaldības īpašuma Skultes iela 23 (pirts telpas) apgaismojuma izbūve	Skultes ielas posma no Skultes iela 32 gar mājām Skultes iela 10, 11, gar Skultes sākumskolu Skultes iela 25 pašvaldības īpašuma Skultes iela 23 (pirts telpas) apgaismojuma projektēšana (500m) Projektēšana 2500 EUR Būvniecība - 17 000 EUR Autoruzraudzība - 85 EUR Kopā 19 585 EUR	19 585	
BABĪTES APKAIME				
14	Veikta apgaismojuma izbūve ceļam uz Dižbārdiem 1.12 km.	Veikta apgaismojuma izbūve ceļam uz Dižbārdiem 1.12 km Projektēšana 5264 EUR (līgums Nr.1/4-2/344-2023 no 31.07.2023.) - pārejošais finansējums Būvniecība 67 500 EUR Autorsuzraudzība 300 EUR Jauna AS"Sadales tīkls" elektropieslēguma projektēšana un izbūve - 5000 EUR KOPĀ: 78 064 EUR (pārejošais finansējums 5 264 EUR)	5 264	72 800
DZILNUCIEMA APKAIME				
15	Veikta apgaismojuma izbūve Dzilnuciema ceļam (420m).	Veikta apgaismojuma izbūve Dzilnuciema ceļam (420m)- Projektēšana 2771 EUR (līgums Nr.1/4-2/344-2023 no 31.07.2023.) - pārejošais finansējums būvniecība 20 500 EUR autoruzraudzība 100 EUR Kopā 23 371 EUR	23 271	

16	Veikta apgaismojuma izbūve Lapsu ceļam 1.56 km.	<p>Veikta apgaismojuma izbūve Lapsu ceļam 1.56 km Projektēšana 6534 EUR (līgums Nr.1/4-2/344-2023 no 31.07.2023.) pārejošais finansējums Būvniecība 75 000 EUR Autoruzraudzība 375 EUR Jauna AS"Sadales tīkls" elektropieslēguma projektēšana un izbūve - 5000 EUR. Kopā 86 909 EUR</p>	6 534	80 375
SALAS APKAIME				
17	Veikta Gātes ceļa C-108 apgaismojuma izbūve	<p>Gātes ceļš C-108 veikta apgaismojuma izbūve 2 km projektēšana 3500 EUR <i>būvniecība 95 000 EUR (2025)</i> <i>autoruzraudzība 400 EUR (2025)</i> Kopā 98 900 EUR</p>	3 500	

Mārupes novada pašvaldības meliorācijas sistēmu pārbūve 2024.gadā

Nr.	Projekta nosaukums	2024.gada investīciju projekti	1.prioritāte	2.prioritāte
			664 185	542 000
1	Sūkņu stacijas izbūve uz Pašvaldības nozīmes koplietošanas ūdens notekas Nr 41312:P:2 (novietojums tiek precizēts)	Sūkņu stacijas izbūve uz Pašvaldības nozīmes koplietošanas ūdens notekas Nr 41312:P:2 <i>Projekta izstrāde 15 000 EUR (2025)</i> <i>Būvuzraudzība 4 000 EUR (2025)</i> <i>Būvniecība 100 000 EUR (2025)</i> <i>Kopā: 119 000 EUR (2025)</i> Zemes iegāde 30 000 EUR (2024)	30000	
2	Rožu ielas Babītē lietusūdens kanalizācijas pārbūve (novietojums pie dzelzceļa pretī Babītes stacijai)	Rožu ielas Babītē lietus kanalizācijas pārbūve Būvprojekta izstrāde 5 000 EUR Būvuzraudzība 3 000 EUR Būvniecība 50 000 EUR Kopā: 58 000 EUR	5000	53 000
3	Notekas 41312:4 posma piketi 06/40-11/80 pārbūve, aizvietojo ar liela izmēra kolektoru. (novietojums gar Paleju ielu.)	Notekas 41312:4 posma (Palejas ielas posms) piketi 06/40-11/80 pārbūve, aizvietojo ar liela izmēra kolektoru. Projektēšana 5 000 EUR Būvuzraudzība 7 000 EUR Būvniecība 1.kārta 90 000 EUR 2.kārta 90 000 EUR Kopā: 192 000 EUR	5000	187 000
4	Notekas 41312:7 posma piketi 00/00-15/05, 1.505km pārbūve. (novietojums gar Lapiņu dambi Tīrainē)	Notekas 41312:7 posma piketi 00/00-15/05, 1.505km pārbūve. Projektēšana 4 526 EUR (27.12.2023. līgums Nr. 1/4-2/648-2023, AL MELIOR, SIA) Būvuzraudzība 3 000 EUR Būvdarbi 45 000 EUR Kopā: 52 526 EUR	52526	

5	Notekas 3812223:P:26 posma pik. 39/00-56/90 1,79km pārbūve (novietojums gar Bieriņu purvu , turpinājums paralēli Zeltiņu ielai gar Bieriņu purva malu)	Notekas 3812223:P:26 posma pik. 39/00-56/90 1,79km pārbūve Projektēšana 5 276 EUR (27.12.2023. līgums Nr. 1/4-2/648-2023, AL MELIOR, SIA) Būvuzraudzība 2 500 EUR Būvniecība 55 000 EUR Kopā: 62 776 EUR	62776	
6	Notekas 3812223:P:85 pik. 00/00-05/94, 0.594km pārbūve. (novietojums sākas no Lībiešu ielas, šķērso Lielās ielas D galu)	Notekas 3812223:P:85 pik. 00/00-05/94, 0.594km pārbūve. Projektēšana 3 000 EUR Būvuzraudzība 2 000 EUR Būvniecība 30 000 EUR Kopā: 35 000 EUR	3000	35 000
7	Zeltiņu un Liliju ielas krustojuma caurtekas pārbūve	Zeltiņu un Liliju ielas krustojuma caurtekas pārbūve Projektēšana 1 967 EUR (27.12.2023. līgums Nr. 1/4-2/648-2023, AL MELIOR, SIA) Būvuzraudzība 2 000 EUR Būvniecība 24 000 EUR Kopā: 27 967 EUR	27967	
8	Liliju ielas posma drenāžas ierīkošana (novietojums Liliju un Pededzes ielas krustojums)	Liliju ielas posma drenāžas ierīkošana Projektēšana 6 000 EUR Būvuzraudzība 2 000 EUR Būvniecība 27 000 EUR Kopā: 35 000 EUR	6000	35 000
9	Upesgrīvas ielas posma drenāžas ierīkošana (novietojums no Palejas ielas krustojuma līdz Rīgas valstspilsētas robežai)	Upesgrīvas ielas posma drenāžas ierīkošana Projektēšana 6 000 EUR Būvuzraudzība 2 000 EUR Būvniecība 30 000 EUR Kopā: 38 000 EUR	6000	32 000
10	Liela izmēra, kolektora pārbūve un Sūkņu stacijas izbūve. Kolektora garums 0.650km un Sūkņu stacijas izbūve. Jaunmārupē (novietojums gar Kastaņu, Bērzu un Priežu ielām līdz Rudzu ielai, noteku 3812223:P:75; 3812223:P:58 un 3812223:P:91 ūdeņu uztveršanai un piespiedu ievadīšanai Neriņā)	Liela izmēra, kolektora pārbūve un Sūkņu stacijas izbūve. Projektēšana 15 000 EUR (1.prioritāte) Būvuzraudzība 8 000 EUR (1.prioritāte) Būvniecība: Sūkņu stacija pie Neriņas 80 000 EUR (1.prioritāte) 1.kārtas būvdarbi - 105 000 EUR (1.prioritāte) Neriņa-Ozolu iela 140 000 EUR Ozolu iela-Rudzu iela 160 000 EUR Kopā 2024.gadam: 208 000 EUR	208000	200 000

11	Mārupes novada, Mārupes pagasta, Dzintaru ielas posma meliorācijas drenāžas sistēmas pārbūve 2.kārta	Dzintaru ielas posma meliorācijas drenāžas sistēmas pārbūve 2.kārta , t.sk. Būvdarbi 63 793 EUR (14.11.2023. līgums Nr. 1/4-2/549-2023, Bauskas meliorācija, SIA) Būvuzraudzība 2 965 EUR (24.11.2023. līgums Nr. 1/4-2/573-2023, Keiser Truck, SIA) Kopā: 66 758 EUR (pārejošais finansējums)	66758	
12	Mārupes novada pašvaldības nozīmes koplietošanas ūdensnotekas 3812223:34 (piketi 4/00-19/11) posma 1,51 km pārbūve	Mārupes novada pašvaldības nozīmes koplietošanas ūdensnotekas 3812223:34 (piketi 4/00-19/11) posma 1,51 km pārbūve Būvdarbi 169 317 EUR (11.07.2023. līgums Nr. 1/4-2/319-2023, Bauskas meliorācija, SIA) Būvuzraudzība 3 086 EUR (27.07.2023. līgums Nr. 1/4-2/343-2023, Keiser Truck, SIA, SIA) Būvprojekta izmaiņas 3 630 EUR Būvdarbu sadārdzinājums 15 125 EUR Kopā: 191 158 EUR (pārejošais finansējums)	191158	

6.pielikums
Mārupes novada pašvaldības
2024.gada 31.janvāra
Saistošajiem noteikumiem Nr.2/2024

Mārupes novada pašvaldības ilgtermiņa saistības 2024. gadā

					Pārskats par saistību apmēru									
													KODI	
Pašvaldības nosaukums Mārupes novads													90000012	
Iestādes nosaukums Mārupes novada pašvaldība													827	
Pārskata gads													2024	
Pārskata mēnesis														
													(euro)	
Kods/ Uzskaites konts	Aizdevējs	Institucionālā sektora klasifikācijas kods	Mērķis	Līguma noslēgšanas datums	Saistību apmērs									
					2024	2025	2026	2027	2028	2029	2030	turpmāka gados	pavisam (1.+2.+3.+ 4.+ 5+.6.+7.+8 .)	
A	B	C	D	E	1	2	3	4	5	6	7	8	9	
	Aizņēmumi													
03	Valsts kase	S13 01 00	A2/1/04/756; Jaunmārupes sākumskola un PII P-74/2004	13.05.2004	36 078	0	0	0	0	0	0	0	36 078	
04	Valsts kase	S13 01 00	A2/1/05/27; Jaunmārupes sākumskola un PII P-8/2005	21.01.2005	52 026	12 547	0	0	0	0	0	0	64 573	
04	Valsts kase	S13 01 00	A2/1/07/273; Sporta zāles celtniecībai P- 172/2007	05.06.2007	43 200	41 637	20 189	0	0	0	0	0	105 026	

04	Valsts kase	S13 01 00	A2/1/12/315; Kohēzijas fonda projekta "Ūdenssaimniecības pakalpojumu attīstība Babītē" īstenošanai P-205/2012	28.06.2012	101 492	97 203	94 198	91 191	88 216	85 174	82 169	117 635	757 278
04	Valsts kase	S13 01 00	A2/1/14/134; Pašvaldības ēkas Jaunmārupē rekonstrukcija 1.kārta P-66/2014	14.03.2014	89 073	86 070	83 545	81 019	78 533	75 965	73 441	221 275	788 920
04	Valsts kase	S13 01 00	A2/1/14/585; Mārupes pamatskolas rekonstrukcija P-404/2014	06.08.2014	181 666	172 695	167 476	162 255	157 101	151 808	146 589	310 790	1 450 379
04	Valsts kase	S13 01 00	A2/1/15/44; Pašvaldības ēkas Jaunmārupē rekonstrukcija 1.kārta P-24/2015	17.02.2015	250 277	243 439	236 502	229 561	222 748	215 673	208 737	809 707	2 416 644
04	Valsts kase	S13 01 00	A2/1/15/159; Pašvaldības ēkas Pērses ielā 16A Mārupē rekonstrukcija par pašvaldības pirmsskolas izglītības iestādi P-92/2015	08.04.2015	79 206	77 098	74 916	72 734	70 593	68 367	66 185	270 780	779 878
04	Valsts kase	S13 01 00	A2/1/15/247; Mārupes komunālie pakalpojumi AS pamatkapitāla palielināšanai KF projekta (Nr.3.DP/3.5.1.1.0/15/IPI A/VARAM/004) "Ūdenssaimniecības pakalpojumu attīstība Mārupē, III kārta" īstenošanai P-162/2015	06.05.2015	30 147	29 159	28 334	27 509	26 699	25 857	25 032	102 430	295 169

04	Valsts kase	S13 01 00	A2/1/15/246; Mārupes komunālie pakalpojumi AS pamatkapitāla palielināšanai KF projekta (Nr.3.DP/3.5.1.1.0/12/IPI A/VARAM/015) "Ūdenssaimniecības pakalpojumu attīstība Mārupē, II kārtā" īstenošanai P-161/2015	06.05.2015	186 425	180 315	175 213	170 108	165 101	159 894	154 793	633 403	1 825 252
04	Valsts kase	S13 01 00	A2/1/15/451; Pirmsskolas izglītības iestādes Rožu ielā 35,Mārupē būvniecība P-309/2015	12.08.2015	332 642	315 856	306 982	298 102	289 399	280 337	271 463	1 168 218	3 262 998
04	Valsts kase	S13 01 00	A2/1/17/195; Jaunmārupes pamatsskolas stadiona būvniecība P-116/2017	12.04.2017	145 924	142 056	138 252	134 445	130 733	126 830	123 026	706 890	1 648 156
04	Valsts kase	S13 01 00	A2/1/17/358; Mārupes komunālie pakalpojumi AS pamatkapitāla palielināšanai KF projekta (Nr.5.3.1.0/16/I/003) "Ūdenssaimniecības pakalpojumu attīstība Mārupē,IV kārtā" īstenošanai P-239/2017	31.05.2017	142 608	137 311	133 634	129 955	126 366	122 594	118 917	683 357	1 594 743
04	Valsts kase	S13 01 00	A2/1/17/594; Lambertu ielas pārbūve P-446/2017	10.08.2017	9 743	9 267	9 020	8 773	8 533	8 280	8 033	47 781	109 431
04	Valsts kase	S13 01 00	A2/1/17/730; Līdzfinansējuma nodrošināšanai ERAF projekta	20.09.2017	18 668	17 509	17 043	16 577	16 123	15 645	15 179	90 290	207 034

			(Nr.3.3.1.0/16/I/016) "Uzņēmējdarbības attīstībai nepieciešamās infrastruktūras attīstība Mārupes novadā" īstenošanai P-579/2017										
04	Valsts kase	S13 01 00	A2/1/17/729; Mārupes vidusskolas stadiona būvniecība P-580/2017	06.10.2017	131 298	123 145	119 870	116 592	113 397	110 034	106 759	635 043	1 456 138
04	Valsts kase	S13 01 00	A2/1/17/757; Projekta "Babītes vidusskolas pārbūve" īstenošanai P- 584/2017	11.10.2017	465 691	439 436	425 954	412 463	399 129	385 472	371 990	618 631	3 518 768
04	Valsts kase	S13 01 00	A2/1/18/209; Skultes dabas un atpūtas parks ELFLA projekts 17-04- AL04-019.2202-000001, P-176/2018	07.05.2018	6 905	6 650	6 415	6 180	2 992	0	0	0	29 143
04	Valsts kase	S13 01 00	A2/1/18/337; ERAF projekts (Nr.3.3.1.0/16/I/016) "Uzņēmējdarbības attīstībai nepieciešamās infrastruktūras attīstība Mārupes novadā" īstenošanai P-286/2018	15.06.2018	13 641	13 157	12 814	12 470	12 136	11 783	11 440	74 877	162 319
04	Valsts kase	S13 01 00	A2/1/18/409; ERAF projekta (Nr.8.1.2.0/17/I/006) Mārupes vidusskolas mācību vides uzlabošana īstenošanai P-346/2018	04.07.2018	38 245	36 445	35 495	34 544	33 619	32 641	31 690	207 416	450 094

04	Valsts kase	S13 01 00	A2/1/19/166; Druvas ielas, Dikļu ielas un Jaunzemu ielas pārbūve Mārupē P-64/2019	21.05.2019	88 612	85 435	82 523	79 610	76 705	37 131	0	0	450 015
04	Valsts kase	S13 01 00	A2/1/19/165; Mārupes pamatskolas pārbūves būvprojekta izstrāde, būvdarbi un autorizraudzība P-100/2019	21.05.2019	782 367	758 034	738 768	719 488	700 789	680 916	661 649	4 846 161	9 888 173
04	Valsts kase	S13 01 00	A2/1/19/164; Paleju ielas pārbūve Mārupē P-65/2019	21.05.2019	22 496	21 690	20 951	20 211	19 474	9 427	0	0	114 248
04	Valsts kase	S13 01 00	A2/1/19/163; Rožkalnu ielas pārbūve Mārupē P-66/2019	21.05.2019	27 048	26 078	25 189	24 300	23 413	11 334	0	0	137 363
04	Valsts kase	S13 01 00	A2/1/19/174; Mārupes pamatskolas moduļu tipa būves būvprojekta izstrāde, būvdarbi un autorizraudzība P-120/2019	22.05.2019	34 401	33 326	32 479	31 631	30 809	29 935	29 088	213 071	434 740
04	Valsts kase	S13 01 00	A2/1/19/205; Jaunmārupes pamatskolas moduļu tipa būves būvprojektu izstrāde, būvdarbi un autorizraudzība P-140/2019	05.06.2019	41 746	40 269	39 245	38 221	37 228	36 172	35 149	257 462	525 493
04	Valsts kase	S13 01 00	A2/1/20/368; Pirmsskolas izglītības iestādes būvniecība Mārupes novada Jaunmārupes ciemā P-160/2020	01.07.2020	442 119	420 427	409 075	397 715	386 729	374 988	363 636	2 888 941	5 683 630

04	Valsts kase	S13 01 00	A2/1/20/764; Projekta "Veloceliņa Rīga-Jūrmala posma atjaunošana Babītes novada teritorijā" īstenošanai P-405/2020	19.08.2020	43 580	5 545	0	0	0	0	0	0	49 124
04	Valsts kase	S13 01 00	A2/1/21/237; Proj. "Kungu ielas izbūve (no Viskalnu ielas līdz Lapiņu dambim)" īstenošanai P-154/2021	27.05.2021	39 199	37 710	36 648	35 586	34 547	33 460	32 399	159 213	408 762
04	Valsts kase	S13 01 00	A2/1/2021/340; projekta "Mārupes mūzikas un mākslas skolas esošo telpu pārbūve un piebūves būvniecība" īstenošanai P-232/2021	28.06.2021	458 714	437 351	426 331	415 304	404 670	393 243	382 224	3 348 704	6 266 541
04	Valsts kase	S13 01 00	A2/1/2021/339; projekta "Jaunmārupes pamatskolas iekštelpu pārbūve" īstenošanai P-233/2021	28.06.2021	14 784	14 096	13 741	13 385	13 042	12 674	12 319	107 928	201 969
09	Valsts kase	S13 01 00	A2/1/21/381; projekta "Mārupes novada administratīvā centra labiekārtošana" īstenošanai P-262/2021	07.07.2021	42 324	40 258	39 116	37 973	36 855	35 686	34 544	169 601	436 358

09	Valsts kase	S13 01 00	A2/1/21/448; projekta "Gājēju ietves un apgaismojuma izbūve Kleistu ielas posmā no Stropu ielas līdz Alstu ielai, Spilvē, Babītes pagastā, Babītes novadā" īstenošanai P-329/2021	02.08.2021	38 065	14 207	0	0	0	0	0	0	52 272
09	Valsts kase	S13 01 00	A2/1/21/449; projekta "Gājēju – veloceliņa un apgaismojuma izbūve Gravu ielas posmā no valsts vietējā autoceļa V10 Babītes stacija – Vārnukrogs līdz Žubīšu ielai, Spilvē, Babītes pagastā, Babītes novadā" īstenošanai P-330/2021	02.08.2021	20 686	20 634	15 439	0	0	0	0	0	56 760
09	Valsts kase	S13 01 00	A2/1/21/450; projekta "Babītes ielas posma pārbūve un gājēju ietves izbūve Babītē, Babītes pagastā, Babītes novadā" īstenošanai, P-331/2021	02.08.2021	7 043	0	0	0	0	0	0	0	7 043
09	Valsts kase	S13 01 00	A2/1/22/363; Projekta "Kungu ielas izbūve (no Viskalnu ielas līdz Lapiņu dambim) Tīrainē, Mārupes novadā" investīciju īstenošanai P-243/2022	07.09.2022	23 051	21 852	21 179	20 505	19 848	19 157	18 483	107 155	251 229

09	Valsts kase	S13 01 00	A2/1/22/357; Projekta "Gājēju-veloceliņa un apgaismojuma izbūve Gravu ielas posmā no valsts vietējā autoceļa V10 Babītes stacija-Vārnukrogs līdz Žubīšu ielai Spilvē, Babītes pagastā, Mārupes novadā" investīciju īstenošanai P-242/2022	06.09.2022	24 310	23 173	22 246	16 056	0	0	0	0	85 785
	KOPĀ :	x	x	x	5 019 164	4 650 013	4 453 395	4 285 821	4 143 967	3 955 313	3 776 526	21 206 700	51 490 898
	Galvojam												
9560	SEB Banka	S12 20 00	Studiju kredīts	13.05.2014	618	618	618	618	616	0	0	0	3 088
9560	Valsts kase	S13 01 00	KF projekta īstenošanai A1/1/13/776	18.10.2013	98 728	95 698	92 323	88 938	85 589	82 165	82 165	108 759	734 365
9560	Valsts kase	S13 01 00	G/17/675; Projekts "Skultes ciemata katlu mājas (ar jaudu līdz 3MW) energoefektivitātes uzlabošana" īstenošana A1/1/17/674	15.09.2017	21 749	21 115	20 371	19 627	18 892	18 138	18 138	26 621	164 651
9560	Valsts kase	S13 01 00	G/20/263; Kohēzijas fonda projekta Nr. 5.3.1.0/16/I/003 "Ūdenssaimniecības pakalpojumu attīstība Mārupē, 4. kārtā" īstenošana A1/1/20/262	01.06.2020	232 673	232 301	226 744	221 190	215 974	210 076	210 076	2 865 788	4 414 822

9560	Valsts kase	S13 01 00	G/21/288; Kohēzijas fonda projekta Nr. 5.3.1.0/16/I/003 "Ūdenssaimniecības pakalpojumu attīstība Mārupē, 4. kārtā" īstenošana	10.06.2021	53 778	62 884	61 449	60 065	58 769	57 295	57 295	927 999	1 339 534
9560	Valsts kase	S13 01 00	K-7/2022; Projekts "Tiraines ciema Mārupes pagastā, Mārupes novadā katlu mājas rekonstrukcija/jauna piegāde un uzstādīšana" A1/1/22/146	06.06.2022	31 258	30 967	30 120	28 076	26 500	25 734	25 734	306 162	504 551
9560	Valsts kase	S13 01 00	K-6/2023 projekta "Beberu ciema un Priežciema dzeramā ūdens apgādes sistēmu savienojuma izbūve, Babītes pagastā, Mārupes novadā" īstenošanai	25.05.2023	2 069	2 939	2 896	2 853	2 810	2 767	2 767	30 191	49 292
9560	Valsts kase	S13 01 00	K-17/2023 projekta "Jaunu dzeramā ūdens sagatavošanas iekārtu izbūve Spuņciemā, Salas pag., Mārupes nov." īstenošanai	06.09.2023	24 804	41 726	40 792	39 859	38 926	37 993	37 993	588 539	850 632
	KOPĀ :	x	x	x	465 677	488 248	475 313	461 226	448 076	434 168	434 168	4 854 059	8 060 935

Kopā saistības					5 484 841	5 138 261	4 928 708	4 747 047	4 592 043	4 389 481	4 210 694	26 060 759	59 551 833
Saistību apjoms % no plānotajiem pamatbudžeta ieņēmumiem					8.11	7.60	7.29	7.02	6.79	6.49	6.22	x	x

Plānotie pamatbudžeta ieņēmumi bez plānotajiem transferta ieņēmumiem no valsts budžeta noteiktam mērķim (izņemot klimata pārmaiņu finanšu instrumenta finansējumu) un plānotajām iemaksām pašvaldību finanšu izlīdzināšanas fondā saimnieciskajā gadā:	67 643 247
--	-----------------------

Mārupes novada domes priekšsēdētāja ziņojums un paskaidrojuma raksts 2024.gada budžetam

Mārupes novada pašvaldības budžets 2024.gadam sastādīts saskaņā ar likuma “Par valsts budžetu 2024.gadam” un Ministru kabineta noteikumiem Nr. 780 “Noteikumi par pašvaldību finanšu izlīdzināšanas fonda ieņēmumiem un to sadales kārtību 2024. gadā”, tajos iekļautajiem aprēķiniem un pašvaldības institūciju sniegtajiem aprēķiniem.

Mārupes novada pašvaldības ekonomiskā un sociālā situācija

Mārupes novada pašvaldība ir viena no Pierīgas teritorijas pašvaldībām, kas atrodas nemitīgā izaugsmē un attīstībā. Šeit notiek intensīva dzīvojamās un darījumu teritorijas attīstība, bet vienlaikus teritorijā saglabājas lauksaimniecības platības, mežu, purvu un ūdeņu teritorijas, kas kopumā veido 347,02 km².

Saskaņā ar Administratīvo teritoriju un apdzīvoto vietu likuma nosacījumiem, Mārupes novada pašvaldības administratīvo teritoriju veido Mārupes pilsēta, Babītes pagasts, Mārupes pagasts un Salas pagasts.

Novadā turpina pieaugt iedzīvotāju skaits. 2024.gada 1.janvārī dzīves vietu deklarējuši Babītes pagastā 12 228 iedzīvotāji, Mārupes pagastā 7 908 iedzīvotāji, Mārupes pilsētā 18 916 iedzīvotāji, Salas pagastā 1 540 iedzīvotāji, kas kopā ir 40 392 iedzīvotāji, salīdzinājumā ar 2023.gada 1.janvārī reģistrētajiem 40 332 iedzīvotājiem. Tomēr šis rādītājs objektīvi neatspoguļo faktiski dzīvojošo iedzīvotāju skaitu novadā, jo pēdējos gados uzceltajās savrupmājās cilvēki dzīvo, bet dzīvesvieta deklarēta citā administratīvajā teritorijā.

Pašvaldību finanšu izlīdzināšanai Finanšu ministrija izmanto iedzīvotāju skaitu 2023.gada 1.janvārī.

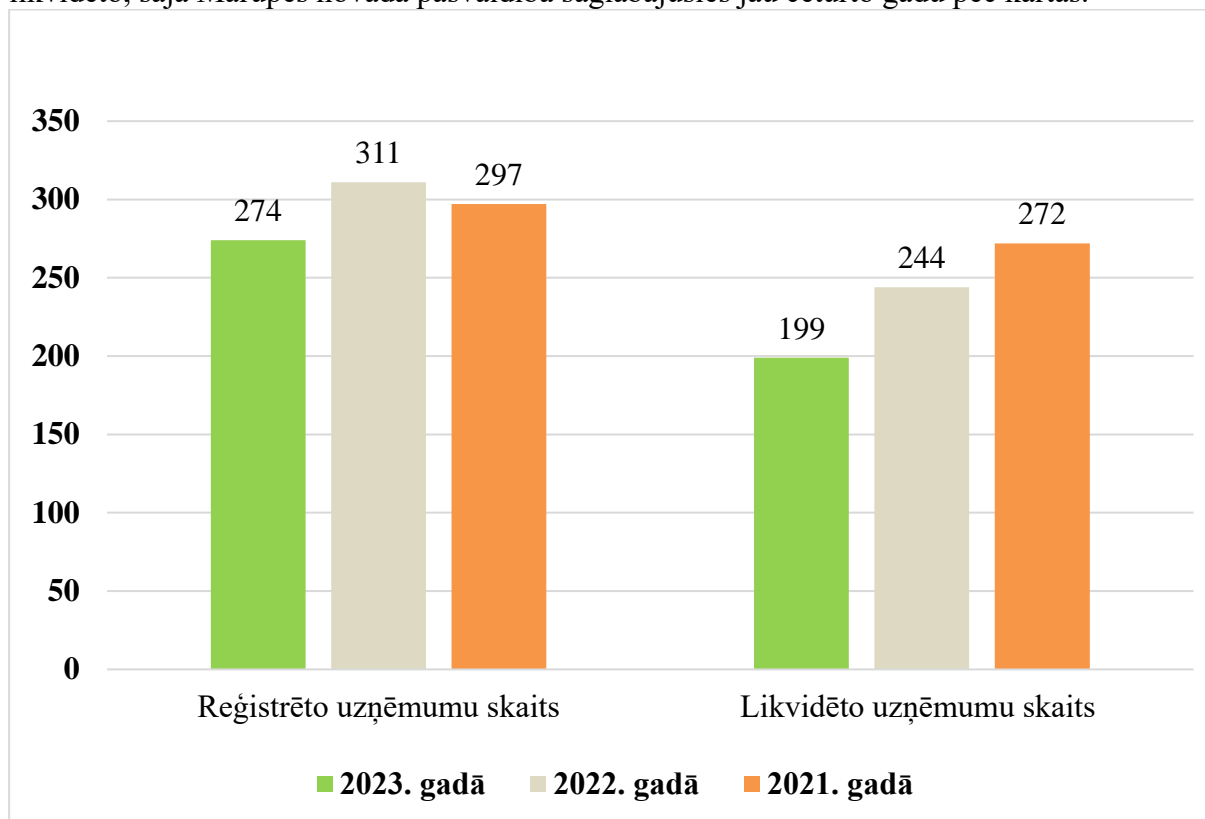
Pašvaldības viena no prioritātēm ir izglītības joma, jo reizē ar intensīvo apdzīvoto vietu paplašināšanos novadā strauji palielinājās iedzīvotāju skaits, īpaši jaunu ģimeņu ar bērniem. Saskaņā ar Pilsonības un migrācijas lietu pārvaldes (turpmāk – PMLP) datiem, Mārupes novadā 24 847 iedzīvotāji ir vecuma grupā no 19 līdz 64 gadiem, bērni un jaunieši līdz 18 gadiem ir 11 882. 2023.gadā Mārupes novadā dzīves vieta deklarēta 437 jaundzimušajiem bērniem, bet reģistrēti 224 mirušie iedzīvotāji.

Pagājušajā gadā inflācijai bija pievērsta pastiprināta uzmanība gan Latvijā, gan arī citās pasaules valstīs, jo straujais patēriņa cenu pieaugums, kas aizsākās vēl 2022. gadā, būtiski ietekmēja pasaules ekonomikas attīstību, mazinot iedzīvotāju pirktspēju. 2023. gadā Latvijā bija vērojama lejupvērsta inflācijas dinamika. Inflācija 2023.gadā bija zemāka nekā 2022. gadā, bet ņemot vērā straujo pieaugumu 2022.gadā, to joprojām var uzskatīt par ļoti augstu inflāciju, kas 2023. gadā ietekmēja tautsaimniecības attīstību un iedzīvotāju pirktspēju. 2023.gadā nogalē patēriņa cenas būtiski ietekmēja energoresursu cenu kritums. Elektroenerģijas, gāzes, cietā kurināmā un siltumenerģijas cena bija par 17,9% zemāka nekā 2022. gada decembrī, taču rēķins, katrai mājsaimniecībai un uzņēmumam par elektroenerģiju, gāzi vai siltumenerģiju var atšķirties, jo tas ir atkarīgs arī no noslēgtā līguma, izvēlēta tarifs un patēriņa. 2023.gadā bija vērojams arī degvielas cenu samazinājums par 5,6% pret 2022.gada decembri. Latvijā vērojamais energoresursu cenu kritums arī atstāja pozitīvu ietekmi uz Mārupes novada pašvaldību, par ko liecināja 2023.gada iestāžu budžetos ietaupīto finanšu resursi attiecīgās izmaksu pozīcijās.

Prognozētā inflācija, saskaņā ar Finanšu ministrijas datiem 2024.gadā būs 2% - 2,5% līmenī, un inflāciju paaugstinošie faktori galvenokārt būs saistīti ar iekšējiem ekonomikas procesiem, ko ietekmēs darba tirgus attīstība, it īpaši pakalpojumu nozarēs.

2023.gadā pašvaldības būvvaldē akceptēti 345 dažāda veida būvniecības/pārbūves ierosinājumi, izsniegtas 350 būvatļaujas, pieņemtas ekspluatācijā 427 būves. 2023.gadā apstiprināti 3 lokālplānojumi, 13 detālplānojumi un 50 zemes ierīcības projekti, izsniegtas atļaujas 12 detālplānojumu izstrādei un 60 zemes ierīcības projektu izstrādei.

2023.gadā, saskaņā ar Lursoft datiem, Mārupes novadā reģistrēti 274 jauni uzņēmumi, savukārt likvidēti 199 uzņēmumi, līdz ar likvidēto uzņēmumu skaita kritumu Mārupes novada kopējā gada bilance bijusi ar plusa zīmi. Pozitīvā tendence, kad jauno uzņēmumu ir vairāk nekā likvidēto, šajā Mārupes novada pašvaldībā saglabājusies jau ceturto gadu pēc kārtas.



1.attēls Mārupes novada pašvaldībā reģistrēto un likvidēto uzņēmumu skaits laika posmā no 2021.gada līdz 2023.gadam

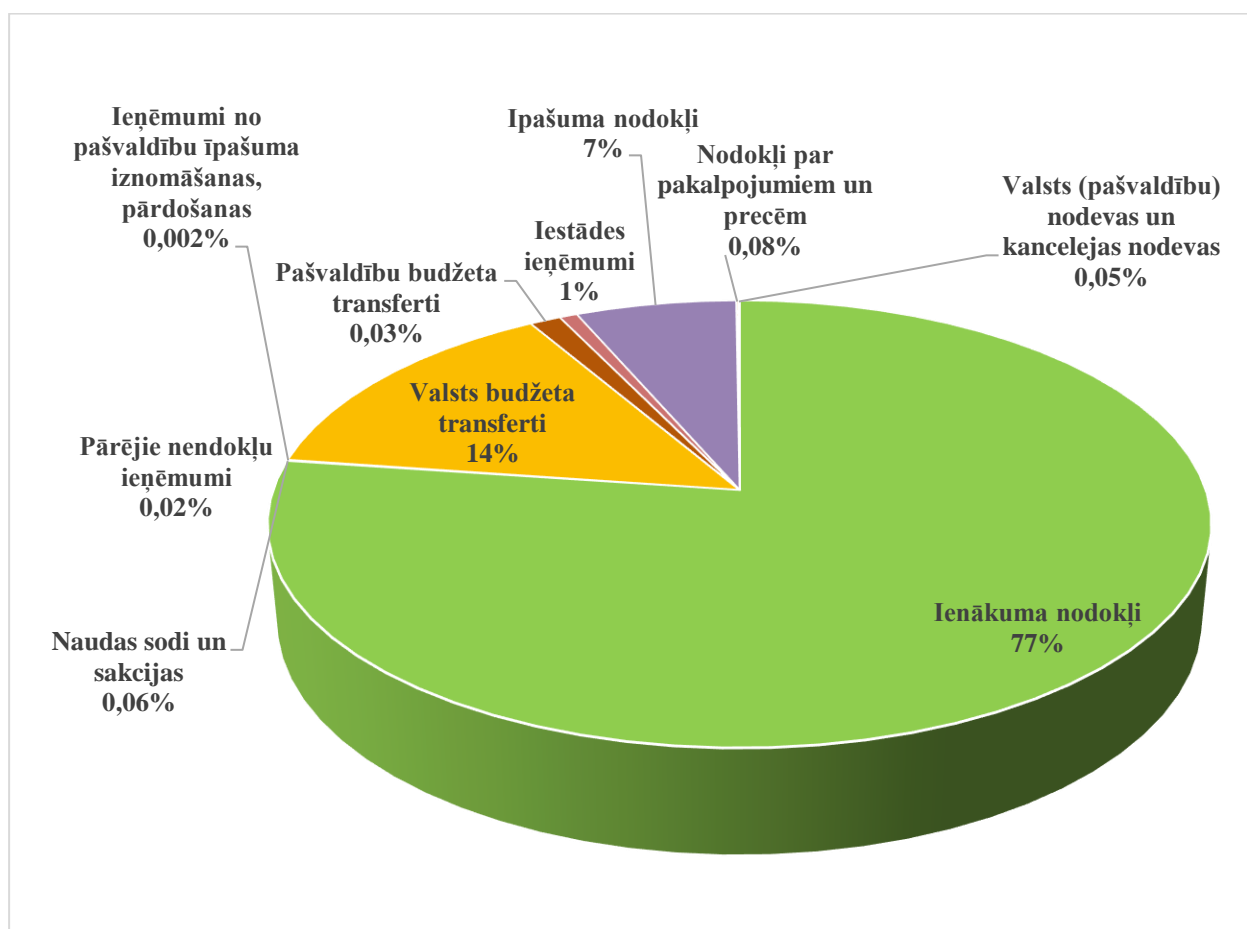
Pašvaldība ir biedrs šādās biedrībās (nodibinājumos):

- Biedrība "Latvijas Pašvaldību savienība";
- Biedrība "Publiskās un privātās partnerības asociācija";
- Latvijas Atkritumu apsaimniekotāju asociācija;
- Pierīgas pašvaldību apvienība;
- Biedrība "Latvijas Pašvaldību izpilddirektoru asociācija";
- Biedrība "Pierīgas partnerība";
- Biedrība "Latvijas Personāla vadības asociācija";
- Biedrība „Latvijas Bāriņtiesu darbinieku asociācija”;
- Biedrība “Pierīgas tūrisma asociācija”;
- Sociālo dienestu vadītāju apvienība;
- Dzimtsarakstu nodaļu darbinieku asociācija;
- Latvijas vieglatlētikas savienība;
- Latvijas basketbola savienība;
- Latvijas riteņbraukšanas federācija;
- Latvijas futbola federācija;
- Latvijas florbola savienība;
- Rīgas un Pierīgas pašvaldību apvienība “RĪGAS METROPOLE”.

Mārupes novada pašvaldības 2024. gada budžeta informācija

Mārupes novada pašvaldības 2024.gada budžets sastāv no pamatbudžeta, kuru veido ieņēmumu, izdevumu un finansēšanas daļa, un no ziedojuma un dāvinājuma budžeta. Budžets izstrādāts, ievērojot Pašvaldību likumā, likumā “Par pašvaldību budžetiem”, Likumā par budžetu un finanšu vadību, likumā “Par valsts budžetu 2024. gadam” un Ministru kabineta noteikumos noteiktos pamatprincipus un prasības. Pašvaldības budžets izstrādāts atbilstoši budžeta ieņēmumu, izdevumu un finansēšanas klasifikācijai, kuru nosaka Ministru kabinets. Skaitliskā informācija par budžeta ieņēmumiem, izdevumiem un finansēšanu ir atspoguļota Mārupes novada domes saistošo noteikumu “Par Mārupes novada pašvaldības budžetu 2024. gadam” 1., 2. un 3. pielikumā.

Mārupes novada pašvaldības pamatbudžeta ieņēmumi. Mārupes novada pašvaldības pamatbudžeta ieņēmumi 2024. gadā plānoti 105 335 542 euro, t.sk. pamatbudžeta ieņēmumi jeb kārtējā gada ieņēmumi 88 869 417 euro un naudas līdzekļu atlikums uz gada sākumu 16 466 125 euro.



2. attēls Mārupes novada pašvaldības 2024.gada budžeta ieņēmumi

Mārupes novada pašvaldības pamatbudžeta ieņēmumi no nodokļiem 2024. gadā plānoti 74 247 463 euro jeb 83,6 % no pamatbudžeta ieņēmumu kopapjoma. Lielākais īpatsvars nodokļu ieņēmumos ir iedzīvotāju ienākuma nodoklim (77,2 % no kopējiem ieņēmumiem) un nekustamā īpašuma nodoklim (6,4% no kopējiem ieņēmumiem).

Iedzīvotāju ienākuma nodokļa prognoze 2024. gadam ir 68 580 943 euro. Salīdzinot ar 2023. gada prognozi, palielinājums ir par 8,5 milj. eiro, kas liecina par ekonomiskās aktivitātes pieaugumu Mārupes novada teritorijā. Iedzīvotāju ienākuma nodokļa ieņēmumu faktiskā izpilde šajā gadā būs atkarīga no darba samaksas un nodarbinātības dinamikas, kā arī valsts nodokļu politikas.

Nekustamā īpašuma nodokļa prognoze 2024.gadam ir 5 666 520 euro, t.sk. par zemi – 2 852 212 euro, par ēkām –1 685 879 euro, par mājokļiem un inženierbūvēm – 814 429 euro, un plānotie ieņēmumi par iepriekšējo gadu parādiem ir 314 000 euro.

Valsts budžeta transferti pašvaldības budžetā paredzēti 12 690 889 euro apmērā jeb 14.3 % no kopējiem pamatbudžeta ieņēmumiem. Lielākā valsts budžeta transferta daļa ir mērķdotācijas, kas paredzētas izglītības nozarē pedagogu atlīdzības segšanai. 2024.gadā mērķdotācija pedagogiem paredzēta līdz mācību gada beigām, t.i. līdz 31.08.2024. Valsts budžeta transferti paredzēti arī 1.-4.klašu izglītojamo ēdināšanai- 655 474 euro. Valsts budžeta finansējums pusdienām ir 1,545 eiro dienā/ 1 izglītojamajam. Sociālajā jomā valsts budžeta transferts paredzēts asistentu pakalpojumu nodrošināšanai, audžuģimeņu finansēšanai, mājokļa pabalstam, Sociālās aprūpes centru pakalpojumu segšanai.

Pašvaldības budžetu transferti plānoti 1 100 000 EUR apmērā, kas ir ieņēmumi no citām pašvaldībām par Mārupes pašvaldības izglītības iestādes sniegtiem pakalpojumiem citā pašvaldībā deklarētiem izglītojamiem.

Iestāžu ieņēmumi plānoti 630 155 euro apmērā, kas ir 0,7 % no kopējiem ieņēmumiem. Iestāžu ieņēmumi veidojas no maksas pakalpojumiem un citus pašu ieņēmumiem, ko veido ieņēmumi no mācību maksas Mārupes mūzikas un mākslas skolā, Babītes mūzikas skolā, Mārupes novada Sporta skolā, kā arī ieņēmumiem par iestāžu sniegtiem pakalpojumiem, t.sk.nomas maksām.

Valsts un pašvaldības nodevas 2024.gadā plānots saņemt 49 910 euro apmērā.

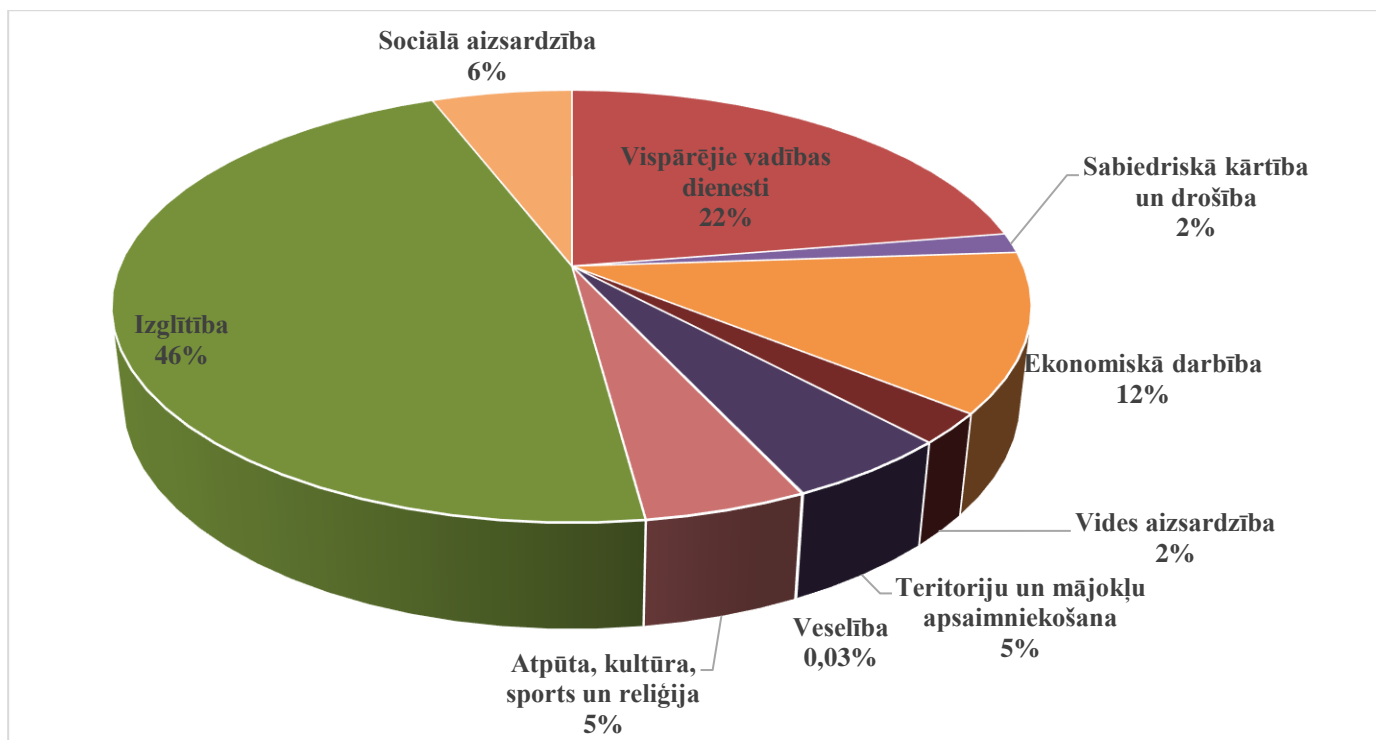
Dabas resursu nodoklis par dabas resursu ieguvi un vides piesārņošanu 2024. gadā plānots 75 000 euro apmērā.

Pārējie ieņēmumi, t.sk. naudas sodi, ko piemēro Administratīvā komisija, Pašvaldības policija un pārējie nenodokļu ieņēmumi plānoti 76 000 euro apmērā.

Mārupes novada pašvaldības pamatbudžeta ieņēmumi tiek novirzīti pašvaldības funkciju izpildes nodrošināšanai – izdevumiem no budžeta finansēto iestāžu uzturēšanai, investīciju projektu finansēšanai un līdzfinansējumam Eiropas Savienības fondu projektu apguvei.

Mārupes novada pašvaldības pamatbudžeta izdevumi. Finanšu resursi izdevumu segšanai plānoti 105 335 542 euro, t.sk. pamatbudžeta izdevumi jeb kārtējā gada izdevumi plānoti 101 977 917 euro apmērā un aizņēmumu pamatsummu atmaksa 3 357 625 euro.

Mārupes novada pašvaldības pamatbudžeta izdevumu kopējais apjoms bez aizņēmuma pamatsummas atmaksas 2024. gadam plānots 101 977 917 euro. Izdevumi paredzēti pašvaldības funkciju un uzdevumu veikšanai, budžeta finansēto pašvaldības institūciju, tai skaitā izglītības, kultūras, sporta un veselības aizsardzības iestāžu, sociālā dienesta un bāriņtiesas, centrālās pārvaldes darbības nodrošināšanai, novada izglītības, sporta un kultūras pasākumu finansēšanai, infrastruktūras uzturēšanai, pabalstiem trūcīgiem un maznodrošinātiem iedzīvotājiem, investīciju finansēšanai, atbalstam biedrībām un nodibinājumiem, kā arī citām brīvprātīgām iniciatīvām.



3. attēls Mārupes novada pašvaldības 2024.gada budžeta izdevumi

Vispārējie valdības dienestu izdevumi plānoti 22 896 763 euro apmērā jeb 22.4% no kopējiem izdevumiem. Lielākais finanšu apmērs paredzēts iemaksai pašvaldību izlīdzināšanas fondā, kuras apmēru aprēķina Finanšu ministrija saskaņā ar normatīvajiem aktiem. Vispārējie valdības dienestu izdevumi ietver:

- iemaksu pašvaldību finanšu izlīdzināšanas fondā 16 227 064 euro jeb 15.9% no kopējiem pamatbudžeta izdevumiem;
- izdevumus Centrālajai pārvaldes darbības nodrošināšanai 3 147 099 euro jeb 3.1% no kopējiem pamatbudžeta izdevumiem;
- pašvaldības aizņēmumu darījumi (procenti un apkalpošanas maksa) Valsts kasei 1 816 187 euro jeb 1,8% no kopējiem pamatbudžeta izdevumiem;
- Domes deputātu darba nodrošināšanai 826 302 euro jeb 0,8% no kopējiem pamatbudžeta izdevumiem, t.sk. deputāta atlīdzība 673 622 euro;
- pašvaldības transferts 2023.gada izveidotai Mārupes novada Tūrisma un uzņēmējdarbības atbalsta aģentūrai 452 396 euro jeb 0,4% no kopējiem pamatbudžeta izdevumiem;
- pašvaldības līdzekļi neparedzētiem gadījumiem 406 894 euro jeb 0,4% no kopējiem pamatbudžeta izdevumiem.

Sabiedriskā kārtība un drošības izdevumi plānoti 1 516 694 euro jeb 1,5% no kopējiem pašvaldības izdevumiem. Izdevumi paredzēti Mārupes novada pašvaldības policijas darbības veikšanai, nodrošinot policijas klātbūtni iedzīvotāju drošībai 24 stundu darba režīmā, nodrošinot pastāvīgu informācijas pieņemšanu no iedzīvotājiem, profilaktisko darbu ar nepilngadīgām personām un izbraukumus uz pārkāpumu vietu. 2024.gada budžetā iekļautas investīcijas, kas paredz turpināt video novērošanas sistēmas pilnveidošanu.

Ekonomiskā darbības izdevumi plānoti 12 055 021 euro apmērā jeb 11,8% pamatbudžeta izdevumiem. Ekonomiskās darbības izdevumi ietver:

- Būvvaldes darba nodrošināšanai nepieciešamo finansējumu 735 897 euro apmērā jeb 0,7% no kopējiem pamatbudžeta izdevumiem;
- pašvaldības autoceļu un ielu uzturēšanai un būvniecībai nepieciešamo finansējumu 11 319 124 euro jeb 11,1% no kopējiem pamatbudžeta izdevumiem.

Vides aizsardzības izdevumi plānoti 2 319 303 euro apmērā jeb 2,3% no kopējiem pamatbudžeta izdevumiem. Izdevumi paredzēti vides uzlabošanas un uzturēšanas pasākumu veikšanai, meliorācijas un polderu sistēmu uzturēšanai.

Pašvaldības teritoriju un mājokļu apsaimniekošanas izdevumi plānoti 5 079 599 euro apmērā jeb 5,0% no kopējiem pamatbudžeta izdevumiem. Pašvaldības teritoriju un mājokļu apsaimniekošanas izdevumi ietver:

- teritorijas attīstībai 650 385 euro apmērā, kas paredzēti Attīstības un plānošanas pārvaldes darbības nodrošināšanai un investīciju projektu īstenošanai;
- ielu un ceļu apgaismošanai 1 024 920 euro apmērā pašvaldības īpašumu pārvaldes budžetā, kas ietver apgaismojuma nomaiņu Mārupes novada publiskajās teritorijās gan Mārupes, gan Babītes, gan Salas pagastos;
- pašvaldības īpašuma pārvaldes funkciju nodrošināšanai un investīciju plāna īstenošanai 3 404 294 euro apmērā jeb 3,3% no kopējiem pamatbudžeta izdevumiem.

Veselības aizsardzības izdevumi plānoti 31 184 euro apmērā jeb 0,03% no kopējiem pamatbudžeta izdevumiem.

Atpūta, kultūra, sports un reliģijas izdevumi plānoti 4 923 356 euro apmērā jeb 4,8% no kopējiem pamatbudžeta izdevumiem. Atpūta, kultūra, sports un reliģijas izdevumi ietver:

- Centrālās bibliotēkas un to filiāļu darbības nodrošināšanai 491 486 euro jeb 0,5% no kopējiem pamatbudžeta izdevumiem;
- Mārupes kultūras nama, Kultūrizglītības centru Babītē un Vietvalžos darbības nodrošināšanai un kultūras pasākumu nodrošināšanai 1 884 560 euro apmērā jeb 1,8% no kopējiem pamatbudžeta izdevumiem;
- Mārupes sporta centra un Babītes sporta kompleksa darbības nodrošināšanai 2 537 310 euro apmērā jeb 2,5% no kopējiem pamatbudžeta izdevumiem;
- Izglītības, kultūras un sporta pārvaldei- 10 000 euro apmērā atbalstam izglītības un kultūras projektiem.

Izglītības izdevumi plānoti 47 142 288 euro apmērā jeb 46,2% no kopējiem pamatbudžeta izdevumiem. Izglītības izdevumi ietver:

- 11 676 754 euro pašvaldības pirmsskolas izglītības programmas īstenošanas nodrošināšanai;
- 1 290 953 euro pašvaldības sākumskolas izglītības programmu (t.sk. speciālo programmu) īstenošanai;
- 17 320 938 euro pašvaldības vidusskolu un pamatskolu darbības nodrošināšanai
- 4 360 378 EUR pašvaldības profesionālās ievirzes izglītības nodrošināšanai, t.sk. Mārupes novada Sporta skolas darbības nodrošināšanai 2 429 253 euro;
- 12 493 265 EUR izglītības papildus pakalpojumu nodrošināšanai, tajā skaitā Izglītības, kultūras un sporta pārvaldes darbības nodrošināšana, privāto izglītības iestāžu līdzfinansēšana un aukļu pakalpojumu nodrošināšana novadā deklarētiem bērniem.

Sociālā aizsardzības izdevumi plānoti 6 013 709 euro apmērā jeb 5,9% no kopējiem pamatbudžeta izdevumiem. Sociālās aizsardzības izdevumi ietver:

- 5 619 367 euro apmērā Sociālā dienesta darbības nodrošināšanai, t.sk. 3 209 688 euro apmērā pabalsti;
- 334 087 euro apmērā Mārupes novada pašvaldības bāriņtiesas darbības nodrošināšanai;
- 60 255 euro Administratīvās komisijas darba nodrošināšanai.

Pašvaldības aizņēmumi un galvojumi saskaņā ar noslēgtajiem aizņēmumu līgumiem ar Valsts kasi, 2024.gadā paredzēts atmaksāt aizņēmumu pamatsummas 3 357 625 euro apmērā.

Kopējās uzņemtās saistības (t.sk. galvojumi) ir 59 551 833 euro. Saistības turpmākajos trīs gados ir plānots atmaksāt 13 389 229 euro apmērā:

- 2025.gadā 4 650 013 euro apmērā;
- 2026.gadā 4 453 395 euro apmērā;
- 2027.gadā 4 285 821 euro apmērā.

Cita informācija, kuru pašvaldības dome atzīst par nepieciešamu. Mārupes novada pašvaldība ir maksātājs pašvaldību izlīdzināšanas fondā. 2024.gadā plānots maksājums 16 227 064 euro apmērā.

Pašvaldības domes priekšsēdētājs

/paraksts/

Andrejs Ence



MĀRUPES NOVADA PAŠVALDĪBAS DOME

Daugavas iela 29, Mārupe, Mārupes novads, LV-2167
67934695 / marupe@marupe.lv / www.marupe.lv

DOMES SĒDES PROTOKOLA Nr.3 PIELIKUMS

2024.gada 31.janvāris

LĒMUMS Nr.14

Par pašvaldības atbalsta piešķiršanu veselīga dzīvesveida veicināšanai

Mārupes novada pašvaldībā 2024.gada 16.janvārī saņemts fizisku personu apvienības “Marta & draugi” (turpmāk – Fizisku personu apvienība) pārstāvja M.T., personas kods [..], pieteikums, reģistrēts ar Nr.1/2.1-3/205, ar lūgumu piešķirt Fizisku personu apvienībai pašvaldības atbalstu veselīga dzīvesveida veicināšanai, piešķirot tiesības izmantot Jaunmārupes pamatskolas sporta zāli ar 2 ģērbtuvēm, no 2024.gada 1.februāra līdz 2024.gada 31.maijam, pirmdienās no plkst.21:10 līdz plkst.22:10 un piektdienās no plkst.20.30 līdz plkst.22:00, par samazinātu nomas maksu.

Mārupes novada pašvaldības dome konstatē, ka:

1. Fizisku personu apvienības pārstāvis M.T. pieteikumu par atbalsta sniegšanu veselīga dzīvesveida veicināšanai ir iesniedzis 17 (septiņpadsmit) personu vārdā, no kurām 14 (četrpadsmit) personas savu dzīvesvietu deklarējušas Mārupes novada administratīvajā teritorijā:

- 1.1. M.T., personas kods [..];
- 1.2. M.T., personas kods [..];
- 1.3. R.A., personas kods [..];
- 1.4. M.V., personas kods [..];
- 1.5. E.D., personas kods [..];
- 1.6. M.K., personas kods [..];
- 1.7. A.F., personas kods [..];
- 1.8. P.V., personas kods [..];
- 1.9. E.B., personas kods [..];
- 1.10. E.Ņ. personas kods [..];
- 1.11. L.N., personas kods [..];
- 1.12. E.Š., personas kods [..];
- 1.13. T.K., personas kods [..];
- 1.14. A.P., personas kods [..];
- 1.15. T.P., personas kods [..];
- 1.16. R.L., personas kods [..];
- 1.17. M.T., personas kods [..].

2. Fizisku personu apvienība nepiedalās vietējas nozīmes sacensībās.

3. Pieteikumam pievienots Mārupes Sporta centra vadītājas Silvija Bartuševice apliecinājums par Jaunmārupes pamatskolas sporta zāles pieejamību no 2024.gada 1.februāra līdz 2024.gada 31.maijam, pirmdienās no plkst.21:10 līdz plkst.22:10 un piektdienās no plkst.20.30 līdz plkst.22:00, ja nav plānoti citi pasākumi un nodarbības.

Kārtību, kādā Mārupes novada pašvaldība atbalsta personu apvienības Mārupes novadā ar mērķi veicināt Mārupes novada iedzīvotāju iesaistīšanos sportiskajās aktivitātēs, attīstīt un izkopt to garīgās spējas, kā arī veicināt veselīgu dzīvesveidu Mārupes novadā, nosaka Mārupes novada pašvaldības domes 2023.gada 28.februāra saistošie noteikumi Nr.3/2023 “Par pašvaldības atbalstu sporta veicināšanai Mārupes novadā” (turpmāk – Saistošie noteikumi).

Izvērtējot pārbaudes rezultātā konstatētos apstākļus, Mārupes novada pašvaldības dome secina, ka Fizisku personu apvienībai ir tiesības saņemt pašvaldības atbalstu veselīga dzīvesveida veicināšanai saskaņā ar Saistošo noteikumu 31.2. un 32.2.apakšpunktu, jo tā ir fizisku personu apvienība, kurā ir apvienojušās ne mazāk kā 16 personas no kurām vismaz pusei dalībnieku dzīvesvieta deklarēta Mārupes novada administratīvajā teritorijā.

Izvērtējot Fizisku personu apvienības atbilstību Saistošo noteikumu prasībām, Mārupes novada pašvaldības dome secina, ka Fizisku personu apvienībai saskaņā ar Saistošo noteikumu 30. un 33.punktu ir piešķirams atbalsts veselīga dzīvesveida veicināšanai, piešķirot tiesības izmantot Jaunmārupes pamatskolas sporta zāli ar 2 ģērbtuvēm par samazinātu nomas maksu 90 procentu apmērā no Mārupes novada pašvaldības domes 2023.gada 30.augusta domes sēdes lēmuma Nr.2, Pielikumā Nr.3 norādītās nomas maksas par 1 stundu 45.23 *euro* bez PVN un ģērbtuve 1.82 *euro* bez PVN, treniņu novadīšanai, nepārsniedzot 2 reizes nedēļā, ne vairāk kā 2 stundas vienā treniņā, mājas sporta spēļu organizēšanai un vietēja mēroga sacensību organizēšanai nekomerciālos nolūkos.

Pamatojoties uz iepriekš konstatēto un saskaņā ar Pašvaldību likuma 4.panta pirmās daļas 7.punktu, kas noteic, ka viena no pašvaldības autonomajām funkcijām ir veicināt sporta attīstību, tostarp uzturēt un attīstīt pašvaldības sporta bāzes, atbalstīt sportistu un sporta klubu, arī profesionālo sporta klubu, darbību un sniegt atbalstu sporta pasākumu organizēšanai, un ņemot vērā 2024.gada 24.janvāra Sociālo, izglītības, kultūras un sporta jautājumu komitejas atzinumu pieņemt iesniegto lēmuma projektu “*Par pašvaldības atbalsta piešķiršanu veselīga dzīvesveida veicināšanai*”, atklāti balsojot ar 19 balsīm „par” (*Andrejs Ence, Valdis Kārklis, Mārtiņš Bojārs, Ilze Bērziņa, Jānis Kazaks, Jānis Lagzdkalns, Normunds Orleāns, Guntis Ruskis, Ira Dūduma, Andris Puide, Aivars Osītis, Oļegs Sorokins, Līga Kadiģe, Uģis Šteinbergs, Dace Štrodaha, Gatis Vācietis, Jānis Lībietis, Ivars Punculis, Nikolajs Antipenko*), „pret” nav, „atturas” nav, **Mārupes novada pašvaldības dome nolemj:**

1. Piešķirt fizisku personu apvienībai “Marta & draugi” tiesības izmantot Jaunmārupes pamatskolas sporta zāli ar 2 ģērbtuvēm par samazinātu nomas maksu 90 procentu apmērā no 2024.gada 1.februāra līdz 2024.gada 31.maijam ar Mārupes Sporta centru saskaņotajā laikā.
2. Mārupes Sporta centra vadītājam S.B. slēgt sporta objekta nomas līgumu ar fizisku personu apvienības “Marta & draugi” pārstāvi M.T., personas kods [..], saskaņā ar šī lēmuma 1.punktu.

Pašvaldības domes priekšsēdētājs

/paraksts/

Andrejs Ence

*Sagatavoja Izglītības, kultūras un sporta pārvaldes
Sporta speciāliste E. Krastiņa*

*Lēmumā norādītie normatīvie akti ir spēkā
un attiecināmi uz lēmumā minēto gadījumu.
Centrālās pārvaldes Juridiskās nodaļas
Vadītāja N. Zālīte*



MĀRUPES NOVADA PAŠVALDĪBAS DOME

Daugavas iela 29, Mārupe, Mārupes novads, LV-2167
67934695 / marupe@marupe.lv / www.marupe.lv

DOMES SĒDES PROTOKOLA Nr.3 PIELIKUMS

2024.gada 31.janvāris

LĒMUMS Nr.15

Par finansiāla atbalsta piešķiršanu sporta organizācijas darbības nodrošināšanai

Mārupes novada pašvaldībā 2024.gada 8.janvārī saņemts sporta organizācijas SIA “Mārupes tenisa skola”, reģ. nr.40003679273 (turpmāk – Sporta organizācija), pieteikums, reģistrēts ar Nr.1/2.1-3/75, ar lūgumu piešķirt finansiālu atbalstu sporta organizācijas darbības nodrošināšanai.

Mārupes novada pašvaldības dome konstatē, ka:

1. Sporta organizācija Biedrību un nodibinājumu reģistrā reģistrēta 2004.gada 10.maijā un tās juridiskā adrese ir Mazcenu alejā 6a, Jaunmārupē, Mārupes novadā, LV-2166.
2. Sporta organizācijas pamatdarbības vieta ir Sporta un atpūtas komplekss “Mārupes tenisa skola”, Mazcenu alejā 6a, Jaunmārupē, Mārupes novadā, LV-2166.
3. Sporta organizācija nodrošina sporta aktivitātes 59 (piecdesmit deviņiem) pastāvīgiem apmeklētājiem, no kuriem 56 (piecdesmit seši) vismaz vienu gadu pirms pieteikuma iesniegšanas deklarēti Mārupes novada administratīvajā teritorijā.
4. Sporta organizācija veicina Mārupes novada iedzīvotāju aktīvu brīvā laika pavadīšanu un sporta attīstību Mārupes novadā.
5. Sporta organizācija īsteno licencētu interešu izglītības programmu (licences Nr.14/2023, licence derīga no 26.07.2023.).
6. Sporta organizācija ir biedrības “Latvijas Tenisa savienība” juridiskā biedre.
7. Ar Mārupes novada pašvaldības domes 2023.gada 30.augusta lēmumu Nr.18 (protokols Nr.16) Sporta organizācijai tika piešķirts finansiāls atbalsts Organizācijas darbības nodrošināšanai 2380 *euro* (divi tūkstoši trīs simti astoņdesmit *euro*) apmērā.
8. Sporta organizācija 2023.gada 31.oktobrī iesniedza atskaiti par finansiālā atbalsta izlietojumu. Centrālās pārvaldes Finanšu un grāmatvedības nodaļa izvērtējusi minēto atskaiti un atzinusi to par atbilstošu finansiālā atbalsta piešķiršanas mērķim.

Kārtību, kādā Mārupes novada pašvaldība piešķir finansiālu atbalstu sporta organizācijas darbības nodrošināšanai, noteic Mārupes novada pašvaldības domes 2023.gada 28.februāra saistošajos noteikumos Nr.3/2023 “Par pašvaldības atbalstu sporta veicināšanai Mārupes novadā” (turpmāk - Saistošie noteikumi).

Saskaņā ar Saistošo noteikumu 19.punktu, atbilstoši pašvaldības kārtējā gada budžeta iespējām, Organizācijas var saņemt finansiālu atbalstu savas darbības nodrošināšanai, nepārsniedzot 28,- EUR (divdesmit astoņi *euro*) mēnesī, uz vienu Mārupes novada administratīvajā teritorijā vismaz vienu gadu deklarēto personu, kurai Organizācija vismaz vienu gadu nodrošina sporta aktivitātes. To pašu Saistošo noteikumu 21.punkts noteic, ka, lai saņemtu finansiālu atbalstu Organizācijas pilnvarotais pārstāvis ne biežāk kā divas reizes gadā (par periodu no 1.janvāra līdz 31.maijam un no 1.jūnija līdz 31.decembrim) iesniedz Pašvaldības Centrālajā pārvaldē pieteikumu saskaņā ar 2.pielikumu.

Izvērtējot konstatētos apstākļus, Mārupes novada pašvaldības dome secina, ka Sporta organizācijai ir tiesības saņemt pašvaldības atbalstu sporta organizācijas darbības nodrošināšanai,

jo tā atbilst Saistošo noteikumu 18.punktā noteiktajiem nosacījumiem, lai pretendētu uz minēto atbalstu, kā arī ir iesniegusi Saistošajiem noteikumiem atbilstošu pieteikumu un atskaiti par iepriekš piešķirto pašvaldības finansiālo atbalstu.

Pārbaudes rezultātā, konstatējot, ka Sporta organizācija iepriekš minētajā periodā nodrošinājusi sporta aktivitātes 56 (piecdesmit sešiem) Mārupes novada pašvaldības administratīvajā teritorijā vismaz vienu gadu deklarētiem Sporta organizācijas pastāvīgajiem apmeklētājiem, Mārupes novada pašvaldības dome secina, ka Sporta organizācijai saskaņā ar Saistošo noteikumu 19.punktu ir piešķirams finansiāls atbalsts 7 840 *euro* (septiņi tūkstoši astoņi simti četrdesmit *euro*) apmērā, par periodu no 2024.gada 1.janvāra līdz 31.maijam, atļaujot to izlietot: treniņu telpu vai vietas un inventāra nomai, sporta sacensību inventāra iegādei, dalības maksai sacensībās, sportistu un komandu licencēm, vienotu formas tērpu izgatavošanai par pašvaldības simboliku, sacensību organizēšanai, transporta izmaksām nokļūšanai līdz sacensību vietai un atpakaļ, treneru atalgojumam.

Atbilstoši Saistošo noteikumu 27.punktam, Sporta organizācijai ir pienākums par katru piešķirto finansiālo atbalstu, sešu mēnešu laikā pēc atbalsta piešķiršanas, bet ne vēlāk kā pirms atkārtota finansiāla atbalsta pieprasīšanas, iesniegt atskaiti un izdevumu attaisnojošus dokumentus.

Pamatojoties uz iepriekš konstatēto un saskaņā ar Pašvaldību likuma 4.panta pirmās daļas 7.punktu, kas noteic, ka viena no pašvaldības autonomajām funkcijām ir veicināt sporta attīstību, tostarp uzturēt un attīstīt pašvaldības sporta bāzes, atbalstīt sportistu un sporta klubu, arī profesionālo sporta klubu, darbību un sniegt atbalstu sporta pasākumu organizēšanai, kā arī ņemot vērā 2024.gada 24.janvāra Sociālo, izglītības, kultūras un sporta jautājumu komitejas atzinumu pieņemt iesniegto lēmuma projektu "*Par finansiāla atbalsta piešķiršanu sporta organizācijas darbības nodrošināšanai*", atklāti balsojot ar 19 balsīm „par” (*Andrejs Ence, Valdis Kārklīņš, Mārtiņš Bojārs, Ilze Bērziņa, Jānis Kazaks, Jānis Lagzdkalns, Normunds Orleāns, Guntis Ruskis, Ira Dūduma, Andris Puide, Aivars Osītis, Oļegs Sorokins, Līga Kadiģe, Uģis Šteinbergs, Dace Štrodaha, Gatis Vācietis, Jānis Lībietis, Ivars Punculis, Nikolajs Antipenko*), „pret” nav, „atturas” nav, **Mārupes novada pašvaldības dome nolemj:**

1. Piešķirt sporta organizācijai SIA “Mārupes tenisa skola” reģ. nr. 40003679273, finansiālu atbalstu sporta organizācijas darbības nodrošināšanai 7 840 *euro* (septiņi tūkstoši astoņi simti četrdesmit *euro*) apmērā, par periodu no 2024.gada 1.janvāra līdz 31.maijam.
2. Centrālās pārvaldes Finanšu un grāmatvedības nodaļai 10 (desmit) darba dienu laikā pārskaitīt finansiālo atbalstu uz sporta organizācijai SIA “Mārupes tenisa skola” reģ. nr. 40003679273, pieteikumā norādīto kredītiestādes kontu (A/S “Swedbank”, konta Nr.LV79HABA0551007084154 HABALV22).

Pašvaldības domes priekšsēdētājs

/paraksts/

Andrejs Ence

*Sagatavoja Izglītības, kultūras un sporta pārvaldes
Sporta speciāliste E. Krastiņa*

*Lēmumā norādītie normatīvie akti ir spēkā
un attiecināmi uz lēmumā minēto gadījumu.
Centrālās pārvaldes Juridiskās nodaļas
vadītāja N. Zālīte*



MĀRUPES NOVADA PAŠVALDĪBAS DOME

Daugavas iela 29, Mārupe, Mārupes novads, LV-2167
67934695 / marupe@marupe.lv / www.marupe.lv

DOMES SĒDES PROTOKOLA Nr.3 PIELIKUMS

2024.gada 31.janvāris

LĒMUMS Nr.16

Par Mārupes novada pašvaldības dalību ERASMUS+ jaunatnes līdzdalības projekta 2024. gada I uzsaukumā

2023. gada beigās Jaunatnes starptautisko programmu aģentūra izsludināja pieteikšanos uz Eiropas Savienības programmu “Erasmus+” un “Eiropas Solidaritātes korpuss” projektu finansēšanas konkursu, kā rezultātā plānots sagatavot projekta pieteikumu ERASMUS+ jaunatnes līdzdalības projekta 2024. gada I uzsaukumam (projekta ID: KA154-YOU). Projekta virsmērķis - izveidot Mārupes novadā brīvprātīgā darba sistēmu jauniešiem.

Iepazīstoties ar iesniegtiem dokumentiem, kuros lūgts konceptuāls atbalsts projektu iesniegšanai un īstenošanai ERASMUS+ programmas projektos, kā arī pilnvaru saņemšanai projekta dokumentu apstiprināšanai tā īstenošanas laikā, konstatēts, ka:

1. Eiropas Savienības ERASMUS+ programmas jaunatnes līdzdalības projekta pieteikums ir jāiesniedz līdz 2024. gada 20. februārim. Projekta mērķis ir veicināt jauniešu līdzdalību Eiropas demokrātiskajā dzīvē. Projekta iecerei jābūt vērstai uz vismaz vienu no šiem mērķiem: iesaistīšanās pilsoniskajā sabiedrībā; Eiropas vērtību stiprināšana; digitālo prasmju pilnveide un medijpratības veicināšana; dialogs starp jauniešiem un lēmumpieņēmējiem.

2. Plānotais kopējais projekta finansējums ir 10 000 *euro* (desmit tūkstoši *euro* un 00 centi);

3. Projekta sagatavošanā, vadīšanā iesaistīsies ne tikai Mārupes novada pašvaldības Izglītības, kultūras un sporta pārvaldes darbinieki, kuri strādā ar jaunatni (2 jaunatnes darbinieki, jaunatnes lietu speciālists), bet arī paši jaunieši – M-UP jauniešu domes vadītāja un aktīvi jaunieši. Projektā plānots iesaistīt pašvaldības darbiniekus, biedrības, kas strādā ar bērniem un jauniešiem, nevalstiskās organizācijas, sociāli atbildīgus uzņēmumus. Projekta rezultātu izplatīšana norisināsies projekta īstenošanas gaitā, kā arī noslēgumā, atskaišu sagatavošana 2025.gada pavasarī.

4. Projekta īstenošana plānota 2024.-2025. gadā, tas pilnībā tiek finansēts no ES fondu līdzekļiem. Projekta gala maksājumu veikšanai 2025. gadā nepieciešams pašvaldības budžeta priekšfinansējums no projekta plānotajām attiecināmām izmaksām 2 000 *euro* (divi tūkstoši *euro*, 00 centi).

5. Lai vienkāršotu projektā paredzēto aktivitāšu organizēšanu un atskaišu iesniegšanu, nepieciešams pilnvarot Mārupes novada pašvaldības Izglītības, kultūras un sporta pārvaldes vadītāju Lienī Šmiti Mārupes novada pašvaldības vārdā parakstīt visus ar attiecīgo projektu saistītos dokumentus.

Izskatījusi pievienotos dokumentus par dalības projektā lietderību un plānotajām izmaksām, pamatojoties uz Jaunatnes likuma 8.panta 1. daļu, kas noteic, ka pašvaldība veicina jauniešu darba tikumu un patriotismu, neformālo izglītību, brīvprātīgo darbu, fiziskās aktivitātes un iesaistīšanos kultūras dzīvē kā būtiskus brīvā laika lietderīgas izmantošanas veidus, kā arī ņemot vērā 2024.gada 24.janvāra Sociālo, izglītības, kultūras un sporta jautājumu komitejas atzinumu pieņemt iesniegto lēmuma projektu “Par Mārupes novada pašvaldības dalību ERASMUS+ jaunatnes līdzdalības projekta 2024. gada I uzsaukumā.” atklāti balsojot ar 19 balsīm „par” (*Andrejs Ence, Valdis Kārklīņš, Mārtiņš Bojārs, Ilze Bērziņa, Jānis Kazaks, Jānis*

Lagzdkalns, Normunds Orleāns, Guntis Ruskis, Ira Dūduma, Andris Puide, Aivars Osītis, Oļegs Sorokins, Līga Kadiģe, Uģis Šteinbergs, Dace Štrodaha, Gatis Vācietis, Jānis Lībietis, Ivars Punculis, Nikolajs Antipenko), „pret” nav, „atturas” nav, **Mārupes novada pašvaldības dome nolemj:**

1. Atbalstīt Mārupes novada pašvaldības jauniešu dalību Eiropas Savienības ERASMUS+ jaunatnes līdzdalības projektā (projekta ID: KA154-YOU) 2024. un 2025. gadā. Projekta finansējums – 10 000 *euro*.
2. Nodrošināt projekta priekšfinansējumu 2 000,00 *euro* (divi tūkstoši *euro*, 00 centi) apmērā projekta gala maksājumu veikšanai 2025. gadā. Priekšfinansējums tiks atgūts pilnā apmērā pēc projekta gala atskaišu iesniegšanas.
3. Pilnvarot Mārupes novada pašvaldības Izglītības, kultūras un sporta pārvaldes vadītāju Lieni Šmiti Mārupes novada pašvaldības vārdā sagatavot un iesniegt projekta pieteikumu, kā arī parakstīt ar projekta īstenošanu saistītos dokumentus.
4. Centrālās pārvaldes Finanšu un grāmatvedības nodaļai nepieciešamo finansējumu paredzēt pašvaldības budžetā un investīciju plānā.

Pašvaldības domes priekšsēdētājs

/paraksts/

Andrejs Ence

*Sagatavoja Mārupes novada Izglītības,
kultūras un sporta pārvaldes
Vecākā jaunatnes lietu speciāliste E. Krēmere*

*Lēmumā norādītie normatīvie akti ir spēkā
un attiecināmi uz lēmumā minēto gadījumu.
Centrālās pārvaldes Juridiskās nodaļas
Vadītāja N. Zālīte*



MĀRUPES NOVADA PAŠVALDĪBAS DOME

Daugavas iela 29, Mārupe, Mārupes novads, LV-2167
67934695 / marupe@marupe.lv / www.marupe.lv

DOMES SĒDES PROTOKOLA Nr.3 PIELIKUMS

2024.gada 31.janvāris

LĒMUMS Nr.17

Par līdzfinansējumu privātajām izglītības iestādēm, kurās īsteno vispārējo izglītību un profesionālo izglītību pamatizglītības un vidējās izglītības pakāpē

Mārupes novada pašvaldības dome ir izskatījusi iespēju līdzfinansēt privātās izglītības iestādes, kurās pamata vai vispārējo vidējo izglītību apgūst Mārupes novada administratīvajā teritorijā deklarētie izglītojamie.

Saskaņā ar Izglītības likuma 17.panta trešās daļas 5.punktu pašvaldība uz savstarpēju līgumu pamata var piedalīties privāto izglītības iestāžu finansēšanā, savukārt šī likuma 59.panta otrā daļa nosaka, ka privātās izglītības iestādes finansē to dibinātāji, bet pašvaldības var piedalīties privāto izglītības iestāžu pedagogu darba samaksas finansēšanā.

Pašvaldību likuma 4.panta pirmās daļas 4.punkts noteic, ka viena no pašvaldības autonomajām funkcijām ir gādāt par iedzīvotāju izglītību, tostarp nodrošināt iespēju iegūt obligāto izglītību un gādāt par pirmsskolas izglītības, vidējās izglītības, profesionālās ievirzes izglītības, interešu izglītības un pieaugušo izglītības pieejamību.

Ar Mārupes novada pašvaldības domes 2022.gada 28.decembra lēmumu Nr.21 (protokols Nr.25) „Par finansiālu atbalstu privātajām izglītības iestādēm, kurās īsteno vispārējo izglītību un profesionālo izglītību pamatizglītības un vidējās izglītības pakāpē” tika nolemts, ka, ievērojot 2022.gada 18.janvāra Ministru kabineta noteikumus Nr.41 “Noteikumi par 2022./2023. mācību gada un mācību semestru sākuma un beigu laiku un brīvdienu laiku”, privātajām pamata un vidējās izglītības iestādēm, no 2023.gada 1.februāra līdz turpmākam Mārupes novada pašvaldības domes lēmumam, ir piešķirams pašvaldības līdzfinansējums 87,00 EUR apmērā mēnesī par vienu izglītojamo, kura deklarētā dzīvesvieta ir Mārupes novada administratīvajā teritorijā.

Ievērojot iepriekš minēto un pamatojoties uz Pašvaldību likuma 4.panta pirmās daļas 4.punktu, Izglītības likuma 17.panta trešās daļas 5.punktu, 59.panta otro daļu, kā arī vadoties no vidējām izmaksām uz vienu audzēkni Mārupes novadā esošās līdzvērtīgās vidējās izglītības iestādēs, un ņemot vērā 2024.gada 24.janvāra Sociālās, izglītības, kultūras un sporta jautājumu komitejas atzinumu pieņemt iesniegto lēmuma projektu „Par finansiālu atbalstu privātajām izglītības iestādēm, kurās īsteno vispārējo izglītību un profesionālo izglītību pamatizglītības un vidējās izglītības pakāpē”, atklāti balsojot ar 19 balsīm „par” (*Andrejs Ence, Valdis Kārklīņš, Mārtiņš Bojārs, Ilze Bērziņa, Jānis Kazaks, Jānis Lagzdkalns, Normunds Orleāns, Guntis Ruskis, Ira Dūduma, Andris Puide, Aivars Osītis, Oļegs Sorokins, Līga Kadiģe, Uģis Šteinbergs, Dace Štrodaha, Gatis Vācietis, Jānis Lībietis, Ivars Punculis, Nikolajs Antipenko*), „pret” nav, „atturas” nav, **Mārupes novada pašvaldības dome nolemj:**

1. Piešķirt pašvaldības līdzfinansējumu privātajām pamata, vispārējās vidējās izglītības un profesionālajām vidējās izglītības iestādēm pedagogu darba samaksas finansēšanai to faktisko izmaksu apmērā, bet ne vairāk kā **87,00 EUR** mēnesī, par vienu izglītojamo, kura deklarētā dzīvesvieta ir Mārupes novada administratīvajā teritorijā.
2. Pašvaldības līdzfinansējums piemērojams no 2024.gada 1.februāra līdz turpmākam Mārupes novada pašvaldības domes lēmumam, atbilstoši Ministru kabineta noteikumiem,

kuri nosaka konkrētā mācību gada sākuma un beigu laiku izglītības iestāžu īstenotajās vispārējās pamatizglītības un vispārējās vidējās izglītības programmās.

3. Piešķirtais pašvaldības līdzfinansējums ir izlietojams tikai pedagogu darba samaksas finansēšanai. Privātās pamata, vispārējās vidējās izglītības un profesionālās vidējās izglītības iestādes samazina izglītojamā mācību maksu par pašvaldības līdzfinansējuma apmēru.
4. Atzīt par spēku zaudējušu Mārupes novada pašvaldības domes 2022.gada 28.decembra lēmumu Nr.21 (protokols Nr.25).
5. Uzdot Izglītības, kultūras un sporta pārvaldei slēgt līgumus ar privātajām pamata un vispārējās vidējās izglītības iestādēm saskaņā ar šo lēmumu.

Pašvaldības domes priekšsēdētājs

/paraksts/

Andrejs Ence

*Sagatavoja Izglītības, kultūras un sporta
pārvaldes vadītāja L. Šmite*

*Lēmumprojektā norādītie normatīvie akti ir spēkā
un attiecināmi uz lēmumprojektā minēto gadījumu.
Centrālās pārvaldes Juridiskās nodaļas
vadītāja N. Zālīte*



MĀRUPES NOVADA PAŠVALDĪBAS DOME

Daugavas iela 29, Mārupe, Mārupes novads, LV-2167
67934695 / marupe@marupe.lv / www.marupe.lv

DOMES SĒDES PROTOKOLA Nr.3 PIELIKUMS

2024.gada 31.janvāris

LĒMUMS Nr.18

Par Mārupes Mūzikas un Mākslas skolas nolikuma apstiprināšanu

Pamatojoties uz Izglītības likuma 22.panta pirmo un otro daļu, Profesionālās izglītības likuma 15.panta pirmo daļu, un Pašvaldību likuma 10.panta pirmās daļas 8.punktu, kas nosaka pašvaldības domes kompetenci izdot pašvaldības institūciju nolikumus, kā arī ņemot vērā Sociālo, izglītības, kultūras un sporta komitejas 2024.gada 24.janvāra atzinumu pieņemt iesniegto lēmuma projektu "Par Mārupes Mūzikas un Mākslas skolas nolikuma apstiprināšanu", balsojot ar 19 balsīm, "par" (*Andrejs Ence, Valdis Kārklīņš, Mārtiņš Bojārs, Ilze Bērziņa, Jānis Kazaks, Jānis Lagzdkalns, Normunds Orleāns, Guntis Ruskis, Ira Dūduma, Andris Puide, Aivars Osītis, Oļegs Sorokins, Līga Kadiģe, Uģis Šteinbergs, Dace Štrodaha, Gatis Vācietis, Jānis Lībietis, Ivars Punculis, Nikolajs Antipenko*), "pret" nav, "atturas" nav, **Mārupes novada pašvaldības dome nolemj:**

1. Apstiprināt Mārupes Mūzikas un Mākslas skolas nolikumu saskaņā ar pielikumu.
2. Lēmums stājas spēkā 2024.gada 1.februārī.
3. Ar Mārupes Mūzikas un Mākslas skolas nolikuma spēkā stāšanās dienu, atzīt par spēku zaudējušu Mārupes Mūzikas un Mākslas skolas nolikumu, kas apstiprināts ar Mārupes novada Domes 2015.gada 28.oktobra lēmumu Nr.20 (protokols Nr.18).
4. Uzdot Centrālās pārvaldes Sabiedrības informēšanas un multimediju nodaļai publicēt Mārupes Mūzikas un Mākslas skolas nolikumu pašvaldības mājas lapā.

Pašvaldības domes priekšsēdētājs

/paraksts/

Andrejs Ence

*Sagatavoja Centrālās pārvaldes
Juridiskās nodaļas vecākā juriste L. Liepiņa*

*Lēmumā norādītie normatīvie akti ir spēkā
un attiecināmi uz lēmumā minēto gadījumu.
Centrālās pārvaldes Juridiskās nodaļas
vadītāja N. Zālīte*

*Pielikums
Mārupes novada pašvaldības domes
2024.gada 31.janvāra
lēmumam Nr.18 (sēdes protokols Nr.3)*



**Mārupes novada pašvaldība
MĀRUPES MŪZIKAS UN MĀKSLAS SKOLA**

Mazcenu aleja 39, Jaunmārupe, Mārupes pagasts, Mārupes novads, LV-2167
67933403 / muzikas.maklasskola@marupe.lv / www.muzikamakslamarupe.edu.lv

*Apstiprināts ar
Mārupes novada pašvaldības domes
2024.gada 31.janvāra
lēmumu Nr.18 (sēdes protokols Nr.3)*

**Mārupes Mūzikas un mākslas skolas
NOLIKUMS
Jaunmārupē**

*Izdots saskaņā ar
Izglītības likuma 22.panta pirmo un otro daļu,
Profesionālās izglītības likuma 15.panta pirmo daļu*

I. Vispārīgie jautājumi

1. Profesionālās ievirzes izglītības iestāde Mārupes mūzikas un mākslas skola (turpmāk – iestāde) ir Mārupes novada pašvaldības domes (turpmāk – dibinātājs) dibināta mūzikas un mākslas profesionālās ievirzes izglītības iestāde.
2. Iestādes darbības tiesiskais pamats ir Izglītības likums, Profesionālās izglītības likums, citi normatīvie akti, kā arī dibinātāja izdotie normatīvie akti un šis nolikums.
3. Iestāde ir pastarpinātās pārvaldes iestāde, kas atrodas Mārupes novada pašvaldības Izglītības, kultūras un sporta pārvaldes pārraudzībā. Iestādes darbības tiesiskuma un lietderības kontroli īsteno Mārupes novada pašvaldības izpilddirektora vietnieks izglītības, kultūras un sporta jautājumos.
4. Savas kompetences ietvaros iestāde darbojas patstāvīgi, sadarbojoties ar Latvijas valsts un pašvaldību institūcijām.
5. Iestādei ir zīmogs ar Mārupes novada pašvaldības ģerboņa attēlu un pilnu iestādes un Dibinātāja nosaukumu, noteikta parauga veidlapa. Iestādei var būt sava simbolika.
6. Iestādes juridiskā adresei Mazcenu alejā 39, Jaunmārupē, Mārupes pagastā, Mārupes novadā, LV – 2166.
7. Dibinātāja juridiskā adrese ir Daugavas ielā 29, Mārupē, Mārupes novadā, LV – 2167.
8. Iestādes izglītības programmu īstenošanas vieta ir:
 - 8.1.Mazcenu alejā 39, Jaunmārupē, Mārupes pagastā, Mārupes novadā, LV –2166;
 - 8.2.Viskalnu ielā 7, Tīrainē, Mārupes pagastā, Mārupes novadā, LV – 2167.

9. Iestādes izglītības programmu īstenošanas vietas adreses norādītas Valsts izglītības informācijas sistēmā Ministru kabineta noteiktajā kārtībā.

II. Iestādes darbības mērķi, pamatvirzieni un pamatuzdevumi

10. Iestādes darbības mērķi:

10.1. nodrošināt sistematizētu zināšanu un prasmju apguvi, veicinot vērtīborientācijas veidošanos mūzikā un mākslā līdztekus pamatizglītības vai vidējās izglītības pakāpei, kas dod iespēju sagatavoties profesionālās izglītības ieguvei izraudzītajā virzienā;

10.2. veidot izglītības vidi, organizēt un īstenot izglītību, kas nodrošinātu profesionālās ievirzes mūzikas un mākslas izglītības programmās noteikto mērķu sasniegšanu.

11. Iestādes darbības pamatvirziens ir izglītojoša, kultūras un audzinoša darbība.

12. Iestādes uzdevumi ir:

12.1. īstenot profesionālās ievirzes mūzikas un mākslas programmas, nodrošinot iespēju iegūt profesionālās ievirzes izglītības pamatzināšanas un prasmes mūzikā un mākslā;

12.2. sekmēt mākslinieciskās darbības pieredzi un attīstīt jaunrades spējas, radot atbilstošus priekšnosacījumus izglītojamo radošai izaugsmei;

12.3. veidot drošu izglītības vidi, organizēt un īstenot izglītības procesu, kas nodrošinātu profesionālās ievirzes mūzikas un mākslas izglītības programmas noteikto mērķu sasniegšanu;

12.4. sekmēt pozitīvas, sociāli aktīvas un atbildīgas attieksmes veidošanos izglītojamajam pašam pret sevi, sabiedrību, apkārtējo vidi un Latvijas valsti;

12.5. racionāli un efektīvi izmantot izglītībai atvēlētos finanšu, materiālos un personāla resursus;

12.6. sadarboties ar izglītojamo likumiskajiem pārstāvjiem (turpmāk – vecāki), lai nodrošinātu izglītības programmu apguvi;

12.7. nodrošināt iespējas izglītojamo personības veidošanai, interešu, spēju un talantu izkopšanai, pašizglītībai, profesijas izvēlei, lietderīgai brīvā laika un atpūtas organizācijai, sekmējot izglītojamo spēju un talantu attīstību, pašapziņas veidošanos, izzīņas darbības un zinātkāres attīstību;

12.8. aktualizēt Izglītības iestāžu reģistrā norādāmo informāciju atbilstoši Ministru kabineta noteikumiem par Valsts izglītības informācijas sistēmas saturu, uzturēšanas un aktualizācijas kārtību, kā arī nodrošināt pašnovērtējuma ziņojuma aktualizāciju un tā pieejamību iestādes vai dibinātāja tīmekļvietnē;

12.9. pildīt citus normatīvajos aktos paredzētos izglītības iestādes uzdevumus.

III. Iestādē īstenojamās izglītības programmas

13. Iestāde īsteno, ar dibinātāju saskaņotas, licencētas, profesionālās ievirzes mūzikas un mākslas izglītības programmas.

14. Iestāde var īstenot valsts un darba devēju, kā arī personības izaugsmes interesēm atbilstošas pieaugušo neformālās izglītības programmas, personas individuālajām izglītības vajadzībām un vēlmēm atbilstošas interešu izglītības programmas.

IV. Izglītības procesa organizācija

15. Izglītības procesa organizāciju iestādē nosaka Izglītības likums, Profesionālās izglītības likums, citi ārējie normatīvie akti, šis nolikums, Darba kārtības noteikumi, Iekšējās kārtības noteikumi un citi iestādes iekšējie normatīvie akti, kā arī citi iestādes vadītāja (turpmāk – iestādes direktors) izdotie tiesību akti un lēmumi.

16. Izglītības process iestādē ietver izglītības programmu īstenošanu, izglītojamo audzināšanu un metodisko darbu.

17. Izglītojamo uzņemšana iestādē, pārceļšana nākamajā klasē un atskaitīšana no iestādes notiek saskaņā ar iestādes iekšējiem normatīvajiem aktiem, kas saskaņoti ar dibinātāju, ievērojot Profesionālās izglītības likumā un citos normatīvajos aktos noteiktās prasības.

18. Minimālo izglītojamo skaitu izglītības programmu uzsākšanai nosaka dibinātājs, ievērojot normatīvajos aktos noteiktās prasības.

19. Iestāde drīkst noteikt iestājpārbaudījumus izglītojamo uzņemšanai:

19.1. uzņemšanai mūzikas izglītības programmās pārbauda izglītojamā atbilstību izglītības programmas uzsākšanai, tas ir, pārbauda:

19.1.1. muzikālās dotības – muzikālo dzirdi, ritma izjūtu un muzikālo atmiņu,

19.1.2. vispārējo fizisko attīstību;

19.2. uzņemšanai mākslas izglītības programmā pārbauda izglītojamā atbilstību izglītības programmas uzsākšanai – māksliniecisko uztveri - ritma, krāsu, proporciju izjūtu.

20. Profesionālās ievirzes izglītības programmu īstenošana ietver teorētiskās un praktiskās mācības, kā arī radošo darbību.

21. Mācību darba organizācijas pamatforma ir mācību stunda/nodarbība, tās ilgums - 40 minūtes. Izglītības programmas tiek īstenotas saskaņā ar izglītības programmā noteikto.

22. Profesionālās ievirzes izglītības ieguves ilgumu un izglītības saturu nosaka attiecīgā izglītības programma. Mācību slodzi profesionālās ievirzes izglītības programmā nosaka Profesionālās izglītības likums.

23. Iestāde nosaka vienotu izglītojamo sasniegumu vērtēšanas kārtību, ievērojot Profesionālās izglītības likumā un citos normatīvajos aktos noteiktās prasības.

24. Iestādes struktūru un mācību tehniskos līdzekļus nodrošina, ievērojot izglītības programmu saturu un īstenošanas specifiku.

25. Pēc profesionālās ievirzes izglītības programmas apguves izglītojamie saņem apliecību par profesionālās ievirzes izglītības ieguvu Ministru kabineta noteiktajā kārtībā.

V. Pedagogu un citu darbinieku tiesības un pienākumi

26. Iestādi vada iestādes direktors, kuru ieceļ amatā un atbrīvo no tā dibinātājs normatīvajos aktos noteiktajā kārtībā. Iestādes direktora tiesības, pienākumi ir noteikti Izglītības likumā, Profesionālās izglītības likumā, Bērnu tiesību aizsardzības likumā, Fizisko personu datu apstrādes likumā, Darba likumā un citos normatīvajos aktos. Iestādes direktora tiesības, pienākumus precizē darba līgums un amata apraksts. Iestādes direktoru, viņa prombūtnes laikā, aizvieto Iestādes direktora vietnieks.

27. Iestādes pedagogus un citus darbiniekus darbā pieņem un atbrīvo iestādes direktors normatīvajos aktos noteiktā kārtībā. Iestādes direktors ir tiesīgs deleģēt pedagogiem un citiem iestādes darbiniekiem konkrētu uzdevumu veikšanu.

28. Iestādes pedagogu tiesības un pienākumi ir noteikti Izglītības likumā, Profesionālās izglītības likumā, Bērnu tiesību aizsardzības likumā, Fizisko personu datu apstrādes likumā, Darba likumā un citos normatīvajos aktos. Pedagoģa tiesības un pienākumus precizē darba līgums un amata apraksts.

29. Iestādes citu darbinieku tiesības un pienākumi ir noteikti Darba likumā, Bērnu tiesību aizsardzības likumā un citos normatīvajos aktos. Iestādes citu darbinieku tiesības un pienākumus precizē darba līgums un amata apraksts.

VI. Izglītojamo tiesības un pienākumi

30. Izglītojamo tiesības un pienākumi ir noteikti Izglītības likumā, Bērnu tiesību aizsardzības likumā, citos ārējos normatīvajos aktos un iestādes iekšējos normatīvajos aktos.

31. Izglītojamais ir atbildīgs par savu rīcību iestādē atbilstoši normatīvajos aktos noteiktajam.

VII. Iestādes pašpārvaldes izveidošanas kārtība, tās kompetence

32. Iestādes direktors sadarbībā ar dibinātāju nosaka iestādes organizatorisko struktūru saskaņā ar pielikumu, tai skaitā nodrošinot iestādes padomes izveidošanu un darbību.

33. Iestādes padomes kompetenci nosaka Izglītības likums.

34. Lai risinātu jautājumus, kas saistīti ar izglītojamo interesēm iestādē un līdzdarbotos iestādes darba organizēšanā un mācību procesa pilnveidē, iestādes padome ir tiesīga veidot vecāku, izglītojamo un interešu grupas un institūcijas, tajās iesaistot iestādes izglītojamos un viņu vecākus. Minēto institūciju un interešu grupu darbību nosaka iestādes padomes apstiprināts reglaments.

35. Iestādes pedagoģiskās padomes (turpmāk – pedagoģiskā padome) izveidošanas kārtību, darbību un kompetenci nosaka iestādes iekšējie normatīvie akti.
36. Pedagoģisko padomi vada iestādes direktors.
37. Izglītības programmās noteikto prasību īstenošanas kvalitātes nodrošināšanai, mācību priekšmetu pedagogi tiek apvienoti nodaļās un metodiskajās komisijās. Nodaļas un metodiskās komisijas darbojas saskaņā ar šo nolikumu un iestādes iekšējiem normatīvajiem aktiem, to darbu koordinē Iestādes direktors un viņa vietnieki.
38. Šajā nolikuma nodaļā minētajām iestādes pašpārvaldes institūcijām ir konsultatīvs raksturs.

VIII. Iestādes iekšējo normatīvo aktu pieņemšanas kārtība

39. Iestāde saskaņā ar Izglītības likumā un citos normatīvajos aktos, kā arī iestādes nolikumā noteikto patstāvīgi izstrādā un izdod iestādes iekšējos normatīvos aktus.
40. Iestādes iekšējos normatīvos aktus izdod iestādes direktors, saskaņojot ar dibinātāju.

IX. Iestādes saimnieciska darbība

41. Iestāde ir patstāvīga finanšu, saimnieciskajā un citā darbībā saskaņā ar Izglītības likumā un citos normatīvajos aktos, kā arī iestādes nolikumā, noteikto.
42. Iestādes direktors, ievērojot Publisko iepirkumu likumu, iestādes budžetu, dibinātāja izdotus lēmumus un noteikumus, patstāvīgi slēdz saimnieciskos līgumus (preču piegāde, pakalpojumu sniegšana, telpu noma u.c.) un veic uzraudzību, ja to neorganizē Mārupes novada pašvaldības izpilddirektors, dibinātāja noteiktā kārtībā vairākām Mārupes novada pašvaldības iestādēm, un tas netraucē izglītības programmu īstenošanai.
43. Iestādes saimnieciskās darbības ietvaros tiek veikta iestādes telpu un teritorijas apsaimniekošana.
44. Ar iestādes saimnieciskās darbības nodrošināšanu saistītos iepirkumu, informācijas tehnoloģiju, juridiskos pakalpojumus, grāmatvedību, projektu vadību īsteno centralizēti Mārupes novada pašvaldības Centrālā pārvalde.
45. Iestāde ir tiesīga sniegt maksas pakalpojumus saskaņā ar dibinātāja apstiprinātu maksas pakalpojumu cenrādi.
46. Kontroli par Iestādes finansiāli saimniecisko darbību veic Mārupes novada pašvaldības izpilddirektora vietnieks Izglītības, kultūras un sporta jautājumos.

X. Finansēšanas avoti un kārtība

47. Iestādes finansēšanas avotus un kārtību nosaka Izglītības likums, Profesionālās izglītības likums un citi normatīvie akti.
48. Finanšu līdzekļu izmantošanas kārtību, ievērojot ārējos normatīvajos aktos noteikto, nosaka iestādes direktors, saskaņojot ar dibinātāju.

XI. Iestādes reorganizācijas un likvidācijas kārtība

49. Iestādi reorganizē vai likvidē dibinātājs normatīvajos aktos noteiktā kārtībā, paziņojot par to Ministru kabineta noteiktai institūcijai, kas kārtro Izglītības iestāžu reģistru
50. Iestāde par tās likvidāciju vai reorganizāciju attiecīgās institūcijas, tai skaitā Ministru kabineta noteiktu institūciju, kas kārtro Izglītības iestāžu reģistru, un personas informē ne vēlāk kā sešus mēnešus iepriekš (objektīvu apstākļu dēļ – ne vēlāk kā trīs mēnešus iepriekš).

XII. Iestādes nolikuma un tā grozījumu pieņemšanas kārtība

51. Iestāde, pamatojoties uz Izglītības likumu un Profesionālās izglītības likumu, izstrādā iestādes nolikumu. Iestādes nolikumu apstiprina dibinātājs.
52. Grozījumus iestādes nolikumā var izdarīt pēc iestādes dibinātāja iniciatīvas, iestādes direktora, iestādes padomes vai pedagoģiskās padomes priekšlikuma. Grozījumus nolikumā apstiprina iestādes dibinātājs.
53. Iestādes nolikumu un grozījumus nolikumā iestāde aktualizē Valsts izglītības informācijas

sistēmā normatīvajos aktos noteiktā kārtībā.

XIII. Citi būtiski noteikumi, kas nav pretrunā ar normatīvajiem aktiem

54. Saskaņā ar normatīvajos aktos un dibinātāja noteikto kārtību iestāde veic dokumentu un arhīvu pārvaldību, tostarp veicot fizisko personu datu apstrādi saskaņā ar Eiropas Parlamenta un Padomes 2016.gada 27.aprīļa regulu (ES) 2016/679 par fizisku personu aizsardzību attiecībā uz personas datu apstrādi un šādu datu brīvu apriti, un ar ko atceļ direktīvu 95/46EK (Vispārīgā datu aizsardzības regula) un Fizisko personu datu apstrādes likumu.

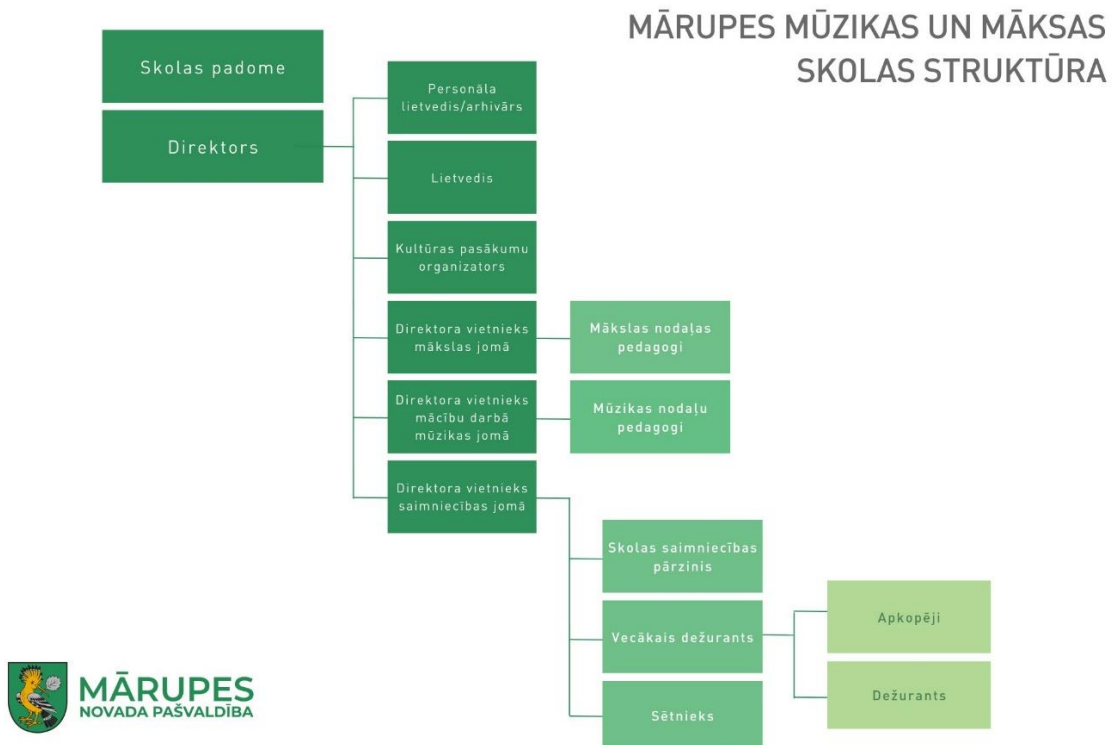
55. Iestāde savā darbībā nodrošina izglītības jomu reglamentējošajos normatīvajos aktos noteikto mērķu sasniegšanu, vienlaikus nodrošinot izglītojamo tiesību un interešu ievērošanu un aizsardzību.

56. Atzīt par spēku zaudējušu Mārupes Mūzikas un mākslas skolas nolikumu, kas apstiprināts ar Mārupes novada Domes 2015.gada 28.oktobra lēmumu Nr.20 (protokols Nr.18).

Direktore

Dace Štrodaha

*Pielikums
Mārupes Mūzikas un Mākslas skolas nolikumam*





MĀRUPES NOVADA PAŠVALDĪBAS DOME

Daugavas iela 29, Mārupe, Mārupes novads, LV-2167
67934695 / marupe@marupe.lv / www.marupe.lv

DOMES SĒDES PROTOKOLA Nr.3 PIELIKUMS

2024.gada 31.janvāris

LĒMUMS Nr.19

Par pašvaldības nozīmes koplietošanas meliorācijas ūdens notekas statusa noteikšanu koplietošanas meliorācijas ūdens notekām, noteku posmiem Mārupes novadā

Noklausoties Mārupes novada pašvaldības īpašumu pārvaldes Inženiertehniskās nodaļas meliorācijas inženiera Gunāra Bodnieka ziņojumu par koplietošanas meliorācijas ūdens notekām Mārupes novadā 2024.gada 11.janvārī sagatavoto dokumentāciju ar lūgumu meliorācijas koplietošanas ūdens notekām, noteku posmiem saskaņā ar sarakstu (*Pielikums Nr.1 Pašvaldības nozīmes koplietošanas meliorācijas būvju statusa plānā ietvertu noteku saraksts*) noteikt pašvaldības nozīmes statusu, Mārupes novada pašvaldības dome konstatē, ka:

1. Augstāk minētās koplietošanas meliorācijas būves ir reģistrētas meliorācijas kadastrā un publicētas meliorācijas kadastra informācijas sistēmā: www.melioracija.lv.
2. Koplietošanas meliorācijas ūdens noteku, noteku posmu izvietojuma virtuālā shēma novada teritorijā:
<https://marupe.maps.arcgis.com/apps/instant/sidebar/index.html?appid=37f7beefddc74395856bbd19d189f247?locale=lv>
3. Īpašuma tiesības uz minētajiem īpašumiem ir reģistrētas uz fizisku, juridisku personu un Mārupes novada pašvaldības vārda.

Meliorācijas likuma 22.² panta pirmā daļa nosaka, ka pašvaldība pieņem lēmumu par pašvaldības nozīmes koplietošanas meliorācijas sistēmas statusa piešķiršanu. Pirms lēmuma pieņemšanas pašvaldība saskaņo ar valsts sabiedrību ar ierobežotu atbildību "Zemkopības ministrijas nekustamie īpašumi" koplietošanas meliorācijas sistēmas atrašanās vietu, meliorācijas kadastra apzīmējumus un garumu, kā arī noskaidro un izvērtē to zemes īpašnieku vai tiesisko valdītāju viedokli, kuru zemes gabalu robežās atrodas koplietošanas meliorācijas sistēma.

Mārupes novada pašvaldība 2023.gada 2.oktobrī saņēma VSIA "Zemkopības ministrijas nekustamie īpašumi" saskaņojumu Nr.1-9.1/580 "Par pašvaldības nozīmes koplietošanas meliorācijas sistēmu statusa saskaņošanu Mārupes novadā" par atbilstību pašvaldības nozīmes koplietošanas meliorācijas būvju statusa piešķiršanai. (*Pielikums Nr.3 Par pašvaldības nozīmes koplietošanas meliorācijas sistēmu statusa saskaņošanu Mārupes novadā*)

Atbilstoši Meliorācijas likuma 22.² panta pirmajai daļai Mārupes novada pašvaldība 2023.gada novembra mēnesī laikrakstā "Mārupes Vēstis" Nr.11/2023 un Latvijas republikas oficiālajā izdevumā "Latvijas Vēstnesis", laidiens 8.11.2023. Nr.217, oficiālās publikācijas Nr. 2023/217.DA13 ievietoja Paziņojumu saskaņā ar Paziņošanas likuma 11.panta pirmās daļas 1.punktu un otro daļu, ka Mārupes novada pašvaldība plāno piešķirt pašvaldības nozīmes koplietošanas meliorācijas ūdens noteku statusu koplietošanas ūdens notekām un aicinājumu projektā iekļauto nekustamo īpašumu īpašniekiem ar lūgumu līdz 2023.gada 31.decembrim izteikt savu viedokli par pašvaldības nozīmes koplietošanas meliorācijas būvju statusa piešķiršanu.

Pašvaldības īpašumu pārvalde ir saņēmusi un apkopojusi nekustamo īpašumu īpašnieku izteiktus viedokļus par pašvaldības nozīmes koplietošanas meliorācijas būvju statusa piešķiršanu. (*Pielikums Nr.2 Zemes vienību īpašnieku viedokļu aptaujas rezultātu kopsavilkums par pašvaldības nozīmes statusa piešķiršanu meliorācijas būvei*)

Atbilstoši Meliorācijas likuma 22². panta trešajai daļai Pašvaldība mēneša laikā pēc tam, kad pieņemts lēmums par pašvaldības nozīmes koplietošanas meliorācijas būves statusa piešķiršanu, informē par to valsts sabiedrību ar ierobežotu atbildību "Zemkopības ministrijas nekustamie īpašumi".

Izvērtējot iepriekš minēto, Mārupes novada pašvaldības dome secina, ka sarakstā (Pielikums Nr.1) ievietotās koplietošanas meliorācijas ūdens notekas, noteku posmi Mārupes novadā, atbilst Meliorācijas likuma 1.panta 5¹ daļas kritērijiem pašvaldības nozīmes koplietošanas meliorācijas sistēma — koplietošanas meliorācijas sistēma, kas būtiski ietekmē ūdens režīmu pašvaldības teritorijas plānojumā noteiktajās apbūves teritorijās, lauksaimniecības un mežu teritorijās, infrastruktūras objektos (ielās, ceļos, ūdenssaimniecības objektos, pašvaldības polderos).

Nosakot sarakstā (Pielikums Nr.1) ievietotām koplietošanas meliorācijas notekām, noteku posmiem pašvaldības nozīmes koplietošanas meliorācijas būvju statusu atbilstoši Meliorācijas likuma 22¹.panta otrajai daļai pašvaldība var piedalīties pašvaldības nozīmes koplietošanas meliorācijas sistēmas būvju būvniecības, ekspluatācijas un uzturēšanas izmaksu segšanā atbilstoši 07.07.2015. Ministru kabineta noteikumiem Nr.378 "Meliorācijas sistēmas būvniecības, ekspluatācijas un uzturēšanas izmaksu aprēķināšanas, sadales un norēķinu kārtība un kārtība, kādā pašvaldība piedalās pašvaldības nozīmes koplietošanas meliorācijas sistēmas būvniecībā, ekspluatācijā un uzturēšanā, kā arī minēto izmaksu segšanā".

Ņemot vērā iepriekš minēto un pamatojoties uz Meliorācijas likuma 22.² panta pirmo daļu, Pašvaldību likuma 4. panta pirmās daļas 2. punktu, kā arī ņemot vērā Attīstības un vides jautājumu komitejas 2024.gada 24.janvāra atzinumu pieņemt iesniegto lēmuma projektu "Par pašvaldības nozīmes koplietošanas meliorācijas ūdens notekas statusa noteikšanu koplietošanas meliorācijas ūdens notekām, noteku posmiem Mārupes novadā", atklāti balsojot ar 19 balsīm „par” (*Andrejs Ence, Valdis Kārklīšs, Mārtiņš Bojārs, Ilze Bērziņa, Jānis Kazaks, Jānis Lagzdkalns, Normunds Orleāns, Guntis Ruskis, Ira Dūduma, Andris Puide, Aivars Osītis, Oļegs Sorokins, Līga Kadīge, Uģis Šteinbergs, Dace Štrodaha, Gatis Vācietis, Jānis Lībietis, Ivars Punculis, Nikolajs Antipenko*), „pret” nav, „atturas” nav, **Mārupes novada pašvaldības dome nolemj:**

1. Piešķirt pašvaldības nozīmes koplietošanas meliorācijas sistēmas statusu sarakstā (Pielikums Nr.1) ievietotām koplietošanas meliorācijas notekām, noteku posmiem.
2. Uzdot Pašvaldības īpašumu pārvaldei, mēneša laikā informēt valsts sabiedrību ar ierobežotu atbildību "Zemkopības ministrijas nekustamie īpašumi".
3. Pašvaldības īpašumu pārvaldei par pieņemto lēmumu mēneša laikā informēt zemes īpašniekus.
4. Šo lēmumu viena mēneša laikā no tā spēkā stāšanās dienas var pārsūdzēt Administratīvajā rajona tiesā (Rīgā, Baldones iela 1A, LV – 1007).

Pašvaldības domes priekšsēdētājs

/paraksts/

Andrejs Ence

*Sagatavoja Mārupes novada
Pašvaldības īpašumu pārvaldes
Inženiertehniskās nodaļas
meliorācijas inženieris G. Bodnieks*

*Lēmumā norādītie normatīvie akti ir spēkā
un attiecināmi uz lēmumā minēto gadījumu.
Centrālās pārvaldes Juridiskās nodaļas vadītāja N. Zālīte*

Pašvaldības nozīmes koplietošanas meliorācijas būvju statusa plānā ietverto noteku saraksts

numurs	garums, m
3812223:48	1086
3812223:K:50	1036
3812223:K:52	990
3812223:K:61	808
3812223:K:63	746
3812223:71 pik.00/00-05/50	550
3812223:73	684
3812223:K:86	592
3812223:K:96	523
3812223:106	438
3812223:K:108	436
3812223:129	398
3812223:143	360
3812223:K:150	338
3812223:131	392
3812223:K:182	269
3812223:K:183	267
3812223:200	244
3812223:353	179
3812223:413	158
3812223:447	151
3812223:480	131
41312:K:5 pik. 20/22-40/39	2017
41312:K:15 pik. 00/00-01/05	105
41312:K:21	516
41312:K:23	420
41312:K:24	418
41312:127	138
41312:128	329
41312:129	458

15177

numurs	garums, m
4114:K:9	1105
381221:K:1 pik.23/00-43/69	2069
381221:K:2	3983
381221:K:6 pik.00/00-08/40	840
381221:31	846
381221:K:5	1152

381221:203	552
381221:K:24 pik.00/00-07/50	750
381221:K:20 pik.00/00-04/10	410
381221:84	407
381221:K:81	423
3812223:15	346
3812223:K:2	1401
381221:K:15	1379
381223:K:1	4509
381221:K:4	2660
381221:K:150	676
381221:K:162 pik.00/00-16/50	1650
381221:49	578
381221:K:48	1085
381221:K:3	3139
3812223:K:1	2432
3812223:K:8	1393
3812223:K:19	559
3812222:K:2	1028
381224:K:3	4438
381224:K:7	1287
381224:K:50	352
381224:K:1	6574
381224:K:2 pik. 00/00-29/00	2900
381224:K:26	618
381224:K:86	941
3812251:K:1 pik.00/00-20/10	2010
3812251:K:2	1192
3812251:K:6 pik. 00/00-05/00	500
3812251:K:11 pik.00/00-02/20	220
3812251:K:16	638
3812251:25	558
3812251:41	409
3812251:K:56	285
3812251:52	303
3812259:K:1	4165
3812259:K:2	3074
3812259:K:5	2819
3812257:K:6 pik.00/00-02/50	250
3812257:K:7	142
3812257:K:8 pik.00/00-08/30	830
3812257:K:1 pik.00/00-10/10	1010
3812257:K:2	3099
3812257:K:5	1450
3812257:K:14	754
3812257:K:15	766

3812257:K:20	531
3812257:K:24	375
3812257:K:29	195
3813:24	233
3813:36	191
3813:56	140
3813:K:5	384
3813:K:1	275

79280

Pielikums Nr.2

Mārupes novada pašvaldības domes
2024.gada 31.janvāra lēmumam Nr.19
(protokols Nr.3)

**Zemes vienību īpašnieku viedokļu aptaujas rezultātu kopsavilkums par pašvaldības nozīmes
statusa piešķiršanu meliorācijas būvei**

Koplietošanas meliorācijas ūdens notekas Nr.	Ar būvi saistīto zemes vienību skaits	Zemes vienības kadastra apzīmējuma Nr.	Zemes vienības īpašnieks/ zemes vienības daļas īpašnieks	Zemes vienības īpašnieka viedoklis par Pašvaldības nozīmes statusa piešķiršanu būvei
3812251:K:6	1	80480130018	Ģ.D.	nav pret, nav par
	2	80480130019	Ģ.D.	nav pret, nav par
	3	80480130146	Ģ.D.	nav pret, nav par
381221:162	1	80480040138	D.M.	piekrīt
381221:162	1	80480040013	G.K.	piekrīt
381221:162	1	80480040035	N.G.	piekrīt
381221:162	1	80480040828	L.K.	piekrīt
			E.L.K.	piekrīt

Pārskata tabulu sagatavoja meliorācijas inženieris Gunārs Bodnieks



MĀRUPES NOVADA PAŠVALDĪBAS DOME

Daugavas iela 29, Mārupe, Mārupes novads, LV-2167
67934695 / marupe@marupe.lv / www.marupe.lv

DOMES SĒDES PROTOKOLA Nr.3 PIELIKUMS

2024.gada 31.janvāris

LĒMUMS Nr.20

Par Mārupes pilsētas ielu uzturēšanas kārtību

Noklausoties Mārupes novada Pašvaldības īpašumu pārvaldes Inženierbūvju nodaļas vadītāja Ulda Bārduļa un ceļu būvinženiera Daiņa Zauera ziņojumu, un pamatojoties uz likuma "Par autoceļiem" 1.panta otro daļu, kurā noteikts, ka pilsētu ielas ir attiecīgo pašvaldību iestāžu pārziņā, un to uzturēšanas un lietošanas kārtību nosaka šīs iestādes, Pašvaldību likuma 4.panta pirmās daļas 3.punktu un 10.panta pirmās daļas 21.punktu, kur noteikts, ka viena no pašvaldības autonomajām funkcijām ir gādāt par pašvaldības īpašumā esošo ceļu būvniecību, uzturēšanu un pārvaldību, un ka dome ir tiesīga izlemt ikvienu pašvaldības kompetences jautājumu, tai skaitā pieņemt lēmumus citos ārējos normatīvajos aktos paredzētajos gadījumos, kā arī pamatojoties uz Mārupes novada Pašvaldības īpašumu pārvaldes nolikuma (apstiprināts ar Mārupes novada pašvaldības domes 2023.gada 28.februāra lēmumu Nr.17, protokols Nr.4) 9.2. un 10.12.apakšpunktu, un ņemot vērā Attīstības un vides jautājumu komitejas 2024.gada 24.janvāra atzinumu pieņemt iesniegto lēmuma projektu "Par Mārupes pilsētas ielu uzturēšanas kārtību", atklāti balsojot ar 17 balsīm "par" (*Andrejs Ence, Valdis Kārklīšs, Mārtiņš Bojārs, Ilze Bērziņa, Jānis Kazaks, Jānis Lagzdkalns, Normunds Orleāns, Guntis Ruskis, Aivars Osītis, Oļegs Sorokins, Līga Kadiģe, Uģis Šteinbergs, Dace Štrodaha, Gatis Vācietis, Jānis Lībietis, Ivars Punculis, Nikolajs Antipenko*), "pret" nav, "atturas" 1 (*Andris Puide*), **Mārupes novada pašvaldības dome nolemj:**

- Noteikt, ka Mārupes novada Pašvaldības īpašumu pārvalde uztur Mārupes pilsētas ielas atbilstoši Ministru kabineta 2021.gada 7.janvāra noteikumos Nr.26 "Noteikumi par valsts un pašvaldību autoceļu ikdienas uzturēšanas prasībām un to izpildes kontroli" noteiktajai autoceļu uzturēšanas kārtībai.
- Informāciju par Mārupes pilsētas ielu uzturēšanas kārtību publicēt Mārupes novada pašvaldības mājas lapā www.marupe.lv Pašvaldības īpašumu pārvaldes sadaļā.

Pašvaldības domes priekšsēdētājs

/paraksts/

Andrejs Ence

*Sagatavoja Pašvaldības īpašumu pārvaldes
Inženierbūvju nodaļas vadītājs U. Bārdulis
un ceļu būvinženieris D. Zauers*

*Lēmumā norādītie normatīvie akti ir spēkā
un attiecināmi uz lēmumā minēto gadījumu.
Centrālās pārvaldes Juridiskās nodaļas
vadītāja N. Zālīte*



MĀRUPES NOVADA PAŠVALDĪBAS DOME

Daugavas iela 29, Mārupe, Mārupes novads, LV-2167
67934695 / marupe@marupe.lv / www.marupe.lv

DOMES SĒDES PROTOKOLA Nr.3 PIELIKUMS

2024.gada 31.janvāris

LĒMUMS Nr.21

Par grozījumiem Tūrisma un kultūrvides konsultatīvās padomes nolikumā

Mārupes novada pašvaldības dome, noklausījusi Mārupes novada Tūrisma un uzņēmējdarbības atbalsta aģentūras tūrisma speciālistes Patrīcijas Vēveres ziņojumu par nepieciešamību veikt grozījumus Mārupes novada pašvaldības Tūrisma un kultūrvides konsultatīvās padomes nolikumā (turpmāk - Nolikums), kas apstiprināts ar Mārupes novada pašvaldības domes 2021.gada 29.septembra lēmumu Nr.63 (protokols Nr.11), konstatēja, ka ir nepieciešami grozījumi Nolikumā saistībā ar Mārupes novada Tūrisma un uzņēmējdarbības atbalsta aģentūras nolikumā noteiktajiem uzdevumiem.

Ņemot vērā iepriekš minēto un pamatojoties uz Valsts pārvaldes iekārtas likuma 73. panta pirmās daļas 1. punktu, Pašvaldību likuma 53.panta otro daļu, kā arī ņemot vērā Attīstības un vides jautājumu komitejas 2024.gada 24.janvāra atzinumu pieņemot iesniegto lēmuma projektu "*Par grozījumiem Tūrisma un kultūrvides konsultatīvās padomes nolikumā*", atklāti balsojot ar 17 balsīm „par” (*Andrejs Ence, Valdis Kārklīšs, Mārtiņš Bojārs, Ilze Bērziņa, Jānis Kazaks, Jānis Lagzdkalns, Normunds Orleāns, Guntis Ruskis, Aivars Osītis, Oļegs Sorokins, Līga Kadiģe, Uģis Šteinbergs, Dace Štrodhaha, Gatis Vācietis, Jānis Lībietis, Ivars Punculis, Nikolajs Antipenko*), „pret” nav, „atturas” 1 (*Andris Puide*), **Mārupes novada pašvaldības dome nolemj:**

- Izdarīt Tūrisma un kultūrvides konsultatīvās padomes nolikumā, kas apstiprināts ar Mārupes novada pašvaldības domes 2021.gada 29. septembra lēmumu Nr.63 (protokols Nr.11) šādus grozījumus:
 - 1.1. Visā nolikuma tekstā vārdus "*Centrālā administrācija*" attiecīgajā locījumā aizstāt ar vārdiem "*Mārupes novada Tūrisma un uzņēmējdarbības atbalsta aģentūra*".
 - 1.2.1. punktā aiz vārdiem "*Mārupes novada pašvaldības*" papildināt ar "*(turpmāk tekstā – Pašvaldība)*".
 - 1.3.12. punktu izteikt šādā redakcijā:

"12. Konsultatīvās padomes locekļa kandidāts piesakās dalībai Konsultatīvajā padomē, ar rakstveida iesniegumu, kuru iesniedz Mārupes novada Tūrisma un uzņēmējdarbības atbalsta aģentūrā vai parakstītu ar drošu elektronisko parakstu nosūta uz e-pasta adresi agentura@marupe.lv. Uz pirmo Konsultatīvās padomes sēdi uzaicina visus pieteikušos kandidātus, kuri atbilst nolikuma 9.punktam".
 - 1.4. Svītrot 15. punktu.
 - 1.5. Svītrot 16. punkta 16.6. apakšpunktu.
 - 1.6.17. punktā vārdus "*Centrālās administrācijas Sabiedrības iesaistes un mārketinga nodaļas*" aizstāt ar vārdiem "*Mārupes novada Tūrisma un uzņēmējdarbības atbalsta aģentūras*".
 - 1.7.17. punkta 17.5. apakšpunktu izteikt šādā redakcijā:

"17.5. Organizē Konsultatīvās padomes dokumentu glabāšanu un arhivēšanu saskaņā ar normatīvo aktu prasībām un Pašvaldības domes noteiktā kārtībā".
 - 1.8.28. punktu izteikt šādā redakcijā:

“28. Konsultatīvās padomes sēdes ir atklātas un tās tiek sasauktas pēc nepieciešamības 1 (vienu) reizi ceturksnī, bet ne retāk kā 4 (četrus) reizes kalendārajā gadā vai arī pēc nepieciešamības”.

1.9. 29. punktu izteikt šādā redakcijā:

“29. Konsultatīvās padomes dalībniekam ir jāinformē Konsultatīvās padomes priekšsēdētājs un sekretārs par neierašanos uz izsludināto sēdi. Ja Konsultatīvās padomes dalībnieks gada laikā nav apmeklējis vismaz divas sēdes, Konsultatīvās padomes priekšsēdētājam ir tiesības ierosināt kārtējā Konsultatīvajā padomes sēdē lemt par dalībnieka izslēgšanu no konsultatīvās padomes sastāva”.

2. Lēmums stājas spēkā 2024.gada 1.februārī.

3. Mārupes novada Tūrisma un uzņēmējdarbības atbalsta aģentūrai sagatavot Nolikuma konsolidētu versiju un publicēt pašvaldības tīmekļa vietnē www.marupe.lv

Pašvaldības domes priekšsēdētājs

/paraksts/

Andrejs Ence

*Sagatavoja Mārupes novada Tūrisma
un uzņēmējdarbības atbalsta aģentūras
tūrisma speciāliste P. Vēvere*

*Lēmumā norādītie normatīvie akti ir spēkā
un attiecināmi uz lēmumā minēto gadījumu.
Centrālās pārvaldes Juridiskās nodaļas
vadītāja N. Zālīte*



MĀRUPES NOVADA PAŠVALDĪBAS DOME

Daugavas iela 29, Mārupe, Mārupes novads, LV-2167
67934695 / marupe@marupe.lv / www.marupe.lv

DOMES SĒDES PROTOKOLA Nr.3 PIELIKUMS

2024.gada 31.janvāris

LĒMUMS Nr.22

Par grozījumiem Uzņēmējdarbības konsultatīvās padomes nolikumā

Noklausījusies Mārupes novada Tūrisma un uzņēmējdarbības atbalsta aģentūras Sabiedrības iesaistes un uzņēmējdarbības projektu vadītājas Agneses Lāces-Tukišas ziņojumu par nepieciešamību veikt grozījumus Mārupes novada pašvaldības Uzņēmējdarbības konsultatīvās padomes nolikumā (turpmāk - Nolikums), kas apstiprināts ar Mārupes novada pašvaldības domes 2021.gada 24.novembra lēmumu Nr.22 (protokols Nr.14), Mārupes novada pašvaldības dome konstatēja, ka grozījumi nolikumā ir nepieciešami saistībā ar Mārupes novada Tūrisma un uzņēmējdarbības atbalsta aģentūras nolikumā noteiktajiem uzdevumiem uzņēmējdarbības un sociālās uzņēmējdarbības jomā, kā arī ņemot vērā Mārupes novada Uzņēmējdarbības konsultatīvās padomes sēdē 2023. gada 22. novembrī pieņemto lēmumu veikt grozījumus padomes nolikumā, balstoties uz sēdes laikā apspriestajiem ierosinājumiem.

Ņemot vērā iepriekš minēto un pamatojoties uz Valsts pārvaldes iekārtas likuma 73. panta pirmās daļas 1. punktu, Pašvaldību likuma 53.panta otro daļu, kā arī ņemot vērā Attīstības un vides jautājumu komitejas 2024.gada 24.janvāra atzinumu pieņemto iesniegto lēmuma projektu “*Par grozījumiem Uzņēmējdarbības konsultatīvās padomes nolikumā*”, atklāti balsojot ar 18 balsīm „par” (*Andrejs Ence, Valdis Kārklīšs, Mārtiņš Bojārs, Ilze Bērziņa, Jānis Kazaks, Jānis Lagzdkalns, Normunds Orleāns, Guntis Ruskis, Ira Dūduma, Aivars Osītis, Oļegs Sorokins, Līga Kadiģe, Uģis Šteinbergs, Dace Štrodaha, Gatis Vācietis, Jānis Lībietis, Ivars Punculis, Nikolajs Antipenko*), „pret” nav, „atturas” 1 (*Andris Puide*), **Mārupes novada pašvaldības dome nolemj:**

1.Izdarīt Uzņēmējdarbības konsultatīvās padomes nolikumā (turpmāk - Nolikums), kas apstiprināts ar Mārupes novada pašvaldības domes 2021.gada 24.novembra lēmumu Nr.22 (protokols Nr.14) šādus grozījumus:

- 1.1. Visā Nolikuma tekstā vārdus “*Centrālā administrācija*” attiecīgajā locījumā aizstāt ar vārdiem “*Mārupes novada Tūrisma un uzņēmējdarbības atbalsta aģentūra*”.
- 1.2. 9.punktā svītrot vārdus 5 (*pieci*) un 12 (*divpadsmit*).
- 1.3. 16.punktā vārdus “*Centrālās administrācijas Sabiedrības iesaistes un mārketinga nodaļas*” aizstāt ar vārdiem “*Mārupes novada Tūrisma un uzņēmējdarbības atbalsta aģentūras*”.
- 1.4. 28. punktu izteikt šādā redakcijā:
“28. *Konsultatīvās padomes dalībniekam ir jāinformē Konsultatīvās padomes priekšsēdētājs un sekretārs par neierašanos uz izsludināto sēdi. Ja Konsultatīvās padomes dalībnieks gada laikā nav apmeklējis vismaz divas sēdes, Konsultatīvās padomes priekšsēdētājam ir tiesības ierosināt kārtējā Konsultatīvajā padomes sēdē lemt par dalībnieka izslēgšanu no Konsultatīvās padomes sastāva.*”

2. Lēmums stājas spēkā 2024.gada 1.februārī.

3. Mārupes novada Tūrisma un uzņēmējdarbības atbalsta aģentūrai sagatavot Nolikuma konsolidētu versiju un publicēt pašvaldības tīmekļa vietnē www.marupe.lv.

Pašvaldības domes priekšsēdētājs

/paraksts/

Andrejs Ence

*Sagatavoja Mārupes novada Tūrisma
un uzņēmējdarbības atbalsta aģentūras
Sabiedrības iesaistes un uzņēmējdarbības
projektu vadītāja A. Lāce-Tukiša*

*Lēmumā norādītie normatīvie akti ir spēkā
un attiecināmi uz lēmumā minēto gadījumu.
Centrālās pārvaldes Juridiskās nodaļas
vadītāja N. Zālīte*



MĀRUPES NOVADA PAŠVALDĪBAS DOME

Daugavas iela 29, Mārupe, Mārupes novads, LV-2167
67934695 / marupe@marupe.lv / www.marupe.lv

DOMES SĒDES PROTOKOLA Nr.3 PIELIKUMS

2024.gada 31.janvāris

LĒMUMS Nr.23

Par bieži sastopamo derīgo izrakteņu ieguves atļauju smilts ieguvei atradnē “Meža takas”, Salas pagastā, Mārupes novadā (kadastra Nr. 80880100009)

Mārupes novada pašvaldības (turpmāk – Pašvaldība) dome (turpmāk – Dome), izskatot sabiedrības ar ierobežotu atbildību “BUKU AUDZĒTAVA”, reģ. Nr. 40003644290 (turpmāk – atļaujas saņēmēja) 2023.gada 18.septembra iesniegumu (reģistrēts Pašvaldībā 2023.gada 18.septembrī ar Nr.1/2.1-3/4342), kurā lūgts izsniegt bieži sastopamo derīgo izrakteņu ieguves atļauju smilts ieguvei atradnē “Meža takas”, Salas pagastā, Mārupes novadā, nekustamajā īpašumā “Meža takas” ar kadastra Nr.80880100009, atļaujas saņēmējas papildus 2023.gada 20.oktobrī iesniegto iesniegumu (reģistrēts Pašvaldībā 2023.gada 27.oktobrī ar Nr.1/2.1-3/4853), un 2023.gada 14.decembrī iesniegto iesniegumu (reģistrēts Pašvaldībā 2023.gada 28.decembrī ar Nr.1/2.1-3/5677), ar kuriem atļaujas saņēmēja iesniedza papildu informāciju un dokumentus atļaujas saņemšanai, konstatē:

1. Derīgie izrakteņi tiks iegūti smilts atradnē "Meža takas", Salas pagastā, Mārupes novadā nekustamajā īpašumā “Meža takas” (kadastra Nr. 80880100008) zemes vienības ar kadastra apzīmējumu 80880100009.
2. Smilts atradne “Meža takas” Salas pagastā, Mārupes novadā, nekustamajā īpašumā “Meža takas” (kadastra Nr. 80880100008) zemes vienība ar kadastra apzīmējumu 80880100009 atbilstoši spēkā esošajam Babītes novada (šobrīd Babītes pagasta un Salas pagasta) teritorijas plānojuma, kas apstiprināts ar Babītes novada pašvaldības domes 2020.gada 22.janvāra saistošajiem noteikumiem Nr.1 „Babītes novada teritorijas plānojums, teritorijas izmantošanas un apbūves noteikumi un grafiskā daļa” (turpmāk – Teritorijas plānojums) grafiskās daļas kartei „Funkcionālā zonējuma karte”, atrodas **lauksaimniecības teritorijā (L)**. Teritorijas plānojuma sastāvā esošo Teritorijas izmantošanas un apbūves noteikumu 4.11.1.2.sadaļā norādīti lauksaimniecības teritorijas galvenie izmantošanas veidi un papildizmantošanas veidi. Nekustamajā īpašumā kā viens no atļautajiem izmantošanas veidiem ir derīgo izrakteņu ieguve (kods 13004), kas atbilst plānotajai darbībai.
3. Bieži sastopamo derīgo izrakteņu ieguves atļaujas smilts ieguvei atradnē atļaujas saņēmēja iesniedza šādus dokumentus atbilstoši Ministru kabineta 2011.gada 6.septembra noteikumiem Nr.696 “Zemes dzīļu izmantošanas licenču un bieži sastopamo derīgo izrakteņu ieguves atļauju izsniegšanas kārtība, kā arī publiskas personas zemes iznomāšanas kārtība zemes dzīļu izmantošanai”:
 - 3.1.iesniegumus ar norādi par zemes dzīļu izmantošanai paredzētās teritorijas administratīvo piederību, adresi un par atradnes īpašnieku un atļaujas saņēmēju;
 - 3.2.Valsts vides dienesta (turpmāk – VVD) izsniegtu derīgo izrakteņu atradnes pasi (derīga līdz derīga līdz 2047.gada 6.jūlijam);
 - 3.3.VVD piešķirto derīgo izrakteņu ieguves limitu (derīgs līdz 2047.gada 6.jūlijam);
 - 3.4.VVD 2023.gada 4.septembrī izsniegtus tehniskos noteikumus Nr.AP23TN1309 plānotajai darbībai (turpmāk – VVD tehniskie noteikumi);

3.5.ziņas par personāla kvalifikāciju un darbu veikšanai nepieciešamo tehnisko nodrošinājumu;

3.6.atradnes un plānotās ieguves laukuma izvietojumu (M 1:5000).

4. Atbilstoši VVD tehniskajiem noteikumiem derīgo izrakteņu ieguve plānota 12,87 ha platībā. Licences laukumā akceptēti un derīgo izrakteņu ieguves limitā iekļauti N kategorijas smilts krājumi 1472,8 tūkst.m³. No tiem 1263,8 tūkst. m³ atrodas zem gruntsūdens līmeņa. Gadā paredzēts iegūt līdz 75 tūkst. m³ materiāla. Ir paredzēta iegūtā materiāla apstrāde (sijāšana, drupināšana, bez skalošanas). Ieguve virs un zem gruntsūdens līmeņa, bez ūdens atsūkņēšanas.
5. Derīgo izrakteņu ieguves vietai noteikts šāds apgrūtinājums - Eksploatācijas aizsargjoslas teritorija gar valsts vietējiem un pašvaldību autoceļiem lauku apvidos (30 m no ceļa ass uz katru pusi) (kods 7312030303).
6. Saskaņā ar Ministru kabineta 2006.gada 19.decembra noteikumu Nr.1055 "Noteikumi par valsts nodevām zemes dziļi izmantošanas jomā (izņemot zemes dziļi izmantošanu iekšzemes publiskajos ūdeņos un jūrā un ogļūdeņražu meklēšanu, izpēti un ieguvi)" 4.punktu, atļaujas saņēmēja ir samaksājusi valsts nodevu par bieži sastopamo derīgo izrakteņu ieguves atļauju 142,29 *euro*, ieskaitot to Pašvaldības budžetā AS "SEB Banka", UNLALV2X, konts LV69UNLA0003011130405 (2023.gada 6.novembra maksājuma uzdevums Nr.614).
7. Pašvaldība, izsniedzot bieži sastopamo derīgo izrakteņu ieguves atļauju, tai pievieno Zemes dziļi izmantošanas nosacījumus (prasības, kuras jāievēro, izmantojot zemes dziļes), karti vai plānu, kurā attēlotas atļaujas saņēmējas īpašumā vai lietojumā esošo zemesgabalu robežas un licences laukuma robeža ar robežpunktiem un kuram pievienota tabula ar robežpunktu koordinātām, kā arī VVD noteikto derīgo izrakteņu ieguves limitu, kas ir atļaujas neatņemama sastāvdaļa.

Ņemot vērā iepriekš minēto un pamatojoties uz Pašvaldību likuma 4.panta pirmās daļas 12. un 13.punktu, likuma "Par zemes dziļēm" 1.panta 2.¹ un 14.punktu, 4.panta piekto daļu, 8.panta pirmās daļas 1.punktu, 9.panta pirmās daļas 5.punktu, 10.panta pirmās daļas 1.punktu, ceturto un sesto daļu, Ministru kabineta 2011.gada 6.septembra noteikumu Nr.696 „Zemes dziļi izmantošanas licenču un bieži sastopamo derīgo izrakteņu ieguves atļauju izsniegšanas kārtība” 26., 27., 30., 32. un 33.punktu, Ministru kabineta 2006.gada 19.decembra noteikumu Nr.1055 "Noteikumi par valsts nodevām zemes dziļi izmantošanas jomā (izņemot zemes dziļi izmantošanu iekšzemes publiskajos ūdeņos un jūrā un ogļūdeņražu meklēšanu, izpēti un ieguvi)" 4., 5. un 7.punktu, Administratīvā procesa likuma 70.panta pirmo daļu, kā arī ņemot vērā Attīstības un vides jautājumu komitejas 2024.gada 24.janvāra atzinumu pieņemt iesniegto lēmuma projektu „Par bieži sastopamo derīgo izrakteņu ieguves atļauju smilts ieguvei atradnē "Meža takas", Salas pagastā, Mārupes novadā (kadastra Nr. 80880100009)", atklāti balsojot ar 17 balsīm „par” (*Andrejs Ence, Valdis Kārklīšs, Mārtiņš Bojārs, Ilze Bērziņa, Jānis Kazaks, Jānis Lagzdkalns, Normunds Orleāns, Guntis Ruskis, Ira Dūduma, Aivars Osītis, Oļegs Sorokins, Uģis Šteinbergs, Dace Štrodhaha, Gatis Vācietis, Jānis Lībietis, Ivars Punculis, Nikolajs Antipenko*), „pret” nav, „atturas” 1 (*Līga Kadiģe*), *Andris Puide* balsojumā nepiedalās, **Mārupes novada pašvaldības dome nolemj:**

1. Izsniegt sabiedrībai ar ierobežotu atbildību "BUKU AUDZĒTAVA", reģ. Nr.40003644290, (juridiskā adrese: Celtnieku iela 34, Valgunde, Valgundes pag., Jelgavas nov.) bieži sastopamo derīgo izrakteņu ieguves atļauju smilts ieguvei atradnē "Meža takas", Salas pagastā, Mārupes novadā, nekustamajā īpašumā "Meža takas" (kadastra Nr.80880100008, zemes vienība ar kadastra apzīmējumu 80880100009) ar derīguma termiņu no 2024.gada 31.janvāra līdz 2047.gada 6.jūlijam (pielikumā - Bieži sastopamo derīgo izrakteņu ieguves atļauja un tās pielikumi uz 6 lpp.).

2. Informēt Valsts vides dienestu par bieži sastopamo derīgo izrakteņu ieguves atļaujas izsniegšanu sabiedrībai ar ierobežotu atbildību "BUKU AUDZĒTAVA", reģ. Nr.40003644290.
3. Uzdot Mārupes novada pašvaldības Centrālās pārvaldes Personāla un dokumentu pārvaldības nodaļai nosūtīt pieņemto lēmumu sabiedrībai ar ierobežotu atbildību "BUKU AUDZĒTAVA", reģ. Nr.40003644290 elektroniski uz iesniegumos norādīto e-pasta adresi: [..], un nosūtīt pieņemto lēmumu Valsts vides dienestam.

Šo lēmumu saskaņā ar Administratīvā procesa likuma 70.panta pirmo daļu, 76.panta pirmo un otro daļu, 79.panta pirmo daļu, 188.panta otro daļu un 189.panta pirmo daļu var pārsūdzēt viena mēneša laikā no tā spēkā stāšanās dienas, pieteikumu iesniedzot Administratīvās rajona tiesas attiecīgajā tiesu namā pēc pieteicēja adreses [fiziskā persona — pēc deklarētās dzīvesvietas adreses, papildu adreses (Dzīvesvietas deklarēšanas likuma izpratnē) vai nekustamā īpašuma atrašanās vietas, juridiskā persona — pēc juridiskās adreses].

Lēmums stājas spēkā ar brīdi, kad tas paziņots adresātam.

Saskaņā ar Paziņošanas likuma 9.panta otro daļu šis lēmums uzskatāms par paziņotu otrajā darba dienā pēc tā nosūtīšanas.

Pašvaldības domes priekšsēdētājs

/paraksts/

Andrejs Ence

*Sagatavoja Attīstības un plānošanas
pārvaldes vides speciāliste
A. Lontone-Ieviņa*

*Lēmumā norādītie normatīvie akti ir spēkā
un attiecināmi uz lēmumā minēto gadījumu.
Centrālās pārvaldes Juridiskās nodaļas
vadītāja N. Zālīte*



MĀRUPES NOVADA PAŠVALDĪBA

Daugavas iela 29, Mārupe, Mārupes novads, LV-2167
67934695 (Mārupe), 67914650 (Piņķi) / marupe@marupe.lv, babite@marupe.lv / www.marupe.lv

*Izsniegta saskaņā ar
Mārupes novada pašvaldības domes
2024.gada 31.janvāra lēmumu Nr.23
(protokols Nr.3)*

Bieži sastopamo derīgo izrakteņu ieguves atļauja Nr. 1/2024

Izsniegta sabiedrībai ar ierobežotu atbildību “BUKU AUDZĒTAVA”, reģ. Nr. 40003644290

(komersanta firma un reģistrācijas numurs vai fiziskās personas vārds, uzvārds, personas kods)

smilts atradne “Meža takas”

(atradnes nosaukums)

Mārupes novads, Salas pagasts

(atradnes administratīvā piederība un adrese (ja iespējams))

smilts

(derīgo izrakteņu veids)

Atļauja izsniegta 2024.gada 31.janvārī
un ir derīga līdz 2047.gada 6.jūlijam

Pielikumā:

Nr.p.k.	Pielikuma nosaukums	Lpp. skaits
1.	Zemes dziļu izmantošanas nosacījumi	3
2.	Derīgo izrakteņu ieguves limits	2
3.	Karte vai plāns, kurā attēlo atradnes robežu, atļaujas adresāta īpašumā vai nomā esošo zemesgabalu robežas, atļaujas laukuma robežu ar robežpunktiem; tabula ar robežpunktu koordinātām LKS-92 TM sistēmā	1

Atļaujas pielikumi ir tās neatņemama sastāvdaļa.

Pašvaldības domes priekšsēdētājs

/paraksts/

Andrejs Ence

ZEMES DZĪĻU IZMANTOŠANAS NOSACĪJUMI

1. Bieži sastopamo derīgo izrakteņu ieguves atļauja Nr.1/2024 (turpmāk - atļauja) smilts atradnē “Meža takas”, kas atrodas nekustamajā īpašumā “Meža takas”, Salas pagastā, Mārupes novadā (kad. Nr. 80880100009, turpmāk – atradne), izsniegta sabiedrībai ar ierobežotu atbildību “BUKU AUDZĒTAVA”, reģ. Nr. 40003644290 (turpmāk – atļaujas saņēmēja) saskaņā ar likuma “Par zemes dzīlēm” 4.panta piekto daļu.
2. Atļauja dod tiesības atļaujas saņēmējai veikt smilts ieguvī atradnē.
3. Derīgo izrakteņu ieguves laukuma robežas (robežpunktu koordinātas LKS-92 sistēmā) atradnē norādītas atļaujas 3.pielikumā. Atļaujas saņēmējai ir pienākums minētās robežas nostiprināt atradnē dabā saskaņā ar atļaujas 3.pielikumā noteiktajām robežām un par robežu nospraušanu sastādīt aktu, kā arī robežzīmes saglabāt līdz derīgo izrakteņu ieguves darbu pabeigšanai.
4. Atļaujas saņēmēja atradnes sagatavošanas darbus un derīgo izrakteņu ieguvī veic, ievērojot:
 - 4.1. likuma “Par zemes dzīlēm”, Vides aizsardzības likuma, Aizsargjoslu likuma, Ministru kabineta 2004.gada 13.jūlija noteikumu Nr.597 “Trokšņa novērtēšanas un pārvaldības kārtība”, Ministru kabineta 2006.gada 21.februāra noteikumu Nr.150 “Darba aizsardzības prasības izrakteņu ieguvē”, Ministru kabineta 2011.gada 6.septembra noteikumu Nr.696 “Zemes dzīļu izmantošanas licenču un bieži sastopamo derīgo izrakteņu ieguves atļauju izsniegšanas kārtība, kā arī publiskas personas zemes iznomāšanas kārtība zemes dzīļu izmantošanai”, Ministru kabineta 2012.gada 21.septembra noteikumu Nr.570 “Derīgo izrakteņu ieguves kārtība” (turpmāk – MK noteikumi Nr.570), Ministru kabineta 2011.gada 21.jūnija noteikumu Nr.470 “Derīgo izrakteņu ieguves atkritumu apsaimniekošanas kārtība” un Ministru kabineta 2007.gada 24.aprīļa noteikumu Nr.281 “Noteikumi par preventīvajiem un sanācijas pasākumiem un kārtību, kādā novērtējams kaitējums videi un aprēķināmas preventīvo, neatliekamo un sanācijas pasākumu izmaksas” (turpmāk – MK noteikumi Nr.281) nosacījumus;
 - 4.2. bieži sastopamo derīgo izrakteņu ieguves atļaujas Nr.1/2024 nosacījumus;
 - 4.3. Valsts vides dienesta (turpmāk – VVD) 2023.gada 4.septembrī izsniegtos tehniskos noteikumus Nr.AP23TN1309;
 - 4.4. ar institūcijām saskaņoto un apstiprināto derīgo izrakteņu ieguves projektu (turpmāk – projekts);
 - 4.5. citus nosacījumus un prasības derīgo izrakteņu ieguvē, kas noteiktas un var tikt noteiktas Latvijas Republikas normatīvajos aktos atļaujas darbības laikā.
5. Pirms derīgo izrakteņu ieguves darbu uzsākšanas, atļaujas saņēmējai ir pienākums:
 - 5.1. nodrošināt informatīvā stenda uzstādīšanu, kurā norādīta informācija par atradni, atļaujas adresātu un derīgo izrakteņu ieguves faktisko veicēju;
 - 5.2. izstrādāt un saskaņot Valsts vides dienestā (turpmāk – VVD) derīgo izrakteņu ieguves projektu (turpmāk – projekts) atbilstoši MK noteikumos Nr.570 noteiktajām prasībām. Projekta izstrādes laikā saskaņot Pašvaldībā rekultivācijas veidu;
 - 5.3. izstrādāto un saskaņoto projektu, pēc tā apstiprināšanas VVD, iesniegt Pašvaldībā;

- 5.4. izstrādāt un saskaņot ar Mārupes novada Pašvaldības īpašumu pārvaldi derīgo izrakteņu transportēšanas shēmu, transportēšanas laika plānu;
 - 5.5. noslēgt vienošanos ar Pašvaldību par pašvaldības autoceļa C-1 "Bļodnieku ceļš" (turpmāk – ceļš) uzturēšanu derīgo izrakteņu ieguves un derīgo izrakteņu ieguves vietas rekultivācijas laikā, par sekojošiem darbiem:
 - 5.5.1. pirms derīgo izrakteņu ieguves uzsākšanas veikt pašvaldības ceļa nesaistīta minerālmateriālu seguma brauktuves pastiprināšanu/atjaunošanu;
 - 5.5.2. derīgo izrakteņu ieguves un rekultivācijas laikā veikt ceļa klātnes ikdienas uzturēšanas darbus (planēšana, profilēšana, bedru un iesedumu remonts, ūdens atvades nodrošināšana u.c.);
 - 5.5.3. derīgo izrakteņu ieguves un rekultivācijas laikā veikt periodisku ceļa brauktuves nesaistītu minerālmateriālu seguma dilumkārtas atjaunošanu/pastiprināšanu.
 - 5.6. lai nepieļautu nesankcionētu derīgā materiāla izvešanu, vēlams uzstādīt fiksējamo (slēdzamo) barjeru;
 - 5.7. noteikt atbildīgo pārstāvi par ieguves darbu norisi un iegūto derīgo izrakteņu apjoma uzskaiti.
6. Veicot derīgo izrakteņu ieguvi, atļaujas saņēmējai:
 - 6.1. nepārsniegt derīgo izrakteņu ieguves limitu, kas ir noteikts atļaujas 2.pielikumā;
 - 6.2. nepārsniegt atradnes derīgo izrakteņu krājumu aprēķina dziļumu;
 - 6.3. nodrošināt faktiski iegūto derīgo izrakteņu (atdalīto no dabiskās vides) uzskaiti un krājumu atlikuma ticamu noteikšanu atbilstoši MK noteikumiem Nr.570;
 - 6.4. ne retāk, kā vienu reizi 5 gados un pēc ieguves limita izbeigšanās Latvijas Vides, ģeoloģijas un meteoroloģijas aģentūrā iesniegt licences laukumā esošā karjera topogrāfisko plānu, kurš jāsapatavo Latvijas normālo augstumu sistēmu epochā 2000,5 (LAS-2000,5);
 - 6.5. nepieļaut vides piesārņojumu;
 - 6.6. apsaimniekot derīgo izrakteņu ieguves laikā radušos sadzīves atkritumus, slēdzot līgumu ar sadzīves atkritumu savākšanas un pārvešanas uzņēmumu;
 - 6.7. veikt pasākumus, lai tehniskas darbības laikā netiktu pārsniegtas trokšņu emisiju pieļaujamās vērtības un papildus darbības, kas ir noteiktas VVD 2023.gadā 4.septembrī izsniegtajos tehniskajos noteikumos Nr.AP23TN1309;
 - 6.8. nepieļaut piesārņojošo vielu (arī naftas produktu) noplūdi apkārtējā vidē;
 - 6.9. atradnē neveidot citos nekustamajos īpašumos iegūto derīgo izrakteņu krautnes;
 - 6.10. veikt putekļu lokalizāciju derīgo izrakteņu ieguves un transportēšanas laikā.
 7. Saskaņā ar normatīvajos aktos noteikto kārtību un nodokļu likmēm atļaujas saņēmējai ir pienākums maksāt nodokli par atradnē iegūtajiem derīgajiem izrakteņiem.
 8. Informāciju par aprēķināto nodokli atļaujas saņēmējai ir pienākums pamatot ar derīgo izrakteņu ieguves apjoma uzskaites dokumentiem.
 9. Iegūstot derīgos izrakteņus zem gruntsūdens līmeņa, atļaujas saņēmējai ir pienākums savā teritorijā ierīkot normatīvo aktu prasībām atbilstošu nostādināšanas dīķu sistēmu.
 10. Atļaujas saņēmējai ir pienākums:
 - 10.1. ievērot derīgo izrakteņu ieguves darbos vides aizsardzības un darbu drošības prasības, kas noteiktas Latvijas Republikas normatīvajos aktos;
 - 10.2. ja ieguves darbus pārtrauc uz laiku, ilgāku par vienu gadu, nodrošināt licences laukuma konservāciju atbilstoši MK noteikumiem Nr.570;
 - 10.3. ja mainās zemes īpašnieks atradnei "Meža takas" nekustamajā īpašumā "Meža takas", par to informēt Pašvaldību;
 - 10.4. katru gadu līdz 1. februārim zemes dzīļu izmantotājs ģeoloģiskās informācijas sistēmā elektroniski iesniedz datus par derīgo izrakteņu (izņemot pazemes ūdeņus) ieguvi iepriekšējā kalendāra gadā atbilstoši bieži sastopamo derīgo izrakteņu ieguves atļaujai saskaņā ar MK noteikumiem Nr.570;

- 10.5. sniegt visu nepieciešamo informāciju tām valsts institūcijām, kurām ir tiesības pārraudzīt un kontrolēt darbību zemes dziļi izmantošanā.
 - 10.6. uz sava rēķina rekultivēt derīgo izrakteņu rezultātā radušos zemes gabala bojājumus;
 - 10.7. ja rekultivācijas veids atšķiras no projektā paredzētā, pirms rekultivācijas uzsākšanas vietējās pašvaldības būvvaldē iesniegt rekultivācijas metu (brīvas formas pirmsprojekta materiālu, kas uzskatāmi ilustrē rekultivācijas ieceri) atbilstoši MK noteikumiem Nr.570;
 - 10.8. ja rekultivācijas sastāvā paredzēti būvdarbi, tos saskaņot atbilstoši būvniecību regulējošos normatīvajos aktos minētajiem nosacījumiem;
 - 10.9. nodrošināt ar derīgo izrakteņu ieguvī un rekultivāciju saistīto dokumentu glabāšanu;
 - 10.10. trīsdesmit dienas pirms rekultivācijas darbu pabeigšanas informēt Pašvaldību par rekultivācijas darbu pabeigšanu;
 - 10.11. nodot pabeigtos rekultivācijas darbus pašvaldības izveidotai komisijai atbilstoši MK noteikumiem Nr.570;
 - 10.12. informēt valsts institūcijas par jebkurām izmaiņām vai papildinājumiem projektā, kas var radīt izmaiņas derīgo izrakteņu ieguves tehnoloģiskajā procesā un vides aizsardzības jomā.
11. Atļaujas saņēmējai ir:
 - 11.1. īpašuma tiesības uz iegūtajiem derīgajiem izrakteņiem;
 - 11.2. tiesības palielināt vai samazināt licences laukumu, ja izpildītas vides aizsardzības regulējošo normatīvo aktu un atļaujas nosacījumu prasības;
 - 11.3. tiesības atteikties no atļaujas, iesniedzot paziņojumu Pašvaldībai 6 mēnešus pirms darbības pārtraukšanas, izpildot atļaujā paredzētās saistības.
 12. Atļauja var tikt ierobežota, apturēta vai anulēta normatīvajos aktos noteiktajos gadījumos un noteiktajā kārtībā.
 13. Atļaujas saņēmēja ir atbildīga par zemes dziļi izmantošanu atbilstoši Latvijas Republikas normatīvo aktu un atļaujas prasībām un nosacījumiem, kā arī atļaujas saņēmēja ir atbildīga par videi nodarīto kaitējumu derīgo izrakteņu ieguves un rekultivācijas laikā atbilstoši Vides aizsardzības likuma un MK noteikumu Nr.281 nosacījumiem. Ja atļaujas saņēmējas profesionālā darbība derīgo izrakteņu ieguvē vai derīgo izrakteņu vietas rekultivācijā izraisījusi kaitējumu videi vai tiešus kaitējuma draudus, atļaujas saņēmējai ir pienākums tos nekavējoties novērst un segt preventīvo, neatliekamo un sanācijas pasākumu izmaksas Vides aizsardzības likumā un MK noteikumos Nr.281 noteiktajā kārtībā.
 14. Atļauju aizliegts ieķīlāt, pārdot, dāvināt, mainīt vai citādi atsavināt. Ja mainās zemes dziļi izmantotājs, iepriekš izsniegtā atļauja zaudē spēku, bet jaunajam zemes dziļi izmantotājam ir tiesības saņemt jaunu atļauju, ja viņš uzņemas iepriekš izsniegtajā atļaujā noteiktos pienākumus.

Mārupes novada pašvaldības domes priekšsēdētājs

/paraksts/

Andrejs Ence



MĀRUPES NOVADA PAŠVALDĪBAS DOME

Daugavas iela 29, Mārupe, Mārupes novads, LV-2167
67934695 / marupe@marupe.lv / www.marupe.lv

DOMES SĒDES PROTOKOLA Nr.3 PIELIKUMS

2024.gada 31.janvāris

LĒMUMS Nr.24

Par ielas izveidošanu un adreses/nosaukuma piešķiršanu, un lietošanas mērķa noteikšanu nekustamo īpašumu Priekuļu iela 10 (kadastra Nr.8076 003 0292) un Puķu iela 11 (kadastra Nr.8076 003 0016), Mārupē, Mārupes novadā, detālplānojuma teritorijā plānotajām zemes vienībām

Mārupes novada pašvaldības dome (turpmāk – Dome) ir izskatījusi SIA “M.ŠAFRO UN KOMPĀNIJA”, reģ.Nr. 40003310075, 2024.gada 15.janvāra iesniegumu (pašvaldībā reģistrēts ar Nr.1/2.1-2/24) par adreses piešķiršanu un lietošanas mērķa noteikšanu nekustamo īpašumu Priekuļu iela 10 (kadastra Nr.8076 003 0292) un Puķu iela 11 (kadastra Nr.8076 003 0016), Mārupē, Mārupes novadā, detālplānojuma teritorijā plānotajām zemes vienībām, no Nr.2 - Nr.16 un konstatē:

1. Nekustamais īpašums Priekuļu iela 10 (kadastra Nr.8076 003 0292), Mārupē Mārupes novadā, sastāv no zemes vienības ar kadastra apzīmējumu 8076 003 1922 – 2,4153 ha platībā (turpmāk – Īpašums). Īpašuma tiesības Rīgas rajona tiesas Mārupes pagasta zemesgrāmatas nodalījumā Nr.2120 ir reģistrētas SIA “M.ŠAFRO UN KOMPĀNIJA”, Reģ. Nr. 40003310075.

2. Ar 2015.gada 2.jūlija Mārupes novada domes lēmumu Nr.4 (sēdes prot. Nr.10) ir apstiprināts nekustamo īpašumu Priekuļu iela 10 (kadastra Nr.8076 003 0292) un Puķu iela 11 (kadastra Nr.8076 003 0016), Mārupē, Mārupes novadā, detālplānojums (turpmāk – Detālplānojums). Detālplānojuma Teritorijas izmantošanas un apbūves noteikumi plānotajiem zemes gabaliem no Nr.1-Nr.18 paredz atļauto/plānoto izmantošanu: savrupmāju apbūve. Zemes gabaliem no Nr.19 -Nr.24 atļautā/plānotā izmantošana: autotransporta infrastruktūras objekti (TR)

3. 2015.gada 13.jūnijā ir noslēgts Administratīvais līgums Nr.12/2015-2 par nekustamo īpašumu Priekuļu iela 10 (kadastra Nr.8076 003 0292) un Puķu iela 11 (kadastra Nr.8076 003 0016), Mārupē, Mārupes novadā, detālplānojuma realizācijas kārtību (turpmāk – Administratīvais līgums) ar 2021.gada 12.jūlija grozījumiem. Detālplānojuma Administratīvā līguma prasības ir izpildītas.

4. Mārupes novada Būvvalde 2024.gada 11.janvārī ir pieņēmusi ekspluatācijā Priekuļu, Āboliņu, Mētru un Puķu ielas. Akts par būves pieņemšanu ekspluatācijā (Kods 24001820039200 (1.2024)) ”Par objekta Priekuļu, Āboliņu, Mētras un Puķu ielu būvprojekts (saskaņā ar Detālplānojumu īpašumiem “Jāņkalni” (kadastra Nr.8076 003 1922) un “Ziedlejas-1” (kadastra Nr. 8076 003 0016) pieņemšanu ekspluatācijā”.

5. Nekustamā īpašuma valsts kadastra informācijas sistēmā zemes vienībai ar kadastra apzīmējumu 8076 003 1922 ir reģistrēts nekustamā īpašuma lietošanas mērķis - zeme, uz kuras galvenā saimnieciskā darbība ir lauksaimniecība (kods 0101) – 2.4153 ha platībā.

Pamatojoties uz Ministru kabineta 2021. gada 29.jūnija noteikumu Nr. 455 „Adresācijas noteikumi” (turpmāk – Adresācijas noteikumi) 15. punktu, pilsētu un ciemu teritoriju daļās, kur ir ielas, apbūvei paredzētajai zemes vienībai vai ēkai piešķir numuru ar piesaisti ielas nosaukumam. Pilsētu un ciemu teritoriju daļās, kur nav ielu, līdz ielu izbūvei vai, ja brauktuvei noteikts ceļa statuss, apbūvei paredzētajai zemes vienībai un ēkai saglabā vai piešķir nosaukumu kā adreses elementu. Divu mēnešu laikā pēc ielu izveides un nosaukumu piešķiršanas tām pašvaldība pieņem

lēmumu par iepriekš piešķirto adrešu maiņu, apbūvei paredzētās zemes vienības vai ēkas nosaukumu aizstājot ar numuru un piesaistot to ielas nosaukumam.

Atbilstoši Pašvaldības likuma 10.panta pirmās daļas 6.punktu, kurā ir noteikts, ka pašvaldības dome (turpmāk – Dome) var izskatīt jebkuru jautājumu, kas ir attiecīgās pašvaldības pārziņā, turklāt tikai Dome var piešķirt nosaukumus ielām, parkiem un laukumiem, kā arī pārdēvēt tos, un pamatojoties uz Adresācijas noteikumu 11.punktu, kas paredz, pilsētu un ciemu teritorijās ielai pēc tās izbūves piešķir nosaukumu saskaņā ar teritorijas plānojumu, detālplānojumu vai zemes ierīcības projektu,

Nekustamo īpašumu lietošanas mērķu noteikšanai un maiņai tiek piemēroti 2006.gada 20.jūnija Ministru kabineta noteikumi Nr.496 „Nekustamā īpašuma lietošanas mērķu klasifikācija un nekustamā īpašuma lietošanas mērķu noteikšanas un maiņas kārtība”, kuru 2.punkts paredz, ka nekustamā īpašuma lietošanas mērķi (turpmāk - lietošanas mērķis) atbilstoši detālplānojumam, vietējās pašvaldības teritorijas plānojumam vai normatīvajos aktos noteiktajā kārtībā uzsāktai zemes vai būves pašreizējai izmantošanai (turpmāk - likumīga izmantošana) kadastrālās vērtēšanas vajadzībām nosaka:

2.1.zemes vienībai un plānotai (projektētai) zemes vienībai (turpmāk - zemes vienība);

2.2.zemes vienības daļai vai plānotai (projektētai) zemes vienības daļai (turpmāk - zemes vienības daļa).

Saskaņā ar minēto noteikumu 16.punktu lietošanas mērķi nosaka sekojošos gadījumos: ja tiek izveidota jauna zemes vienība vai zemes vienības daļa, vai, ja zemes vienībai vai zemes vienības daļai nav noteikts lietošanas mērķis.

Savukārt to pašu noteikumu 25.punkts nosaka, ka zemes vienībai, kas atrodas teritorijā, kurai ir apstiprināts detālplānojums (kurā noteikti arī nekustamā īpašuma lietošanas mērķi vai mērķu grupas), lietošanas mērķim piekrītošo zemes platību nosaka atbilstoši detālplānojumā norādītajām platībām vai platību sadalījumam.

Atbilstoši Ministru kabineta 2006.gada 20.jūnija noteikumu Nr.496 „Nekustamā īpašuma lietošanas mērķu klasifikācija un nekustamā īpašuma lietošanas mērķu noteikšanas un maiņas kārtība” 2.pielikumā „Nekustamā īpašuma lietošanas mērķu klasifikācijas struktūra ar paskaidrojumiem” sniegtajam lietošanas mērķu skaidrojumam - Individuālo dzīvojamo māju apbūve ir apbūvēta zemes vienība, uz kuras esošās ēkas galvenais lietošanas veids ir „Viena dzīvokļa mājas” vai „Divu dzīvokļu mājas” – individuālo dzīvojamo māju, dvīņu māju, rindu māju un atsevišķi esošu savrupmāju apbūve, 1–2 stāvu viena un divu dzīvokļu māju, vasarnīcu, dārza māju apbūves teritorijas, neatkarīgi no tajā dzīvojošo ģimeņu skaita, – zeme zem šīm dzīvojamām mājām, piegulošajiem personīgajiem dārziem vai apzaļumotām teritorijām, automašīnu novietošanas laukumiem, garāžām, siltumnīcām, pagrabiem, nojumēm un citām palīgēkām, kas izmantojamas iemītnieku vajadzībām. Neapbūvēta, bet apgūta zemes vienība, kas saskaņā ar likumīgi uzsākto izmantošanu, teritorijas plānojumu vai detālplānojumu paredzēta individuālo dzīvojamo māju apbūves vajadzībām, tai skaitā vietējas nozīmes inženierkomunikāciju un būvju, kā arī apbūves labiekārtošanas elementu izbūvei. Zeme dzelzceļa infrastruktūras zemes nodalījuma joslā un ceļu zemes nodalījuma joslā. Apbūvēta zemes vienība, uz kuras esošās būves galvenais lietošanas veids ir "Autoceļi", "Ielas un ceļi", "Dzelzceļi", "Pilsētas sliežu ceļi", "Tilti un estakādes" vai "Tuneļi un pazemes ceļi", – zeme zem šīm būvēm, kā arī zeme zem sabiedriskā transporta infrastruktūrā ietilpstošās ēkas (sabiedriskā transporta depo, parki un galapunkti), zeme dzelzceļa infrastruktūras (izņemot dzelzceļa stacijas) zemes nodalījuma joslā, zeme zem šo teritoriju iekšējā transporta, apkalpojošo inženierkomunikāciju, būvju uzturēšanai izmantojamās zemes. Apgūta vai neapgūta neapbūvēta zemes vienība, kas saskaņā ar likumīgi uzsākto izmantošanu, teritorijas plānojumu vai detālplānojumu paredzēta šāda rakstura apbūves vajadzībām

Ievērojot iepriekš minēto, kā arī pamatojoties uz Ministru kabineta 2021. gada 29.jūnija noteikumu Nr. 455 „Adresācijas noteikumi” 9., 15. punktu un ņemot vērā Nekustamā īpašuma valsts kadastra likuma 9.pantu un Ministru kabineta 2006.gada 20.jūnija noteikumu Nr.496 „Nekustamā īpašuma lietošanas mērķu klasifikācija un nekustamā īpašuma lietošanas mērķu

noteikšanas un maiņas kārtība” 16. punktu, 35.punktu, kā arī ņemot vērā Attīstības un vides jautājumu komitejas 2024.gada 24.janvāra atzinumu pieņemot iesniegto lēmuma projektu “Par ielas izveidošanu un adreses/nosaukuma piešķiršanu, un lietošanas mērķa noteikšanu nekustamo īpašumu Priekuļu iela 10 (kadastra Nr.8076 003 0292) un Puķu iela 11 (kadastra Nr.8076 003 0016), Mārupē, Mārupes novadā, detālplānojuma teritorijā plānotajām zemes vienībām”, atklāti balsojot ar 17 balsīm „par” (Andrejs Ence, Valdis Kārklīšs, Mārtiņš Bojārs, Ilze Bērziņa, Jānis Lagzdkalns, Normunds Orleāns, Guntis Ruskis, Ira Dūduma, Andris Puide, Aivars Osītis, Līga Kadiģe, Uģis Šteinbergs, Dace Štrodaha, Gatis Vācietis, Jānis Lībietis, Ivars Punculis, Nikolajs Antipenko), „pret” nav, „atturas” nav, Oļegs Sorokins, Jānis Kazaks balsojumā nepiedalās, **Mārupes novada pašvaldības dome nolēmj:**

1. Izveidot Mārupes novada, Mārupes pilsētas teritorijā šādu ielu un piešķirt nosaukumu: **Jāņkalnu iela** (posmā no Āboliņu ielas līdz Priekuļu ielai) – 0,25 km garumā un 10 m platumā sarkanajās līnijās.
2. Piešķirt, atbilstoši 2015.gada 2.jūlijā apstiprinātajam nekustamo īpašumu Priekuļu iela 10 (kadastra Nr.8076 003 0292) un Puķu iela 11 (kadastra Nr.8076 003 0016), Mārupē, Mārupes novadā, detālplānojumam, plānotajām zemes vienībām adreses:

Veiktā darbība (adreses piešķiršana, maiņa, tai skaitā adreses pieraksta formas precizēšana, likvidēšana vai esošās adreses saglabāšana)	Adresācijas objekts (viensēta, ēka, apbūvei paredzēta zemes vienība un telpu grupa)	Adresācijas objekta un, ja nepieciešams, ar to funkcionāli saistīto objektu kadastra apzīmējums, ja tāds ir	Adresācijas objekta esošā adrese, ja tāda ir	Esošā adresācijas objekta kods adrešu klasifikatorā, ja tāds ir	Adresācijas objekta jaunā adrese	Adresācijas objekta un, ja nepieciešams, ar to funkcionāli saistīto objektu jaunais kadastra apzīmējums, ja tāds ir	Cita informācija, ja tāda ir
1	2	3	4	5	6	7	8
adreses saglabāšana	apbūvei paredzēta zemes vienība	80760030292	Priekuļu iela 10, Mārupe, Mārupes novads	105965195	Priekuļu iela 10, Mārupe, Mārupes novads	-	Projektā zemes vienība “Nr.2”
adreses piešķiršana	apbūvei paredzēta zemes vienība	-	-	-	Priekuļu iela 12, Mārupe, Mārupes novads	-	Projektā zemes vienība “Nr.3”
adreses piešķiršana	apbūvei paredzēta zemes vienība	-	-	-	Priekuļu iela 14, Mārupe, Mārupes novads	-	Projektā zemes vienība “Nr.4”
adreses piešķiršana	apbūvei paredzēta zemes vienība	-	-	-	Priekuļu iela 16, Mārupe, Mārupes novads	-	Projektā zemes vienība “Nr.5”
adreses piešķiršana	apbūvei paredzēta zemes vienība	-	-	-	Jāņkalnu iela 5, Mārupe, Mārupes novads	-	Projektā zemes vienība “Nr.6”
adreses piešķiršana	apbūvei paredzēta zemes vienība	-	-	-	Jāņkalnu iela 3, Mārupe, Mārupes novads	-	Projektā zemes vienība “Nr.7”
adreses piešķiršana	apbūvei paredzēta zemes vienība	-	-	-	Jāņkalnu iela 1, Mārupe, Mārupes novads	-	Projektā zemes vienība “Nr.8”

adreses piešķiršana	apbūvei paredzēta zemes vienība	-	-	-	Jāņkalnu iela 2, Mārupe, Mārupes novads	-	Projektā zemes vienība "Nr.9"
adreses piešķiršana	apbūvei paredzēta zemes vienība	-	-	-	Jāņkalnu iela 4, Mārupe, Mārupes novads	-	Projektā zemes vienība "Nr.10"
adreses piešķiršana	apbūvei paredzēta zemes vienība	-	-	-	Jāņkalnu iela 6, Mārupe, Mārupes novads	-	Projektā zemes vienība "Nr.11"
adreses piešķiršana	apbūvei paredzēta zemes vienība	-	-	-	Jāņkalnu iela 8, Mārupe, Mārupes novads	-	Projektā zemes vienība "Nr.12"
adreses piešķiršana	apbūvei paredzēta zemes vienība	-	-	-	Puķu iela 6, Mārupe, Mārupes novads	-	Projektā zemes vienība "Nr.13"
adreses piešķiršana	apbūvei paredzēta zemes vienība	-	-	-	Puķu iela 8, Mārupe, Mārupes novads	-	Projektā zemes vienība "Nr.14"
adreses piešķiršana	apbūvei paredzēta zemes vienība	-	-	-	Puķu iela 10, Mārupe, Mārupes novads	-	Projektā zemes vienība "Nr.15"
adreses piešķiršana	apbūvei paredzēta zemes vienība	-	-	-	Puķu iela 12, Mārupe, Mārupes novads	-	Projektā zemes vienība "Nr.16"

3. Piešķirt plānotajai zemes vienībai "Nr.19" - 1621 m² platībā nosaukumu Priekuļu iela, Mārupe, Mārupes novads.
4. Piešķirt plānotajai zemes vienībai "Nr.20" - 620 m² platībā nosaukumu Āboliņu iela, Mārupe, Mārupes novads.
5. Piešķirt plānotajai zemes vienībai "Nr.21" - 2455 m² platībā nosaukumu Jāņkalnu iela, Mārupe, Mārupes novads.
6. Piešķirt plānotajai zemes vienībai "Nr.22" - 665 m² platībā nosaukumu Puķu iela, Mārupe, Mārupes novads.
7. Noteikt plānotajai zemes vienībai "Nr.2" - 1200 m² platībā nekustamā īpašuma lietošanas mērķi - individuālo dzīvojamo māju apbūve (kods 0601).
8. Noteikt plānotajai zemes vienībai "Nr.3" - 1200 m² platībā nekustamā īpašuma lietošanas mērķi - individuālo dzīvojamo māju apbūve (kods 0601).
9. Noteikt plānotajai zemes vienībai "Nr.4" - 1200 m² platībā nekustamā īpašuma lietošanas mērķi - individuālo dzīvojamo māju apbūve (kods 0601).
10. Noteikt plānotajai zemes vienībai "Nr.5" - 1201 m² platībā nekustamā īpašuma lietošanas mērķi - individuālo dzīvojamo māju apbūve (kods 0601).
11. Noteikt plānotajai zemes vienībai "Nr.6" - 1368 m² platībā nekustamā īpašuma lietošanas mērķi - individuālo dzīvojamo māju apbūve (kods 0601).
12. Noteikt plānotajai zemes vienībai "Nr.7" - 1365 m² platībā nekustamā īpašuma lietošanas mērķi - individuālo dzīvojamo māju apbūve (kods 0601).
13. Noteikt plānotajai zemes vienībai "Nr.8" - 1366 m² platībā nekustamā īpašuma lietošanas mērķi - individuālo dzīvojamo māju apbūve (kods 0601).
14. Noteikt plānotajai zemes vienībai "Nr.9" - 1236 m² platībā nekustamā īpašuma lietošanas mērķi - individuālo dzīvojamo māju apbūve (kods 0601).
15. Noteikt plānotajai zemes vienībai "Nr.10" - 1235 m² platībā nekustamā īpašuma lietošanas mērķi - individuālo dzīvojamo māju apbūve (kods 0601).

16. Noteikt plānotajai zemes vienībai “Nr.11” - 1235 m² platībā nekustamā īpašuma lietošanas mērķi - individuālo dzīvojamo māju apbūve (kods 0601).
17. Noteikt plānotajai zemes vienībai “Nr.12” - 1235 m² platībā nekustamā īpašuma lietošanas mērķi - individuālo dzīvojamo māju apbūve (kods 0601).
18. Noteikt plānotajai zemes vienībai “Nr.13” - 1236 m² platībā nekustamā īpašuma lietošanas mērķi - individuālo dzīvojamo māju apbūve (kods 0601).
19. Noteikt plānotajai zemes vienībai “Nr.14” - 1238 m² platībā nekustamā īpašuma lietošanas mērķi - individuālo dzīvojamo māju apbūve (kods 0601).
20. Noteikt plānotajai zemes vienībai “Nr.15” - 1239 m² platībā nekustamā īpašuma lietošanas mērķi - individuālo dzīvojamo māju apbūve (kods 0601).
21. Noteikt plānotajai zemes vienībai “Nr.16” - 1238 m² platībā nekustamā īpašuma lietošanas mērķi - individuālo dzīvojamo māju apbūve (kods 0601).
22. Noteikt plānotajai zemes vienībai “Nr.19” - 1621 m² platībā nekustamā īpašuma lietošanas mērķi - zeme dzelzceļa infrastruktūras zemes nodalījuma joslā un ceļu zemes nodalījuma joslā (kods 1101).
23. Noteikt plānotajai zemes vienībai “Nr.20” - 620 m² platībā nekustamā īpašuma lietošanas mērķi - zeme dzelzceļa infrastruktūras zemes nodalījuma joslā un ceļu zemes nodalījuma joslā (kods 1101).
24. Noteikt plānotajai zemes vienībai “Nr.21” - 2455 m² platībā nekustamā īpašuma lietošanas mērķi - zeme dzelzceļa infrastruktūras zemes nodalījuma joslā un ceļu zemes nodalījuma joslā (kods 1101).
25. Noteikt plānotajai zemes vienībai “Nr.22” - 0665 m² platībā nekustamā īpašuma lietošanas mērķi - zeme dzelzceļa infrastruktūras zemes nodalījuma joslā un ceļu zemes nodalījuma joslā (kods 1101).
26. Centrālās pārvaldes Personāla un dokumentu pārvaldības nodaļai nosūtīt lēmumu īpašniekam un Valsts zemes dienesta Rīgas reģionālajai nodaļai piecu darbdienu laikā pēc lēmuma parakstīšanas.
27. Šo lēmumu viena mēneša laikā no tā spēkā stāšanās dienas var pārsūdzēt Administratīvajā rajona tiesā (Rīgā, Baldones iela 1A, LV – 1007).

Pašvaldības domes priekšsēdētājs

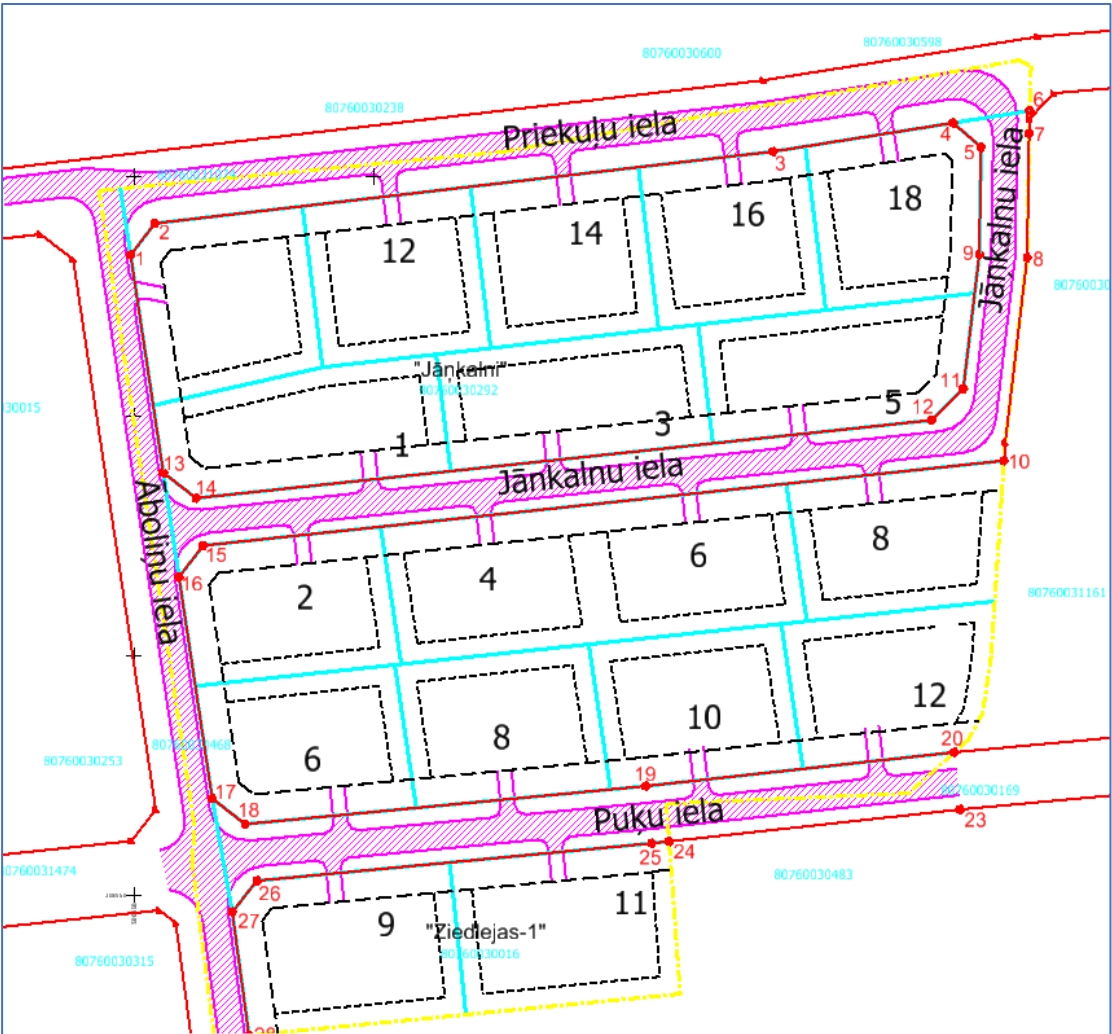
/paraksts/

Andrejs Ence

*Sagatavoja Attīstības un plānošanas pārvaldes
zemes ierīcības speciāliste L. Erdmane*

*Lēmumprojektā norādītie normatīvie akti ir spēkā
un attiecināmi uz lēmumprojektā minēto gadījumu.
Centrālās pārvaldes Juridiskās nodaļas
vadītāja N. Zālīte*

Pielikums
Mārupes novada pašvaldības domes
2024.gada 31.janvāra lēmumam Nr.24
(sēdes prot. Nr.3)





MĀRUPES NOVADA PAŠVALDĪBAS DOME

Daugavas iela 29, Mārupe, Mārupes novads, LV-2167
67934695 / marupe@marupe.lv / www.marupe.lv

DOMES SĒDES PROTOKOLA Nr.3 PIELIKUMS

2024.gada 31.janvāris

LĒMUMS Nr.25

Par nekustamā īpašuma lietošanas mērķa maiņu zemes vienībai ar kadastra apzīmējumu 8076 007 2962, Pededzes ielā 1C, Mārupē, Mārupes novadā

Mārupes novada pašvaldības dome, pārbaudot Būvniecības informācijas sistēmā reģistrētās Mārupes novada, Mārupes pagasta teritorijā izsniegtās būvatļaujas, konstatē:

1. Nekustamais īpašums Pededzes iela 1C, Mārupē, Mārupes novadā, kadastra Nr. 8076 007 3082, sastāv no zemes vienības ar kadastra apzīmējumu 8076 007 3082, 0,1523 ha platībā (turpmāk – zemes vienība). Īpašuma tiesības Rīgas rajona tiesas Mārupes pagasta zemesgrāmatas nodalījumā Nr. 100000586766 nostiprinātas K.B. (1/2 dom.daļa) un A.B. (1/2 dom.daļa).
2. Saskaņā ar 2013.gada 18.jūnijā apstiprināto Mārupes novada (pagasta) Teritorijas plānojumu 2014. - 2026. gadam zemes vienība atrodas savrupmāju apbūves teritorijā (DzS).
3. Nekustamā īpašuma valsts kadastra informācijas sistēmā zemes vienībai reģistrēts nekustamā īpašuma lietošanas mērķis – neapgūta individuālo dzīvojamo māju apbūve (kods 0600)
4. Mārupes novada Būvvalde 2024.gada 11. janvārī ir izsniegusi Būvatļauju Nr. BIS-BV-4.1-2024-164 “Savrupmājas jaunbūves Pededzes ielā 1C, Mārupes novada Mārupē” būvniecībai.

Saskaņā ar Nekustamā īpašuma valsts kadastra likuma 9.panta pirmās daļas 1.punktu zemes vienībai un zemes vienības daļai ir jānosaka nekustamā īpašuma lietošanas mērķis un lietošanas mērķim piekrietošo platību. To atbilstoši Ministru kabineta noteiktajai kārtībai un vietējās pašvaldības teritorijas plānojumā noteiktajai izmantošanai vai likumīgi uzsāktajai izmantošanai nosaka vietējā pašvaldība, kuras administratīvajā teritorijā atrodas konkrētā zemes vienība un zemes vienības daļa. Atbilstoši minētā likuma 9.panta trešajai daļai nekustamā īpašuma lietošanas mērķu klasifikāciju un nekustamā īpašuma lietošanas mērķu noteikšanas un maiņas kārtību nosaka Ministru kabinets.

Saskaņā ar Ministru kabineta 2006.gada 20.jūnija noteikumu Nr.496 “Nekustamā īpašuma lietošanas mērķu klasifikācija un nekustamā īpašuma lietošanas mērķu noteikšanas un maiņas kārtība” (turpmāk – Noteikumi Nr.496) 8.punktu zemes vienībai vai zemes vienības daļai, kurai ir noteikts un kadastra informācijas sistēmā reģistrēts lietošanas mērķis, lietošanas mērķi maina Noteikumu Nr.496 17.punktā minētajos gadījumos. Noteikumu Nr.496 17.7.apakšpunkts noteic, ka lietošanas mērķa maiņu ierosina, ja iepriekš likumīgi noteiktais lietošanas mērķis un tam piekrietošā zemes platība neatbilst šo noteikumu IV nodaļā minētajām prasībām, [...].

Noteikumu Nr. 496 17.3. apakšpunkts noteic, ka lietošanas mērķa maiņu ierosina, ja izsniegta būvatļauja [...].

Mārupes novada pašvaldības dome atzīst, ka iestājies Noteikumu Nr. 496 17.3.apakšpunktā minētais gadījums, līdz ar to nepieciešams mainīt zemes vienības esošo zemes lietošanas mērķi uz izglītības un zinātnes iestāžu apbūve (kods 0901).

Saskaņā ar Noteikumu Nr.496 18.punktu lietošanas mērķa noteikšanu vai maiņu šo noteikumu 16. vai 17.punktā minētajos gadījumos mēneša laikā ierosina nekustamā īpašuma īpašnieks. Lietošanas mērķa noteikšanu vai maiņu var ierosināt arī valsts vai pašvaldības institūcija.

Atbilstoši Pašvaldību likuma 4.panta 15.punktam un 10.panta pirmās daļas 21.punktam, Nekustamā īpašuma valsts kadastra likuma 9.panta pirmās daļas 1.punktam, 9.panta trešajai daļai, Ministru kabineta 2006.gada 20.jūnija noteikumu Nr.496 „Nekustamā īpašuma lietošanas mērķu klasifikācija un nekustamā īpašuma lietošanas mērķu noteikšanas un maiņas kārtība” 2., 8., 16., 17., 18.punktam, kā arī ņemot vērā Attīstības un vides jautājumu komitejas 2024.gada 24.janvāra atzinumu pieņemot iesniegto lēmuma projektu “*Par nekustamā īpašuma lietošanas mērķa maiņu zemes vienībai ar kadastra apzīmējumu 8076 007 2962, Pededzes iela 1C, Mārupē, Mārupes novadā, atklāti balsojot ar 18 balsīm „par” (Andrejs Ence, Valdis Kārklīšs, Mārtiņš Bojārs, Ilze Bērziņa, Jānis Kazaks, Jānis Lagzdkalns, Normunds Orleāns, Guntis Ruskis, Ira Dūduma, Andris Puide, Aivars Osītis, Līga Kadiģe, Uģis Šteinbergs, Dace Štrodaha, Gatis Vācietis, Jānis Lībietis, Ivars Punculis, Nikolajs Antipenko), „pret” nav, „atturas” 1 (Oļegs Sorokins), Mārupes novada pašvaldības dome nolemj:*

1. Mainīt nekustamā īpašuma Pededzes iela 1C, Mārupē, Mārupes novadā, kadastra Nr.8076 007 3082, zemes vienībai ar kadastra apzīmējumu 8076 007 2962, 1523 m² platībā nekustamā īpašuma lietošanas mērķi uz individuālo dzīvojamo māju apbūvi (kods 0601).
2. Centrālās pārvaldes Personāla un dokumentu pārvaldības nodaļai nosūtīt lēmumu zemes īpašniekam.
3. Šo lēmumu viena mēneša laikā no tā spēkā stāšanās dienas var pārsūdzēt Administratīvajā rajona tiesā (Rīgā, Baldones iela 1A, LV – 1007).

Pašvaldības domes priekšsēdētājs

/paraksts/

Andrejs Ence

*Sagatavoja Attīstības un plānošanas pārvaldes
zemes ierīcības speciāliste L. Erdmane*

*Lēmumprojektā norādītie normatīvie akti ir spēkā
un attiecināmi uz lēmumprojektā minēto gadījumu.
Centrālās pārvaldes Juridiskās nodaļas
vadītāja N. Zālīte*



MĀRUPES NOVADA PAŠVALDĪBAS DOME

Daugavas iela 29, Mārupe, Mārupes novads, LV-2167
67934695 / marupe@marupe.lv / www.marupe.lv

DOMES SĒDES PROTOKOLA Nr.3 PIELIKUMS

2024.gada 31.janvāris

LĒMUMS Nr.26

Par nekustamā īpašuma Dzelzceļa iela 77 "Musteri" (kadastra Nr. 8076 007 0783), Mārupē, Mārupes novadā, zemes ierīcības projekta apstiprināšanu, adreses/nosaukuma piešķiršanu un lietošanas mērķa noteikšanu

Mārupes novada pašvaldības dome, izskatot zemes ierīkotājas T.R. (sertifikāta Nr.CA0019) 2024.gada 16.janvāra iesniegumu (reģistrēts pašvaldības lietvedības sistēmā ar Nr. 1/2.1-2/27) par nekustamā īpašuma Dzelzceļa iela 77 "Musteri" (kadastra Nr.8076 007 0783), Mārupē, Mārupes novadā, zemes ierīcības projekta apstiprināšanu, adreses piešķiršanu un lietošanas mērķa noteikšanu, konstatē:

1. Nekustamais īpašums Dzelzceļa iela 77 "Musteri" (kadastra Nr.8076 007 0783), Mārupē, Mārupes novadā, sastāv no zemes vienības ar kadastra apzīmējumu 8076 007 0783 – 1,86 ha platībā.

2. Saskaņā ar ierakstu Rīgas rajona tiesas Mārupes pagasta zemesgrāmatas nodaļumā Nr.1409, nekustamais īpašums "Musteri" (kadastra Nr.8076 007 0783), Mārupē, Mārupes novadā, pieder D.P.

3. Saskaņā ar 2013.gada 18.jūnijā apstiprinātā Mārupes novada Teritorijas plānojuma 2014.-2026.gadam, zemes vienība ar kadastra apzīmējumu 8076 007 0783 atrodas savrupmāju apbūves teritorijā (DzS) un autotransporta infrastruktūras objektu apbūves teritorijā (TR).

4. Mārupes novada pašvaldība 2023.gada 11.decembrī izsniedza Darba uzdevumu zemes ierīcības projekta izstrādei Nr.28/2-13/58 nekustamajam īpašumam Dzelzceļa iela 77 "Musteri" (kadastra Nr. 8076 007 0783), Mārupē, Mārupes novadā, ar mērķi izveidot trīs atsevišķas zemes vienības.

5. Zemes ierīkotāja T.R. (sertifikāta Nr.CA0019) izstrādāja zemes ierīcības projektu nekustamajam īpašumam Dzelzceļa iela 77 "Musteri" (kadastra Nr. 8076 007 0783), Mārupē, Mārupes novadā, tajā paredzot zemes vienības:

- 1) ar kadastra apzīmējumu 8076 007 3765– 0,0302 ha platībā;
- 2) ar kadastra apzīmējumu 8076 007 3766 – 0,2689 ha platībā;
- 3) ar kadastra apzīmējumu 8076 007 3767 – 0,9618 ha platībā;
- 4) ar kadastra apzīmējumu 8076 007 3768 – 0,3033 ha platībā;
- 5) ar kadastra apzīmējumu 8076 007 3769 – 0,2989 ha platībā.

Nekustamajam īpašumam Dzelzceļa iela 77 "Musteri" (kadastra Nr. 8076 007 0783) zemes ierīcības projekts ir izstrādāts atbilstoši Ministra kabineta 2016.gada 2.augusta noteikumiem Nr.505 "Zemes ierīcības projekta izstrādes noteikumi".

6. Saskaņā ar Nekustamā īpašuma valsts kadastra informācijas sistēmas datiem zemes vienībai ar kadastra apzīmējumu 8076 007 0783 ir noteikts nekustamā īpašuma lietošanas mērķis - zeme, uz kuras saimnieciskā darbība ir lauksaimniecība (kods 0101).

Pamatojoties uz Ministru kabineta 2021.gada 29.jūnija noteikumu Nr. 455 "Adresācijas noteikumi" (turpmāk – Noteikumi) 15.punktu, pilsētu un ciemu teritoriju daļās, kur ir ielas, apbūvei paredzētajai zemes vienībai vai ēkai piešķir numuru ar piesaisti ielas nosaukumam. Pilsētu

adreses piešķiršanu	apbūvei paredzēta zemes vienība	-	-	-	Ventas iela 52A, Mārupe, Mārupes novads	8076 007 3766	Projektā zemes vienība “Nr.2”
adreses saglabāšana	apbūvei paredzēta zemes vienība	80760070783	Dzelzceļa iela 77, Mārupe, Mārupes novads	<u>107005885</u>	Dzelzceļa iela 77, Mārupe, Mārupes novads	8076 007 3767	Projektā zemes vienība “Nr.3”
adreses piešķiršanu	apbūvei paredzēta zemes vienība	-	-	-	Marijas iela 7, Mārupe, Mārupes novads	8076 007 3768	Projektā zemes vienība “Nr.4”

3. Piešķirt plānotajai zemes vienībai “Nr.1” ar kadastra apzīmējumu 8076 007 3765, 302 m² platībā nosaukumu Ventas iela, Mārupe, Mārupes novads.
4. Piešķirt plānotajai zemes vienībai “Nr.5” ar kadastra apzīmējumu 8076 007 3769, 2989 m² platībā nosaukumu Dzelzceļa iela, Mārupe, Mārupes novads.
5. Noteikt zemes vienībai “Nr.1” ar kadastra apzīmējumu 8076 007 3765, 302 m² platībā nekustamā īpašuma lietošanas mērķi - zeme dzelzceļa infrastruktūras zemes nodalījuma joslā un ceļu zemes nodalījuma joslā (kods 1101).
6. Noteikt zemes vienībai “Nr.2” ar kadastra apzīmējumu 8076 007 3766, 2689 m² platībā nekustamā īpašuma lietošanas mērķi – individuālo dzīvojamo māju apbūve (kods 0601).
7. Noteikt zemes vienībai “Nr.3” ar kadastra apzīmējumu 8076 007 3767, 9618 m² platībā nekustamā īpašuma lietošanas mērķi – individuālo dzīvojamo māju apbūve (kods 0601).
8. Noteikt zemes vienībai “Nr.4” ar kadastra apzīmējumu 8076 007 3768, 3033 m² platībā nekustamā īpašuma lietošanas mērķi – individuālo dzīvojamo māju apbūve (kods 0601).
9. Noteikt zemes vienībai “Nr.5” ar kadastra apzīmējumu 8076 007 3769, 2989 m² platībā nekustamā īpašuma lietošanas mērķi – zeme dzelzceļa infrastruktūras zemes nodalījuma joslā un ceļu zemes nodalījuma joslā (kods 1101).
10. Centrālās pārvaldes Personāla un dokumentu pārvaldības nodaļai nosūtīt lēmumu zemes īpašniekam un Valsts zemes dienesta Rīgas reģionālajai nodaļai piecu darbdienu laikā pēc lēmuma parakstīšanas.
11. Šo lēmumu viena mēneša laikā no tā spēkā stāšanās dienas var pārsūdzēt Administratīvajā rajona tiesā (Rīgā, Baldones iela 1A, LV – 1007).

Pašvaldības domes priekšsēdētājs

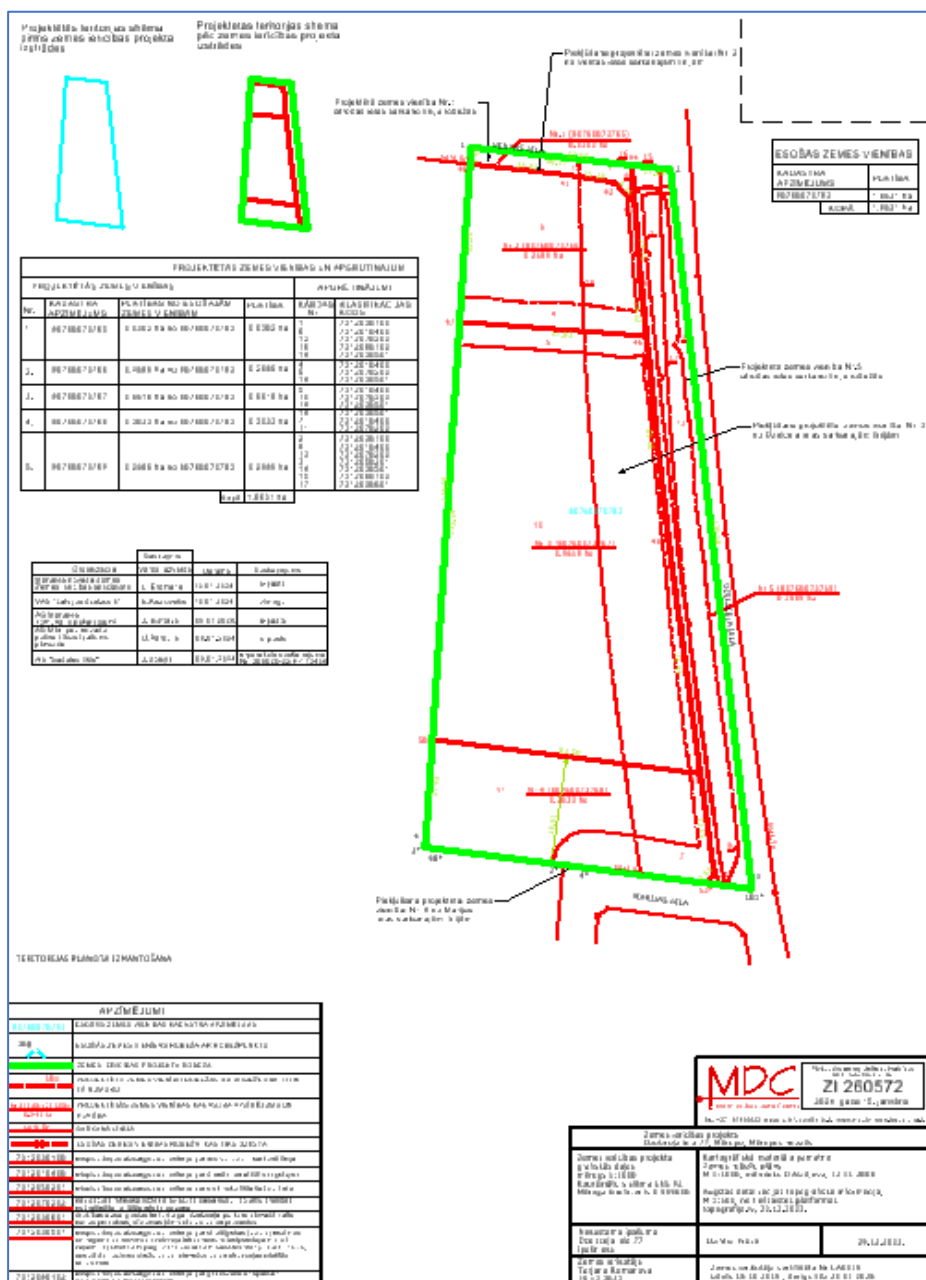
/paraksts/

Andrejs Ence

*Sagatavoja Attīstības un plānošanas pārvaldes
zemes ierīcības speciāliste L. Erdmane*

*Lēmumprojektā norādītie normatīvie akti ir spēkā
un attiecināmi uz lēmumprojektā minēto gadījumu.
Centrālās pārvaldes Juridiskās nodaļas
vadītāja N. Zālīte*

Pielikums
Mārupes novada pašvaldības domes
2024.gada 31. janvāra lēmumam Nr.26
(sēdes protokols Nr.3)





MĀRUPES NOVADA PAŠVALDĪBAS DOME

Daugavas iela 29, Mārupe, Mārupes novads, LV-2167
67934695 / marupe@marupe.lv / www.marupe.lv

DOMES SĒDES PROTOKOLA Nr.3 PIELIKUMS

2024.gada 31.janvāris

LĒMUMS Nr.27

Par nekustamā īpašuma "Pārupe" (kadastra Nr. 8048 008 0284), Babītes pagastā, Mārupes novadā, zemes ierīcības projekta apstiprināšanu, adreses/nosaukuma piešķiršanu un lietošanas mērķa noteikšanu

Mārupes novada pašvaldības dome, izskatot zemes ierīkotājas S.S.(sertifikāta Nr.AA0018) 2023.gada 27.decembra iesniegumu (reģistrēts pašvaldības lietvedības sistēmā ar Nr. 1/2.1-2/694) par nekustamā īpašuma "Pārupe" (kadastra Nr.8048 008 0284), Babītes pagastā, Mārupes novadā, zemes ierīcības projekta apstiprināšanu, adreses piešķiršanu un lietošanas mērķa noteikšanu, konstatē:

1. Nekustamais īpašums "Pārupe" (kadastra Nr.8048 008 0284), Babītes pagastā, Mārupes novadā, sastāv no zemes vienības ar kadastra apzīmējumu 8048 008 0010 – 18,3200 ha platībā.

2. Saskaņā ar ierakstu Rīgas rajona tiesas Babītes pagasta zemesgrāmatas nodalījumā Nr.100000532870, nekustamais īpašums "Pārupe" (kadastra Nr.8048 008 0284), Babītes pagastā, Mārupes novadā, pieder L.P.

3. Saskaņā ar Babītes novada pašvaldības 2020.gada 22.janvāra saistošajiem noteikumiem Nr. 1 "Babītes novada teritorijas plānojums, teritorijas izmantošanas un apbūves noteikumi un grafiskā daļa" (turpmāk tekstā – Teritorijas plānojums) funkcionālā zonējuma karti, zemes vienība atrodas Lauksaimniecības teritorijā (L).

4. Mārupes novada pašvaldība 2023.gada 22.novembrī izsniedza Darba uzdevumu zemes ierīcības projekta izstrādei Nr.28/2-13/55 nekustamajam īpašumam "Pārupe" (kadastra Nr. 8048 008 0284), Babītes pagastā, Mārupes novadā, ar mērķi izveidot divas atsevišķas zemes vienības.

5. Zemes ierīkotāja S.S. (sertifikāta Nr.AA0018) izstrādāja zemes ierīcības projektu nekustamajam īpašumam "Pārupe" (kadastra Nr. 8048 008 0284), Babītes pagastā, Mārupes novadā, tajā paredzot zemes vienības:

1) ar kadastra apzīmējumu 8048 008 0906 – 9,16 ha platībā;

2) ar kadastra apzīmējumu 8048 008 0907 – 9.16 ha platībā;

Nekustamajam īpašumam "Pārupe" (kadastra Nr. 8048 008 0284), Babītes pagastā, Mārupes novadā, zemes ierīcības projekts ir izstrādāts atbilstoši Ministra kabineta 2016.gada 2.augusta noteikumiem Nr.505 "Zemes ierīcības projekta izstrādes noteikumi".

6. Saskaņā ar Nekustamā īpašuma valsts kadastra informācijas sistēmas datiem zemes vienībai ar kadastra apzīmējumu 8048 008 0010 ir noteikts nekustamā īpašuma lietošanas mērķis - zeme, uz kuras saimnieciskā darbība ir lauksaimniecība (kods 0101).

Pamatojoties uz Ministru kabineta 2021.gada 29.jūnija noteikumu Nr. 455 "Adresācijas noteikumi" (turpmāk – Noteikumi) 16. punktu, pagastu apvidos, kas atrodas ārpus ciemiem, un mazciemos apbūvei paredzētajai zemes vienībai, viensētai vai ēkai piešķir nosaukumu kā adreses elementu.

Saskaņā ar Zemes ierīcības likuma 19.pantu zemes ierīcības projektu un tā grozījumus apstiprina vietējā pašvaldība, izdodot administratīvo aktu.

Nekustamo īpašumu lietošanas mērķu (turpmāk – lietošanas mērķis) noteikšanai un maiņai tiek piemēroti Ministru kabineta 2006.gada 20.jūnija noteikumi Nr. 496 "Nekustamā īpašuma

lietošanas mērķu klasifikācija un nekustamā īpašuma lietošanas mērķu noteikšanas un maiņas kārtība” (turpmāk – 496.noteikumi), kuru 2.punkts paredz, ka lietošanas mērķi atbilstoši detālplānojumam, vietējās pašvaldības teritorijas plānojumam vai normatīvajos aktos noteiktajā kārtībā uzsāktai zemes vai būves pašreizējai izmantošanai kadastrālās vērtēšanas vajadzībām nosaka:

2.1. zemes vienībai un plānotai (projektētai) zemes vienībai (turpmāk – zemes vienība);

2.2. zemes vienības daļai vai plānotai (projektētai) zemes vienības daļai (turpmāk – zemes vienības daļa).

Saskaņā ar 496.noteikumu 16.punktu lietošanas mērķi nosaka šādos gadījumos: ja tiek izveidota jauna zemes vienība vai zemes vienības daļa, vai, ja zemes vienībai vai zemes vienības daļai nav noteikts lietošanas mērķis.

Ievērojot visu augstāk minēto un pamatojoties uz Zemes ierīcības likuma 19.pantu, Ministru kabineta 2021.gada 29.jūnija noteikumu Nr. 455 “Adresācijas noteikumi” 9., 11. un 15. punktu, un ņemot vērā Ministru kabineta 2006.gada 20.jūnija noteikumu Nr.496 “Nekustamā īpašuma lietošanas mērķu klasifikācija un nekustamā īpašuma lietošanas mērķu noteikšanas un maiņas kārtība” 14.¹, 15., un 35.punktu, un ņemot vērā Attīstības un vides jautājumu komitejas 2024.gada 24.janvāra atzinumu pieņemt iesniegto lēmuma projektu “Par nekustamā īpašuma “Pārupe” (kadastra Nr. 8048 008 0284), Babītes pagastā, Mārupes novadā, zemes ierīcības projekta apstiprināšanu, adreses/nosaukuma un lietošanas mērķu noteikšanu”, atklāti balsojot ar 19 balsīm „par” (Andrejs Ence, Valdis Kārklīšs, Mārtiņš Bojārs, Ilze Bērziņa, Jānis Kazaks, Jānis Lagzdkalns, Normunds Orleāns, Guntis Ruskis, Ira Dūduma, Andris Puide, Aivars Osītis, Oļegs Sorokins, Līga Kadiģe, Uģis Šteinbergs, Dace Štrodaha, Gatis Vācietis, Jānis Lībietis, Ivars Punculis, Nikolajs Antipenko), „pret” nav, „atturas” nav, **Mārupes novada pašvaldības dome nolemj:**

1. Apstiprināt nekustamā īpašuma “Pārupe” (kadastra Nr.8048 008 0284), Babītes pagastā, Mārupes novadā, zemes vienībai ar kadastra apzīmējumu 8048 008 0010 zemes ierīcības projektu kā galīgo (projektēto zemes vienību platība var mainīties pēc zemes iemērīšanas dabā).

2. Projektētajām zemes vienībām piešķirt adreses:

Veiktā darbība (adreses piešķiršana, maiņa, tai skaitā adreses pieraksta formas precizēšana, likvidēšana vai esošās adreses saglabāšana)	Adresācijas objekts (viensēta, ēka, apbūvei paredzēta zemes vienība un telpu grupa)	Adresācijas objekta un, ja nepieciešams, ar to funkcionāli saistīto objektu kadastra apzīmējums, ja tāds ir	Adresācijas objekta esošā adrese, ja tāda ir	Esošā adresācijas objekta kods adrešu klasifikatorā, ja tāds ir	Adresācijas objekta jaunā adrese	Adresācijas objekta un, ja nepieciešams, ar to funkcionāli saistīto objektu jaunais kadastra apzīmējums, ja tāds ir	Cita informācija, ja tāda ir
1	2	3	4	5	6	7	8
adreses piešķiršanu	apbūvei paredzēta zemes vienība	8048 008 0010	-	-	“Pārupe”, Babītes pagasts, Mārupes novads	8048 008 0906	Projektā zemes vienība “Nr.1”
adreses piešķiršanu	apbūvei paredzēta zemes vienība	-	-	-	“Aizupe”, Babītes pagasts, Mārupes novads	8048 008 0907	Projektā zemes vienība “Nr.2”

3. Noteikt zemes vienībai “Nr.1” ar kadastra apzīmējumu 8048 008 0906, 9,16 ha platībā nekustamā īpašuma lietošanas mērķi – zeme, uz kuras saimnieciskā darbība ir lauksaimniecība (kods 0101).

4. Noteikt zemes vienībai “Nr.2” ar kadastra apzīmējumu 8048 008 0907, 9,16 ha platībā nekustamā īpašuma lietošanas mērķi – zeme, uz kuras saimnieciskā darbība ir lauksaimniecība (kods 0101).
5. Centrālās pārvaldes Personāla un dokumentu pārvaldības nodaļai nosūtīt lēmumu zemes īpašniekam un Valsts zemes dienesta Rīgas reģionālajai nodaļai piecu darbdienu laikā pēc lēmuma parakstīšanas.
6. Šo lēmumu viena mēneša laikā no tā spēkā stāšanās dienas var pārsūdzēt Administratīvajā rajona tiesā (Rīgā, Baldones iela 1A, LV – 1007).

Pašvaldības domes priekšsēdētājs

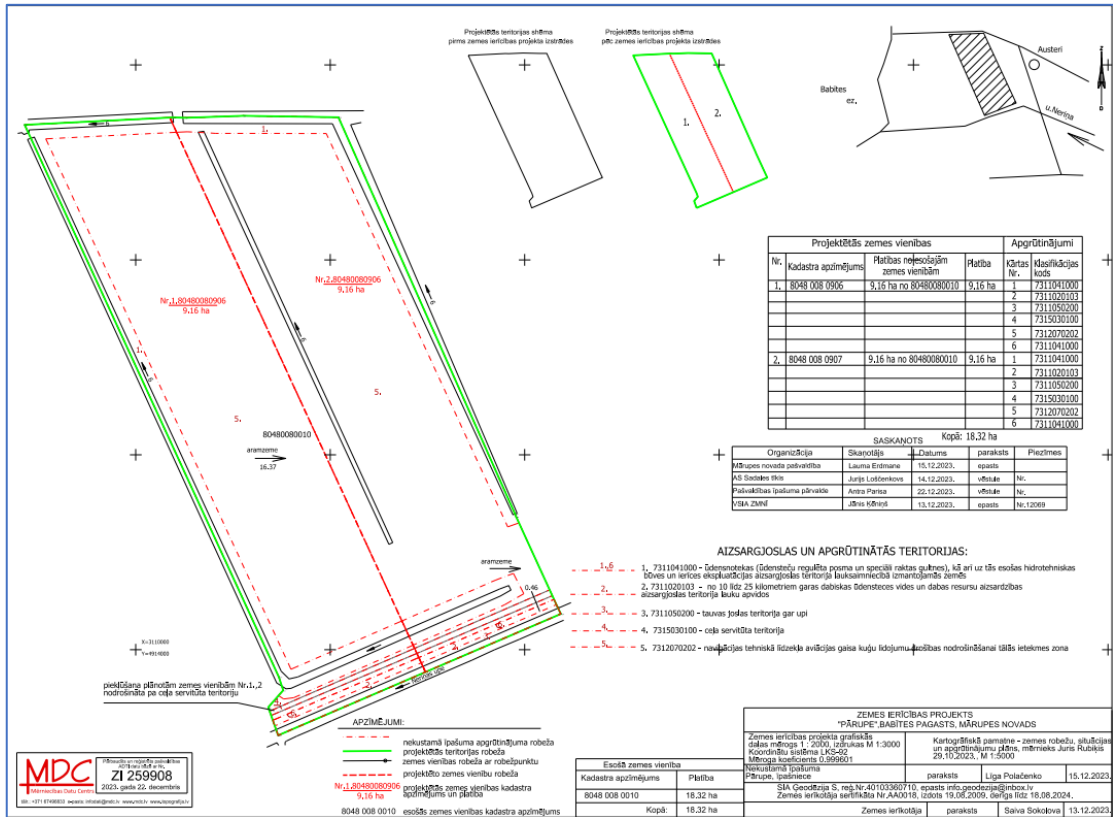
/paraksts/

Andrejs Ence

*Sagatavoja Attīstības un plānošanas pārvaldes
zemes ierīcības speciāliste L. Erdmane*

*Lēmumprojektā norādītie normatīvie akti ir spēkā
un attiecināmi uz lēmumprojektā minēto gadījumu.
Centrālās pārvaldes Juridiskās nodaļas
vadītāja N. Zālīte*

*Pielikums 2024.gada 31. janvāra
Mārupes novada pašvaldības domes lēmumam Nr.27
(sēdes protokols Nr.3)*





MĀRUPES NOVADA PAŠVALDĪBAS DOME

Daugavas iela 29, Mārupe, Mārupes novads, LV-2167
67934695 / marupe@marupe.lv / www.marupe.lv

DOMES SĒDES PROTOKOLA Nr.3 PIELIKUMS

2024.gada 31.janvāris

LĒMUMS Nr.28

Par nekustamā īpašuma lietošanas mērķa maiņu zemes vienībai ar kadastra apzīmējumu 8048 008 0055 un adreses piešķiršanu Dienvidvēju ielā 2, Vīkuļos, Babītes pagastā, Mārupes novadā

Mārupes novada pašvaldības dome, pārbaudot Būvniecības informācijas sistēmā reģistrētās Mārupes novada, Babītes pagasta teritorijā izsniegtās būvatļaujas, konstatē:

1. Nekustamais īpašums Dienvidvēju ielā 2, Vīkuļos, Babītes pagastā, Mārupes novadā, kadastra Nr. 8048 008 0219, sastāv no zemes vienības ar kadastra apzīmējumu 8048 008 0055, 0,1549 ha platībā (turpmāk – Zemes vienība), adrese Dienvidvēju iela 2, Vīkuļi, Babītes pagasts, Mārupes novads. Īpašuma tiesības Rīgas rajona tiesas Babītes pagasta zemesgrāmatas nodalījumā Nr. 100000504449 nostiprinātas A.B.
2. Saskaņā ar Babītes novada pašvaldības 2020.gada 22.janvāra saistošajiem noteikumiem Nr. 1 “Babītes novada teritorijas plānojums, teritorijas izmantošanas un apbūves noteikumi un grafiskā daļa” (turpmāk – Teritorijas plānojums) funkcionālā zonējuma karti, zemes vienība atrodas Savrupmāju apbūves teritorijā (DzS).
3. Nekustamā īpašuma valsts kadastra informācijas sistēmā zemes vienībai reģistrēts nekustamā īpašuma lietošanas mērķis – Neapgūta individuālo dzīvojamo māju apbūves zeme (kods 0600).
4. Babītes novada pašvaldības administrācija Būvvalde 2016.gada 14.aprīlī ir izsniegusi būvatļauju, dokumenta Nr. BIS/BV-4.1-2016-916(57) “Būvniecības iesniegums dzīvojamās mājas un pirts jaunbūve Dienvidvēju iela 2, Vīkuļi, Babītes pag., Babītes nov.”.
5. Valsts zemes dienesta 2023.gada 9.augustā izsniegtajā “Ēkas kadastrālajā uzmērīšanas lietā” savrupmājas ar kadastra apzīmējumu 80480080055001 galvenais lietošanas veids –Viena dzīvokļa mājas (kods-1110).
6. Atbilstoši iepriekš norādītajam, uz zemes vienības tiek veikta dzīvojamās mājas būvniecība, kurai Valsts adrešu reģistrā nav reģistrēta adrese.

Saskaņā ar Ministru kabineta 2021.gada 29.jūnija noteikumu Nr. 455 „Adresācijas noteikumi” (turpmāk – Adresācijas noteikumi) 9.punktu, pašvaldībai bez personas piekrišanas, izvērtējot konkrēto situāciju, ir tiesības piešķirt adresi, ja adrese adresācijas objektam nav piešķirta, un mainīt, tai skaitā precizēt adreses pieraksta formu, vai likvidēt piešķirto adresi, ja tā neatbilst šo noteikumu prasībām.

Adresācijas noteikumu 13.1.punkts nosaka, ja apbūvei paredzētajai zemes vienībai adrese ir piešķirta pirmajai ēkai, kas tiek būvēta vai ir uzbūvēta uz apbūvei paredzētās zemes vienības, saglabā zemes vienībai piešķirto adresi.

Saskaņā ar Nekustamā īpašuma valsts kadastra likuma 9.panta pirmās daļas 1.punktu zemes vienībai un zemes vienības daļai ir jānosaka nekustamā īpašuma lietošanas mērķis un lietošanas mērķim piekrietošo platību. To atbilstoši Ministru kabineta noteiktajai kārtībai un vietējās pašvaldības teritorijas plānojumā noteiktajai izmantošanai vai likumīgi uzsāktajai izmantošanai nosaka vietējā pašvaldība, kuras administratīvajā teritorijā atrodas konkrētā zemes vienība un

esošās adreses saglabāšana)	vienība un telpu grupa)						
1	2	3	4	5	6	7	8
adreses piešķiršana	ēka	80480080055001		106252638	Dienvidvēju iela 2, Vīkuļi, Babītes pagasts, Mārupes novads		

3. Centrālās pārvaldes Personāla un dokumentu pārvaldības nodaļai nosūtīt lēmumu zemes vienības īpašniekam, Valsts zemes dienesta Rīgas reģionālajai nodaļai un Valsts zemes dienesta Adrešu reģistra departamentam piecu darbdienu laikā pēc lēmuma parakstīšanas.

Šo lēmumu saskaņā ar Administratīvā procesa likuma 70.panta pirmo daļu, 76.panta pirmo un otro daļu, 79.panta pirmo daļu, 188.panta otro daļu un 189.panta pirmo daļu var pārsūdzēt viena mēneša laikā no tā spēkā stāšanās dienas, pieteikumu iesniedzot Administratīvās rajona tiesas attiecīgajā tiesu namā pēc pieteicēja adreses [fiziskā persona — pēc deklarētās dzīvesvietas adreses, papildu adreses (Dzīvesvietas deklarēšanas likuma izpratnē) vai nekustamā īpašuma atrašanās vietas, juridiskā persona — pēc juridiskās adreses].

Pašvaldības domes priekšsēdētājs

/paraksts/

Andrejs Ence

*Sagatavoja Attīstības un plānošanas pārvaldes
Zemes ierīcības speciāliste D. Klauģe*

*Lēmumā norādītie normatīvie akti ir spēkā
un attiecināmi uz lēmumā minēto gadījumu.
Centrālās pārvaldes Juridiskās nodaļas
vadītāja N. Zālīte*



MĀRUPES NOVADA PAŠVALDĪBAS DOME

Daugavas iela 29, Mārupe, Mārupes novads, LV-2167
67934695 / marupe@marupe.lv / www.marupe.lv

DOMES SĒDES PROTOKOLA Nr.3 PIELIKUMS

2024.gada 31.janvāris

LĒMUMS Nr.29

Par nekustamā īpašuma lietošanas mērķa maiņu zemes vienībai ar kadastra apzīmējumu 8048 008 0093 un adreses piešķiršanu Dienvidvēju ielā 4, Vīkuļos, Babītes pagastā, Mārupes novadā

Mārupes novada pašvaldības dome, pārbaudot Būvniecības informācijas sistēmā reģistrētās Mārupes novada, Babītes pagasta teritorijā izsniegtās būvatļaujas, konstatē:

1. Nekustamais īpašums Dienvidvēju ielā 4, Vīkuļos, Babītes pagastā, Mārupes novadā, kadastra Nr. 8048 008 0220, sastāv no zemes vienības ar kadastra apzīmējumu 8048 008 0093, 0,1200 ha platībā (turpmāk – Zemes vienība), adrese Dienvidvēju iela 4, Vīkuļi, Babītes pagasts, Mārupes novads. Īpašuma tiesības Rīgas rajona tiesas Babītes pagasta zemesgrāmatas nodalījumā Nr. 100000507803 nostiprinātas E.R.D.
2. Saskaņā ar Babītes novada pašvaldības 2020.gada 22.janvāra saistošajiem noteikumiem Nr. 1 “Babītes novada teritorijas plānojums, teritorijas izmantošanas un apbūves noteikumi un grafiskā daļa” (turpmāk – Teritorijas plānojums) funkcionālā zonējuma karti, zemes vienība atrodas Savrupmāju apbūves teritorijā (DzS).
3. Nekustamā īpašuma valsts kadastra informācijas sistēmā zemes vienībai reģistrēts nekustamā īpašuma lietošanas mērķis – Neapgūta individuālo dzīvojamo māju apbūves zeme (kods 0600).
4. Babītes novada pašvaldība ir izsniegusi būvatļauju, Nr. 060-13 dzīvojamās mājas būvniecībai.
5. Mārupes novada Būvvalde 2021.gada 23.aprīlī dzīvojamo māju Dienvidvēju iela 4, Vīkuļos, Babītes pagastā pieņēma ekspluatācijā “Akts par būves pieņemšanu ekspluatācijā
6. Kods 21015770804948 (21 00032 0804948)”.
7. Atbilstoši iepriekš norādītajam, uz zemes vienības atrodas dzīvojamā māja, kurai Valsts adrešu reģistrā nav reģistrēta adrese.

Saskaņā ar Ministru kabineta 2021.gada 29.jūnija noteikumu Nr. 455 „Adresācijas noteikumi” (turpmāk – Adresācijas noteikumi) 9.punktu, pašvaldībai bez personas piekrišanas, izvērtējot konkrēto situāciju, ir tiesības piešķirt adresi, ja adrese adresācijas objektam nav piešķirta, un mainīt, tai skaitā precizēt adreses pieraksta formu, vai likvidēt piešķirto adresi, ja tā neatbilst šo noteikumu prasībām.

Adresācijas noteikumu 13.1.punkts nosaka, ja apbūvei paredzētajai zemes vienībai adrese ir piešķirta pirmajai ēkai, kas tiek būvēta vai ir uzbūvēta uz apbūvei paredzētās zemes vienības, saglabā zemes vienībai piešķirto adresi.

Saskaņā ar Nekustamā īpašuma valsts kadastra likuma 9.panta pirmās daļas 1.punktu zemes vienībai un zemes vienības daļai ir jānosaka nekustamā īpašuma lietošanas mērķis un lietošanas mērķim piekrietošo platību. To atbilstoši Ministru kabineta noteiktajai kārtībai un vietējās pašvaldības teritorijas plānojumā noteiktajai izmantošanai vai likumīgi uzsāktajai izmantošanai nosaka vietējā pašvaldība, kuras administratīvajā teritorijā atrodas konkrētā zemes vienība un zemes vienības daļa. Atbilstoši minētā likuma 9.panta trešajai daļai nekustamā īpašuma lietošanas mērķu klasifikāciju un nekustamā īpašuma lietošanas mērķu noteikšanas un maiņas kārtību nosaka Ministru kabinets.

adreses piešķiršana	ēka	80480080093001		106252646	Dienvidvēju iela 4, Vīkuļi, Babītes pagasts, Mārupes novads		
------------------------	-----	----------------	--	-----------	---	--	--

3. Centrālās pārvaldes Personāla un dokumentu pārvaldības nodaļai nosūtīt lēmumu zemes vienības īpašniekam, Valsts zemes dienesta Rīgas reģionālajai nodaļai un Valsts zemes dienesta Adrešu reģistra departamentam piecu darbdienu laikā pēc lēmuma parakstīšanas.

Šo lēmumu saskaņā ar Administratīvā procesa likuma 70.panta pirmo daļu, 76.panta pirmo un otro daļu, 79.panta pirmo daļu, 188.panta otro daļu un 189.panta pirmo daļu var pārsūdzēt viena mēneša laikā no tā spēkā stāšanās dienas, pieteikumu iesniedzot Administratīvās rajona tiesas attiecīgajā tiesu namā pēc pieteicēja adreses [fiziskā persona — pēc deklarētās dzīvesvietas adreses, papildu adreses (Dzīvesvietas deklarēšanas likuma izpratnē) vai nekustamā īpašuma atrašanās vietas, juridiskā persona — pēc juridiskās adreses].

Pašvaldības domes priekšsēdētājs

/paraksts/

Andrejs Ence

*Sagatavoja Attīstības un plānošanas pārvaldes
Zemes ierīcības speciāliste D. Klauģe*

*Lēmumā norādītie normatīvie akti ir spēkā
un attiecināmi uz lēmumā minēto gadījumu.
Centrālās pārvaldes Juridiskās nodaļas
Vadītāja N. Zālīte*



MĀRUPES NOVADA PAŠVALDĪBAS DOME

Daugavas iela 29, Mārupe, Mārupes novads, LV-2167
67934695 / marupe@marupe.lv / www.marupe.lv

DOMES SĒDES PROTOKOLA Nr.3 PIELIKUMS

2024.gada 31.janvāris

LĒMUMS Nr.30

Par nekustamā īpašuma lietošanas mērķa maiņu zemes vienībai ar kadastra apzīmējumu 8048 007 0814 un adreses piešķiršanu "Pīlēni", Dzilnuciemā, Babītes pagastā, Mārupes novadā

Mārupes novada pašvaldības dome, pārbaudot Būvniecības informācijas sistēmā reģistrētās Mārupes novada, Babītes pagasta teritorijā izsniegtās būvatļaujas, konstatē:

1. Nekustamais īpašums "Pīlēni", Dzilnuciemā, Babītes pagastā, Mārupes novadā, kadastra Nr. 8048 007 0814, sastāv no zemes vienības ar kadastra apzīmējumu 8048 007 0814, 0,5040 ha platībā (turpmāk – zemes vienība), adrese "Pīlēni", Dzilnuciems, Babītes pagasts, Mārupes novads. Īpašuma tiesības Rīgas rajona tiesas Babītes pagasta zemesgrāmatas nodaļā Nr. 100000367932 nostiprinātas R.M.
2. Saskaņā ar Babītes novada domes 2009.gada 23.septembrī apstiprinātiem saistošiem noteikumiem Nr.26, protokols Nr.7,6.§, apstiprināto detālplānojumu "Par detālplānojuma nekustamajam īpašumam "Gulbji", kad.Nr.8048 007 0044 apstiprināšanu" (turpmāk – Detālplānojums), zemes vienība atrodas Lauku apbūves teritorijā (DzL) ar mērķi Detālplānojuma teritorijā turpmāk nodrošināt iespēju to izmantot savrupmāju apbūvei.
3. Nekustamā īpašuma valsts kadastra informācijas sistēmā zemes vienībai reģistrēts nekustamā īpašuma lietošanas mērķis – Zeme, uz kuras galvenā saimnieciskā darbība ir lauksaimniecība (kods 0101).
4. Mārupes novada Būvvalde 2023.gada 8.septembrī ir akceptējusi būvprojektu, dokumenta Nr. BIS-BV-7.2-2023-62304 "Savrupmāja un divas saimniecības ēkas n.ī. "Pīlēni", Dzilnuciems, Babītes pagasts, Mārupes novads" (savrupmājas galvenais lietošanas veids –Viena dzīvokļa mājas dzīvojamā telpu grupa (kods-1110).
5. Mārupes novada Būvvalde 2023.gada 11.septembrī ir izsniegusi būvatļauju, dokumenta Nr. BIS-BV-4.1-2023-5523 "Savrupmāja un divas saimniecības ēkas n.ī. "Pīlēni", Dzilnuciems, Babītes pagasts, Mārupes novads".
6. Atbilstoši iepriekš norādītajam, uz zemes vienības tiek veikta savrupmājas un divu saimniecības ēku būvniecība, kurai Valsts adrešu reģistrā nav reģistrēta adrese.

Saskaņā ar Ministru kabineta 2021.gada 29.jūnija noteikumu Nr. 455 „Adresācijas noteikumi” (turpmāk – Adresācijas noteikumi) 9.punktu, pašvaldībai bez personas piekrišanas, izvērtējot konkrēto situāciju, ir tiesības piešķirt adresi, ja adrese adresācijas objektam nav piešķirta, un mainīt, tai skaitā precizēt adreses pieraksta formu, vai likvidēt piešķirto adresi, ja tā neatbilst šo noteikumu prasībām.

Adresācijas noteikumu 13.1.punkts nosaka, ja apbūvei paredzētajai zemes vienībai adrese ir piešķirta pirmajai ēkai, kas tiek būvēta vai ir uzbūvēta uz apbūvei paredzētās zemes vienības, saglabā zemes vienībai piešķirto adresi.

Saskaņā ar Nekustamā īpašuma valsts kadastra likuma 9.panta pirmās daļas 1.punktu zemes vienībai un zemes vienības daļai ir jānosaka nekustamā īpašuma lietošanas mērķis un lietošanas mērķim piekrietošo platību. To atbilstoši Ministru kabineta noteiktajai kārtībai un vietējās

pašvaldības teritorijas plānojumā noteiktajai izmantošanai vai likumīgi uzsāktajai izmantošanai nosaka vietējā pašvaldība, kuras administratīvajā teritorijā atrodas konkrētā zemes vienība un zemes vienības daļa. Atbilstoši minētā likuma 9.panta trešajai daļai nekustamā īpašuma lietošanas mērķu klasifikāciju un nekustamā īpašuma lietošanas mērķu noteikšanas un maiņas kārtību nosaka Ministru kabinets.

Saskaņā ar Ministru kabineta 2006.gada 20.jūnija noteikumu Nr.496 “Nekustamā īpašuma lietošanas mērķu klasifikācija un nekustamā īpašuma lietošanas mērķu noteikšanas un maiņas kārtība” (turpmāk – Noteikumi Nr.496) 8.punktu zemes vienībai vai zemes vienības daļai, kurai ir noteikts un kadastra informācijas sistēmā reģistrēts lietošanas mērķis, lietošanas mērķi maina Noteikumu Nr.496 17.punktā minētajos gadījumos. Noteikumu Nr.496 17.7.apakšpunkts noteic, ka lietošanas mērķa maiņu ierosina, ja iepriekš likumīgi noteiktais lietošanas mērķis un tam piekrītošā zemes platība neatbilst šo noteikumu IV nodaļā minētajām prasībām, [...].

Noteikumu Nr. 496 17.3. apakšpunkts noteic, ka lietošanas mērķa maiņu ierosina, ja izsniegta būvatļauja [...].

Noteikumu Nr.496 17.7.apakšpunkts noteic, ka lietošanas mērķa maiņu ierosina, ja iepriekš likumīgi noteiktais lietošanas mērķis un tam piekrītošā zemes platība neatbilst šo noteikumu IV nodaļā minētajām prasībām, [...].

Noteikumu Nr. 496 26.1. apakšpunkts noteic, ka zemes vienībai, uz kuras atrodas būves un kurai zemes plānā nav nodalītu platību, vienu lietošanas mērķi nosaka, ja uz zemes vienības vai zemes vienības daļas atrodas viena vai vairākas būves, kas pēc būves galvenā lietošanas veida un telpu grupu lietošanas veida (ēkām ar izvērtējamām telpu grupām) atbilst vienam lietošanas mērķim.

Mārupes novada pašvaldības dome atzīst, ka iestājies Noteikumu Nr. 496 17.3.apakšpunktā minētais gadījums, līdz ar to nepieciešams mainīt zemes vienības esošo zemes lietošanas mērķi uz individuālo dzīvojamo māju apbūves zeme (kods 0601).

Saskaņā ar Noteikumu Nr.496 18.punktu lietošanas mērķa noteikšanu vai maiņu šo noteikumu 16. vai 17.punktā minētajos gadījumos mēneša laikā ierosina nekustamā īpašuma īpašnieks. Lietošanas mērķa noteikšanu vai maiņu var ierosināt arī valsts vai pašvaldības institūcija.

Atbilstoši Pašvaldību likuma 4.panta 15.punktam un 10.panta pirmās daļas 21.punktam, Nekustamā īpašuma valsts kadastra likuma 9.panta pirmās daļas 1.punktam, 9.panta trešajai daļai, Ministru kabineta 2006.gada 20.jūnija noteikumu Nr.496 „Nekustamā īpašuma lietošanas mērķu klasifikācija un nekustamā īpašuma lietošanas mērķu noteikšanas un maiņas kārtība” 2., 8., 16., 17., 18., 26.1.punktam, Ministru kabineta 2021.gada 29.jūnija noteikumu Nr. 455 „Adresācijas noteikumi” 9., 13.1. un 39.punktam, Detālpilānojumam, kā arī saskaņā ar Babītes novada pašvaldības 2020.gada 22.janvāra saistošajiem noteikumiem Nr. 1 “Babītes novada teritorijas plānojums, teritorijas izmantošanas un apbūves noteikumi un grafiskā daļa, kā arī ņemot vērā Attīstības un vides jautājumu komitejas 2024.gada 24.janvāra atzinumu pieņemt iesniegto lēmuma projektu “*Par nekustamā īpašuma lietošanas mērķa maiņu zemes vienībai ar kadastra apzīmējumu 8048 007 0814 un adreses piešķiršanu “Pīlēni”, Dzilnuciemā, Babītes pagastā, Mārupes novadā*”, atklāti balsojot ar 18 balsīm „par” (*Andrejs Ence, Valdis Kārklīšs, Mārtiņš Bojārs, Ilze Bērziņa, Jānis Kazaks, Jānis Lagzdkalns, Normunds Orleāns, Guntis Ruskis, Ira Dūduma, Andris Puide, Oļegs Sorokins, Līga Kadiģe, Uģis Šteinbergs, Dace Štrodaha, Gatis Vācietis, Jānis Lībietis, Ivars Punculis, Nikolajs Antipenko*), „pret” nav, „atturas” nav, **Mārupes novada pašvaldības dome nolēm:**

1. Mainīt nekustamā īpašuma “Pīlēni”, Dzilnuciemā, Babītes pagastā, Mārupes novadā, kadastra Nr. 8048 007 0814, zemes vienībai “Pīlēni”, Dzilnuciemā, Babītes pagastā, Mārupes novadā, ar kadastra apzīmējumu 8048 007 0814, 0,5040 ha platībā nekustamā īpašuma lietošanas mērķi uz individuālo dzīvojamo māju apbūves zeme (kods 0601).
2. Piešķirt adresi:

Veiktā darbība (adreses piešķiršana, maiņa, tai skaitā adreses pieraksta formas precizēšana, likvidēšana vai esošās adreses saglabāšana)	Adresācijas objekts (viensēta, ēka, apbūvei paredzēta zemes vienība un telpu grupa)	Adresācijas objekta un, ja nepieciešams, ar to funkcionāli saistīto objektu kadastra apzīmējums, ja tāds ir	Adresācijas objekta esošā adrese, ja tāda ir	Esošā adresācijas objekta kods adrešu klasifikatorā, ja tāds ir	Adresācijas objekta jaunā adrese	Adresācijas objekta un, ja nepieciešams, ar to funkcionāli saistīto objektu jaunais kadastra apzīmējums, ja tāds ir	Cita informācija
1	2	3	4	5	6	7	8
adreses piešķiršana	ēkas	80480070814001; 80480070814002; 80480070814003		105878717	“Pīlēni”, Dzīlnuciems, Babītes pagasts, Mārupes novads		

3. Centrālās pārvaldes Personāla un dokumentu pārvaldības nodaļai nosūtīt lēmumu zemes vienības īpašniekam, Valsts zemes dienesta Rīgas reģionālajai nodaļai un Valsts zemes dienesta Adrešu reģistra departamentam piecu darbdienu laikā pēc lēmuma parakstīšanas.

Šo lēmumu saskaņā ar Administratīvā procesa likuma 70.panta pirmo daļu, 76.panta pirmo un otro daļu, 79.panta pirmo daļu, 188.panta otro daļu un 189.panta pirmo daļu var pārsūdzēt viena mēneša laikā no tā spēkā stāšanās dienas, pieteikumu iesniedzot Administratīvās rajona tiesas attiecīgajā tiesu namā pēc pieteicēja adreses [fiziskā persona — pēc deklarētās dzīvesvietas adreses, papildu adreses (Dzīvesvietas deklarēšanas likuma izpratnē) vai nekustamā īpašuma atrašanās vietas, juridiskā persona — pēc juridiskās adreses].

Pašvaldības domes priekšsēdētājs

/paraksts/

Andrejs Ence

*Sagatavoja Attīstības un plānošanas pārvaldes
Zemes ierīcības speciāliste D. Klauģe*

*Lēmumā norādītie normatīvie akti ir spēkā
un attiecināmi uz lēmumā minēto gadījumu.
Centrālās pārvaldes Juridiskās nodaļas
vadītāja N. Zālīte*



MĀRUPES NOVADA PAŠVALDĪBAS DOME

Daugavas iela 29, Mārupe, Mārupes novads, LV-2167
67934695 / marupe@marupe.lv / www.marupe.lv

DOMES SĒDES PROTOKOLA Nr.3 PIELIKUMS

2024.gada 31.janvāris

LĒMUMS Nr.31

Par nekustamā īpašuma lietošanas mērķa maiņu zemes vienībai ar kadastra apzīmējumu 8048 008 0078 “Dzeniši”, Vīkuļos, Babītes pagastā, Mārupes novadā

Mārupes novada pašvaldības dome, pārbaudot Būvniecības informācijas sistēmā reģistrētās Mārupes novada, Babītes pagasta teritorijā izsniegtās būvatļaujas, konstatē:

1. Nekustamais īpašums “Dzeniši”, Vīkuļos, Babītes pagastā, Mārupes novadā, kadastra Nr. 8048 008 0078, sastāv no zemes vienības ar kadastra apzīmējumu 8048 008 0078, 0,57 ha platībā (turpmāk – zemes vienība), adrese “Dzeniši”, Vīkuļi, Babītes pagasts, Mārupes novads. Īpašuma tiesības Rīgas rajona tiesas Babītes pagasta zemesgrāmatas nodalījumā Nr. 100000117096 nostiprinātas L.V.
2. Saskaņā ar Babītes novada pašvaldības 2020.gada 22.janvāra saistošajiem noteikumiem Nr. 1 “Babītes novada teritorijas plānojums, teritorijas izmantošanas un apbūves noteikumi un grafiskā daļa” (turpmāk – Teritorijas plānojums) funkcionālā zonējuma karti, zemes vienība atrodas Savrupmāju apbūves teritorijā (DzS).
3. Nekustamā īpašuma valsts kadastra informācijas sistēmā Zemes vienībai reģistrēts nekustamā īpašuma lietošanas mērķis – Zeme, uz kuras galvenā saimnieciskā darbība ir lauksaimniecība (kods 0101).
4. Mārupes novada Būvvalde 2023.gada 7.novembrī ir akceptējusi būvprojektu, dokumenta Nr. BIS-BV-7.2-2023-78453 “Dzīvojamās mājas un pirts ēkas jaunbūve” (dzīvojamās ēkas galvenais lietošanas veids –Viena dzīvokļa mājas dzīvojamā telpu grupa (kods-1110).
5. Mārupes novada Būvvalde 2023.gada 8.novembrī ir izsniegusi būvatļauju, dokumenta Nr. BIS-BV-4.1-2023-6908 “Dzīvojamās mājas un pirts ēkas jaunbūve”.

Saskaņā ar Nekustamā īpašuma valsts kadastra likuma 9.panta pirmās daļas 1.punktu zemes vienībai un zemes vienības daļai ir jānosaka nekustamā īpašuma lietošanas mērķis un lietošanas mērķim piekrietošo platību. To atbilstoši Ministru kabineta noteiktajai kārtībai un vietējās pašvaldības teritorijas plānojumā noteiktajai izmantošanai vai likumīgi uzsāktajai izmantošanai nosaka vietējā pašvaldība, kuras administratīvajā teritorijā atrodas konkrētā zemes vienība un zemes vienības daļa. Atbilstoši minētā likuma 9.panta trešajai daļai nekustamā īpašuma lietošanas mērķu klasifikāciju un nekustamā īpašuma lietošanas mērķu noteikšanas un maiņas kārtību nosaka Ministru kabinets.

Saskaņā ar Ministru kabineta 2006.gada 20.jūnija noteikumu Nr.496 “Nekustamā īpašuma lietošanas mērķu klasifikācija un nekustamā īpašuma lietošanas mērķu noteikšanas un maiņas kārtība” (turpmāk – Noteikumi Nr.496) 8.punktu zemes vienībai vai zemes vienības daļai, kurai ir noteikts un kadastra informācijas sistēmā reģistrēts lietošanas mērķis, lietošanas mērķi maina Noteikumu Nr.496 17.punktā minētajos gadījumos. Noteikumu Nr.496 17.7.apakšpunkts noteic, ka lietošanas mērķa maiņu ierosina, ja iepriekš likumīgi noteiktais lietošanas mērķis un tam piekrietošā zemes platība neatbilst šo noteikumu IV nodaļā minētajām prasībām, [...].

Noteikumu Nr.496 17.3. apakšpunkts noteic, ka lietošanas mērķa maiņu ierosina, ja izsniegta būvatļauja [...].

Noteikumu Nr. 496 26.1. apakšpunkts noteic, ka zemes vienībai, uz kuras atrodas būves un kurai zemes plānā nav nodalītu platību, vienu lietošanas mērķi nosaka, ja uz zemes vienības vai zemes vienības daļas atrodas viena vai vairākas būves, kas pēc būves galvenā lietošanas veida un telpu grupu lietošanas veida (ēkām ar izvērtējamām telpu grupām) atbilst vienam lietošanas mērķim.

Mārupes novada pašvaldības dome atzīst, ka iestājies Noteikumu Nr. 496 17.3.apakšpunktā minētais gadījums, līdz ar to nepieciešams mainīt zemes vienības esošo zemes lietošanas mērķi uz individuālo dzīvojamo māju apbūves zeme (kods 0601).

Saskaņā ar Noteikumu Nr.496 18.punktu lietošanas mērķa noteikšanu vai maiņu šo noteikumu 16. vai 17.punktā minētajos gadījumos mēneša laikā ierosina nekustamā īpašuma īpašnieks. Lietošanas mērķa noteikšanu vai maiņu var ierosināt arī valsts vai pašvaldības institūcija.

Atbilstoši Pašvaldību likuma 4.panta 15.punktam un 10.panta pirmās daļas 21.punktam, Nekustamā īpašuma valsts kadastra likuma 9.panta pirmās daļas 1.punktam, 9.panta trešajai daļai, Ministru kabineta 2006.gada 20.jūnija noteikumu Nr.496 „Nekustamā īpašuma lietošanas mērķu klasifikācija un nekustamā īpašuma lietošanas mērķu noteikšanas un maiņas kārtība” 2., 8., 16., 17., 18., 26.1.punktam, kā arī saskaņā ar Babītes novada pašvaldības 2020.gada 22.janvāra saistošajiem noteikumiem Nr. 1 “Babītes novada teritorijas plānojums, teritorijas izmantošanas un apbūves noteikumi un grafiskā daļa, kā arī ņemot vērā Attīstības un vides jautājumu komitejas 2024.gada 24.janvāra atzinumu pieņemt iesniegto lēmuma projektu “*Par nekustamā īpašuma lietošanas mērķa maiņu zemes vienībai ar kadastra apzīmējumu 8048 008 0078 “Dzenīši”, Vīkuļos, Babītes pagastā, Mārupes novadā*”, atklāti balsojot ar 18 balsīm „par” (*Andrejs Ence, Valdis Kārklīņš, Mārtiņš Bojārs, Ilze Bērziņa, Jānis Kazaks, Jānis Lagzdkalns, Normunds Orleāns, Guntis Ruskis, Ira Dūduma, Andris Puide, Oļegs Sorokins, Līga Kadiģe, Uģis Šteinbergs, Dace Štrodaha, Gatis Vācietis, Jānis Lībietis, Ivars Punculis, Nikolajs Antipenko*), „pret” nav, „atturas” nav, **Mārupes novada pašvaldības dome nolemj:**

1. Mainīt nekustamā īpašuma “Dzenīši”, Vīkuļos, Babītes pagastā, Mārupes novadā, kadastra Nr. 8048 008 0078, zemes vienībai “Dzenīši”, Vīkuļos, Babītes pagastā, Mārupes novadā, ar kadastra apzīmējumu 8048 008 0078, 0,57 ha platībā nekustamā īpašuma lietošanas mērķi uz individuālo dzīvojamo māju apbūves zeme (kods 0601).
2. Centrālās pārvaldes Personāla un dokumentu pārvaldības nodaļai nosūtīt lēmumu zemes vienības īpašniekam.

Šo lēmumu saskaņā ar Administratīvā procesa likuma 70.panta pirmo daļu, 76.panta pirmo un otro daļu, 79.panta pirmo daļu, 188.panta otro daļu un 189.panta pirmo daļu var pārsūdzēt viena mēneša laikā no tā spēkā stāšanās dienas, pieteikumu iesniedzot Administratīvās rajona tiesas attiecīgajā tiesu namā pēc pieteicēja adreses [fiziskā persona — pēc deklarētās dzīvesvietas adreses, papildu adreses (Dzīvesvietas deklarēšanas likuma izpratnē) vai nekustamā īpašuma atrašanās vietas, juridiskā persona — pēc juridiskās adreses].

Pašvaldības domes priekšsēdētājs

/paraksts/

Andrejs Ence

*Sagatavoja Attīstības un plānošanas pārvaldes
Zemes ierīcības speciāliste D. Klauģe*

*Lēmumā norādītie normatīvie akti ir spēkā
un attiecināmi uz lēmumā minēto gadījumu.
Centrālās pārvaldes Juridiskās nodaļas vadītāja N. Zālīte*



MĀRUPES NOVADA PAŠVALDĪBAS DOME

Daugavas iela 29, Mārupe, Mārupes novads, LV-2167
67934695 / marupe@marupe.lv / www.marupe.lv

DOMES SĒDES PROTOKOLA Nr.3 PIELIKUMS

2024.gada 31.janvāris

LĒMUMS Nr. 32

Par detālplānojuma izstrādes uzsākšanu nekustamajam īpašumam “Bičuļi” kadastra Nr.8048 007 0033, Dzilnuciemā, Babītes pagastā, Mārupes novadā

Mārupes novada pašvaldības dome, izskatot nekustamā īpašuma “Bičuļi” kadastra Nr. 8048 007 0033, Dzilnuciemā, Babītes pagastā, Mārupes novadā, īpašnieka A.M., personas kods [..], elektronisko iesniegumu (reģistrēts Mārupes novada pašvaldībā 2023.gada 19. decembrī ar Nr. 1/2.1-2/684), kurā lūgts pieņemt lēmumu par detālplānojuma izstrādes uzsākšanu un darba uzdevuma izdošanu, apvienojot detālplānojuma izstrādi ar būvprojektēšanu, ar mērķi sadalīt īpašumu zemes vienībās savrupmāju apbūves veidošanai, konstatē:

1. Nekustamais īpašums “Bičuļi” kadastra Nr. 8048 007 0033, Dzilnuciemā, Babītes pagastā, Mārupes novadā, reģistrēts Babītes pagasta zemesgrāmatas nodaļā Nr. 250 un īpašuma tiesības uz to nostiprinātas A.M., personas kods [..]. Īpašums sastāv no neapbūvētas zemes vienības ar kadastra apzīmējumu 8048 007 0033, ar kopējo platību 2,4 ha (turpmāk – Zemes vienība).
2. Zemes vienība piekļaujas Valsts galvenajam autoceļam A9, Rīga - (Skulte) - Liepāja, zemes vienības kadastra apzīmējums 8048 007 0197, un pašvaldības autoceļa C-21, ceļš uz Božām, zemes vienībai ar kadastra apzīmējumu 8048 007 0201.
3. Saskaņā ar spēkā esošā Babītes novada (šobrīd Babītes pagasta un Salas pagasta) teritorijas plānojuma, kas apstiprināts ar 2020.gada 22.janvāra saistošajiem noteikumiem Nr.1, funkcionālā zonējuma karti, Zemes vienība atrodas Savrupmāju apbūves teritorijā (DzS), un daļēji Dabas un apstādījumu teritorijā (DA). Zemes vienības daļai papildus noteikts aprobežojums: Nacionālās un vietējās nozīmes infrastruktūras attīstības teritorijā (TIN7).
4. Saskaņā ar Ministra kabineta 2014.gada 14.oktobra noteikumu Nr. 628 „Noteikumi par pašvaldību teritorijas attīstības plānošanas dokumentiem” 43. punktu, detālplānojuma izstrādi var apvienot ar būvprojektēšanu atbilstoši būvniecību reglamentējošo normatīvo aktu prasībām.
5. Saskaņā ar Teritorijas attīstības plānošanas likuma 28.panta trešo daļu, detālplānojumu izstrādā pirms jaunas būvniecības uzsākšanas vai zemes vienību sadalīšanas, ja tas rada nepieciešamību pēc kompleksiem risinājumiem un, ja normatīvajos aktos nav noteikts citādi. Saskaņā ar Ministra kabineta 2014.gada 14.oktobra noteikumu Nr. 628 „Noteikumi par pašvaldību teritorijas attīstības plānošanas dokumentiem” 39.2.punktu, detālplānojumu izstrādā, ja plānota jaunu zemes vienību izveide un piekļuves nodrošināšanai jaunizveidotajām zemes vienībām nepieciešams izveidot jaunas ielas vai pašvaldību ceļus.

Ievērojot minēto, un pie apstākļiem, ka nekustamā īpašuma “Bičuļi”, kadastra Nr.8048 007 0033, Dzilnuciemā, Babītes pagastā, Mārupes novadā, īpašnieks ir ierosinājis detālplānojuma izstrādes uzsākšanu un sadales īstenošanai ir nepieciešams veidot jaunu ielu, pamatojoties uz Teritorijas attīstības plānošanas likuma 28.panta pirmo, trešo daļu un ceturto daļu un Ministra kabineta 2014.gada 14.oktobra noteikumu Nr. 628 “Noteikumi par pašvaldību teritorijas attīstības

plānošanas dokumentiem" 39.2., 43., 98. un 132. punktu, kā arī, ņemot vērā Attīstības un vides jautājumu komitejas 2024.gada 24.janvāra atzinumu pieņemot iesniegto lēmuma projektu "Par detālplānojuma izstrādes uzsākšanu nekustamajam īpašumam "Bičuļi" kadastra Nr.8048 007 0033, Dzilnuciemā, Babītes pagastā, Mārupes novadā", atklāti balsojot ar 18 balsīm „par” (Andrejs Ence, Valdis Kārklīšs, Mārtiņš Bojārs, Ilze Bērziņa, Jānis Kazaks, Jānis Lagzdkalns, Normunds Orleāns, Guntis Ruskis, Ira Dūduma, Andris Puide, Oļegs Sorokins, Līga Kadiģe, Uģis Šteinbergs, Dace Štrodaha, Gatis Vācietis, Jānis Lībietis, Ivars Punculis, Nikolajs Antipenko), „pret” nav, „atturas” nav, **Mārupes novada pašvaldības dome nolemj:**

1. Uzsākt detālplānojuma izstrādi nekustamā īpašuma "Bičuļi" kadastra Nr. 8048 007 0033, Dzilnuciemā, Babītes pagastā, Mārupes novadā, teritorijai, tajā ietverot būvprojektu minimālā sastāvā.
2. Apstiprināt detālplānojuma izstrādes darba uzdevumu Nr.28/2-8/2-2024 un noteikt detālplānojuma robežas atbilstoši nekustamā īpašuma "Bičuļi", kadastra Nr.8048 007 0033, zemes vienības ar kadastra apzīmējumu 8048 007 0033, Dzilnuciemā, Babītes pagastā, Mārupes novadā, teritorijai 2,4 ha platībā.
3. Par detālplānojuma izstrādes vadītāju apstiprināt Mārupes novada pašvaldības Attīstības un plānošanas pārvaldes Teritorijas plānotāju Andu Sprūdi.
4. Mārupes novada domes izpilddirektora vietniecei attīstības un vides jautājumos slēgt līgumu par detālplānojuma izstrādi un finansēšanu ar nekustamā īpašuma "Bičuļi", kadastra Nr.8048 007 0033, Dzilnuciemā, Babītes pagastā, Mārupes novadā, īpašnieku, saskaņā ar pielikumu.
5. Uzdot Mārupes novada pašvaldības Attīstības un plānošanas pārvaldes teritorijas plānotājam paziņojumu un pieņemto lēmumu ievietot Mārupes novada pašvaldības tīmekļa vietnē www.marupe.lv, Teritorijas attīstības plānošanas informācijas sistēmā un Mārupes novada pašvaldības informatīvajā izdevumā "Mārupes vēstis".
6. Uzdot Mārupes novada pašvaldības Centrālās pārvaldes Personāla un dokumentu pārvaldības nodaļai pieņemto lēmumu nosūtīt detālplānojuma ierosinātajam.

Saskaņā ar Informācijas atklātības likuma 5.panta otrās daļas 4.punktu, šajā lēmumā norādītie personas dati ir ierobežotas pieejamības informācija.

Administratīvais akts stājas spēkā ar brīdi, kad tas paziņots adresātam. Atbilstoši Paziņošanas likuma 8.panta trešajai daļai, uzskatāms, ka administratīvais akts adresātam paziņots septītajā dienā pēc nodošanas pastā, vai 9.panta otrās daļas, ja dokumentu paziņo ar elektroniskā pasta starpniecību, uzskatāms, ka dokuments paziņots otrajā darba dienā pēc tā nosūtīšanas.

Atbilstoši Administratīvā procesa likuma 76.panta otrajai daļai un 188.panta otrajai daļai administratīvo aktu var pārsūdzēt Administratīvajā rajona tiesā Rīgas tiesu namā Baldones ielā 1A, Rīga, viena mēneša laikā no lēmuma spēkā stāšanās dienas.

Pašvaldības domes priekšsēdētājs

/paraksts/

Andrejs Ence

*Sagatavoja Attīstības un plānošanas pārvaldes
Teritorijas plānotāja A. Sprūde*

*Lēmumprojektā norādītie normatīvie akti ir spēkā
un attiecināmi uz lēmumprojektā minēto gadījumu.
Juridiskās nodaļas vadītāja N. Zālīte*

DARBA UZDEVUMS Nr. 28/2-8/2-2024

**detālplānojuma izstrādei nekustamā īpašuma “Bičuļi”, kadastra Nr. 8048 007 0033,
Dzilnuciemā, Babītes pagastā, Mārupes novadā, teritorijai**

1. Detālplānojuma izstrādes mērķis un pamatojums:

Detālplānojuma izstrādes teritorija - nekustamā īpašuma “Bičuļi”, kadastra Nr. 8048 007 0033, Dzilnuciemā, Babītes pagastā, Mārupes novadā, teritorija ar kopējo platību 2,4 ha, kuru ietver:

- Valsts galvenais autoceļš A9, Rīga - (Skulte) - Liepāja, (zemes vienība ar kadastra apzīmējumu 8048 007 0197);
- robeža ar pašvaldības autoceļu C-21, ceļš uz Božām (zemes vienība ar kadastra apzīmējumu 8048 007 0201);
- robeža ar nekustamā īpašuma Kastaņu iela 2, zemes vienību ar kadastra apzīmējumu 8048 007 0238;
- robeža ar nekustamā īpašuma Kastaņu iela 4, zemes vienību ar kadastra apzīmējumu 8048 007 0239;
- robeža ar nekustamā īpašuma Kastaņu iela 6, zemes vienību ar kadastra apzīmējumu 8048 007 0240;
- robeža ar nekustamā īpašuma Kastaņu iela 8, zemes vienību ar kadastra apzīmējumu 8048 007 0241;
- robeža ar nekustamā īpašuma Kastaņu iela 10, zemes vienību ar kadastra apzīmējumu 8048 007 0245;
- robeža ar nekustamā īpašuma “Jēkabi”, zemes vienību kadastra apzīmējums 8048 007 0105.

Piekļuve detālplānojuma teritorijai nodrošināta no pašvaldības autoceļa C-21, ceļš uz Božām (zemes vienība ar kadastra apzīmējumu 8048 007 0201).

Detālplānojuma teritorija attēlota darba uzdevuma pielikumā.

Detālplānojuma izstrādes mērķis - veikt īpašuma sadali savrupmāju būvniecībai, veidot vienotu ielu tīklu detālplānojuma teritorijā un tai piegulošajos īpašumos, noteikt ielas sarkanās līnijas, detalizēt teritorijas izmantošanas un apbūves noteikumus un prasības labiekārtojumam, kā arī, **izstrādāt ielu būvprojektu minimālā sastāvā.**

Detālplānojuma izstrādes pamatojums – nekustamā īpašuma “Bičuļi”, kadastra Nr. 8048 007 0033, zemes vienībai ar kadastra apzīmējumu 8048 007 0033, Dzilnuciemā, Babītes pagastā, Mārupes novadā, detālplānojuma izstrāde tiek veikta, lai sadalītu īpašumu apbūves zemes vienībās, veidojot vienotu ielu tīklu. Detālplānojuma izstrādi attīstības iecerei paredz Teritorijas attīstības plānošanas likuma 28. panta trešā daļa, kas nosaka, ka detālplānojumu izstrādā pirms jaunas būvniecības uzsākšanas vai zemes vienību sadalīšanas, ja tas rada nepieciešamību pēc kompleksiem risinājumiem un, ja normatīvajos aktos nav noteikts citādi, kā arī Ministru kabineta 2014. gada 14. oktobra noteikumu Nr. 628 „Noteikumi par pašvaldību teritorijas attīstības plānošanas dokumentiem” 39.2 punkts, kas nosaka, ka detālplānojumu izstrādā, ja plānota jaunu zemes vienību izveide un piekļuves nodrošināšanai jaunizveidotajām zemes vienībām nepieciešams izveidot jaunas ielas vai pašvaldību ceļus.

Detālplānojuma ierosinātais lūdzis paredzēt būvprojekta izstrādi minimālā sastāvā.

Detālplānojums izstrādājams saskaņā ar:

- 2020.gada 22. janvārī apstiprināto Babītes novada (šobrīd Babītes pagasta un Salas pagasta) teritorijas plānojumu (saistošie noteikumi Nr.1);
 - Teritorijas attīstības plānošanas likumu;
 - Ministra kabineta 2014.gada 14.oktobra noteikumiem Nr.628 „Noteikumi par pašvaldību teritorijas attīstības plānošanas dokumentiem”;
 - Ministra kabineta 2013.gada 30.aprīļa noteikumiem Nr.240 „Vispārīgie teritorijas plānošanas, izmantošanas un apbūves noteikumi”;
 - Ministru kabineta 2014.gada 8.jūlija noteikumiem Nr.392 „Teritorijas attīstības plānošanas informācijas sistēmas noteikumi”;
 - Ministru kabineta 2018. gada 4. septembra noteikumiem Nr. 558 “Dokumentu izstrādāšanas un noformēšanas kārtība”
- citiem spēkā esošajiem normatīvajiem aktiem un Mārupes novadā izstrādātajiem attīstības plānošanas dokumentiem,

Nepieciešamie dati un dokumenti detālplānojuma izstrādes nodrošināšanai:

- Mārupes novada pašvaldības domes lēmums par detālplānojuma izstrādes uzsākšanu un nodošanu publiskajai apspriešanai;
- Darba uzdevums detālplānojuma izstrādāšanai;
- Līgums par detālplānojuma izstrādi un finansēšanu;
- Darba uzdevumā minēto un Teritorijas attīstības plānošanas informācijas sistēmā (Turpmāk - TAPIS) pieteikto institūciju izsniegtie nosacījumi, kas attiecas uz plānojamo teritoriju, kā arī šo institūciju atzinumi;
- Topogrāfiskais materiāls ar noteiktību M1: 500, aktuāls, ne vecāks par 1 gadu, reģistrēts Mārupes novada datu uzturētāja sistēmā.

2. Detālplānojuma izstrādes uzdevumi:

- 2.1. Izstrādāt risinājumus nekustāmā īpašuma sadalīšanai apbūves gabalos, nosakot detalizētus apbūves noteikumus detālplānojuma teritorijā katrai zemes vienībai, nodrošinot to atbilstību teritorijas izmantošanas un apbūves nosacījumu prasībām un citu normatīvo aktu prasībām, tajā skaitā, ievērojot valsts autoceļa A9 perspektīvās attīstības iespējamo ietekmi, kā arī, trokšņa līmeņa iespējamo pārsniegumu;
- 2.2. Izstrādāt perspektīvos transporta infrastruktūras risinājumus, lai nodrošinātu piekļuvi katrai perspektīvajai zemes vienībai teritorijā, tajā skaitā, analizēt un ņemt vērā apkārtējos nekustamajos īpašumos apstiprinātos vai izstrādes stadijā esošos detālplānojumu, plānojot ar apkārtējām teritorijām sasaistītu ceļu un inženierkomunikāciju tīklu. Noteikt plānotajai apbūvei atbilstošu ielas kategoriju.
- 2.3. Izstrādāt ielu risinājums vienlaikus ar būvprojektu minimālā sastāvā, ievērojot normatīvos aktus būvniecības jomā, nodrošinot tā publisko apspriešanu;
- 2.4. Izvērtēt un iespēju robežās ņemt vērā plānotos risinājumus, kas saistīti ar valsts galveno autoceļu pārbūvi;
- 2.5. Pamatot apbūves telpisko risinājumu, ievērojot zemesgabalu un iespējamā apbūves laukuma ģeometrisko dimensiju racionalitāti un platības, un paredzēto dīķa turpmāko izmantošanu;
- 2.6. Izvērtēt, aprakstīt un grafiski attēlot nepieciešamo inženierkomunikāciju nodrošinājuma apjomu visu teritorijā plānoto darbību nodrošinājumam, tajā skaitā, inženierkomunikāciju pievadus detālplānojuma teritorijai un inženierkomunikāciju objektu izvietojumu detālplānojuma teritorijā, plānojot ar blakus īpašumiem saistītu inženierkomunikāciju (elektroapgādes sistēmu, gāzes apgādes sistēmu, elektronisko sakaru sistēmu, centralizēto ūdensapgādes un kanalizācijas sistēmu izveidošanu) shēmas saskaņā ar atbildīgo institūciju nosacījumiem un novada apbūves noteikumu prasībām;
- 2.7. Norādīt un novērtēt esošās meliorācijas un drenāžas sistēmas, un esošo dīķi, to tehnisko stāvokli un atbilstību meliorācijas kadastra sistēmai.
- 2.8. Paredzēt lietus ūdens novadīšanas risinājumus, raksturojot to novadīšanas vietu;

- 2.9. Noteikt ielu sarkanās līnijas, meliorācijas novadgrāvju aizsargjoslas, ekspluatācijas joslas un citus apgrūtinājumus;
- 2.10. Izvērtēt valsts autoceļa A9 attīstības risinājumus un trokšņa līmeņa pārsniegumus valsts autoceļa tuvumā, noteikt trokšņa samazināšanas pasākumus un prasības Dabas un apstādījumu teritorijā (DA) saglabājamiem un no jauna veidojamiem stādījumiem aizsardzībai pret troksni.
- 2.11. Veikt sugu un biotopu izpēti detālplānojuma teritorijā, ja tas tiek pieprasīts atbildīgo institūciju nosacījumos;
- 2.12. Pirms pilna detālplānojuma projekta izstrādes, detālplānojuma teritorijas attīstības priekšlikuma skici un plānotās atļautās izmantošanas aprakstu (Detālplānojuma risinājuma priekšlikums), **un būvniecības ieceres dokumentāciju iesniegt** izvērtēšanai detālplānojuma Izstrādes vadītājam.
- 2.13. Izstrādāt detālplānojuma projekta redakcijas atbilstoši pašvaldības domes pieņemtajiem lēmumiem, publiskās apspriešanas rezultātiem un institūciju atzinumiem.
- 2.14. Sagatavot pārskatu par detālplānojuma izstrādes procesu. Pārskatu par detālplānojuma izstrādes procesu sagatavot katrā no detālplānojuma izstrādes posmiem atbilstoši faktiski notikušajām darbībām.
- 2.15. Veikt sabiedrības līdzdalības nodrošināšanas pasākumus ietverot būvprojekta minimālā sastāvā sabiedrisko apspriešanu, tai skaitā izskatīt privātpersonu iesniegumus un organizēt sabiedriskās apspriedes un citas darba gaitā nepieciešamās sanāksmes. Uzdevuma ietvaros, Detālplānojuma Izstrādātājs nodrošina arī apspriešanas informatīvo materiālu sagatavošanu, sanāksmju protokolēšanu, apkopo to rezultātus un atbilstoši precizē detālplānojumu.
- 2.16. Pirms lēmuma pieņemšanas par detālplānojuma apstiprināšanu, iesniegt saskaņošanai detālplānojuma projekta galīgās redakcijas grafisko materiālu digitālā veidā Mārupes novada pašvaldības datu bāzes uzturētājam SIA „Mērniecības datu centrs”, saņemot atbilstošu saskaņojumu uz detālplānojuma grafiskās daļas.

3. Īpašie nosacījumi detālplānojuma izstrādē:

- 3.1. Teritorijas atļautā izmantošana jāparedz atbilstoša Babītes novada (šobrīd Babītes pagasta un Salas pagasta) teritorijas plānojuma, kas apstiprināts ar 2020. gada 22. janvāra saistošajiem noteikumiem Nr. 1 funkcionālā zonējuma kartei: Savrupmāju apbūves teritorijai (DzS), Dabas un apstādījumu teritorijai (DA), Autotransporta infrastruktūras objektu teritorijas (TR), ievērojot Nacionālās un vietējās nozīmes infrastruktūras attīstības teritoriju (TIN7).
- 3.2. Detalizēt prasības publiskās apbūves veidošanai (prasības iebrauktuvēm, autostāvvietām, ēku savstarpējiem attālumiem un orientācijai u.c.), ja zemes vienībā kā atļautā izmantošana tiek paredzēti papildizmantošanai noteiktie apbūves veidi.
- 3.3. Detālplānojuma teritorijā paredzēt centralizēto ūdensapgādes un kanalizācijas sistēmu (tīklu, iekārtu u.c. ūdenssaimniecības infrastruktūras objektu) izbūvi, ar tehniski ekonomisko pamatojumu (kas pievienojams detālplānojuma dokumentācijai) pamatojot ūdens ieguves, sagatavošanas un notekūdeņu attīrīšanas risinājumu izvēli un to piemērošanas termiņu, un pagaidu risinājumu izmantošanas nosacījumus (ja tiek paredzēti), izvērtējumā ietverot vides kvalitātes nodrošināšanu un sistēmu apsaimniekošanas prasību ievērošanu.
- 3.4. Izstrādājot detālplānojumu, ņemt vērā apkartējos nekustamajos īpašumos apstiprinātos vai izstrādes stadijā esošos detālplānojumus, plānojot saistītu ielu, gājēju un velo ceļu un inženierkomunikāciju tīklu;
- 3.5. Ievērot sekojošas prasības ielu veidošanai:
 - 3.5.1. Noteikt ielu sarkanās līnijas detālplānojuma teritorijā paredzētajām ielā, plānojot ielu tīklu, ievērojot principu, ka ielas veidojamas tā, lai tās būtu savienojamas vienotā ielu tīklā, izvairoties no strupceļu veidošanas:

- 3.5.2. Nodrošināt iespēju veidot ielas savienojumu ar īpašumu "Jēkabi", kadastra apzīmējums 80480070105;
- 3.5.3. Neveidot tiešu pievienojumu pie Valsts galvenais autoceļš A9, Rīga – (Skulte) – Liepāja, (zemes vienības kadastra apzīmējums 8048 007 0197). Piekļūšanu risināt no pašvaldības autoceļa C-21, ceļš uz Božām (zemes vienība ar kadastra apzīmējumu 8048 007 0201);
- 3.5.4. Visām jaunveidojamām zemes vienībām nodrošināt piekļūšanas iespējas no jaunveidojamām iekšējām ielām, veidojot D vai E kategorijas ielu ar sarkano līniju platumu vismaz 12m.
- 3.5.5. ielu teritorijas izdalīt atsevišķā zemes vienībā;

4. Publiskā apspriešana un informēšana:

4.1. Detālplānojuma izstrādes gaitā paredzētie sabiedrības līdzdalības pasākumi:

- Priekšlikumu iesniegšana uzsākot detālplānojuma izstrādi, kas ilgst ne mazāk kā 4 nedēļas;
- Publiskā apspriešana par detālplānojuma projektu (un precizēto redakciju, ja tāda tiek izstrādāta), kas ilgst ne mazāk kā 4 nedēļas 1.redakcijai un ne mazāku par 3 nedēļām pilnveidotajām redakcijām (ietverot, priekšlikumu iesniegšanu, sabiedrisko apspriedi, nodrošināta iespēja iepazīties ar detālplānojuma redakciju pašvaldības tīmekļa vietnē www.marupe.lv un TAPIS sistēmā);
- Informatīvās planšetes publiskās apspriešanas gaitā:
 - iesniedzamas pašvaldībai ne vēlāk kā 1 nedēļu pirms publiskās apspriešanas uzsākšanas;
 - planšetes izmērs ~A2-A1, vai pēc nepieciešamības, lai nodrošinātu optimālu informācijas uztveramību;
 - ietvertā informācija: paziņojums par detālplānojuma publisko apspriešanu un būtiskākā vizuālā, grafiskā un teksta informācija par detālplānojuma risinājumu, tai skaitā atļautā izmantošana, satiksmes infrastruktūra un inženierkomunikācijas.

4.2. Paziņojumi, kas nosūtāmi nekustamo īpašumu īpašniekiem un publicējami TAPIS sistēmā, vietējā laikrakstā „Mārupes Vēstis” un Mārupes novada tīmekļa vietnē www.marupe.lv .

- 4.2.1. Par detālplānojuma izstrādes uzsākšanu un privātpersonu priekšlikumu iesniegšanu;
- 4.2.2. Par detālplānojuma redakcijas publisko apspriešanu;
- 4.2.3. Paziņojums par detālplānojuma apstiprināšanu:
 - Izdevumā „Latvijas Vēstnesis”, pašvaldības vietējā informatīvajā izdevumā „Mārupes Vēstis”, Mārupes novada pašvaldības tīmekļa vietnē www.marupe.lv un TAPIS sistēmā;
 - Paziņojums detālplānojuma ierosinātajam un teritorijā ietilpstošo nekustamo īpašumu īpašniekiem Administratīvā procesa kārtībā.

5. Projekta sastāvs:

5.1. Paskaidrojuma raksts.

- teritorijas pašreizējās izmantošanas apraksts un attīstības nosacījumi;
- detālplānojuma izstrādes pamatojums;
- transporta sistēmas analīze un risinājumi;
- detālplānojuma risinājumu apraksts sasaistīti ar blakus teritoriju izmantošanu un plānoto ceļu tīklu, ietverot apstiprināto detālplānojumu risinājumu analīzi
- piekļuves risinājumu jaunveidojamām zemes vienībām un pievienojumi pie pašvaldības ceļa;
- hidroloģisko un melioratīvo apstākļu raksturojums, esošās melioratīvās situācijas atbilstība meliorācijas kadastra informācijai;
- pasākumi teritorijas apbūves inženiertehniskajai sagatavošanai;
- teritorijas labiekārtojuma un publiskās ārtelpas izmantošanas risinājumi un tās apsaimniekošana;
- vides ietekmju mazināšanas pasākumu apraksts;

- pakalpojumu nodrošinājums un publiskās apbūves (ja paredzēts) teritoriju risinājumi;
- ziņojums par detālplānojuma atbilstību vietējās pašvaldības teritorijas plānojuma prasībām.

5.2. Grafiskā daļa:

5.2.1. Esošā teritorijas izmantošana:

- zemes īpašumu robežas ar zemes kadastra numuru;
- teritorijas esoša izmantošana un zemes lietošanas veids;
- sarkanās līnijas, aizsargjoslas, ceļa servitūti, citi apgrūtinājumi;
- inženierkomunikāciju tīkli,
- meliorācijas (ja nepieciešams) un lietus ūdeņu novadīšanas sistēmas;
- ceļi;
- apbūve;
- citi objekti.

5.2.2. Plānotā teritorijas izmantošana:

- īpašumu robežas (plānotās zemes vienības robežas, paredzot piekļūšanas iespējas pie katras);
- funkcionālā zona vai apakšzona katrai zemes vienībai;
- priekšlikums zemes lietošanas mērķim katrai zemes vienībai;
- satiksmes infrastruktūras un inženierkomunikāciju shēmas, ielu šķērsprofili, shematiskus ielu un ceļu profilus;
- ielas sarkanās līnijas, būvlaižu, apbūves līnijas;
- apgrūtinātās teritorijas, aizsargjoslas (objekti un teritorijas, kam tās nosaka), servitūti;
- pašvaldības kompetencē esošās apgrūtinātās teritorijas;
- aizsargjoslu un apgrūtinājumu saraksts katram zemesgabalam ar apgrūtinājumu klasifikācijas kodiem;
- plānotās apbūves shēma, ieteicamais izvietojums;
- publiskās ārtelpas teritorijas, ja tādas paredzētas;
- meliorācijas sistēmas pārkārtošanas plāns (ja attiecināms)
- lietusūdeņu novadīšanas risinājumi;
- adresācijas priekšlikumi;
- zemes ierīcības darbu plāns, norādot arī kadastra apzīmējuma numurus plānotajām zemes vienībām;
- to nekustamo īpašumu, kurus tieši ietekmē detālplānojuma risinājumi, īpašnieku saskaņojums uz grafiskās daļas.

5.3. Teritorijas izmantošanas un apbūves nosacījumi:

Ietverami detalizēti teritorijas izmantošanas nosacījumi, apbūves parametri un aprobežojumi katrai zemes vienībai, tai skaitā institūciju nosacījumos pieprasītie:

- nosacījumi papildizmantošanas piemērošanai (ja paredzēta);
- prasības ielu un piebrauktuvju izbūvei;
- vides pieejamības nosacījumi;
- publiskās ārtelpas labiekārtojuma nosacījumi (ja paredzēts);
- apbūves teritoriju labiekārtojuma nosacījumi;
- prasības inženiertehniskajam nodrošinājumam;
- prasības ugunsdzēsības prasību ievērošanai;
- nosacījumi apbūves arhitektoniskajam risinājumam;
- prasības būvju izvietojumam, autostāvvietām, funkcionāli saistītajam inženiertehniskajam nodrošinājumam un labiekārtojumam, ja tiek paredzēti papildizmantošanas veidi;
- citi nosacījumi atbilstoši detālplānojuma risinājumam.

5.4 Detālplānojuma realizācijas kārtība.

Plānojamās teritorijas juridisko īpašnieku apstiprināts detālplānojuma apbūves realizācijas plāns, kurā jānorāda:

- Teritorijas inženiertehniskās sagatavošanas darbi un to secība;
- detālplānojumā paredzēto inženierkomunikāciju, satiksmes infrastruktūras un apbūves būvniecības kārtas un to secība;
- ūdensapgādes un kanalizācijas risinājumu izbūves nosacījumi, centralizēto risinājumu īstenošanas termiņi un prasības pagaidu risinājumiem;
- labiekārtotās ārtelpas teritorijas izveides un apsaimniekošanas nosacījumi (ja paredzēts);
- finansētājs;
- uzbūvēto inženierkomunikāciju, ceļu un citas publiskās infrastruktūras apsaimniekotājs;
- detālplānojuma realizācijas termiņi.

5.5. Administratīvā līguma par detālplānojuma īstenošanu projekts.

Īpašie nosacījumi administratīvajam līgumam:

- sagatavojams atbilstoši saskaņotajai detālplānojuma realizācijas kārtībai;
- jāparedz ceļu un galveno inženierkomunikāciju (elektroapgāde, arī ūdensapgāde un sadzīves kanalizācija, ja pamatots centralizētās sistēmas izbūves risinājums) izbūve pirms teritorijas sadales un apbūves veikšanas;
- jāparedz skaidri pienākumi un atbildība ūdenssaimniecības pakalpojumu nodrošināšanai Detālplānojuma teritorijā, ja tiek veidotas lokālas centralizētas ūdenssaimniecības sistēmas.
- jāparedz caurbraucamo ielu un atbilstošās zemes vienības atsavināšana pašvaldībai pēc ceļu pilnīgas izbūves un nodošanas ekspluatācijā, kad tām tiek nodrošināta publiska piekļuve;
- līdz ielu nodošanai pašvaldības īpašumā, jānodrošina detālplānojuma teritorijā esošo ielu vai piebrauktuvju, kas nodrošina piekļuvi citiem īpašumiem vai publiskajai ārtelpai koplietošanas funkcija, pašvaldības ielas statuss attiecībā uz caurbraucamas ielas posmu.

5.6. Pārskats par detālplānojuma izstrādi.

- vietējas pašvaldības lēmumi par detālplānojuma izstrādi, ietverot lēmumu pielikumus, darba uzdevums;
- ziņojums par institūciju nosacījumiem, to ievērošanu vai noraidīšanu, nosacījumi pielikumā;
- ziņojums par institūciju atzinumiem un tajā ietverto iebildumu vērā ņemšanu vai noraidīšanu, institūciju atzinumi;
- ziņojums par publiskās apspriešanas norisi un tās ietvaros notikušajiem sabiedriskās apspriedes pasākumiem;
- publiskās apspriešanas materiāli, tai skaitā paziņojumi un publikācijas presē, apliecinājumi par paziņojumu nosūtīšanu, sanāksmju protokoli.
- ziņojums par detālplānojuma izstrādes uzsākšanas un publiskās apspriešanas gaitā saņemtajiem fizisko un juridisko personu iesniegumiem, to vērā ņemšanu vai noraidīšanu, norādot noraidījuma pamatojumu;
- saņemtie privātpersonu priekšlikumi un iebildumi, uz tiem sniegtās atbildes;
- zemesgrāmatas apliecība, zemes robežu plāns,
- līgums par detālplānojuma izstrādi un finansēšanu;
- cita informācija, kas izmantota detālplānojuma izstrādei;
- servitūta līgumi (ja tādi ir).

5.7. Būvniecības ieceres dokumentācija.

Sagatavojama saskaņā ar 2014.gada 2.septembra Ministru kabineta noteikumu Nr.529 "Ēku būvnoteikumi" prasībām.

6. Detālplānojuma izstrādē iesaistāmās institūcijas.

Institūcijas, kurām pieprasa nosacījumus detālplānojuma izstrādei un atzinumus par izstrādātajām detālplānojuma redakcijām:

6.1. jānodrošina to institūciju sniegtās informācijas un nosacījumu ievērošana, kā arī atzinumu pieprasīšana, kuras nepieciešamību sniegt nosacījumus un saņemt atzinumus pieteikušas Teritorijas attīstības plānošanas informācijas sistēmā;

6.2. jānodrošina sekojošu institūciju nosacījumu un atzinumu saņemšana:

- Vides valsts dienesta Atļauju pārvalde;
- Veselības inspekcija;
- AS „Sadales tīkli” Pierīgas reģions;
- VSIA “Latvijas valsts ceļi”;
- SIA „Tet”;
- AS „Gaso”;
- SIA „Babītes siltums”;
- VSIA “Zemkopības ministrijas nekustamie īpašumi”;
- Saskaņojums ar Mārupes novada pašvaldības “Pašvaldības īpašumu pārvalde”
- Mārupes novada Būvvalde.

7. Iesniedzamā dokumentācija:

Visiem dokumentiem jābūt noformētiem atbilstoši normatīvajiem aktiem par dokumentu noformēšanu un savietojamiem iekļaušanai TAPIS sistēmā.

Prasības noformējumam un eksemplāru skaitam

Detālplānojuma risinājuma un būvniecības ieceres priekšlikums (2.12.punkta prasība)
<ul style="list-style-type: none">• Iesniedzams elektroniski: teksta daļa *word formātā un grafiskā daļa *dgn formātā (savietojams ar programmatūru MicroStation V8), kā arī portatīvā dokumenta formātā *pdf uz elektroniskā datu nesēja vai nosūtīt detālplānojuma izstrādes vadītājam uz elektroniskā pasta adresi (anda.sprude@marupe.lv).
Detālplānojuma 1. redakcija, tai skaitā būvniecības ieceres dokumentācija, un Pārskats par detālplānojuma izstrādi
Izdruka, ietverot visas sadaļas un pielikumus (1 eksemplārs): <ul style="list-style-type: none">• datorizdrukā uz A4 formāta lapām (ilustrāciju un grafisko pielikumu lapas var būt A3 vai citā formātā, kas iesiets A4 formāta sējumā), sašūts, visas lapas sanumurētas;• visos projekta sējumos uz projekta vāka, Paskaidrojuma rakstā, Apbūves noteikumos, Grafiskās daļas plānos, un Detālplānojuma realizācijas kārtībā jābūt izstrādātāja un zemes gabala īpašnieka parakstam;• ievērotas autortiesības un norādes uz informācijas avotiem;• Grafiskā daļa:<ul style="list-style-type: none">- uz LKS-92 TM koordinātu sistēmā izstrādātas, SIA „Mērniecības datu centrā” saskaņotas topogrāfiskās kartes pamatnes, kura nav vecāka par vienu gadu;- mēroga noteiktība M 1: 500, izdrukas mērogs ne mazāks kā 1:1000, nodrošinot sniegtās informācijas pārskatāmību;- funkcionālo zonu apzīmējumi – krāsojums un burtu indeksi – atbilstoši spēkā esošajam Babītes novada (šobrīd Babītes un Salas pagasta) teritorijas plānojumam;- jāpievieno teritorijas izvietojuma shēma un lietotie apzīmējumi;- rasējumu lapu labajā apakšējā stūrī rakstlaukums (pasūtītājs, izstrādātājs, detālplānojuma nosaukums, rasējuma lapas nosaukums, kopējais lapu skaits daļā, lapas numurs pēc kārtas, mērogs, kā arī plānojuma izstrādātāja, daļas vai sadaļas vadītāja un tehniskā izstrādātāja uzvārds, paraksts un datums);- zemes ierīcības darbu plāns, ko parakstījusi zemes ierīcības darbos sertificēta persona;

<p>- to personu, kuru īpašumi tieši saistīti ar detālplānojuma risinājumu, saskaņojums uz detālplānojuma grafiskās daļas.</p>
<p>elektroniskā formātā, CD (1 eksemplārs):</p> <ul style="list-style-type: none"> • Paskaidrojuma raksts, Apbūves noteikumi, Detālplānojuma realizācijas kārtība, pielikumi un Pārskats par detālplānojuma izstrādi – doc* formātā un *pdf formātā; • Grafiskā daļa - vektordatu formā *dgn formātā, kas ir savietojams ar programmatūru MicroStation V8, kā arī portatīvā dokumenta formātā *pdf.
<p>Detālplānojuma galīgā redakcija un Pārskats par detālplānojuma izstrādi</p> <p>Tās pašas prasības noformējumam kā detālplānojuma 1.redakcijai,</p> <ul style="list-style-type: none"> • Papildus, Detālplānojuma gala redakcijas iesniedzama saskaņošanai ADTI datu uzturētājam Mārupes novadā (SIA “Mērniecības datu centrs”); • pēc lēmuma pieņemšanas par detālplānojuma apstiprināšanu Mārupes novada pašvaldībā iesniedzams 1 pilns eksemplārs, iesiets cietos vākos kā arhīva eksemplārs, kurā ietverts: <ul style="list-style-type: none"> - Detālplānojuma apstiprinātā redakcija; - Domes lēmums par detālplānojuma apstiprināšanu; - Administratīvā līguma kopija; - Publikācija oficiālajā izdevumā “Latvijas Vēstnesis”; - Detālplānojuma projekts elektroniskā formātā (CD) (attieciīgi *doc. formātā un vektordatu formā *dgn. formātā, kā arī pilnu versiju portatīvā dokumenta *pdf. formā. Dokuments elektroniski sagatavojams dalīts ievietošanai TAPIS sistēmā). - visi izsniegto nosacījumu un saskaņojumu, kā arī pārējās korespondences, oriģināleksemplāri, ja tie izsniegti papīra formā. <ul style="list-style-type: none"> • Detālplānojuma ierosinātājam iesniedzama apstiprinātā detālplānojuma redakcija, pārskats un pievienojamie dokumenti, tādā pašā sastāvā, izņemot sarakstes oriģināldokumentus, par eksemplāru skaitu un formātu vienojoties ar ierosinātāju. • Detālplānojumam jāpievieno plānotā objekta būvniecības ieceres dokumentācija, kas iesniedzams atsevišķā sējumā, t.sk elektroniskā formātā (vektordatos), ievērojot normatīvo aktu prasības un tās pašas noformējuma prasības, kas detālplānojuma projekta dokumentācijai.

8. Izstrādes termiņi.

- Darba uzdevums ir derīgs 2 (divus) gadus no lēmuma pieņemšanas dienas;
- Darba uzdevuma nosacījumi var tikt pārskatīti, ja tā derīguma termiņa laikā tiek veiktas būtiskas izmaiņas normatīvajā regulējumā, kas attiecas uz teritorijas plānošanas jomu, vai tiek apstiprināts jauns novada teritorijas plānojums vai veikti esošā teritorijas plānojuma grozījumi, un detālplānojuma 1.redakcija vēl nav bijusi nodota publiskai apspriešanai.
- Darba uzdevums ir atceļams, ja stājušies spēkā novada teritorijas plānojuma grozījumi vai jauns teritorijas plānojums, kas paredz pēc būtības atšķirīgu, ar detālplānojumā paredzēto atļauto izmantošanu nesaskanīgu izmantošanu.

Sagatavoja:

Attīstības un plānošanas pārvaldes Teritorijas plānotāja






A. Sprūde

Detālplānojuma teritorija
nekustamā īpašuma "Bičuļi", kadastra Nr. 8048 007 0033, Dzilnuciems, Babītes pagastā,
Mārupes novadā, teritorija, ar kopplatību 2,4 ha

izkopējums no Babītes novada (šobrīd Babītes un Salas pagasta) teritorijas plānojuma



Apzīmējumi:

-  Savrupmāju apbūves teritorija (DzS)
-  Dabas un apstādījumu teritorija (DA)
-  Lauksaimniecības teritorija (L)
-  Detālplānojuma robeža
-  Rūpnieciskās apbūves teritorija (R)

Attīstības un plānošanas nodaļas Teritorijas plānotāja

A. Sprūde

**LĪGUMS Nr. _____
par detālplānojuma izstrādi un finansēšanu**

(projekts)

Mārupē,

2024.gada _____

Mārupes novada pašvaldība, nod. maks. reģ. Nr.90000012827, turpmāk – **Pašvaldība**, kuru saskaņā ar Mārupes novada pašvaldības nolikumu un Mārupes novada pašvaldības domes _____ gada _____ lēmumu Nr.____ pārstāv tās izpilddirektora vietniece attīstības un vides jautājumos **Ilze Krēmere**, no vienas puses, un detālplānojuma ierosinātājs, nekustamā īpašuma “Bičuļi” kadastra Nr. 8048 007 0033, zemes vienības ar kadastra apzīmējumu 8048 007 0033, Dzilnuciemā, Babītes pagastā, Mārupes novadā, īpašnieks **A.M.**, personas kods [..], turpmāk – **Ierosinātājs**, no otras puses, abi kopā saukti – Puses, bet katrs atsevišķi Puse, noslēdz šāda satura līgumu (turpmāk – Līgums), saistošu ne tikai pašiem līguma slēdzējiem, bet arī viņu tiesību pārņēmējiem:

1. LĪGUMA PRIEKŠMETS

1.1. Pašvaldība apņemas nodrošināt detālplānojuma **nekustamā īpašuma “Bičuļi” kadastra Nr. 8048 007 0033, zemes vienības ar kadastra apzīmējumu 8048 007 0033, Dzilnuciemā, Babītes pagastā, Mārupes novadā, teritorijai** (turpmāk tekstā – detālplānojums) izstrādes vadīšanu, ievērojot Ministra kabineta 2014.gada 14.oktobra noteikumus Nr. 628 „Noteikumi par pašvaldības teritorijas attīstības plānošanas dokumentiem” (turpmāk – Ministru kabineta noteikumi Nr. 628) un atbilstoši pašvaldības apstiprinātajam Darba uzdevumam Nr. 28/2-8/11-2023, savukārt Ierosinātājs apņemas finansēt detālplānojuma izstrādi saskaņā ar Līguma noteikumiem.

2.DETĀLPLĀNOJUMA IZSTRĀDĀTĀJS

2.1.Ierosinātāji atbilstoši Ministru kabineta noteikumiem Nr. 628 par detālplānojuma Izstrādātāju ir izvēlējušies **SIA “”**, reģ. Nr. ,

3.DETĀLPLĀNOJUMA IZSTRĀDES FINANSĒŠANAS AVOTI UN KĀRTĪBA

3.1. Līguma 1.1.punktā minētā detālplānojuma izstrādi finansē Ierosinātājs kārtībā un apmērā, kāda ir noteikta ar savstarpēju vienošanos starp Ierosinātāju un Izstrādātāju.

3.2. Ierosinātājs kompensē Pašvaldībai izdevumus par pašvaldības pakalpojumiem detālplānojuma izstrādes ietvaros atbilstoši pašvaldības apstiprinātajam cenrādī sekojošā kārtībā:

- maksu par pašvaldības pakalpojumiem, kas saistīti ar paņēmumu par detālplānojuma izstrādes uzsākšanu un publisko apspriešanu sagatavošanu un izsūtīšanu, Ierosinātājs veic pēc pašvaldības domes lēmuma par gala redakciju apstiprināšanas apmērā, ko nosaka atbilstoši faktiski veiktajiem darbiem detālplānojuma izstrādes gaitā;
- maksu par administratīvā līguma par detālplānojuma īstenošanu sagatavošanu Ierosinātājs veic pēc šī līguma parakstīšanas.

3.3. Uz šī līguma pamata veiktie maksājumi nav atmaksājami gadījumā, ja līgums tiek izbeigts pirms termiņa.

4.PUŠU TIESĪBAS UN PIENĀKUMI

4.1. Ierosinātājs apņemas:

- 4.1.1. kompensēt pašvaldībai izdevumus, kas radušies saistībā ar detālplānojuma izstrādi;
- 4.1.2. rakstiski informēt pašvaldību par detālplānojuma Izstrādātāja maiņu vai izstrādes pārtraukšanu;
- 4.1.3. veicināt detālplānojuma izstrādi (t.sk. komunikācijas nodrošināšana ar ieinteresētajām personām, sanāksmju iniciēšana problēmjautājumu risināšanai u.tml.);
- 4.2. Ierosinātājs no saviem līdzekļiem sedz visus zaudējumus, kas radušies Pašvaldībai vai trešajām personām šī līguma punktā 4.1. uzskaitīto saistību neizpildes vai nepienācīgas izpildes rezultātā.

4.3. Pašvaldība:

- 4.3.1. organizē un vada detālplānojuma izstrādi saskaņā ar Ministra kabineta noteikumiem Nr.628 un Pašvaldības izstrādāto kārtību detālplānojumu izstrādei;
- 4.3.2. sniedz Ierosinātājam nepieciešamo informāciju saistībā ar detālplānojuma izstrādi;
- 4.3.3. slēdz vienošanos ar Izstrādātāju par detālplānojuma izstrādi, ja Ierosinātāja izvēlētais Izstrādātājs atbilst Ministru kabineta noteikumu Nr. 628 7.nodaļā noteiktajām prasībām.
- 4.3.4. nodrošina Ierosinātāja izvēlēta Izstrādātāja piekļuvi Teritorijas attīstības plānošanas informācijas sistēmai.

5. NEPĀRVARAMA VARA

5.1. Puses tiek atbrīvotas no atbildības par daļēju vai pilnīgu Līguma saistību neizpildi, ja neizpilde notikusi pēc Līguma noslēgšanas nepārvarama spēka vai ārkārtēju apstākļu ietekmes rezultātā, kurus attiecīgā puse nevarēja ne paredzēt, ne novērst, ne ietekmēt. Šādi apstākļi ir stihiskas nelaimes, dabas katastrofas, kara darbība, blokāde. Par augstākminēto apstākļu iestāšanos puse, kura atsauca uz iepriekšminētajiem apstākļiem, rakstiski brīdina citu Līguma pusi desmit dienu laikā.

6. LĪGUMA DARBĪBAS TERMIŅŠ UN IZBEIGŠANAS KĀRTĪBA

- 6.1. Līgums stājas spēkā ar tā parakstīšanas brīdi un ir spēkā līdz pušu saistību pilnīgai izpildei, t.i. līdz pašvaldības lēmumam par Detālplānojuma apstiprināšanu spēkā stāšanās brīdī, vai līdz iestājas viens no sekojošiem gadījumiem:
 - 6.1.1. Ierosinātājam ir izbeigušas īpašuma tiesības uz 1.1.punktā minētajiem nekustamajiem īpašumiem;
 - 6.1.2. Pašvaldības dome ir pieņēmusi lēmumu par Detālplānojuma izstrādes izbeigšanu neapstiprinot Detālplānojumu;
- 6.2. Detālplānojuma izstrādes ietvaros noteikts sekojošs detālplānojuma projekta izstrādes laika grafiks:
 - 6.2.1. Detālplānojuma 1.redakcija iesniedzama vēlākais 6 mēnešu laikā pēc lēmuma par detālplānojuma izstrādes uzsākšanu;
 - 6.2.2. paziņojumi un publiskās apspriedes pasākumi organizējami atbilstoši Darba uzdevumā noteiktajam, vai, ja konkrētajai rīcībai netiek noteikts termiņš darba uzdevumā, atbilstoši Ministra kabineta noteikumu Nr. 628 vispārīgajam regulējumam;
 - 6.2.3. Detālplānojuma izstrāde jāpabeidz līdz Darba uzdevuma derīguma termiņa beigām.
- 6.3. Jebkura no Pusēm ir tiesīga izbeigt šo Līgumu vienpusējā kārtā, ja kāds no līguma slēdzējiem pārkāpj Līguma noteikumus, piecas dienas iepriekš rakstveidā paziņojot par to otrai Pusei.

7.VISPĀRĪGIE NOTEIKUMI

- 7.1. Jebkurš strīds, kas rodas saistībā ar Līguma spēkā esamību, izpildi, izmaiņām līgumā vai tā izbeigšanas kārtību, risināms tiesā Latvijas Republikas normatīvajos tiesību aktos noteiktajā kārtībā;
- 7.2. Jebkuri grozījumi Līgumā stājas spēkā pēc tam, kad tie ir sastādīti rakstveidā un tos ir parakstījušas abas Puses;

7.3. Līguma daļu nosaukumi ir lietoti tikai ērtākai Līguma pārskatāmībai un tie nevar tikt izmantoti Līguma tulkošanai vai interpretācijai;

7.4. Līguma pielikumā: Darba uzdevuma Nr. 28/2-8/2-2024 kopija uz ____ lapām;

7.5. Līgums sastādīts latviešu valodā uz _____ lapām, ____ eksemplāros, pa vienam eksemplāram katrai no Pusēm.

8. PUŠU REKVIZĪTI

Pašvaldība:

Mārupes novada pašvaldība

Reģistrācijas Nr. 90000012827

Daugavas iela 29, Mārupe,

Mārupes novads, LV – 2167

AS „SEB BANKA” Āgenskalna filiāle

Konts: LV69UNLA0003-011130405

Kods: UNLALV2X

Ierosinātāji:

A.M.,

Personas kods [..]

[..]

e-pasts: [..]

m.t.: [..]

A.M.

Izpilddirektora vietniece

Attīstības un vides jautājumos

Ilze Krēmere



MĀRUPES NOVADA PAŠVALDĪBAS DOME

Daugavas iela 29, Mārupe, Mārupes novads, LV-2167
67934695 / marupe@marupe.lv / www.marupe.lv

DOMES SĒDES PROTOKOLA Nr.3 PIELIKUMS

2024.gada 31.janvāris

LĒMUMS Nr.33

Par nekustamā īpašuma “Austras”, Mārupes pagastā, Mārupes novadā (kadastra Nr.8076 008 0089), 1. zemes vienības ar kadastra apzīmējumu 8076 008 0499 detālplānojuma apstiprināšanu

Mārupes novada pašvaldības dome, izskatot nekustamā īpašuma “Austras”, Mārupes pagastā, Mārupes novadā (kadastra Nr. 8076 008 0089), 1. zemes vienības ar kadastra apzīmējumu 8076 008 0499, detālplānojuma izstrādātāja Sabiedrība ar ierobežotu atbildību "METRUM", reģistrācijas Nr. 40003388748, iesniegumu (reģistrēts Mārupes novada pašvaldībā 2024.gada 4.janvārī ar Nr. 1/2.1-2/7), ar kuru izskatīšanai un lēmuma pieņemšanai par detālplānojuma projekta apstiprināšanu iesniegts redakcionāli precizētā detālplānojuma redakcija, konstatē:

1. Detālplānojuma izstrāde nekustamā īpašuma “Austras”, Mārupes pagastā, Mārupes novadā (kadastra Nr.80760080089) 1.zemes vienībai ar kadastra apzīmējumu 80760080499 (turpmāk arī – Detālplānojums) uzsākta ar 2019.gada 28.augusta Mārupes novada domes lēmumu Nr.4 (prot. Nr.11) par detālplānojuma izstrādes uzsākšanu, apstiprinot Darba uzdevumu Nr.1/3-6/5-2019. Darba uzdevuma derīguma termiņš pagarināts līdz 2024.gada 27.augustam. Detālplānojuma izstrādes mērķis ir veikt zemesgabala sadalīšanu, lai veidotu savrupmāju apbūves zemes vienības mežaparka apbūves teritorijā.
2. Saskaņā ar 2013. gada 18. jūnijā apstiprināto Mārupes novada teritorijas plānojumu 2014. - 2026. gadam, nekustamā īpašuma “Austras” 1.zemes vienība atrodas ārpus ciema teritorijā, funkcionālās zonas Savrupmāju apbūves teritorijas apakšzonā Mežaparku apbūves teritorijas (DzS2).
3. Nekustamais īpašums “Austras”, Mārupes pagastā, Mārupes novadā, kadastra Nr.80760080089, reģistrēts Mārupes pagasta zemesgrāmatas nodaļā Nr.1111, īpašumtiesības nostiprinātas A.M.J., personas kods [...]. Īpašums sastāv no neapbūvētas zemes vienības ar kadastra apzīmējumu 80760080499, kuras platība ir 9,0537 ha. Uz pilnvaras pamata īpašnieci pārstāv U.J., personas kods [...], kurš cita starpā pilnvarots veikt darbības detālplānojuma izstrādei, zemes sadalei un citām ar īpašuma izmantošanu un apbūvi saistītām darbībām.
4. Par detālplānojuma izstrādi un finansēšanu 2019.gada 10.oktobrī ir noslēgts līgums Nr. Nr.1/3-5/6-2019, pie līguma noslēgta vienošanās (reģistrēta ar Nr.1/3-5/17-2022) par detālplānojuma izstrādātāja maiņu.
5. Detālplānojuma izstrādātājs ir SIA “METRUM”, reģ. Nr. 40003388748 (turpmāk – detālplānojuma izstrādātājs).
6. Publiskai apspriešanai detālplānojuma projekts nodots ar Mārupes novada pašvaldības domes 2023.gada 27.septembra lēmumu Nr.59 “Par nekustamā īpašuma “Austras”, Mārupes pagastā, Mārupes novadā (kadastra Nr.8076 008 0089), 1. zemes vienības ar kadastra apzīmējumu 8076 008 0499 detālplānojuma projekta nodošanu publiskajai apspriešanai un institūciju atzinumu saņemšanai” (protokols Nr. 18). Publiskā apspriešana norisinājās laikā no 2023.gada 23.oktobra līdz 2023.gada 21.novembrim. Informācija par publiskās apspriešanas norisi un

informēšanas pasākumiem ietverta *Ziņojumā par detālplānojuma publiskās apspriešanas norisi un saņemto priekšlikumu vērā ņemšanu vai noraidīšanu* (turpmāk – *Ziņojums par apspriešanu*).

7. Paziņojumi par publisko apspriešanu un attālināto sanākumi publicēti Ģeoportālā, pašvaldības oficiālajā tīmekļvietnē 17.10.2023., Mārupes novada pašvaldības informatīvajā izdevumā “Mārupes Vēstis” 16.10.2023. un Mārupes novada pašvaldības Facebook kontā, kā arī paziņojumi 24.10.2023. nosūtīti to nekustamo īpašumu īpašniekiem, kuru īpašumā esošās zemes vienības robežojas ar detālplānojuma teritoriju. Informācija par publiskās apspriešanas norisi un informēšanas pasākumiem ietverta *Ziņojumā par apspriešanu*.
8. Publiskās apspriešanas sanāksme notika, izmantojot tiešsaistes videokonferences sarunu rīku MS Teams platformā, 2023.gada 13.novembrī, plkst.17.00. Informācija par plānoto sanākumi un saite uz sanākumi tika publicēta paziņojumos par publisko apspriešanu. Publiskās apspriešanas sanāksme notika attālināti, kur piedalījās 6 personas - Detālplānojuma izstrādātāja pārstāvji, pašvaldības pārstāvji un 2 ieinteresētās personas (kaimiņu īpašumu pārstāvji). Sanāksmes laikā sniegta prezentācija par detālplānojuma risinājumiem un pārrunāti jautājumi attiecībā uz grāvju veidošanu gar īpašuma robežām, kā arī par iespēju piekļūt meža teritorijai par detālplānojuma ceļiem. Sanāksmes protokols pievienots *Ziņojumā par apspriešanu*.
9. Detālplānojuma projekts tika iesniegts institūcijām atzinumu saņemšanai, un saņemti visi detālplānojuma darba uzdevumā noteiktie institūciju atzinumi (pozitīvi), izņemot no AS “Mārupes komunālie pakalpojumi”, kas atzinumu sniedza ar būtisku kavējumu. Ņemot vērā AS “Mārupes komunālie pakalpojumi” sniegto atzinumu un papildus sniegto informāciju, redakcionāli precizēta detālplānojuma teksta daļa. Apkopojums par atzinumiem iekļauts *Ziņojumā par apspriešanu*.
10. Veicot AS “Mārupes komunālie pakalpojumi” atzinumā lūgtos precizējumus, redakcionāli labojumi veikti teksta daļā (drukas kļūda norādot kanalizācijas vada diametru nepieciešamība nodrošināt ūdensvada sacilpojumu ar ūdensvadu Mārupītes gatvē. Citi detālplānojuma risinājumi nav mainīti, līdz ar to uzskatāms, ka veiktie redakcionālie labojumi nemaina iepriekš publiskajā apspriešana nodotā detālplānojuma projekta risinājumus, kā arī šīs izmaiņas neskar citu personu tiesiskās intereses, tāpēc nav nepieciešama projekta atkārtota publiskā apspriešana un nav nepieciešams pieņemt domes lēmumu par detālplānojuma projekta nodošanu pilnveidošanai. Par redakcionālajiem labojumiem sagatavots *Izstrādes vadītāja pamatojums redakcionālu labojumu veikšanai* .
11. Publiskās apspriešanas laikā saņemti identiski iesniegumi no 2 fiziskām personām saistībā ar satiksmes drošības situāciju Lapiņu dambja ceļa posmā starp Silaputniņu un Mārupītes gatvi, kā arī precizējoši jautājumi par detālplānojuma saturu. Uz iesniegumos norādīto sagatavoti Izstrādātāja un Pašvaldības skaidrojumi, kas tiem nosūtīti iesniedzējiem, kā arī ietverti *Ziņojumā par apspriešanu*. Saistīti ar iesniegumos norādīto, nav nepieciešami labojumi vai precizējumi izstrādātajā Detālplānojuma projektā.
12. 2024.gada 4.janvārī Mārupes novada pašvaldībā iesniegts redakcionāli precizētais detālplānojuma projekts (reģistrēts pašvaldībā 2024.gada 4.janvārī ar Nr. 1/2.1-2/7) un lūgts pieņemt lēmumu par detālplānojuma apstiprināšanu. Papildus vēstulē sniegts viedoklis par Pašvaldības darba uzdevuma prasību par detālplānojuma galīgās redakcijas Grafiskās daļas iesniegšanu SIA “Mērniecības datu centrs”, aicinot to atsaukt. Atbilstoši Ministru kabineta 2014.gada 14.oktobra noteikumu Nr.628 “Noteikumi par pašvaldību teritorijas attīstības plānošanas dokumentiem” 117.punktam ir iesniegta detālplānojuma redakcija, kas sastāv no Paskaidrojuma raksta, Grafiskās daļas un Teritorijas izmantošanas un apbūves noteikumiem, kā arī atsevišķā sējumā iesniegts Pārskats par detālplānojuma izstrādi. Sēdes materiāliem pievienota iesniegtā detālplānojuma precizētā redakcija, kā arī *Ziņojums par detālplānojuma publiskās apspriešanas norisi un saņemto priekšlikumu vērā ņemšanu vai noraidīšanu*, un *Izstrādes vadītāja pamatojums redakcionālu kļūdu labošanai*. Minētā dokumentācija

pievienota sēdes materiāliem un pieejama Valsts vienotajā ģeotelpiskās informācijas portālā, saite: https://geolatvija.lv/geo/tapis#document_16066

13. Nekustamā īpašuma "Austras" īpašnieka pilnvarotā persona kā detālplānojuma īstenotājs, 2024.gada 18.janvārī ir saskaņojis Administratīvā līguma par detālplānojuma īstenošanu projektu.
14. Detālplānojuma redakcija atbilst Mārupes novada (šobrīd Mārupes pagasta un Mārupes pilsētas) Teritorijas plānojuma 2014.- 2026. gadam Teritorijas izmantošanas un apbūves noteikumu un Ministru kabineta 2014. gada 14.oktobra noteikumu Nr. 628 „Noteikumi par pašvaldību teritorijas attīstības plānošanas dokumentiem” prasībām, un kopumā ir izpildītas Darba uzdevuma Nr. 1/3-6/5-2019 prasības. Jautājums par detālplānojuma reģistrāciju ģeotelpisko datu uzturētāja datu bāzē neietekmē detālplānojuma risinājumu.

Saskaņā ar Teritorijas attīstības plānošanas likuma 29.pantu vietējā pašvaldība detālplānojumu apstiprina ar vispārīgo administratīvo aktu, attiecinot to uz zemes vienību, un tas stājas spēkā pēc paziņošanas. Saskaņā ar šo pantu, attiecīgā administratīvā akta neatņemama sastāvdaļa ir ģeoportālā pieejamā apstiprinātā detālplānojuma interaktīvā grafiskā daļa, uz kuru hipersaite ar unikālo identifikatoru ir iekļaujama administratīvajā aktā.

Atbilstoši Teritorijas attīstības plānošanas likuma 31.panta pirmajai, otrajai un trešajai daļai detālplānojumu īsteno saskaņā ar administratīvo līgumu, kas noslēgts starp vietējo pašvaldību un detālplānojuma īstenotāju, kurā iekļauj dažādus nosacījumus, termiņus un atcelšanas atrunas, kā arī prasības attiecībā uz objektu būvdarbu uzsākšanas termiņu, detālplānojuma teritorijas un publiskās infrastruktūras apsaimniekošanu, izbūves kārtām un to secību.

Ministru kabineta 2014.gada 14.oktobra noteikumu Nr. 628 “Noteikumi par pašvaldību teritorijas attīstības plānošanas dokumentiem” 119.punkts noteic, ka pašvaldība četru nedēļu laikā pēc minēto noteikumu 118.punktā minēto dokumentu saņemšanas pieņem vienu no šādiem lēmumiem: par detālplānojuma projekta apstiprināšanu un vispārīgā administratīvā akta izdošanu, kuram pievienots administratīvais līgums par detālplānojuma īstenošanu (119.1.apakšpunkts), vai par detālplānojuma projekta pilnveidošanu vai jaunas redakcijas izstrādi, norādot lēmuma pamatojumu (119.2. apakšpunkts), vai par atteikumu apstiprināt detālplānojumu, norādot lēmuma pamatojumu (119.3. apakšpunkts).

Ievērojot minēto un ņemot vērā, ka administratīvā līguma noteikumi par detālplānojuma īstenošanu ir saskaņoti, pamatojoties uz Pašvaldību likuma 10.panta pirmās daļas 21.punktu Teritorijas attīstības plānošanas likuma 29.pantu, 31.panta pirmo, otro un trešo daļu un Ministru kabineta 2014.gada 14.oktobra noteikumu Nr.628 “Noteikumi par pašvaldību teritorijas attīstības plānošanas dokumentiem” 119.1.apakšpunktu, kā arī ņemot vērā Attīstības un vides jautājumu komitejas 2024.gada 24.janvāra atzinumu pieņemt iesniegto lēmuma projektu “*Par nekustamā īpašuma “Austras”, Mārupes pagastā, Mārupes novadā (kadastra Nr.8076 008 0089), 1. zemes vienības ar kadastra apzīmējumu 8076 008 0499 detālplānojuma apstiprināšanu*”, atklāti balsojot ar 18 balsīm „par” (*Andrejs Ence, Valdis Kārklīšs, Mārtiņš Bojārs, Ilze Bērziņa, Jānis Kazaks, Jānis Lagzdkalns, Normunds Orleāns, Guntis Ruskis, Ira Dūduma, Andris Puide, Oļegs Sorokins, Līga Kadiģe, Uģis Šteinbergs, Dace Štrodaha, Gatis Vācietis, Jānis Lībietis, Ivars Punculis, Nikolajs Antipenko*), „pret” nav, „atturas” nav, **Mārupes novada pašvaldības dome nolemj:**

1. Apstiprināt nekustamā īpašuma “Austras”, Mārupes pagastā, Mārupes novadā (kadastra Nr.8076 008 0089), 1. zemes vienības ar kadastra apzīmējumu 8076 008 0499 detālplānojuma 1.1.redakciju kā galīgo, hipersaite uz apstiprinātā detālplānojuma redakciju Ģeoportālā: https://geolatvija.lv/geo/tapis#document_29165
2. Noteikt, ka detālplānojuma īstenojams saskaņā ar noslēgto Administratīvo līgumu (*pielikumā līguma projekts*) par detālplānojuma kārtību ne ātrāk kā pēc detālplānojuma spēkā stāšanās.
3. Uzdot Mārupes novada izpilddirektora vietniecei attīstības un vides jautājumos slēgt ar nekustamā īpašuma “Austras”, Mārupes pagastā, Mārupes novadā (kadastra Nr.8076 008

0089), īpašnieka pilnvaroto personu Administratīvo līgumu (*pielikumā līguma projekts*) par detālplānojuma īstenošanu pēc detālplānojuma pārsūdzēšanas termiņa beigām.

4. Uzdot Attīstības un plānošanas pārvaldei:
 - 4.1. Pieņemto lēmumu piecu darba dienu laikā pēc tā spēkā stāšanās ievietot Teritorijas attīstības plānošanas informācijas sistēmā (TAPIS), tai skaitā nosūtīt izsludināšanai oficiālajā izdevumā "Latvijas Vēstnesis", izmantojot teritorijas attīstības plānošanas informācijas sistēmu, pašvaldības oficiālajā tīmekļvietnē www.marupe.lv un nodrošināt informācijas pieejamību Mārupes novada domes informatīvajā izdevumā "Mārupes Vēstis".
 - 4.2. Nodrošināt Mārupes novada tīmekļa vietnē saiti uz apstiprināto detālplānojumu Ģeoportālā un saiti uz oficiālo publikāciju oficiālajā izdevumā "Latvijas Vēstnesis".
5. Mārupes novada pašvaldības Centrālās pārvaldes Personāla un dokumentu pārvaldības nodaļai pieņemto lēmumu nosūtīt teritorijas īpašniekam un Detālplānojuma izstrādātājam uz iesniegumā norādīto elektroniskā pasta adresi.

Detālplānojums stājas spēkā pēc tā publicēšanas oficiālajā izdevumā „Latvijas Vēstnesis”.

Saskaņā ar Administratīvā procesa likuma 70. panta pirmo daļu, 76. panta pirmo un otro daļu, 79. panta pirmo daļu, 188. panta otro daļu un 189. panta pirmo daļu detālplānojumu var pārsūdzēt viena mēneša laikā, kad ir publicēts paziņojums par detālplānojuma apstiprināšanu, pieteikumu iesniedzot Administratīvās rajona tiesas attiecīgajā tiesu namā pēc pieteicēja adreses [fiziskā persona – pēc deklarētās dzīvesvietas adreses, papildu adreses (Dzīvesvietas deklarēšanas likuma izpratnē) vai nekustamā īpašuma atrašanās vietas, juridiskā persona – pēc juridiskās adreses].

Pašvaldības domes priekšsēdētājs

/paraksts/

Andrejs Ence

*Sagatavoja Attīstības un plānošanas pārvaldes
vadītāja vietniece D. Žigure*

*Lēmumā norādītie normatīvie akti ir spēkā
un attiecināmi uz lēmumā minēto gadījumu.
Centrālās pārvaldes Juridiskās nodaļas vadītāja N. Zālīte*

*Pielikums
Mārupes novada pašvaldības domes
2024.gada 31.janvāra lēmumam Nr.33
(sēdes protokols Nr.3)*

(saskaņots projekts)

**ADMINISTRATĪVAIS LĪGUMS Nr. _____
par nekustamā īpašuma “Austras”, Mārupes pagastā, Mārupes novadā (kadastra
Nr.80760080089) 1. zemes vienības ar kadastra apzīmējumu 80760080499 detālplānojuma
īstenošanas kārtību
Mārupē,**

*Līguma parakstīšanas datums ir pēdējā
pievienotā droša elektroniskā paraksta un
tā laika zīmoga pievienošanas datums*

Mārupes novada pašvaldība, reģistrācijas Nr. 90000012827, juridiskā adrese: Daugavas iela 29, Mārupe, Mārupes novads, LV-2167 (turpmāk – **Pašvaldība**), kuru saskaņā ar Mārupes novada pašvaldības nolikumu pārstāv tās izpilddirektora vietniece attīstības un vides jautājumos Ilze Krēmere, no vienas puses, un nekustamā īpašuma “Austras”, Mārupes pagastā, Mārupes novadā, kadastra Nr.80760080089, īpašniece, **A.M.J., personas kods [..]**, kuru uz pilnvaras pamata pārstāv U.J, personas kods [..] (turpmāk – **Detālplānojuma īstenoņājs**), no otras puses, turpmāk visi kopā - Līdzēji,

pamatojoties uz Valsts pārvaldes iekārtas likuma 80.panta pirmās daļas 2.punktu, Teritorijas attīstības plānošanas likuma 31. panta pirmo un otro daļu, ņemot vērā Mārupes novada pašvaldības domes 2024.gada __.janvāra lēmumu Nr. __ “Par nekustamā īpašuma _____ detālplānojuma apstiprināšanu” noslēdz šādu administratīvo līgumu (turpmāk- Līgums) par Detālplānojuma īstenošanas kārtību:

1. LĪGUMĀ LIETOTIE TERMIŅI:

- 1.1. Detālplānojums - nekustamā īpašuma “Austras”, Mārupes pagastā, Mārupes novadā (kadastra Nr.80760080089) 1. zemes vienības ar kadastra apzīmējumu 80760080499 detālplānojums, kas apstiprināts ar Mārupes novada pašvaldības domes 2024.gada __.janvāra lēmumu Nr. __.
- 1.2. Apbūves noteikumi - Detālplānojuma teritorijas izmantošanas un apbūves nosacījumi.
- 1.3. Detālplānojuma teritorija - Mārupes novada teritorija nekustamā īpašuma “Austras”, Mārupes pagastā, Mārupes novadā (kadastra Nr.80760080089) 1. zemes vienības ar kadastra apzīmējumu 80760080499 robežās.

2. LĪGUMA PRIEKŠMETS

2.1. Līdzēji vienojas par Detālplānojuma īstenošanas kārtību un realizācijas termiņu, Detālplānojuma spēka zaudēšanas gadījumiem, kā arī par prasībām attiecībā uz Detālplānojuma teritoriju un detālplānojuma īstenošanas ietvaros izbūvētās publiskās infrastruktūras apsaimniekošanu, izbūves secību, atbilstoši Līguma noteikumiem.

3.DETĀLPLĀNOJUMA ĪSTENOTĀJA TIESĪBAS UN PIENĀKUMI

3.1. Detālplānojuma īstenoņājs īsteno Detālplānojumu saskaņā ar Līguma noteikumiem, Detālplānojuma Apbūves noteikumiem, tai skaitā Detālplānojuma realizācijas kārtību, un Detālplānojuma Grafisko daļu, kā arī, ievērojot normatīvos aktus, kas regulē būvniecību, vides aizsardzību, zemes ierīcību un Detālplānojuma teritorijai spēkā esošo novada teritorijas plānojumu.

3.2. Detālplānojumu atļauts īstenoņt vienlaicīgi vai pa kārtām, saskaņā ar šī līguma Pielikumā pievienoto shēmu „Detālplānojuma īstenošanas kārtas”. Pielikumā norādīto Detālplānojuma

īstenošanas kārtu savstarpējā secība var tikt mainīta, saglabājot Apbūves noteikumos noteikto detālplānojuma īstenošanas galveno būvniecības posmu secību un apjomu.

3.3. Detālplānojuma īstenošanās nodrošina Detālplānojuma teritorijas inženiertehnisko sagatavošanu un izbūvi, ietverot arī attiecīgos projektēšanas darbus un izbūvēto objektu nodošanu ekspluatācijā:

3.3.1. veic visas Detālplānojuma teritorijas inženiertehnisko sagatavošanu, kas ietver;

3.3.1.1. inženiertehniskās izpētes;

3.3.1.2. esošās meliorācijas sistēmas pārbūvi visā detālplānojuma teritorijā, tai skaitā nefunkcionējošo susinātājgrāvju likvidēšanu, jauno grāvju, meliorācijas kolektora un zemes vienībā Nr.34 paredzētā dīķa ierīkošanu atbilstoši meliorācijas sistēmas pārbūves būvprojektam, pēc pārbūves nodrošinot izmaiņu reģistrēšanu meliorācijas kadastra informācijas sistēmā.

3.3.1.3. centralizēto elektroapgādes, ūdensapgādes un kanalizācijas tīklu izbūvi Lapiņu dambja sarkano līniju koridorā, no pieslēgumu vietām līdz detālplānojuma teritorijā plānotajiem tīklu pievadiem piebraucamo ceļu un Lapiņu dambja krustojumos;

3.3.1.4. elektroapgādes transformatoru apakšstaciju Lapiņu dambja un Plānotā piebraucamā ceļa B stūrī, izbūvi;

3.3.2. veic ārējo inženierkomunikāciju projektēšanu un izbūvi Detālplānojuma teritorijā plānoto ceļu nodalījumu joslu robežās, nodrošinot pieslēguma iespējas katrai no dzīvojamās apbūves zemes vienībām:

3.3.2.1. centralizētās ūdensapgādes tīkli, nodrošinot arī ārējo ugunsdzēsības ūdensapgādi;

3.3.2.2. centralizētie sadzīves kanalizācijas tīkli

3.3.2.2. ārējie elektroapgādes tīkli un ceļa apgaismojums;

3.3.2.3. lietus ūdens atvades un meliorācijas sistēma;

3.3.3. veic Detālplānojumā plānoto piebraucamo ceļu (zemes vienībās Nr.35, Nr.37, Nr.39 un Nr.41) un gājēju ceļu (zemes vienībās Nr.36., Nr.38., Nr.40 un Nr.42) projektēšanu un atbilstoši apstiprinātajiem projektiem izbūvē un nodod ekspluatācijā Detālplānojuma teritorijas iekšējos ceļus, ievērojot šādas prasības:

3.3.3.1. plānotie piebraucamie ceļi detālplānojuma teritorijā izbūvējami paredzot nepieciešamos pasākumus grunts stiprības nodrošināšanai.

3.3.3.2. piebraucamo ceļu būvniecību var paredzēt pa posmiem, kur:

- pirmajā posmā ceļi izbūvējami ar šķembu segumu, nodrošinot lietus ūdens novadīšanu no ielas braucamās daļas,

- otrajā posmā ar cieto segumu, izbūvējot arī paredzēto labiekārtojumu - gājēju ietvju izbūve un apgaismojuma ierīkošana (apgaismes stabu uzstādīšana).

3.3.3.3. gājēju ceļu izbūvē piemēro slodzei un teritorijas inženiertehnikajiem apstākļiem atbilstošu segumu;

3.3.4. Detālplānojuma īstenošanās veic zemes vienības Nr.34 labiekārtojuma izbūvi (gājēju ceļus, laipas, ainavu veidojošus apstādījumus), nodrošinot publisku piekļuvi dīķim.

3.4. Detālplānojuma īstenošanās nodrošina, ka pēc meliorācijas pārbūves projekta īstenošanas, normatīvajos aktos noteiktā kārtībā tiek izstrādātas meliorācijas sistēmas inventarizācijas lietas un tiek veikta datu aktualizācija meliorācijas valsts kadastra informācijas sistēmā.

3.5. Veicot īpašuma sadali, Detālplānojuma īstenošanās katrai jaunveidotai zemes vienībai, kurā atrodas meža zeme, uz aktuālā zemes vienības robežu plāna veic atkārtotu meža inventarizāciju.

3.6. Detālplānojuma īstenošanās veic atkārtotu biotopu izpēti un atjauno meža teritoriju vismaz 50% no zemes vienības platības teritorijās ar indeksu DzS2-1 un DzS2-2 (teritorijās, kur iepriekš veikta izciršana), ievērojot grafiskās daļas plānā "Teritorijas plānotā (atļautā) izmantošana" noteiktās apbūves līnijas.

3.7. Detālplānojuma īstenošanās nodrošina projektēto zemes vienību kadastrālo uzmērīšanu, zemes lietošanas veidu un mērķu aktualizāciju, zemes vienību reģistrāciju nekustamā īpašuma valsts

kadastra informācijas sistēmā un reģistrāciju zemesgrāmatā. Zemes vienība Nr.42 izdalāma kā atsevišķa zemes vienība, neveidojot atsevišķu nekustamo īpašumu, bet paredzot tās pievienošanu pašvaldības īpašumam Lapiņu dambis.

3.8. Detālplānojuma īstenotājs apmaksā visus ar Detālplānojuma īstenošanu saistītos izdevumus (izņemot punktus no 5.7 līdz 5.10. paredzētās darbības), līdz brīdim, kamēr par konkrētu darbību īstenošanu nav noslēgtas atsevišķas rakstiskas vienošanās, ar kuru šo pienākumu uzņemas trešā persona (tai skaitā, bet ne tikai, pārjaunojuma Līgums ar personu, kura uzņemas teritorijas apsaimniekotāja pienākumus vai iegūst īpašuma tiesības uz jebkuru Detālplānojumā ietvertu nekustamo īpašumu vai tā daļu Līguma darbības laikā).

3.9. Izbūvētos ceļus to nodalījuma joslu robežās un inženierkomunikācijas līdz piederības robežai Detālplānojuma īstenotājs apsaimnieko un uztur par saviem finanšu līdzekļiem, līdz īpašuma tiesību izbeigšanas brīdim.

3.10. Vienlaikus ar daļēju vai pilnu īpašumtiesību maiņu uz Detālplānojumā ietvertajiem nekustamajiem īpašumiem, Detālplānojuma īstenotāja pienākums ir informēt ikvienu Detālplānojumā ietvertā nekustamā īpašuma ieguvēju par noslēgto Līgumu un tā noteikumiem.

3.11. Izveidojot jaunas apbūves zemes vienības, līdz brīdim, kad detālplānojuma ietvaros izbūvētie ceļi ir atsavināti Pašvaldībai, Detālplānojuma īstenotājam ir pienākums tās fiziski un juridiski nodrošināt ar piekļuvi. Piekļuvi nodrošina atsavinot zemes vienības Nr.35, Nr.36, Nr.37, Nr.38, Nr.39, Nr.40, Nr.41 un Nr.42 pašvaldībai, vai nosakot izbūvētajiem ceļiem pašvaldības nozīmes ceļa statusu saskaņā ar Zemes pārvaldības likuma 8.¹panta regulējumu.

3.12. Detālplānojuma īstenotājam ir tiesības:

3.12.1. Veikt Detālplānojuma paredzēto zemes vienību nodalīšanu atbilstoši Detālplānojuma risinājumiem ievērojot šī Līguma noteikumus;

3.12.2. Pēc ārējo inženierkomunikāciju izbūves projektēto ceļu teritorijā atsavināt izbūvēto un ekspluatācijā nodoto infrastruktūru komunikāciju turētājiem, savstarpēji vienojoties;

3.12.3. Pēc plānoto ceļu un inženierkomunikāciju izbūves un nodošanas ekspluatācijā, atsavināt Pašvaldībai zemi un izbūvētās inženierbūves zemes vienības Nr.35, Nr.36, Nr.37, Nr.38, Nr.39, Nr.40, Nr.41 un Nr.42 (Autotransporta infrastruktūras objekta teritorijas). Ierosināt nodot Pašvaldības īpašumā var tikai tādas zemes vienības, kuras vienlaikus atbilst visām prasībām:

3.12.3.1. tā ir izdalīta kā atsevišķa zemes vienība, kurai vismaz ir piešķirts kadastra apzīmējums un veikta kadastrālā uzmērīšana;

3.12.3.2. ceļš attiecīgajā posmā ir izbūvēts atbilstoši to būvniecības ieceres dokumentācijā norādītam risinājumam nodots ekspluatācijā un kā inženierbūve reģistrēts nekustamā īpašuma valsts kadastra informācijas sistēmā;

3.12.3.3. ja atsavināšanai piedāvātais īpašums ir kopīpašums, atsavināšanas process ir ierosināts uz visām atsavināmā nekustamā īpašuma domājamām daļām vienlaikus.

3.12.4. Pēc dīķa un gājēju celiņu/laipu izbūves, atsavināt labiekārtotās publiskās ārtelpas teritoriju (zemes vienība Nr.34) pašvaldībai, ja panākta vienošanās.

4. PAŠVALDĪBAS TIESĪBAS UN PIENĀKUMI

4.1. Pašvaldībai ir pienākums:

4.1.1. nodrošināt Detālplānojuma īstenošanas uzraudzību saskaņā ar normatīvajiem aktiem;

4.1.2. izstrādājot jaunu teritorijas plānojumu, integrēt tajā Detālplānojumā paredzētos risinājumus un Teritorijas izmantošanas un apbūves noteikumus pēc būtības, ja uz jauna Teritorijas plānojuma izstrādes brīdi Detālplānojuma īstenošana norit saskaņā ar Līgumā noteiktajiem termiņiem un noteikumiem;

4.1.3. pieņemt normatīvajos aktos paredzētos lēmumus par atdalāmajām projektētajām zemes vienībām attiecībā uz tām zemes vienībām, kurās īstenoti un nodoti ekspluatācijā teritorijas inženiertehniskās sagatavošanas darbi (ciktāl tie attiecināmi uz konkrēto zemes

vienību) un, līdz kurām ir izbūvēts un nodots ekspluatācijā ceļš vismaz ar šķembu segumu un 3.3.2. punktā minētās inženierkomunikācijas, izņemot ceļa apgaismojumu.

4.1.4. lemt par pašvaldības nozīmes ceļa statusa noteikšanu izbūvētajiem ceļiem saskaņā ar Zemes pārvaldības likuma 8.¹ panta regulējumu, neparedzot ceļa apsaimniekošanu un uzturēšanu par pašvaldības līdzekļiem, līdz brīdim, kad ceļš tiek atsavināts Pašvaldībai;

4.1.5. noslēgt pārjaunojuma Līgumu ar ikvienu personu, kura iegūst īpašuma tiesības uz jebkuru Detālplānojumā ietverto nekustamo īpašumu Līguma darbības laikā;

4.1.6. Pašvaldībai ir saistoši Līguma noteikumi, izsniedzot attiecīgās atļaujas projektēšanai un būvniecībai Detālplānojuma teritorijā.

4.2. Pašvaldībai ir pienākums lemt par zemes vienību Nr.35, Nr.36, Nr.37, Nr.38, Nr.39, Nr.40, Nr.41 un Nr.42 (plānotie piebraucamie ceļi un gājēju ceļi) atsavināšanu pēc ceļa posmu būvniecības un labiekārtošanas pilnīgas pabeigšanas un nodošanas ekspluatācijā, un pie nosacījuma, ka ir veikta apbūve vismaz 80% apbūvei paredzētajās zemes vienībās attiecīgās Detālplānojuma īstenošanas kārtas ietvaros, ja tiek panākta šāda vienošanās.

4.3. Pašvaldība var lemt par zemes vienību Nr.35, Nr.36, Nr.37, Nr.38, Nr.39, Nr.40, Nr.41 un Nr.42 (plānotie piebraucamie ceļi un gājēju ceļi) atsavināšanu pēc inženierkomunikāciju un ceļu ar šķembu segumu izbūves un nodošanas ekspluatācijā, ja tiek panākta šāda vienošanās.

4.4. Pašvaldība neuzņemas saistības noteiktā termiņā veikt ceļa izbūvi ar cieto segumu, izbūvējot arī paredzēto labiekārtojumu - gājēju ietves un ceļu apgaismojumu, ja tā pārņem īpašuma tiesības uz ceļa zemes vienībām saskaņā ar Līguma 4.3 punktu.

4.5. Pašvaldībai var lemt par zemes vienības Nr.34 (publiskā ārtelpa) atsavināšanu pēc dīķa un labiekārtojuma izbūves, ja ir panākta attiecīga vienošanās.

4.6. Pašvaldībai var lemt par zemes vienības Nr.42 (pašvaldības ceļa Lapiņu dambis daļa) atsavināšanu pēc tam, kad tai ir piešķirts kadastra apzīmējums un ir veikta kadastrālā uzmērīšana, un ir panākta attiecīga vienošanās.

4.7. Plānotā velo celiņa izbūvi zemes vienībā Nr.42 (pašvaldības ielas Lapiņu dambis daļa), īsteno Pašvaldība, kad tāda tiks paredzēta vienotā risinājumā pa pašvaldības ceļu.

5. ĪSTENOŠANAS TERMIŅI UN CITI NOTEIKUMI

5.1. Detālplānojuma īstenošājs nodrošina Detālplānojuma īstenošanu šādos termiņos:

5.1.1. uzsāk Detālplānojuma īstenošanu, saskaņojot būvprojektu meliorācijas pārkārtošanai Detālplānojuma teritorijā 3 (trīs) gadu laikā no Līguma abpusējas parakstīšanas;

5.1.2. izbūvē ceļa 1.posma (šķembu segums) un galveno inženierkomunikāciju izbūve vismaz vienas Detālplānojuma īstenošanas kārtas apjomā 5 (piecu) gadu laikā no Līguma abpusējas parakstīšanas;

5.1.3. izbūvē ceļus ar cieto segumu un paredzēto labiekārtojumu - gājēju ietvēm un ceļu apgaismojumu, ne vēlāk kā 2 (divu) gada laikā pēc tam, kad veikta 80% apbūve un ir veikta pašvaldības ceļa Lapiņu dambis pārbūve ar cieto segumu.

5.2. Meliorācijas sistēmas projektēšanas un būvniecības darbu īstenošana jānodrošina pirms vai vienlaikus ar citu inženierkomunikāciju un ceļu izbūvi.

5.3. Dīķa izbūve zemes vienībā Nr.34 un zemes vienības daļas labiekārtošana jānodrošina vienlaikus vai pirms plānotā piebraucamā ceļa A nodošanas ekspluatācijā.

5.4. Ceļu un galveno inženierkomunikāciju izbūve var tikt īstenota vienlaikus visā detālplānojuma teritorijā vai atsevišķas Detālplānojuma īstenošanas kārtas ietvaros. Ceļu izbūve var tikt projektēta un īstenota pa posmiem (būvniecības kārtas), saskaņā ar Līguma 3.3.3.2. apakšpunkta noteikumiem, ja šāda kārtība saskaņota būvprojektā.

5.5. Plānoto gājēju ceļu izveide zemes vienībās Nr.36., Nr.38., Nr.40 un Nr.42, jānodrošina vēlākais līdz brīdim, kad ekspluatācijā tiek nodots ceļa posms attiecīgās Detālplānojuma īstenošanas kārtas teritorijā, ar kuru tiek nodrošināts gājēju savienojums.

5.6. Zemes vienību sadale un reģistrācija zemesgrāmatā var tikt veikta vienlaikus visai Detālplānojuma teritorijai vai pa daļām pēc Pašvaldības domes lēmuma par adresu un nekustamā īpašuma lietošanas mērķa piešķiršanu jaunveidotajām zemes vienībām, ievērojot nosacījumu, ka

jaunizveidojamai zemes vienībai ir nodrošināta piekļuve no izbūvēta un ekspluatācijā nodota ceļa un līdz tai ir izbūvētas un nodotas ekspluatācijā galvenās inženierkomunikācijas (centralizētā sadzīves notekūdeņu kanalizācija, centralizētā ūdensapgāde, elektroapgāde).

5.7. Ēku projektēšana un būvniecība katrā no detālplānojuma teritorijas izdalītajām zemes vienībām var tikt organizēta individuāli, pēc izdalīto zemes vienību reģistrācijas zemesgrāmatā, ja konkrētajai zemes vienībai nodrošināta fiziska un juridiska piekļuve pa izbūvētu un ekspluatācijā nodotu publiski lietojamu ielu (izpildīts līguma 3.11.punkts), nodrošināta centralizētās ūdensapgādes un centralizētās kanalizācijas pieslēguma iespēja, un atbilstoši normatīvajos aktos noteiktā kārtībā izstrādātam tehniskajam projektam ir izbūvēta elektroapgāde.

5.8. Uzsākot atsevišķi izveidota apbūves zemesgabala būvdarbus, tā apbūves tehniskā projekta ietvaros, ievērojot meliorācijas sistēmas pārbūves projekta risinājumus, izvērtē un nosaka Apbūves noteikumos paredzētos pasākumus apbūves laukuma sagatavošanai (grunts nomaiņa, gruntsūdens pazemināšana, zemes līmeņa paaugstināšana u.c.), ko īsteno attiecīgā objekta būvniecības ierosinātājs.

5.9. Plānojot ēku būvniecību vai inženiertīklu ierīkošanu meža zemē, pirms būvniecības uzsākšanas, attiecīgā objekta būvniecības ierosinātājs atbilstoši normatīvo aktu un Apbūves noteikumu prasībām (tai skaitā attiecībā uz vērtīgāko koku saglabāšanu un teritorijas labiekārtojuma plāna izstrādi) veic meža zemes atmežošanu.

5.10. Gāzes apgādes un elektronisko sakaru tīklu tehnisko projektu izstrādi un izbūvi, kā arī zemes vienību apbūvi, realizē jaunizveidoto zemes vienību īpašnieki saskaņā ar normatīvajos aktos paredzētā kārtībā izstrādātiem tehniskajiem projektiem.

5.11. Zemes vienības Nr.34, Nr.35, Nr.36, Nr.37, Nr.38, Nr.39, Nr.40, Nr.41 un Nr.42 ir atsavināmas par labu Pašvaldībai savstarpēji vienojoties un pēc attiecīga Pašvaldības domes lēmuma pieņemšanas ievērojot Līguma 4.2, 4.3, 4.5. un 4.6. punktu noteikumus, līdz tam nosakot pašvaldības nozīmes ceļa statuss bez uzturēšanas pienākuma.

5.12. Detālplānojuma teritorijas apbūves laikā nedrīkst pasliktināt izmantoto ielu un pievedceļu tehnisko stāvokli, būvdarbu pasūtītājam ir pienākums nodrošināt (paredzot šo pienākumu būvdarbu veicējam), ka nekavējoties tiek novērsti radītie bojājumi.

5.13. Detālplānojums uzskatāms par īstenotu pēc teritorijas inženiertehniskās sagatavošanas, ceļu un galveno inženierkomunikāciju (elektroapgādes, ūdensapgādes un kanalizācijas tīkli) izbūves un nodošanas ekspluatācijā, un plānotās apbūves īstenošanas.

5.14. Ja Detālplānojuma īstenošanās neievēro Līguma noteikumus vai ir beidzies Detālplānojuma īstenošanai noteiktais termiņš un tas nav pagarināts, Pašvaldībai ir tiesības no Detālplānojuma īstenošanas pieprasīt paskaidrojumus un pēc paskaidrojuma izvērtēšanas izskatīt jautājumu par apstiprinātā Detālplānojuma atzīšanu par spēku zaudējušu bez materiālo zaudējumu atlīdzināšanas Detālplānojuma īstenošanā.

5.15. Gadījumā, ja tiek apstrīdēts vai pārsūdzēts Detālplānojums vai būvatļaujas, kas izsniegtas būvju būvniecībai Detālplānojuma teritorijā, Līguma 5.1 apakšpunktā noteiktie termiņi tiek apturēti. Pēc attiecīgās institūcijas lēmuma vai tiesas sprieduma spēkā stāšanās, Pašvaldībai un Detālplānojuma īstenošanai ir jāvienojas par jauniem Detālplānojuma īstenošanas termiņiem.

6. NEPĀRVARAMA VARA

6.1. Līdzēji ir atbrīvoti no atbildības par Līguma pilnīgu vai daļēju neizpildi, ja šāda neizpilde radusies nepārvaramas varas vai ārkārtēja rakstura apstākļu rezultātā, kuru darbība sākusies pēc Līguma noslēgšanas un kuru nevarēja iepriekš ne paredzēt, ne novērst. Pie nepārvaramas varas vai ārkārtēja rakstura apstākļiem pieskaitāmi: stihiskas nelaimes, avārijas, epidēmijas, karstāvoklis, streiki, varas un pārvaldes institūciju rīcība, normatīvo aktu, kas būtiski ierobežo un aizskar Līdzēju tiesības un ietekmē uzņemtās saistības, pieņemšana un stāšanās spēkā.

6.2. Līdzējam, kas atsaucas uz nepārvaramu varas vai ārkārtēja rakstura apstākļu darbību, nekavējoties par šādiem apstākļiem rakstveidā jāziņo otram līdzējam. Ziņojumā jānorāda, kādā termiņā, pēc viņa uzskata, ir iespējama un paredzama Līgumā paredzēto saistību izpilde, un pēc

pieprasījuma, šādam ziņojumam ir jāpievieno izziņa, kuru izsniegusi kompetenta institūcija un, kura satur ārkārtējo apstākļu darbības apstiprinājumu un to raksturojumu.

7. LĪGUMA SPĒKĀ STĀŠANĀS UN CITI NOTEIKUMI

7.1. Līgums ir spēkā no Līguma noslēgšanas brīža un līdz Līgumā noteikto saistību pilnīgai īstenošanai vai Līguma izbeigšanai.

7.2. Līgums ir uzskatāms par īstenotu pēc teritorijas inženiertehniskās sagatavošanas, tai skaitā dīķa izbūves, ceļu, gājēju ceļu un galveno inženierkomunikāciju (ārējās elektroapgādes tīklu, centralizētās ūdensapgādes un kanalizācijas tīkli) nodošanas ekspluatācijā, zemesgabalu pilnīgas sadales, un publiskās infrastruktūras atsavināšanas pašvaldībai vai pakalpojuma sniedzējam.

7.3. Līgums nekavējoties zaudē spēku, ja Detālplānojums tiek atcelts vai atzīts par spēku zaudējušu.

7.4. Līgums ir saistošs Līdzējiem.

7.5. Līgums ir pārjaunojams ar ikvienu personu, kura iegūst īpašuma tiesības uz jebkuru Detālplānojumā ietverto nekustamo īpašumu Līguma darbības laikā. Ja Līgums netiek pārjaunots un tas būtiski ietekmē turpmāko Detālplānojuma realizāciju, Pašvaldībai ir tiesības apturēt Detālplānojuma īstenošanu un izskatīt jautājumu par tā atzīšanu par spēku zaudējušu saskaņā ar Līguma 5.14. punktu.

7.6. Strīdi, kas rodas Līguma neizpildes gadījumā, tiek risināti sarunu ceļā. Gadījumā, ja Līdzēji nespēj vienoties savstarpējo sarunu ceļā, strīdi risināmi tiesā atbilstoši Latvijas Republikā spēkā esošajos normatīvajos aktos noteiktai kārtībai.

7.7. Līdzējiem ir tiesības veikt nepieciešamās tikšanās, pārrunas, kā arī izpildīt citas saskaņotas darbības, kas saistītas ar Līguma izpildi. Līguma teksts var tikt mainīts un papildināts, Līdzējiem savstarpēji vienojoties. Jebkuri Līguma grozījumi un papildinājumi noformējami rakstveidā, jāparaksta viesiem Līdzējiem, jāpievieno Līgumam un tie uzskatāmi par Līguma neatņemamu sastāvdaļu.

7.8. Līgums ir izstrādāts un noformēts uz 7 (septiņām) lapaspusēm, pielikumu ieskaitot, un parakstīts elektroniski.

8. LĪDZĒJI

Pašvaldība:

Mārupes novada pašvaldība

Nod. maks. reģ. Nr. 90000012827

adrese: Daugavas iela 29, Mārupe,

Mārupes novads, LV – 2167

AS „SEB BANKA” Āgenskalna filiāle

Konts: LV69UNLA0003011130405

Kods: UNLALV2X

(paraksts)

Izpilddirektora vietniece attīstības un vides
jautājumos Ilze Krēmere

Detālplānojuma īstenotājs:

īpašnieces **A.M.J.**, personas kods [..],

pilnvarotā persona **U.J.**,

personas kods [..],

adrese: [..]

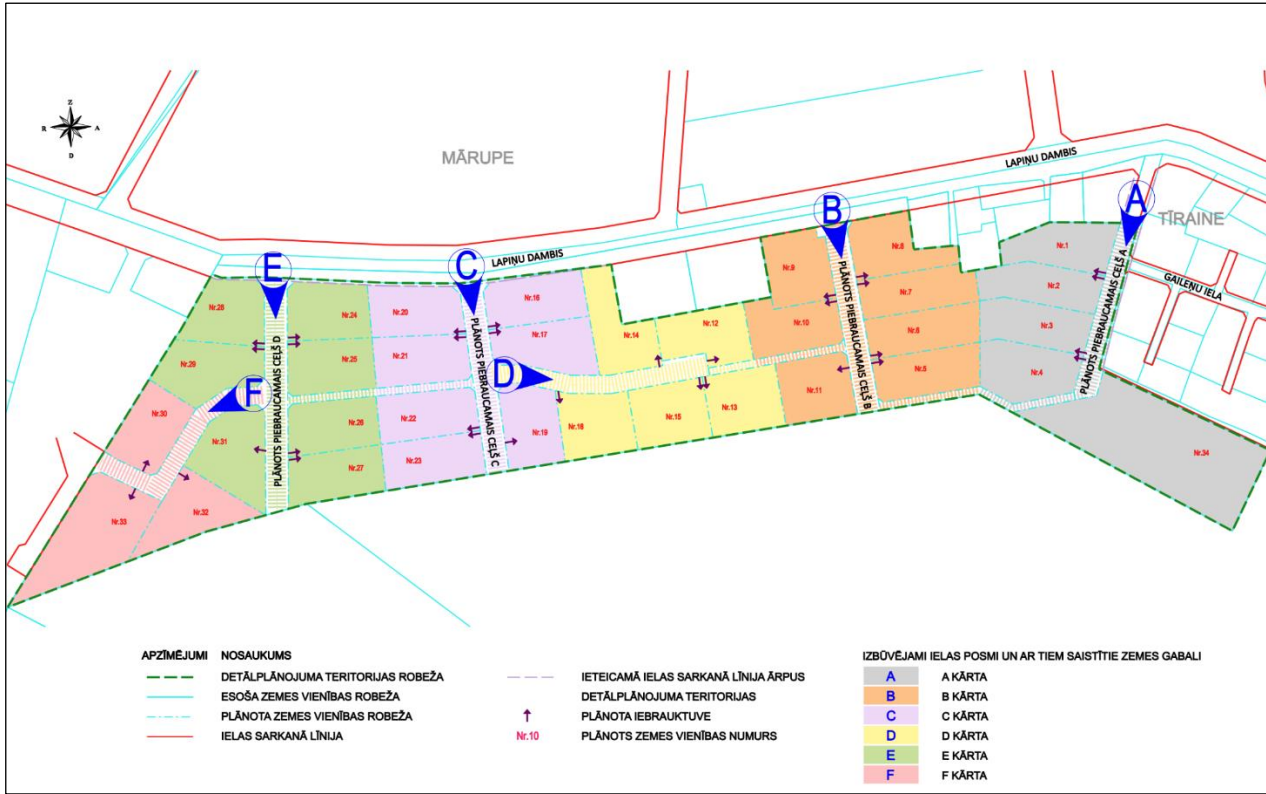
(paraksts)

/U.J./

Pielikums Administratīvajam līgumam Nr. _____

Detālplānojuma īstenošanas kārtas.

Nekustamais īpašums "Austras" Mārupes pagastā, Mārupes novadā (kadastra Nr.80760080089) 1. zemes vienība ar kadastra apzīmējumu 80760080499.





MĀRUPES NOVADA PAŠVALDĪBAS DOME

Daugavas iela 29, Mārupe, Mārupes novads, LV-2167
67934695 / marupe@marupe.lv / www.marupe.lv

DOMES SĒDES PROTOKOLA Nr.3 PIELIKUMS

2024.gada 31.janvāris

LĒMUMS Nr.34

Par nekustamā īpašuma "Starptautiskā lidosta "Rīga"" teritorijas austrumu daļas detālplānojuma grozījumu apstiprināšanu

Izskatot nekustamā īpašuma "Starptautiskā lidosta "Rīga"" teritorijas austrumu daļas detālplānojuma grozījumu Izstrādātāja SIA "Reģionālie projekti", reģ.Nr.40003404474, 2023.gada 5.decembra iesniegumu Nr.23-163-e (reģistrēts Mārupes novada pašvaldībā 05.12.2023. ar Nr.1/2.1-2/652), ar kuru iesniegta detālplānojuma grozījumu redakcija un lūgts pieņemt lēmumu par detālplānojuma grozījumu apstiprināšanu, Mārupes novada pašvaldības dome konstatē:

1. Nekustamā īpašuma "Starptautiskā lidosta "Rīga"" teritorijas austrumu daļas detālplānojuma grozījumu izstrāde uzsākta ar Mārupes novada pašvaldības domes 2021.gada 29.septembra lēmumu Nr.17 (prot.Nr.11), apstiprinot Darba uzdevumu Nr.1/3-6/15-2021. Detālplānojuma grozījumu izstrādes mērķis ir pārkārtot transporta teritorijas zonējuma robežas atbilstoši Lidostas un RailBaltica dzelzceļa stacijas pievedceļu būvprojekta risinājumiem, lai nodrošinātu iespēju uzsākt Lidostai piederošo brīvo teritoriju apbūvi, attīstot to kā komerciālās apbūves teritoriju, kas būtu saskaņā ar spēkā esoša detālplānojuma grafisko daļu un teritorijas izmantošanas un apbūves noteikumiem.
2. Ar Mārupes novada pašvaldības domes 2023.gada 29.marta lēmumu Nr.31 (sēdes prot.Nr.6) "Par Mārupes novada pašvaldības domes 2023.gada 25.janvāra lēmuma Nr.38 (sēdes prot.Nr.2) atcelšanu un grozījumiem nekustamā īpašuma "Starptautiskā lidosta "Rīga"" teritorijas austrumu daļas detālplānojuma grozījumu izstrādes darba uzdevumā" mainītas detālplānojuma grozījumu teritorijas robežas, iekļaujot tajā papildus īpašumus un palielinot kopējo plānošanas dokumenta teritoriju līdz 20,486 ha.
3. Detālplānojuma grozījumu teritorijā iekļaujas nekustamie īpašumi:
 - 3.1. Nekustamie īpašumi "P133 IA" (kadastra Nr.80760020092) 0,173 ha platībā, "P133 IB" (kadastra Nr.80760020093) 2,76 ha platībā un īpašuma "Projektētā dzelzceļa josla I" (kadastra Nr.80760020095) daļa aptuveni 1,516 ha platībā, Mārupes pagastā, Mārupes novadā, kuru īpašnieks ir Latvijas valsts Satiksmes ministrijai, reģistrācijas numurs 90000088687, personā. Uz zemes vienības ar kadastra apzīmējumu 80760020090 atrodas kompleksas inženierbūves – valsts reģionālā autoceļa P133 "Lidostas "Rīga" pievedceļš" posms, kas nodots VAS „Latvijas Valsts ceļi” pārziņā.
 - 3.2. Nekustamā īpašuma "Starptautiskā lidosta "Rīga"" (kadastra Nr.80760020007) "Lidosta "Rīga" 10/1", Lidosta "Rīga", Mārupes pagasts, Mārupes novads, daļa aptuveni 16,037 ha platībā, kuras īpašnieks ir VAS "Starptautiskā lidosta "Rīga"", reģ.Nr. 40003028055.
4. Saskaņā ar 2013.gada 18.jūnijā apstiprināto Mārupes novada teritorijas plānojumu 2014. - 2026. gadam, detālplānojuma grozījumu teritorija iekļauta funkcionālajās zonās: "Darījumu un apkalpes objektu apbūves teritorijas" PD4, kas noteikta „Starptautiskās lidostas „Rīga” biznesa parka teritorijā, kur jāievēro „Starptautiskās lidostas „Rīga” attīstības nosacījumi, un "Autotransporta infrastruktūras objektu teritorijas" (TR) – valsts reģionālais autoceļš P133 un

- esošās ielas. Detālplānojums nekustamā īpašuma VAS „Starptautiskā lidosta „Rīga”” teritorijas austrumu daļai (turpmāk – Detālplānojums) apstiprināts ar Mārupes novada domes 2013.gada 3.jūlija lēmumu Nr.6.2 (prot.Nr.3). Saskaņā ar spēkā esošo Detālplānojumu, detālplānojuma grozījumu teritorijā noteikta atļautā izmantošana Darījumu teritorijas – apakšzonas D5 un D6, kas paredz reprezentabla rakstura darījumu apbūvi.
5. 2022.gada 14.martā Mārupes novada pašvaldība ar VAS „Starptautiskā lidosta „Rīga””, reģistrācijas Nr.40003028055, ir noslēgusi līgumu Nr.1/3-5/9-2022 par detālplānojuma grozījumu izstrādi un finansēšanu. Detālplānojuma grozījumu izstrādātājs ir SIA “Reģionālie projekti”, reģistrācijas numurs reģ.Nr.40003404474.
 6. Publiskai apspriešanai detālplānojuma grozījumu projekts nodots ar Mārupes novada pašvaldības domes 2023.gada 27.septembra lēmumu Nr.58 (protokols Nr.18), ar kuru vienlaikus pagarināts detālplānojuma izstrādes darba uzdevuma termiņš līdz 2024.gada 29.septembrim.
 7. Publiskā apspriešana notika laikā no 2023.gada 19.oktobra līdz 2023.gada 17.novembrim. Paziņojumi par apspriešanu un attālināto sanākumi publicēti Ģeoportālā, pašvaldības tīmekļa vietnē, Mārupes novada pašvaldības informatīvajā izdevumā “Mārupes Vēstis” un sociālo tīklu portālā www.facebook.com Mārupes novada pašvaldības profilā. Ievērojot, ka detālplānojuma grozījumu teritorija iekļaujas detālplānojuma grozījumu ierosinātāju īpašumos un nerobežojas ar citiem īpašumiem, VAS „Starptautiskā lidosta „Rīga”” 2023.gada 18.oktobrī ir izsūtījusi informatīvu vēstuli par detālplānojuma grozījumu publisko apspriešanu ar detālplānojuma grozījumu risinājumu saistītā nekustamā īpašuma (būvju) īpašniekam. Informācija par publiskās apspriešanas norisi un informēšanas pasākumiem ietverta Ziņojumā par detālplānojuma grozījumu publiskās apspriešanas norisi un saņemto priekšlikumu vērā ņemšanu vai noraidīšanu (turpmāk – *Ziņojums par apspriešanu*) (pievienots domes sēdes materiāliem, kā arī publicēts www.geoaltvija.lv).
 8. Publiskās apspriešanas sanāksme, ievērojot Covid-19 infekcijas pārvaldības likuma prasības, tika organizēta izmantojot tiešsaistes videokonferences rīku MS Teams platformā 2023.gada 6.novembrī plkst.17.00. Sanāksmē piedalījās Izstrādātājs - SIA “Reģionālie projekti”, Izstrādes vadītāja, VAS “Starptautiskā Lidosta “Rīga”” pārstāvji, “Eiropas dzelzceļa līnijas” pārstāvji, Mārupes novada pašvaldības pārstāvji un 3 ieinteresētās personas, kopumā 13 personas. Sanāksmē apspriesti jautājumi par detālplānojuma grozījumu projekta risinājumiem, “Rail Baltica” projekta aktualitātēm, Satiksmes ministrijas un Lidostas jau iepriekš sniegtajiem viedokļiem attiecībā uz teritorijā paredzēto ceļu statusiem pie starptautiskās lidostas “Rīga”. Sanāksmē secināts, ka ar detālplānojuma grozījumu regulējumu nav nosakāma ceļu piederība vai publiskās lietošanas statuss, un attiecīgie jautājumi risināmi Teritorijas plānojuma vai atsevišķa Pašvaldības domes lēmuma ietvaros. Sanāksmes protokols pievienots *Ziņojumā par apspriešanu*.
 9. Publiskās apspriešanas laikā netika saņemti rakstiski priekšlikumi vai iebildumi par detālplānojuma grozījumu projektu.
 10. Par detālplānojuma grozījumu projektu pozitīvus atzinumus sniegušas 5 institūcijas (VSIA “Latvijas Valsts ceļi”, VAS “Latvijas gaisa satiksme”, AS “Sadales tīkls”, SIA “Tet” un AS “Gaso”), 2 institūcijas (VSIA “Zemkopības Ministrijas nekustamie īpašumi” un Mārupes novada pašvaldības īpašumu pārvalde) tika norādījušas, ka atzinumus pieprasīt nav nepieciešams, savukārt Satiksmes ministrija un SIA “Eiropas Dzelzceļa Līnijas” norādīja uz jau iepriekš sniegtiem atzinumiem, vēršot uzmanību uz ceļu infrastruktūras izmantošanu, kas detalizētāk pārrunāts arī publiskās apspriešanas sanāksmes laikā. Par minētajiem atzinumiem sniegti skaidrojumi, un ievērojot, ka Detālplānojumu grozījumu risinājums netika mainīts, atkārtotu atzinumu saņemšana nav nepieciešama. Institūciju atzinumi iekļauti *Pārskatā par Detālplānojuma izstrādi*.
 11. Ņemot vērā, ka Publiskās apspriešanas sanāksmē netika izteikti jauni priekšlikumi vai iebildumi par izstrādāto detālplānojuma grozījumu risinājumu pēc būtības, bet jautājumi par ceļu piederību un publisko statusu risināmi ārpus detālplānojuma dokumenta, detālplānojuma

grozījumu redakcijā precizējumi netika veikti. Informācija par publiskās apspriešanas norisi un priekšlikumu un atzinumu vērā ņemšanu vai noraidīšanu ietverta *Ziņojumā par apspriešanu*.

12. 2023.gada 5.decembrī Mārupes novada pašvaldībā iesniegta apstiprināšanai Detālplānojuma grozījumu gala redakcija un Pārskats par detālplānojuma grozījumu izstrādi elektroniskā formātā (reģistrēts 05.12.2023. ar Nr.1/2.1-2/652).
13. Atbilstoši Ministru kabineta 2014.gada 14.oktobra noteikumu Nr.628 „Noteikumi par pašvaldību teritorijas attīstības plānošanas dokumentiem” 118.punktam, lēmuma pieņemšanai pašvaldības domei ir iesniegta detālplānojuma grozījumu redakcija, kas sastāv no Paskaidrojuma raksta, Grafiskās daļas un Teritorijas izmantošanas un apbūves noteikumiem, kā arī Pārskata, kas ietver ziņojumu par detālplānojuma grozījumu izstrādi, kā arī pašvaldības domei iesniegts Izstrādes vadītāja ziņojums par priekšlikumu vērā ņemšanu vai noraidīšanu. Detālplānojuma grozījumu redakcija atbilst Mārupes novada Teritorijas plānojuma 2014. - 2026.gadam Teritorijas izmantošanas un apbūves noteikumu prasībām, Darba uzdevuma Nr.1/3-6/15-2021 un Ministru kabineta 2014.gada 14.oktobra noteikumu Nr.628 „Noteikumi par pašvaldību teritorijas attīstības plānošanas dokumentiem” prasībām.
14. Ministru kabineta 2014.gada 14.oktobra noteikumu Nr.628 „Noteikumi par pašvaldību teritorijas attīstības plānošanas dokumentiem” 119.punktā noteikts, ka pašvaldība četru nedēļu laikā pēc šo noteikumu 118.punktā minēto dokumentu saņemšanas pieņem vienu no šādiem lēmumiem: par detālplānojuma projekta apstiprināšanu un vispārīgā administratīvā akta izdošanu, kuram pievienots administratīvais līgums par detālplānojuma īstenošanu (119.1.punkts), vai par detālplānojuma projekta pilnveidošanu vai jaunas redakcijas izstrādi, norādot lēmuma pamatojumu (119.2.punkts), vai par atteikumu apstiprināt detālplānojumu, norādot lēmuma pamatojumu (119.3.punkts). Saskaņā ar šo minēto noteikumu 126.punktu, izmaiņas spēkā esošajā detālplānojumā veic šo noteikumu 5.3.apakšnodalā noteiktajā kārtībā, līdz ar to detālplānojumu grozījumu apstiprināšana veicama tādā pašā kārtībā kā jauna detālplānojuma apstiprināšana.
15. Saskaņā ar Teritorijas attīstības plānošanas likuma 29.pantu vietējā pašvaldība detālplānojumu apstiprina ar vispārīgo administratīvo aktu, attiecinot to uz zemes vienību, un tas stājas spēkā pēc paziņošanas. Detālplānojums ir spēkā, līdz to atceļ vai atzīst par spēku zaudējušu. Detālplānojums zaudē spēku arī tad, ja ir beidzies termiņš, kurā bija jāuzsāk tā īstenošana, un gada laikā pēc šā termiņa izbeigšanās tas nav pagarināts. Vispārīgo administratīvo aktu, ar kuru apstiprināts detālplānojums, vietējā pašvaldība nosūta publicēšanai oficiālajā izdevumā "Latvijas Vēstnesis", izmantojot teritorijas attīstības plānošanas informācijas sistēmu un ietverot šajā administratīvajā aktā hipersaiti ar unikālo identifikatoru uz ģeoportālā pieejamo apstiprinātā detālplānojuma interaktīvo grafisko daļu, kas ir šā administratīvā akta neatņemama sastāvdaļa. Atbilstoši Teritorijas attīstības plānošanas likuma 31.panta pirmajai, otrajai un trešajai daļai detālplānojumu īsteno saskaņā ar administratīvo līgumu, kas noslēgts starp vietējo pašvaldību un detālplānojuma īstenoātāju, kurā iekļauj dažādus nosacījumus, termiņus un atcelšanas atrunas, kā arī prasības attiecībā uz objektu būvdarbu uzsākšanas termiņu, detālplānojuma teritorijas un publiskās infrastruktūras apsaimniekošanu, izbūves kārtām un to secību. 2013.gada 9.jūlijā starp Mārupes novada domi un nekustamā īpašuma "Starptautiskā lidosta "Rīga"", kadastra Nr.80760020007, "Lidosta "Rīga" 10/1", Lidosta "Rīga", Mārupes pagasts, Mārupes novads, īpašnieku noslēgts Administratīvais līgums par nekustamā īpašuma "Starptautiskā lidosta "Rīga"" teritorijas austrumu daļas detālplānojuma īstenošanas kārtību. Līgums ir spēkā un piemērojams detālplānojuma īstenošanai, veicot tajā grozījumus saskaņā ar apstiprināto detālplānojuma grozījumu īstenošanas kārtību. Detālplānojuma īstenoātāja VAS „Starptautiskā Lidosta “Rīga”” ir saskaņojusi sagatavoto vienošanos Nr.1 par grozījumiem Administratīvajā līgumā par detālplānojuma īstenošanu.

Ievērojot iepriekš minēto un ņemot vērā, ka administratīvā līguma nosacījumi par detālplānojuma īstenošanu ir saskaņoti, pamatojoties uz Teritorijas attīstības plānošanas likuma

12.panta pirmo daļu, 29., 30. un 31.pantu, Ministru kabineta 2014.gada 14.oktobra noteikumu Nr.628 „Noteikumi par pašvaldību teritorijas attīstības plānošanas dokumentiem” 119.1.apakšpunktu, 124., 125., 126.punktu, kā arī ņemot vērā 2024.gada 24.janvāra Attīstības un vides jautājumu komitejas atzinumu pieņemt iesniegto lēmuma projektu „Par nekustamā īpašuma “Starptautiskā lidosta “Rīga”” teritorijas austrumu daļas detālplānojuma grozījumu apstiprināšanu”, atklāti balsojot ar 18 balsīm „par” (Andrejs Ence, Valdis Kārklīšs, Mārtiņš Bojārs, Ilze Bērziņa, Jānis Kazaks, Jānis Lagzdkalns, Normunds Orleāns, Guntis Ruskis, Ira Dūduma, Aivars Osītis, Oļegs Sorokins, Līga Kadiģe, Uģis Šteinbergs, Dace Štrodaha, Gatis Vācietis, Jānis Lībietis, Ivars Punculis, Nikolajs Antipenko), „pret” nav, „atturas” nav, **Andris Puide balsojumā nepiedalās, Mārupes novada pašvaldības dome nolemj:**

1. Apstiprināt nekustamā īpašuma “Starptautiskā lidosta “Rīga”” teritorijas austrumu daļas detālplānojuma grozījumus (redakciju 1.0), kas pieejami Ģeoportālā, hipersaite uz apstiprināto detālplānojuma grozījumu redakciju un interaktīvo grafisko daļu: https://geolatvija.lv/geo/tapis#document_21790.
2. Noteikt, ka ar šā lēmuma 1.punktā minēto detālplānojuma grozījumu spēkā stāšanos, daļā par detālplānojuma grozījumu teritoriju spēku zaudē ar Mārupes novada domes 2013.gada 3.jūlija lēmumu Nr.6.2 (prot.Nr.3) apstiprinātais “Detālplānojums nekustamā īpašuma VAS „Starptautiskā lidosta „Rīga”” teritorijas austrumu daļai “.
3. Noteikt, ka detālplānojuma īstenošana turpināma saskaņā ar 2013.gada 9.jūlijā starp Mārupes novada domi un nekustamā īpašuma “Starptautiskā lidosta "Rīga"", kadastra Nr.80760020007, "Lidosta "Rīga" 10/1", Lidosta "Rīga", Mārupes pagasts, Mārupes novads, īpašnieku noslēgto Administratīvo līgumu par nekustamā īpašuma “Starptautiskā lidosta “Rīga”” teritorijas austrumu daļas detālplānojuma īstenošanas kārtību (turpmāk – Līgums) un pie tā noslēdzamo vienošanos Nr.1 par grozījumiem Līgumā (lēmuma 1.pielikums), ietverot sekojošus grozījumus pēc būtības:
 - 3.1. tiek precizēts Līguma priekšmets, to attiecinot arī uz apstiprinātajiem Detālplānojuma grozījumu risinājumiem;
 - 3.2. tiek ietvertas prasības Detālplānojuma risinājumos, ņemot vērā nacionālo interešu objektu izbūves ietvaros saskaņoto būvprojektu risinājumus;
 - 3.3. tiek precizēts nosacījums par Detālplānojuma risinājumu integrēšanu jaunajā teritorijas plānojumā, ievērojot Detālplānojuma īstenošanas nosacījumus teritorijas plānojuma izstrādei un iepriekš jau saskaņotās izmaiņas teritorijas atļautajai izmantošanai.
4. Detālplānojuma grozījumu īstenošana uzsākama ne ātrāk kā pēc detālplānojuma grozījumu spēkā stāšanās.
5. Uzdot Mārupes novada pašvaldības izpilddirektora vietniecei attīstības un vides jautājumos slēgt ar nekustamā īpašuma “Starptautiskā lidosta "Rīga"", kadastra Nr.80760020007, "Lidosta "Rīga" 10/1", Lidosta "Rīga", Mārupes pagasts, Mārupes novads, īpašnieku vienošanos Nr.1 pie Administratīvā līguma par detālplānojuma īstenošanu saskaņā ar šī lēmuma 1.pielikumu.
6. Uzdot Mārupes novada pašvaldības Attīstības un plānošanas pārvaldei:
 - 6.1. Pieņemto lēmumu piecu darba dienu laikā pēc tā spēkā stāšanās ievietot Teritorijas attīstības plānošanas informācijas sistēmā (TAPIS), tai skaitā nosūtīt izsludināšanai oficiālajā izdevumā “Latvijas Vēstnesis”, izmantojot teritorijas attīstības plānošanas informācijas sistēmu, pašvaldības oficiālajā tīmekļvietnē www.marupe.lv un nodrošināt informācijas pieejamību Mārupes novada domes informatīvajā izdevumā “Mārupes Vēstis”.
 - 6.2. Nodrošināt Mārupes novada tīmekļa vietnē saiti uz apstiprināto detālplānojuma grozījumu redakciju Ģeoportālā un saiti uz oficiālo publikāciju oficiālajā izdevumā “Latvijas Vēstnesis”.

7. Mārupes novada pašvaldības Centrālās pārvaldes Personāla un dokumentu pārvaldības nodaļai pieņemto lēmumu nosūtīt teritorijas īpašniekam un Detālplānojuma grozījumu Izstrādātājam uz iesniegumā norādīto elektroniskā pasta adresi.

*Detālplānojums stājas spēkā pēc tā publicēšanas oficiālajā izdevumā „Latvijas Vēstnesis”.
Saskaņā ar Administratīvā procesa likuma 70. panta pirmo daļu, 76. panta pirmo un otro daļu, 79. panta pirmo daļu, 188. panta otro daļu un 189. panta pirmo daļu detālplānojumu var pārsūdzēt viena mēneša laikā, kad ir publicēts paziņojums par detālplānojuma apstiprināšanu, pieteikumu iesniedzot Administratīvās rajona tiesas attiecīgajā tiesu namā pēc pieteicēja adreses [fiziskā persona – pēc deklarētās dzīvesvietas adreses, papildu adreses (Dzīvesvietas deklarēšanas likuma izpratnē) vai nekustamā īpašuma atrašanās vietas, juridiskā persona – pēc juridiskās adreses].*

Pašvaldības domes priekšsēdētājs

/paraksts/

Andrejs Ence

*Sagatavoja Attīstības un plānošanas pārvaldes
vadītāja vietniece D. Žigure*

*Lēmumā norādītie normatīvie akti ir spēkā
un attiecināmi uz lēmumā minēto gadījumu.
Centrālās pārvaldes Juridiskās nodaļas
vadītāja N. Zālīte*

**Vienošanās Nr.1
par grozījumiem 2013.gada 9.jūlija Administratīvajā līgumā
par nekustamā īpašuma “Starptautiskā lidosta “Rīga”” teritorijas austrumu daļas
detālplānojuma īstenošanas kārtību**

(saskaņots projekts)

Mārupē,

*Līguma parakstīšanas datums ir pēdējā
pievienotā droša elektroniskā paraksta un
tā laika zīmoga pievienošanas datums*

Mārupes novada pašvaldība, reģistrācijas Nr. 90000012827, juridiskā adrese: Daugavas iela 29, Mārupe, Mārupes novads, LV-2167 (turpmāk – **Pašvaldība**), kuru saskaņā ar Mārupes novada pašvaldības nolikumu pārstāv tās izpilddirektora vietniece attīstības un vides jautājumos Ilze Krēmere, no vienas puses, un nekustamā īpašuma “Starptautiskā lidosta “Rīga””, “Lidosta “Rīga” 10/1”, Lidosta “Rīga”, Mārupes pagasts, Mārupes novads, kadastra Nr.80760020007, īpašnieks **Valsts akciju sabiedrība „STARPTAUTISKĀ LIDOSTA “RĪGA”**”, reģistrācijas Nr.40003028055, tās valdes priekšsēdētājas L.O. un valdes locekļa A.S. personā, kuri rīkojas uz valdes pilnvarojuma pamata (valdes 2022.gada 12.septembra lēmums Nr.1, protokols Nr.56), (turpmāk – **Detālplānojuma īstenotājs**), no otras puses, turpmāk visi kopā - Līdzēji,

pamatojoties uz Valsts pārvaldes iekārtas likuma 80.panta pirmās daļas 2.punktu, Teritorijas attīstības plānošanas likuma 31.panta pirmo un otro daļu, un 2013.gada 9.jūlija Administratīvajā līguma par nekustamā īpašuma “Starptautiskā lidosta “Rīga”” teritorijas austrumu daļas detālplānojuma īstenošanas kārtību (turpmāk – Līgums) 4.2.punktu, un

ņemot vērā Mārupes novada pašvaldības domes 2024.gada __janvāra lēmumu Nr.__ Par nekustamā īpašuma “Starptautiskā lidosta “Rīga”” teritorijas austrumu daļas detālplānojuma grozījumu (turpmāk – Detālplānojuma grozījumi) apstiprināšanu,

vienojas par sekojošiem grozījumiem nekustamā īpašuma “Starptautiskā lidosta “Rīga”” teritorijas austrumu daļas detālplānojuma (turpmāk – Detālplānojums) realizācijas kārtībā:

1. Izteikt Līguma 1.1.apakšpunktu šādā redakcijā:
“1.1. Līdzēji vienojas par Detālplānojuma īstenošanas kārtību, kā arī par prasībām attiecībā uz Detālplānojuma teritorijas un publiskās infrastruktūras apsaimniekošanu, izbūves kārtām un to secību, tai skaitā ievērojot ar Detālplānojuma grozījumiem noteiktās prasības apbūvei un tās realizācijas kārtībai grozījumu teritorijā;”.
2. Svītrot Līguma 2.1.1.apakšpunktu.
3. Izteikt Līguma 2.1.3.apakšpunktu šādā redakcijā:
“2.1.3. īstenot Detālplānojumu saskaņā ar Detālplānojuma un tā grozījumu teritorijas izmantošanas un apbūves noteikumiem un grafisko daļu atbilstoši Detālplānojuma funkcionālā zonējuma konsolidētajai redakcijai.”.

4. Izteikt Līguma 2.2.1.apakšpunktu šādā redakcijā:
“2.2.1. veikt Detālplānojuma teritorijā zemes vienību apvienošanu, sadali vai robežu pārkārtošanu normatīvajos aktos noteiktajā kārtībā.”.
5. Izteikt Līguma 2.3.2.apakšpunktu šādā redakcijā:
“2.3.2. izstrādājot jaunu teritorijas plānojumu, iekļaut tajā Detālplānojumā paredzētos risinājumus un teritorijas izmantošanas un apbūves noteikumus, ja uz jauna teritorijas plānojuma izstrādes brīdi ir tikusi uzsākta Detālplānojuma īstenošana saskaņā ar šī Līguma noteikumiem, ciktāl Teritorijas plānojuma izstrādes procesā nav saskaņotas paredzētās izmantošanas un infrastruktūras risinājumu izmaiņas. Pēc saskaņoto risinājumu integrēšanas jaunajā teritorijas plānojumā, nepieciešamības gadījumā lemt par Detālplānojuma atzīšanu par spēku zaudējušu;”.
6. Papildināt Līgumu ar 2.5. un 2.6.apakšpunktu šādā redakcijā:
“2.5. Detālplānojuma un Detālplānojuma grozījumu īstenošanas procesā Līdzējiem ir saistoši nacionālo interešu objektu izbūves ietvaros saskaņoto būvprojektu risinājumi;
2.6. Detālplānojuma teritorijas un publiskas infrastruktūras apsaimniekošanu nodrošina tās īpašnieks.”.
7. Papildināt Līgumu ar 3.2.apakšpunktu šādā redakcijā:
“3.2. Līgums nekavējoties zaudē spēku, ja Detālplānojums tiek atcelts vai atzīts par spēku zaudējušu.”.

Vienošanās stājas spēkā no tās abpusējas parakstīšanas brīža.

Vienošanās ir izstrādāta un noformēta uz 2 (divām) lapaspusēm un parakstīta elektroniski.

Vienošanās ir Līguma neatņemama sastāvdaļa.

Pašvaldība:

Mārupes novada pašvaldība
reģistrācijas Nr. 90000012827,
juridiskā adrese: Daugavas iela 29,
Mārupe, Mārupes novads, LV-2167

(paraksts*)

Izpilddirektora vietniece attīstības un
vides jautājumos Ilze Krēmere

Līdzēji

Detālplānojuma īstenotājs:

VAS „Starptautiskā lidosta ”Rīga””
Reģ. Nr. 40003028055
PVN reģ. Nr. LV40003028055
Juridiskā adrese: “Lidosta “Rīga” 10/1”, Lidosta
“Rīga”, Mārupes pag., Mārupes nov., LV-1053

(paraksts*)

Valdes priekšsēdētāja L.O.

(paraksts*)

Valdes loceklis
A.S. _____



MĀRUPES NOVADA PAŠVALDĪBAS DOME

Daugavas iela 29, Mārupe, Mārupes novads, LV-2167
67934695 / marupe@marupe.lv / www.marupe.lv

DOMES SĒDES PROTOKOLA Nr.3 PIELIKUMS

2024.gada 31.janvāris

LĒMUMS Nr. 35

Par detālplānojuma izstrādes uzsākšanu nekustamā īpašuma "Kakari" kadastra Nr. 8048 001 0030, Mežārēs, Babītes pagastā, Mārupes novadā, teritorijai

Mārupes novada pašvaldības dome, izskatot nekustamā īpašuma "Kakari" kadastra Nr. 8048 001 0030, Mežārēs, Babītes pagastā, Mārupes novadā, īpašnieces M.J. iesniegumu (reģistrēts Mārupes novada pašvaldībā 2024.gada 15.janvārī ar Nr.1/2.1-2/25), kurā lūgts pieņemt lēmumu par detālplānojuma izstrādes uzsākšanu un darba uzdevuma izdošanu, ar mērķi veikt nekustamā īpašuma sadalīšanu apbūves īstenošanai saskaņā ar teritorijas plānojumu, konstatē:

1. Nekustamais īpašums "Kakari" kadastra Nr. 8048 001 0030, Mežārēs, Babītes pagasts, Mārupes novads, reģistrēts Babītes pagasta zemesgrāmatas nodalījumā Nr. 400 un īpašuma tiesības uz to nostiprinātas M.J. Īpašums sastāv no zemes vienības ar kadastra apzīmējumu 8048 001 0030, ar kopējo platību 2,0500 ha (turpmāk – Zemes vienība) un ēkām ar kadastra apzīmējumiem 8048 001 0030 003, 8048 001 0030 004, 8048 001 0030 006, 8048 001 0030 007, 8048 001 0030 009, 8048 001 0030 010.

2. Saskaņā ar Nekustamā īpašuma valsts kadastra informācijas kartogrāfiskajiem datiem uz zemes vienības ar kadastra apzīmējumu 8048 001 0030 atrodas servitūta ceļš ar Nr. 7315030100003 Ceļa servitūts ir reģistrēti arī atzīmes veidā Babītes pagasta zemesgrāmatas nodalījumā Nr.400.

3. Saskaņā ar spēkā esošā Babītes novada (šobrīd Babītes pagasta un Salas pagasta) teritorijas plānojuma, kas apstiprināts ar 2020.gada 22.janvāra saistošajiem noteikumiem Nr.1 funkcionālā zonējuma karti, Zemes vienība atrodas Mežāres ciema teritorijā funkcionālajā zonā Savrupmāju apbūves teritorijā (DzS). Zemes vienības daļai papildus noteikti aprobežojumi: 5 km rādiuss ap lidlauka "Rīga" slietņiem (TIN17) un Plūdu riska teritorija aizsargdambju avārijas gadījumā (1% applūduma varbūtība) (TIN11).

4. Zemes vienībai piekļuve nodrošināta no pašvaldības V-20-Kleistu ceļš-Vārnukroga ceļš C-57, zemes vienības kadastra apzīmējums 8048 004 0499.

5. Ar Babītes novada pašvaldības domes 2020.gada 2.aprīļa lēmumu Nr.13 (protokols Nr.5) apstiprināts Darba uzdevums Nr.01-2020 detālplānojuma izstrādei nekustamā īpašuma "Kakari" zemes vienībai ar kadastra apzīmējumu 8048 001 0030, Mēžārēs, Babītes pagastā, kura derīguma termiņš ir 2 gadi un tas ir beidzies 2022.gada 2.aprīlī, kā arī darba uzdevums ir izdots saskaņā ar Babītes pagasta teritorijas plānojuma 2008.-2019.gadam un Salas pagasta teritorijas plānojuma 2005.-2017.gadam, kurš ir zaudējis spēku.

6. Ņemot vērā, ka mainījušies tiesiskie apstākļi, uz kuru pamata ir izdots darba uzdevums, pašvaldība nevar pieņemt lēmumu par darba uzdevuma derīguma termiņa pagarināšanu, līdz ar to darba uzdevums ir atcelams.

7. Saskaņā ar Teritorijas attīstības plānošanas likuma 28.panta trešo daļu, detālplānojumu izstrādā pirms jaunas būvniecības uzsākšanas vai zemes vienību sadalīšanas, ja tas rada nepieciešamību pēc kompleksiem risinājumiem un, ja normatīvajos aktos nav noteikts citādi. Saskaņā ar Ministra kabineta 2014.gada 14.oktobra noteikumu Nr. 628 „Noteikumi par pašvaldību teritorijas attīstības plānošanas dokumentiem” 39.2.punktu, detālplānojumu izstrādā, ja plānota jaunu zemes vienību izveide un piekļuves nodrošināšanai jaunizveidotajām zemes vienībām nepieciešams izveidot jaunas ielas vai pašvaldību ceļus.

Ievērojot minēto, un pie apstākļiem, ka nekustamā īpašuma “Kakari”, kadastra Nr.8048 001 0030, Mežārēs, Babītes pagastā, Mārupes novadā īpašniece ir ierosinājis detālplānojuma izstrādes uzsākšanu un sadales īstenošanai ir nepieciešams veidot jaunu ielu, pamatojoties uz Teritorijas attīstības plānošanas likuma 28.panta pirmo, trešo daļu un ceturto daļu un Ministra kabineta 2014.gada 14.oktobra noteikumu Nr. 628 “Noteikumi par pašvaldību teritorijas attīstības plānošanas dokumentiem” 39.2., 98., un 132. punktu, kā arī, ņemot vērā Attīstības un vides jautājumu komitejas 2024.gada 24.janvāra atzinumu pieņemot iesniegto lēmuma projektu “*Par detālplānojuma izstrādes uzsākšanu nekustamā īpašuma “Kakari” kadastra Nr. 8048 001 0030, Mežārēs, Babītes pagastā, Mārupes novadā, teritorijai*”, atklāti balsojot ar 18 balsīm „par” (*Andrejs Ence, Valdis Kārklīšs, Mārtiņš Bojārs, Ilze Bērziņa, Jānis Kazaks, Jānis Lagzdkalns, Normunds Orleāns, Guntis Ruskis, Ira Dūduma, Aivars Osītis, Oļegs Sorokins, Līga Kadīge, Uģis Šteinbergs, Dace Štrodaha, Gatis Vācietis, Jānis Lībietis, Ivars Punculis, Nikolajs Antipenko*) , „pret” nav, „atturas” nav, **Andris Puide balsojumā nepiedalās, Mārupes novada pašvaldības dome nolemj:**

1. Izbeigt detālplānojuma izstrādi nekustamajā īpašumā nekustamā īpašuma “Kakari” kadastra Nr. 8048 001 0030, Mežārēs, Babītes pagastā, Mārupes novadā, kas uzsākta ar Babītes novada domes 2020.gada 2.aprīļa lēmumu Nr.13 (protokols Nr.5) un atcelt ar šo lēmumu apstiprināto detālplānojuma izstrādes darba uzdevumu Nr.01-2020.
2. Atzīt par spēku zaudējušu 2020.gada 25.maijā noslēgto Līgumu Nr. 3-7.2/02.04.2020.-5.13. par detālplānojuma izstrādi un finansēšanu.
3. Uzsākt detālplānojuma izstrādi nekustamā īpašuma “Kakari” kadastra Nr. 8048 001 0030, Mežārēs, Babītes pagastā, Mārupes novadā, teritorijai.
4. Apstiprināt detālplānojuma izstrādes darba uzdevumu Nr. 28/2-8/3-2024 un noteikt detālplānojuma robežas atbilstoši nekustamā īpašuma “Kakari”, kadastra Nr.8 048 001 0030, zemes vienības ar kadastra apzīmējumu 8048 001 0030, Mežārēs, Babītes pagastā, Mārupes novadā, teritorijai 2,0500 ha platībā.
5. Par detālplānojuma izstrādes vadītāju apstiprināt Mārupes novada pašvaldības Attīstības un plānošanas pārvaldes Teritorijas plānotāju Svetlanu Buraku.
6. Mārupes novada pašvaldības izpilddirektora vietniecei attīstības un vides jautājumos slēgt līgumu par detālplānojuma izstrādi un finansēšanu ar nekustamā īpašuma “Kakari”, kadastra Nr.8048 001 0030, Mežārēs, Babītes pagastā, Mārupes novadā, īpašnieci, saskaņā ar pielikumu.
7. Uzdot Mārupes novada pašvaldības Attīstības un plānošanas pārvaldes teritorijas plānotājam paziņojumu un pieņemto lēmumu ievietot Mārupes novada pašvaldības tīmekļa vietnē www.marupe.lv, Teritorijas attīstības plānošanas informācijas sistēmā un Mārupes novada pašvaldības informatīvajā izdevumā “Mārupes vēstis”.
8. Uzdot Mārupes novada pašvaldības Centrālās pārvaldes Personāla un dokumentu pārvaldības nodaļai pieņemto lēmumu nosūtīt detālplānojuma ierosinātajam.

Pašvaldības domes priekšsēdētājs

/paraksts/

Andrejs Ence

*Sagatavoja Attīstības un plānošanas pārvaldes
Teritorijas plānotāja S. Buraka*

*Lēmumprojektā norādītie normatīvie akti ir spēkā
un attiecināmi uz lēmumprojektā minēto gadījumu.
Juridiskās nodaļas vadītāja N. Zālīte*

DARBA UZDEVUMS Nr. 28/2-8/3-2024

**detālplānojuma izstrādei nekustamā īpašuma “Kakari” kadastra Nr. 8048 001 0030,
Mežārēs, Babītes pagastā, Mārupes novadā, teritorijai**

1. Detālplānojuma izstrādes mērķis un pamatojums:

Detālplānojuma izstrādes teritorija – nekustamā īpašuma “Kakari” kadastra Nr. 8048 001 0030 zemes vienības ar kadastra apzīmējumu 8048 001 0030, Mežārēs, Babītes pagastā, Mārupes novadā, teritorija, kuru ietver:

- robeža ar nekustamo īpašumu: Madaru iela 19, zemes vienības kadastra apzīmējums 8048 001 0401, kurā ir nodibināts ceļa servitūts 0,0216 ha platībā par labu nekustamam īpašumam Madaru iela, kas reģistrēts Babītes pagasta zemesgrāmatas nodalījums Nr. 100000132727;
- robežojas ar nekustamajiem īpašumiem: Puķulejas iela 2 zemes vienības kadastra apzīmējums 8048 004 0499, Puķulejas iela 4 zemes vienības kadastra apzīmējums 8048 001 1011, Puķulejas iela 6 zemes vienības kadastra apzīmējums 8048 001 1010, Puķulejas iela 8 zemes vienības kadastra apzīmējums 8048 001 1009, Puķulejas iela 10 zemes vienības kadastra apzīmējums 8048 001 1008, Puķulejas iela 14 zemes vienības kadastra apzīmējums 8048 001 1006, Puķulejas iela 16 zemes vienības kadastra apzīmējums 8048 001 1005, Puķulejas iela 24 zemes vienības kadastra apzīmējums 8048 001 1001, Puķulejas iela 23 zemes vienības kadastra apzīmējums 8048 001 1000;
- robeža pa susinātājgrāvi (kods 4114:139) ar nekustamajiem īpašumiem: “Ielejas”, zemes vienības kadastra apzīmējums 8048 001 0054, “Rozītes” zemes vienības kadastra apzīmējums 8048 001 0052, Ošu iela 22, zemes vienības kadastra apzīmējums 8048 001 0185, Ošu iela 23, zemes vienības kadastra apzīmējums 8048 001 0186, Ošu iela 23, zemes vienības kadastra apzīmējums 8048 001 0187;
- robeža ar juridiskai personai piederošu Puķulejas ielu zemes vienības kadastra apzīmējums 8048 001 1013;
- robeža ar pašvaldības V-20-Kleistu ceļš-Vārnukroga ceļš C-57, zemes vienības kadastra apzīmējums 8048 004 0499;
- Piekļuve detālplānojuma teritorijai nodrošināta no pašvaldības V-20-Kleistu ceļš-Vārnukroga ceļš C-57, zemes vienības kadastra apzīmējums 8048 004 0499.

Detālplānojuma teritorija attēlota darba uzdevuma pielikumā.

Detālplānojuma izstrādes mērķis - veikt īpašuma sadali savrupmāju būvniecības attīstībai, veidot vienotu ielu tīklu detālplānojuma teritorijā un tai piegulošajos īpašumos, noteikt ielas sarkanās līnijas, detalizēt teritorijas izmantošanas un apbūves noteikumus.

Detālplānojuma izstrādes pamatojums – nekustamā īpašuma “Kakari”, kadastra Nr. 8048 001 0030, zemes vienībai ar kadastra apzīmējumu 8048 001 0030, Mežārēs, Babītes pagastā, Mārupes novadā, detālplānojuma izstrāde tiek veikta, lai sadalītu īpašumu apbūves zemes vienībās, veidojot vienotu ielu tīklu. Detālplānojuma izstrādi attīstības iecerei paredz Teritorijas attīstības plānošanas likuma 28. panta trešā daļa, kas nosaka, ka detālplānojumu izstrādā pirms jaunas būvniecības uzsākšanas vai zemes vienību sadalīšanas, ja tas rada nepieciešamību pēc kompleksiem risinājumiem un, ja normatīvajos aktos nav noteikts citādi, kā arī Ministru kabineta 2014. gada 14. oktobra noteikumu Nr. 628 „Noteikumi par pašvaldību teritorijas attīstības plānošanas dokumentiem” 39.2 punkts, kas nosaka, ka detālplānojumu izstrādā, ja plānota jaunu zemes

vienību izveide un piekļuves nodrošināšanai jaunizveidotajām zemes vienībām nepieciešams izveidot jaunas ielas vai pašvaldību ceļus.

Detālplānojums izstrādājams saskaņā ar:

- 2020.gada 22. janvārī apstiprināto Babītes novada (šobrīd Babītes pagasta un salas pagasta) teritorijas plānojumu (saistošie noteikumi Nr.1);
- Teritorijas attīstības plānošanas likumu;
- Ministra kabineta 2014.gada 14.oktobra noteikumiem Nr.628 „Noteikumi par pašvaldību teritorijas attīstības plānošanas dokumentiem”;
- Ministra kabineta 2013.gada 30.aprīļa noteikumiem Nr.240 „Vispārīgie teritorijas plānošanas, izmantošanas un apbūves noteikumi”;
- Ministru kabineta 2014.gada 8.jūlija noteikumiem Nr.392 „Teritorijas attīstības plānošanas informācijas sistēmas noteikumi”;
- Ministru kabineta 2018. gada 4. septembra noteikumiem Nr. 558 "Dokumentu izstrādāšanas un noformēšanas kārtība"
- citiem spēkā esošajiem normatīvajiem aktiem un Mārupes novadā izstrādātajiem attīstības plānošanas dokumentiem, tai skaitā ievērojot:
 - detālplānojums nekustamajam īpašumam „Puķulejas”, (apstiprināts ar Babītes novada pašvaldības domes 25.04.2018. lēmumu Nr.13 (protokols Nr.4), pieejams www.geolatvija.lv, saite: https://geolatvija.lv/geo/tapis#document_11532);
 - detālplānojums nekustamajam īpašumam „Rozītes”, (apstiprināts ar Babītes novada domes 26.08.2009. saistošiem noteikumiem Nr.6 pieejams www.geolatvija.lv, saite: https://geolatvija.lv/geo/tapis#document_10307);
 - detālplānojums nekustamajiem īpašumiem “Kakari” un “Ielejas”, (apstiprināts ar Babītes novada domes 23.09.2009. saistošiem noteikumiem Nr.33, pieejams www.geolatvija.lv, saite: https://geolatvija.lv/geo/tapis#document_10346).
-

Nepieciešamie dati un dokumenti detālplānojuma izstrādes nodrošināšanai:

- Mārupes novada pašvaldības domes lēmums par detālplānojuma izstrādes uzsākšanu un nodošanu publiskajai apspriešanai;
- Darba uzdevums detālplānojuma izstrādāšanai;
- Līgums par detālplānojuma izstrādi un finansēšanu;
- Darba uzdevumā minēto un Teritorijas attīstības plānošanas informācijas sistēmā (Turpmāk - TAPIS) pieteikto institūciju izsniegtie nosacījumi, kas attiecas uz plānojamo teritoriju, kā arī šo institūciju atzinumi;
- Topogrāfiskais materiāls ar noteiktību M1: 500, ne vecāks par 1 gadu, kas saskaņots SIA „Mērniecības datu centrs”.

2. Detālplānojuma izstrādes uzdevumi:

- 2.1. Izstrādāt risinājumus nekustamā īpašuma sadalīšanai apbūves zemes īpašumos, nosakot detalizētus izmantošanas un apbūves noteikumus detālplānojuma teritorijā katrai zemes vienībai, nodrošinot to atbilstību teritorijas izmantošanas un apbūves nosacījumu prasībām un citu normatīvo aktu prasībām.
- 2.2. Izvērtēt publiskās apbūves īstenošanas (vietējas nozīmes tirdzniecības vai pakalpojumu objekti, sociālie vai veselības pakalpojumi u.c.) lietderību un noteikt konkrētas prasības pakalpojumu objektiem, ja tādi tiek paredzēti.
- 2.3. Izstrādāt perspektīvos transporta infrastruktūras risinājumus, lai nodrošinātu vienotu transporta tīklu teritorijā un sasaisti ar apkārtējām teritorijām, noteikt ielu kategorijas.
- 2.4. Norādīt meliorācijas risinājumus, ja tādi nepieciešami.

- 2.5. Izstrādāt ar blakus īpašumiem saistītu visu nepieciešamo inženierkomunikāciju nodrošinājuma shēmas, ugunsdrošības risinājumu, un paredzēt lietus ūdens novadišanas risinājumus, raksturojot to novadišanas vietu.
- 2.6. Noteikt ielu sarkanās līnijas, meliorācijas novadgrāvju aizsargjoslas un citus aprūtinājumus.
- 2.7. Pirms pilna detālplānojuma projekta izstrādes, detālplānojuma teritorijas attīstības priekšlikuma skici un plānotās atļautās izmantošanas aprakstu (Detālplānojuma risinājuma priekšlikums) iesniegt izvērtēšanai detālplānojuma Izstrādes vadītājam.
- 2.8. Izstrādāt detālplānojuma projekta redakcijas atbilstoši pašvaldības domes pieņemtajiem lēmumiem, publiskās apspriešanas rezultātiem un institūciju atzinumiem.
- 2.9. Sagatavot pārskatu par detālplānojuma izstrādes procesu. Pārskatu par detālplānojuma izstrādes procesu sagatavot katrā no detālplānojuma izstrādes posmiem atbilstoši faktiski notikušajām darbībām.
- 2.10. Veikt sabiedrības līdzdalības nodrošināšanas pasākumus, tai skaitā izskatīt privātpersonu iesniegumus un organizēt sabiedriskās apspriedes un citas darba gaitā nepieciešamās sanāksmes. Uzdevuma ietvaros, Detālplānojuma Izstrādātājs nodrošina arī apspriešanas informatīvo materiālu sagatavošanu, sanāksmju protokolēšanu, apkopo to rezultātus un atbilstoši precizē detālplānojumu.
- 2.11. Pieprasīt no institūcijām nosacījumus un atzinumus, un atbilstoši precizēt detālplānojumu.
- 2.12. Pirms lēmuma pieņemšanas par detālplānojuma apstiprināšanu, iesniegt saskaņošanai detālplānojuma projekta galīgās redakcijas grafisko materiālu digitālā veidā Mārupes novada pašvaldības datu bāzes uzturētājam SIA „Mērniecības datu centrs”, saņemot atbilstošu saskaņojumu uz detālplānojuma grafiskās daļas.

3. Īpašie nosacījumi detālplānojuma izstrādē:

- 3.1. Teritorijas atļautā izmantošana jāparedz atbilstoša 2020.gada 22. janvārī apstiprinātā Babītes novada teritorijas plānojuma (saistošie noteikumi Nr.1) nosacījumiem funkcionālajā zonā **Savrupmāju apbūves teritorijā (DzS)** un teritorijās ar īpašiem noteikumiem - 5 km rādiuss ap lidlauka "Rīga" sliekšņiem (TIN17), Plūdu riska teritorija aizsargdambju avārijas gadījumā (1% applūduma varbūtība) (TIN11) nosacījumiem.
- 3.2. Detālplānojuma teritorijā paredzēt centralizēto ūdensapgādes un kanalizācijas sistēmu (tīklu, iekārtu u.c. ūdenssaimniecības infrastruktūras objektu) izbūvi, ar tehniski ekonomisko pamatojumu (kas pievienojams detālplānojuma dokumentācijai) pamatojot ūdens ieguves, sagatavošanas un notekūdeņu attīrīšanas risinājumu izvēli un to piemērošanas termiņu, un pagaidu risinājumu izmantošanas nosacījumus (ja tiek paredzēti), izvērtējumā ietverot vides kvalitātes nodrošināšanu un sistēmu apsaimniekošanas prasību ievērošanas iespējas.
- 3.3. Piekļuves nodrošināšanai jaunveidojamām zemes vienībām, paredzēt vismaz D vai E kategorijas caurbraucamu iekšējo ielu ar minimālo ielu sarkano līniju platumu 12 m.
- 3.4. Izvērtēt perspektīvo savienojumu ar Madaru ielu (kura ir nodibināta arī uz zemes vienības ar kadastra apzīmējumu 8048 001 0401), nodrošinot vismaz gājēju savienojumu, sarkanās līnijas ne mazāk kā 6m.
- 3.5. Detālplānojuma teritorijā veidot caurbraucamu ielu, kas savieno nekustamo īpašumu "Kakari" ar Puķulejas ielu, zemes vienība ar kadastra apzīmējumu 8048 001 1013Izvairīties no strupceļa risinājumiem, tos veidot ne vairāk kā uz diviem jaunveidojamiem īpašumiem ar minimālo sarkano līniju platumu 12 m, apgriešanās laukuma brauktuves platums ne mazāks kā 12m*12m.

4. Publiskā apspriešana un informēšana:

- 4.1. Detālplānojuma izstrādes gaitā paredzētie sabiedrības līdzdalības pasākumi:
- Priekšlikumu iesniegšana uzsākot detālplānojuma izstrādi, kas ilgst ne mazāk kā 4 nedēļas;

- Publiskā apspriešana par detālplānojuma projektu (un precizēto redakciju, ja tāda tiek izstrādāta), kas ilgst ne mazāk kā 4 nedēļas 1.redakcijai un ne mazāku par 3 nedēļām pilnveidotajām redakcijām (ietverot, priekšlikumu iesniegšanu, sabiedrisko apspriedi, nodrošināta iespēja iepazīties ar detālplānojuma redakciju pašvaldības tīmekļa vietnē www.marupe.lv un TAPIS sistēmā);
- Informatīvās planšetes publiskās apspriešanas gaitā:
 - iesniedzamas pašvaldībai ne vēlāk kā 1 nedēļu pirms publiskās apspriešanas uzsākšanas;
 - planšetes izmērs ~A2-A1, vai pēc nepieciešamības, lai nodrošinātu optimālu informācijas uztveramību;
 - ietvertā informācija: paziņojums par detālplānojuma publisko apspriešanu un būtiskākā vizuālā, grafiskā un teksta informācija par detālplānojuma risinājumu, tai skaitā atļautā izmantošana, satiksmes infrastruktūra un inženierkomunikācijas.

4.2. Paziņojumi, kas nosūtāmi nekustamo īpašumu īpašniekiem un publicējami TAPIS sistēmā, vietējā laikrakstā „Mārupes Vēstis” un Mārupes novada tīmekļa vietnē www.marupe.lv.

4.2.1. Par detālplānojuma izstrādes uzsākšanu un privātpersonu priekšlikumu iesniegšanu;

4.2.2. Par detālplānojuma redakcijas publisko apspriešanu;

4.2.3. Paziņojums par detālplānojuma apstiprināšanu:

- Izdevumā „Latvijas Vēstnesis”, pašvaldības vietējā informatīvajā izdevumā „Mārupes Vēstis”, Mārupes novada pašvaldības tīmekļa vietnē www.marupe.lv un TAPIS sistēmā;
- Paziņojums detālplānojuma ierosinātajam un teritorijā ietilpstošo nekustamo īpašumu īpašniekiem Administratīvā procesa kārtībā.

5. Projekta sastāvs:

5.1. *Paskaidrojuma raksts.*

- teritorijas pašreizējās izmantošanas apraksts un attīstības nosacījumi;
- detālplānojuma izstrādes pamatojums;
- transporta sistēmas analīze un risinājumi;
- detālplānojuma risinājumu apraksts sasaistīti ar blakus teritoriju izmantošanu un plānoto ceļu tīklu, ietverot apstiprināto detālplānojumu risinājumu analīzi
- pasākumus piekļuves nodrošināšanai un pievienojumi pie pašvaldības ceļa;
- hidroloģisko un melioratīvo apstākļu raksturojums, tai skaitā atbilstība meliorācijas kadastra informācijai, ja nepieciešams;
- pasākumi teritorijas apbūves inženiertehniskajai sagatavošanai;
- teritorijas labiekārtojuma un publiskās ārtelpas izmantošanas risinājumi un tās apsaimniekošana;
- vides ietekmju mazināšanas pasākumu apraksts;
- transporta plūsmas izpētes secinājumi;
- publiskās apbūves teritoriju risinājumi, pakalpojumu nodrošinājums;
- ziņojums par detālplānojuma atbilstību vietējās pašvaldības teritorijas plānojuma prasībām.

5.2. *Grafiskā daļa:*

5.2.1. Esošā teritorijas izmantošana:

- zemes īpašumu robežas ar zemes kadastra numuru;
- teritorijas esoša izmantošana un zemes lietošanas veids;
- sarkanās līnijas, aizsargjoslas, ceļa servitūti, citi apgrūtinājumi;
- inženierkomunikāciju tīkli,
- meliorācijas (ja nepieciešams) un lietus ūdeņu novadīšanas sistēmas;
- ceļi;
- apbūve;

- citi objekti

5.2.2. Plānotā teritorijas izmantošana:

- īpašumu robežas (plānotās zemes vienības robežas, paredzot piekļūšanas iespējas pie katras);
- funkcionālā zona vai apakšzona katrai zemes vienībai;
- priekšlikums zemes lietošanas mērķim katrai zemes vienībai;
- satiksmes infrastruktūras un inženierkomunikāciju shēmas, ielu šķērsprofili, shematiskus ielu un ceļu profilus;
- ielas sarkanās līnijas, būvlandes, apbūves līnijas;
- apgrūtinātās teritorijas, aizsargjoslas (objekti un teritorijas, kam tās nosaka), servitūti;
- pašvaldības kompetencē esošās apgrūtinātās teritorijas;
- aizsargjoslu un apgrūtinājumu saraksts katram zemesgabalam ar apgrūtinājumu klasifikācijas kodiem;
- plānotās apbūves shēma, ieteicamais izvietojums;
- publiskās ārtelpas teritorijas, ja tādas paredzētas;
- meliorācijas sistēmas pārkārtošanas plāns (ja attiecināms)
- lietusūdeņu novadīšanas risinājumi;
- adresācijas priekšlikumi;
- zemes ierīcības darbu plāns, norādot arī kadastra apzīmējuma numurus plānotajām zemes vienībām;
- to nekustamo īpašumu, kurus tieši ietekmē detālplānojuma risinājumi, īpašnieku saskaņojums uz grafiskās daļas.

5.3. *Teritorijas izmantošanas un apbūves nosacījumi:*

Ietverami detalizēti teritorijas izmantošanas nosacījumi, apbūves parametri un aprobežojumi katrai zemes vienībai, tai skaitā institūciju nosacījumos pieprasītie:

- nosacījumi papildizmantošanas piemērošanai (ja paredzēta);
- prasības ielu un piebrauktuvju izbūvei;
- vides pieejamības nosacījumi;
- publiskās ārtelpas labiekārtojuma nosacījumi, ja tāda paredzēta;
- apbūves teritoriju labiekārtojuma nosacījumi;
- prasības inženiertehniskajam nodrošinājumam;
- prasības ugunsdzēsības prasību ievērošanai;
- nosacījumi apbūves arhitektoniskajam risinājumam;
- prasības būvju izvietojumam, autostāvvietām, funkcionāli saistītajam inženiertehniskajam nodrošinājumam un labiekārtojumam, ja tiek paredzēti papildizmantošanas veidi;
- citi nosacījumi atbilstoši detālplānojuma risinājumam.

5.4. *Detālplānojuma realizācijas kārtība.*

Plānojamās teritorijas juridisko īpašnieku apstiprināts detālplānojuma apbūves realizācijas plāns, kurā jānorāda:

- Teritorijas inženiertehniskās sagatavošanas darbi un to secība;
- detālplānojumā paredzēto inženierkomunikāciju, satiksmes infrastruktūras un apbūves būvniecības kārtas un to secība;
- ūdensapgādes un kanalizācijas risinājumu izbūves nosacījumi, centralizēto risinājumu īstenošanas termiņi un prasības pagaidu risinājumiem;
- labiekārtotās ārtelpas teritorijas izveides un apsaimniekošanas nosacījumi;
- finansētājs;
- uzbūvēto inženierkomunikāciju, ceļu un citas publiskās infrastruktūras apsaimniekotājs;
- detālplānojuma realizācijas termiņi.

5.5. Administratīvā līguma par detālplānojuma īstenošanu projekts.

Īpašie nosacījumi administratīvajam līgumam:

- sagatavojams atbilstoši saskaņotajai detālplānojuma realizācijas kārtībai;
- jāparedz teritorijas inženiertehniskā sagatavošana un ceļu un galveno inženierkomunikāciju (elektroapgāde, arī ūdensapgāde un sadzīves kanalizācija, ja pamatots centralizētās sistēmas izbūves risinājums) izbūve pirms teritorijas sadales un apbūves veikšanas;
- jāparedz caurbraucamo ielu un atbilstošās zemes vienības atsavināšana pašvaldībai pēc ceļu pilnīgas izbūves un nodošanas ekspluatācijā, kad tām tiek nodrošināta publiska piekļuve;
- jāparedz visu detālplānojuma teritorijā projektēto ielu izbūve un meliorācijas grāvja šķērsojumu savienojumam ar blakus īpašumiem izbūve, vienojoties par termiņiem un nosacījumiem;
- līdz ielu nodošanai pašvaldības īpašumā, jānodrošina detālplānojuma teritorijā esošo ielu vai piebrauktuvi, kas nodrošina piekļuvi citiem īpašumiem vai publiskajai ārtelpai koplietošanas funkcija, pašvaldības ielas statuss attiecībā uz caurbraucamas ielas posmu.

5.6. Pārskats par detālplānojuma izstrādi.

- vietējas pašvaldības lēmumi par detālplānojuma izstrādi, ietverot lēmumu pielikumus, darba uzdevums;
- ziņojums par institūciju nosacījumiem, to ievērošanu vai noraidīšanu, nosacījumi pielikumā;
- ziņojums par institūciju atzinumiem un tajā ietverto iebildumu vērā ņemšanu vai noraidīšanu, institūciju atzinumi;
- ziņojums par publiskās apspriešanas norisi un tās ietvaros notikušajiem sabiedriskās apspriedes pasākumiem;
- publiskās apspriešanas materiāli, tai skaitā paziņojumi un publikācijas presē, apliecinājumi par paziņojumu nosūtīšanu, sanāksmju protokoli.
- ziņojums par detālplānojuma izstrādes uzsākšanas un publiskās apspriešanas gaitā saņemtajiem fizisko un juridisko personu iesniegumiem, to vērā ņemšanu vai noraidīšanu, norādot noraidījuma pamatojumu;
- saņemtie privātpersonu priekšlikumi un iebildumi, uz tiem sniegtās atbildes;
- zemesgrāmatas apliecība, zemes robežu plāns,
- līgums par detālplānojuma izstrādi un finansēšanu;
- cita informācija, kas izmantota detālplānojuma izstrādei;
- servitūta līgumi (ja tādi ir).

6. Detālplānojuma izstrādē iesaistāmās institūcijas.

Institūcijas, kurām pieprasa nosacījumus detālplānojuma izstrādei un atzinumus par izstrādātajām detālplānojuma redakcijām:

6.1. jānodrošina to institūciju sniegtās informācijas un nosacījumu ievērošana, kā arī atzinumu pieprasīšana, kuras nepieciešamību sniegt nosacījumus un saņemt atzinumus pieteikušas Teritorijas attīstības plānošanas informācijas sistēmā;

6.2. jānodrošina sekojošu institūciju nosacījumu un atzinumu saņemšana:

- Vides valsts dienesta Atļauju pārvalde;
- Veselības inspekcija;
- AS „Sadales tīkli” Pierīgas reģions;
- SIA „Tet”;
- AS „Gaso”;
- SIA „Babītes siltums”;
- VSIA “Zemkopības ministrijas nekustamie īpašumi”

- Mārupes novada pašvaldības “Pašvaldības īpašumu pārvalde” par pieslēguma risinājumu pašvaldības V-20-Kleistu ceļš-Vārnukroga ceļš C-57, zemes vienības kadastra apzīmējums 8048 004 0499.

7.Iesniedzamā dokumentācija:

Visiem dokumentiem jābūt noformētiem atbilstoši normatīvajiem aktiem par dokumentu noformēšanu un savietojamiem iekļaušanai TAPIS sistēmā.

Prasības noformējumam un eksemplāru skaitam

Detālplānojuma risinājuma priekšlikums (2.7.punkta prasība)
<ul style="list-style-type: none">Iesniedzams elektroniski: teksta daļa *word formātā un grafiskā daļa *dgn formātā (savietojams ar programmatūru MicroStation V8), kā arī portatīvā dokumenta formātā *pdf uz elektroniskā datu nesēja vai nosūtīt detālplānojuma izstrādes vadītājam uz elektroniskā pasta adresi (svetlana.buraka@marupe.lv).
Detālplānojuma 1.redakcija un Pārskats par detālplānojuma izstrādi
Izdruka, ietverot visas sadaļas un pielikumus (1 eksemplārs): <ul style="list-style-type: none">datorizdrukā uz A4formāta lapām (ilustrāciju un grafisko pielikumu lapas var būt A3 vai citā formātā, kas iesiets A4 formāta sējumā), sašūts, visas lapas sanumurētas;visos projekta sējumos uz projekta vāka, Paskaidrojuma rakstā, Apbūves noteikumos, Grafiskās daļas plānos, un Detālplānojuma realizācijas kārtībā jābūt izstrādātāja un zemes gabala īpašnieka parakstam;ievērotas autortiesības un norādes uz informācijas avotiem;Grafiskā daļa:<ul style="list-style-type: none">uz LKS-92 TM koordinātu sistēmā izstrādātas, SIA „Mērniecības datu centrs” saskaņotas topogrāfiskās kartes pamatnes, kura nav vecāka par vienu gadu;mēroga noteiktība M 1: 500, izdrukas mērogs ne mazāks kā 1:1000, nodrošinot sniegtās informācijas pārskatāmību;funkcionālo zonu apzīmējumi – krāsojums un burtu indeksi – atbilstoši spēkā esošajam Babītes novada (šobrīd Babītes un Salas pagasta) teritorijas plānojumam;jāpievieno teritorijas izvietojuma shēma un lietotie apzīmējumi;rasējumu lapu labajā apakšējā stūrī rakstlaukums (pasūtītājs, izstrādātājs, detālplānojuma nosaukums, rasējuma lapas nosaukums, kopējais lapu skaits daļā, lapas numurs pēc kārtas, mērogs, kā arī plānojuma izstrādātāja, daļas vai sadaļas vadītāja un tehniskā izstrādātāja uzvārds, paraksts un datums);zemes ierīcības darbu plāns, ko parakstījusi zemes ierīcības darbos sertificēta persona;to personu, kuru īpašumi tieši saistīti ar detālplānojuma risinājumu, saskaņojums uz detālplānojuma grafiskās daļas.
elektroniskā formātā, CD (1 eksemplārs): <ul style="list-style-type: none">Paskaidrojuma raksts, Apbūves noteikumi, Detālplānojuma realizācijas kārtība, pielikumi un Pārskats par detālplānojuma izstrādi – doc* formātā un *pdf formātā;Grafiskā daļa - vektordatu formā *dgn formātā, kas ir savietojams ar programmatūru MicroStation V8, kā arī portatīvā dokumenta formātā *pdf.
Detālplānojuma galīgā redakcija un Pārskats par detālplānojuma izstrādi
Tās pašas prasības noformējumam kā detālplānojuma 1.redakcijai, <ul style="list-style-type: none">Papildus, Detālplānojuma gala redakcijas iesniedzama saskaņošanai ADTI datu uzturētājam Mārupes novadā (SIA “Mērniecības datu centrs”);pēc lēmuma pieņemšanas par detālplānojuma apstiprināšanu Mārupes novada pašvaldībā iesniedzams 1 pilns eksemplārs, iesiets cietos vākos kā arhīva eksemplārs, kurā ietverts:<ul style="list-style-type: none">Detālplānojuma apstiprinātā redakcija;Domes lēmums par detālplānojuma apstiprināšanu;Administratīvā līguma kopija;

- Publikācija oficiālajā izdevumā "Latvijas Vēstnesis";
- Detālplānojuma projekts elektroniskā formātā (CD) (attiecīgi *.doc. formātā un vektordatu formā *.dgn. formātā, kā arī pilnu versiju portatīvā dokumenta *.pdf. formā. Dokuments elektroniski sagatavojams dalīts ievietošanai TAPIS sistēmā).
- visi izsniegto nosacījumu un saskaņojumu, kā arī pārējās korespondences, oriģināleksemplāri, ja tie izsniegti papīra formā.
- Detālplānojuma ierosinātajam iesniedzama apstiprinātā detālplānojuma redakcija, pārskats un pievienojamie dokumenti, tādā pašā sastāvā, izņemot sarakstes oriģināldokumentus, par eksemplāru skaitu un formātu vienojoties ar ierosinātāju.

8. Izstrādes termiņi.

- Darba uzdevums ir derīgs 2 (divus) gadus no lēmuma pieņemšanas dienas;
- Darba uzdevuma nosacījumi var tikt pārskatīti, ja tā derīguma termiņa laikā tiek veiktas būtiskas izmaiņas normatīvajā regulējumā, kas attiecas uz teritorijas plānošanas jomu, vai tiek apstiprināts jauns novada teritorijas plānojums vai veikti esošā teritorijas plānojuma grozījumi, un detālplānojuma 1.redakcija vēl nav bijusi nodota publiskai apspriešanai.
- Darba uzdevums ir atceļams, ja stājušies spēkā novada teritorijas plānojuma grozījumi vai jauns teritorijas plānojums, kas paredz pēc būtības atšķirīgu, ar detālplānojumā paredzēto atļauto izmantošanu nesaskanīgu izmantošanu.

Sagatavoja:

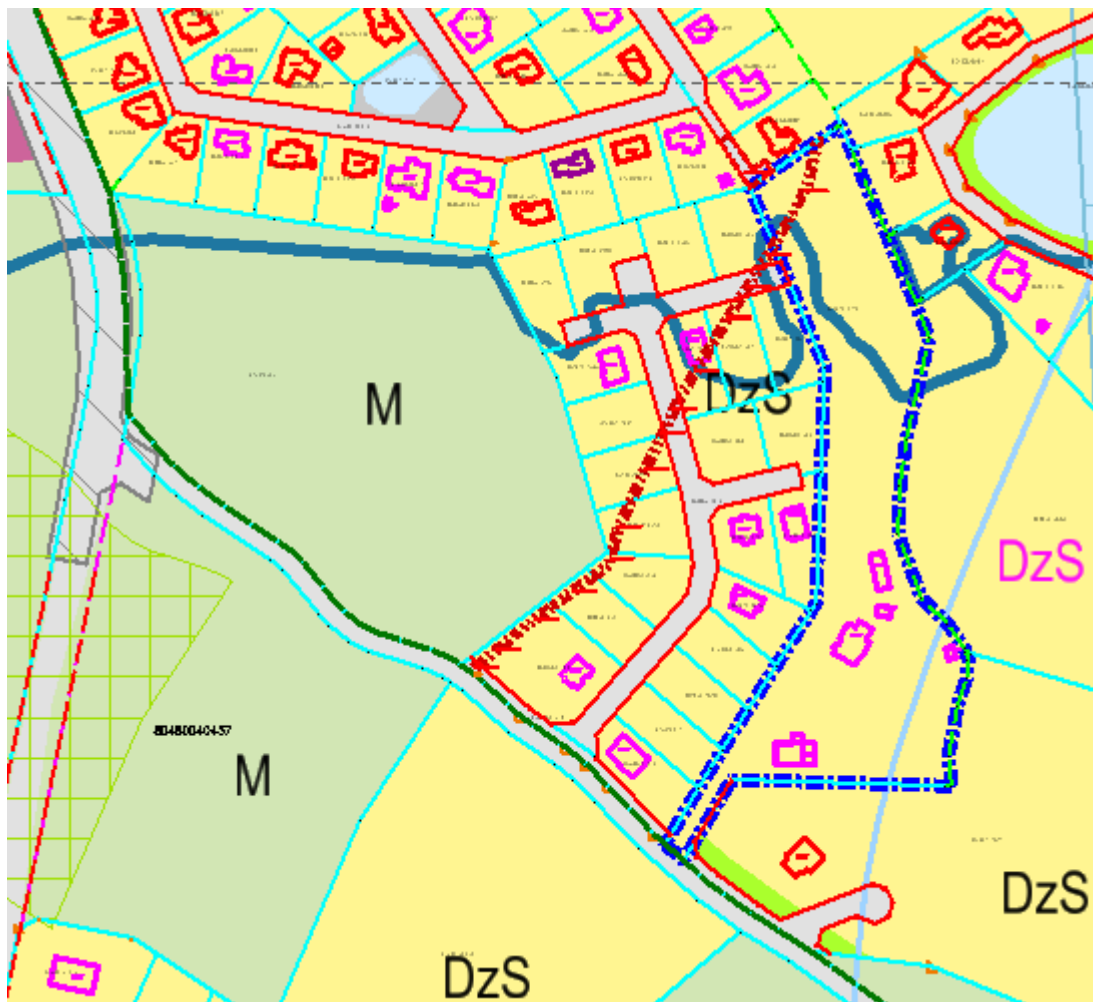
Attīstības un plānošanas pārvaldes Teritorijas plānotāja

S.Buraka

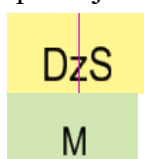
Detālpilānojuma teritorija

nekustamā īpašuma "Kakari" kadastra Nr. 8048 001 0030, Mežārēs, Babītes pagastā, Mārupes novadā teritorija, ar kopplatību 2,0500 ha

izkopējums no Babītes novada (šobrīd Babītes un Salas pagasta) teritorijas plānojuma




Apzīmējumi:



Savrupmāju apbūves teritorija (DzS)

Mežu teritorija (M)



Detālpilānojuma robeža



servitūta ceļš



plūdu riska (1% applūduma varbūtība) teritorija

**LĪGUMS Nr. _____
par detālplānojuma izstrādi un finansēšanu**

(projekts)

Mārupē,

2024.gada _____

Mārupes novada pašvaldība, nod. maks. reģ. Nr.90000012827, turpmāk – **Pašvaldība**, kuru saskaņā ar Mārupes novada pašvaldības nolikumu un Mārupes novada pašvaldības domes _____ gada _____ lēmumu Nr.____ pārstāv tās izpilddirektora vietniece Ilze Krēmere, no vienas puses, un detālplānojuma ierosinātājs, nekustamā īpašuma “Kakari” kadastra Nr. 8048 001 0030, Mežārēs, Babītes pagastā, Mārupes novadā, īpašniece **M.J., personas kods [..]**, turpmāk– **Ierosinātājs**, no otras puses, abi kopā saukti – Puses, bet katrs atsevišķi Puse, noslēdz šāda satura līgumu (turpmāk – Līgums), saistošu ne tikai pašiem līguma slēdzējiem, bet arī viņu tiesību pārņēmējiem:

1. LĪGUMA PRIEKŠMETS

1.1. Pašvaldība apņemas nodrošināt detālplānojuma **nekustamā īpašuma “Kakari” kadastra Nr. 8048 001 0030, zemes vienības ar kadastra apzīmējumu 8048 001 0030, Mežārēs, Babītes pagastā, Mārupes novadā, teritorijai** (turpmāk tekstā – detālplānojums) izstrādes vadīšanu, ievērojot Ministra kabineta 2014.gada 14.oktobra noteikumus Nr. 628 „Noteikumi par pašvaldības teritorijas attīstības plānošanas dokumentiem” (turpmāk – Ministru kabineta noteikumi Nr. 628) un atbilstoši pašvaldības apstiprinātajam Darba uzdevumam Nr. 28/2-8/3-2024, savukārt Ierosinātājs apņemas finansēt detālplānojuma izstrādi saskaņā ar Līguma noteikumiem.

2.DETĀLPLĀNOJUMA IZSTRĀDĀTĀJS

2.2. Ierosinātāji atbilstoši Ministru kabineta noteikumiem Nr. 628 par detālplānojuma Izstrādātāju ir izvēlēties **SIA**, reģ.Nr.

3.DETĀLPLĀNOJUMA IZSTRĀDES FINANSĒŠANAS AVOTI UN KĀRTĪBA

3.4. Līguma 1.1.punktā minētā detālplānojuma izstrādi finansē Ierosinātājs kārtībā un apmērā, kāda ir noteikta ar savstarpēju vienošanos starp Ierosinātāju un Izstrādātāju.

3.5. Ierosinātājs kompensē Pašvaldībai izdevumus par pašvaldības pakalpojumiem detālplānojuma izstrādes ietvaros atbilstoši pašvaldības apstiprinātajam cenrādim sekojošā kārtībā:

- maksu par pašvaldības pakalpojumiem, kas saistīti ar paziņojumu par detālplānojuma izstrādes uzsākšanu un publisko apspriešanu sagatavošanu un izsūtīšanu, Ierosinātājs veic pēc pašvaldības domes lēmuma par gala redakciju apstiprināšanas apmērā, ko nosaka atbilstoši faktiski veiktajiem darbiem detālplānojuma izstrādes gaitā;

- maksu par administratīvā līguma par detālplānojuma īstenošanu sagatavošanu Ierosinātājs veic pēc šī līguma parakstīšanas.

3.6. Uz šī līguma pamata veiktie maksājumi nav atmaksājami gadījumā, ja līgums tiek izbeigts pirms termiņa.

4.PUŠU TIESĪBAS UN PIENĀKUMI

4.1. Ierosinātājs apņemas:

4.1.1. kompensēt pašvaldībai izdevumus, kas radušies saistībā ar detālplānojuma izstrādi;

4.1.2. rakstiski informēt pašvaldību par detālplānojuma Izstrādātāja maiņu vai izstrādes pārtraukšanu;

4.1.3. veicināt detālplānojuma izstrādi (t.sk. komunikācijas nodrošināšana ar ieinteresētajām personām, sanāksmju iniciēšana problēmjautājumu risināšanai u.tml.).

4.2. Ierosinātais no saviem līdzekļiem sedz visus zaudējumus, kas radušies Pašvaldībai vai trešajām personām šī līguma punktā 4.1. uzskaitīto saistību neizpildes vai nepienācīgas izpildes rezultātā.

4.3. Pašvaldība:

4.3.1. organizē un vada detālplānojuma izstrādi saskaņā ar Ministra kabineta noteikumiem Nr.628 un Pašvaldības izstrādāto kārtību detālplānojumu izstrādei;

4.3.2. sniedz Ierosinātajam nepieciešamo informāciju saistībā ar detālplānojuma izstrādi;

4.3.3. slēdz vienošanos ar Izstrādātāju par detālplānojuma izstrādi, ja Ierosinātāja izvēlētais Izstrādātājs atbilst Ministru kabineta noteikumu Nr. 628 7.nodaļā noteiktajām prasībām.

4.3.4. nodrošina Ierosinātāja izvēlēta Izstrādātāja piekļuvi Teritorijas attīstības plānošanas informācijas sistēmai.

5. NEPĀRVARAMA VARA

5.1. Puses tiek atbrīvotas no atbildības par daļēju vai pilnīgu Līguma saistību neizpildi, ja neizpilde notikusi pēc Līguma noslēgšanas nepārvarama spēka vai ārkārtēju apstākļu ietekmes rezultātā, kurus attiecīgā puse nevarēja ne paredzēt, ne novērst, ne ietekmēt. Šādi apstākļi ir stihiskas nelaimes, dabas katastrofas, kara darbība, blokāde. Par augstākminēto apstākļu iestāšanos puse, kura atsauca uz iepriekšminētajiem apstākļiem, rakstiski brīdina citu Līguma pusi desmit dienu laikā.

6. LĪGUMA DARBĪBAS TERMIŅŠ UN IZBEIGŠANAS KĀRTĪBA

6.1. Līgums stājas spēkā ar tā parakstīšanas brīdi un ir spēkā līdz pušu saistību pilnīgai izpildei, t.i. līdz pašvaldības lēmumam par Detālplānojuma apstiprināšanu spēkā stāšanās brīdī, vai līdz iestājas viens no sekojošiem gadījumiem:

6.1.1. Ierosinātajam ir izbeigušas īpašuma tiesības uz 1.1.punktā minētajiem nekustamajiem īpašumiem;

6.1.2. Pašvaldības dome ir pieņēmusi lēmumu par Detālplānojuma izstrādes izbeigšanu neapstiprinot Detālplānojumu;

6.2. Detālplānojuma izstrādes ietvaros noteikts sekojošs detālplānojuma projekta izstrādes laika grafiks:

6.2.1. Detālplānojuma 1.redakcija iesniedzama vēlākais 6 mēnešu laikā pēc lēmuma par detālplānojuma izstrādes uzsākšanu;

6.2.2. paziņojumi un publiskās apspriedes pasākumi organizējami atbilstoši Darba uzdevumā noteiktajam, vai, ja konkrētajai rīcībai netiek noteikts termiņš darba uzdevumā, atbilstoši Ministra kabineta noteikumu Nr. 628 vispārīgajam regulējumam un papildus regulējumam saistībā ar Epidemioloģiskās drošības pasākumiem Covid-19 infekcijas izplatības ierobežošanai;

6.2.3. Detālplānojuma izstrāde jāpabeidz līdz Darba uzdevuma derīguma termiņa beigām.

6.3. Jebkura no Pusēm ir tiesīga izbeigt šo Līgumu vienpusējā kārtā, ja kāds no līguma slēdzējiem pārkāpj Līguma noteikumus, piecas dienas iepriekš rakstveidā paziņojot par to otrai Pusei.

7.VISPĀRĪGIE NOTEIKUMI

7.1. Jebkurš strīds, kas rodas saistībā ar Līguma spēkā esamību, izpildi, izmaiņām līgumā vai tā izbeigšanas kārtību, risināms tiesā Latvijas Republikas normatīvajos tiesību aktos noteiktajā kārtībā;

7.2. Jebkuri grozījumi Līgumā stājas spēkā pēc tam, kad tie ir sastādīti rakstveidā un tos ir parakstījušas abas Puses;

7.3. Līguma daļu nosaukumi ir lietoti tikai ērtākai Līguma pārskatāmībai un tie nevar tikt izmantoti Līguma tulkošanai vai interpretācijai;

7.4. Līguma pielikumā: Darba uzdevuma Nr. 28/2-8/3-2024 kopija uz ____ lapām;

7.5. Līgums sastādīts latviešu valodā uz _____ lapām, ___ eksemplāros, pa vienam eksemplāram katrai no Pusēm.

8. PUŠU REKVIZĪTI

Pašvaldība:

Mārupes novada pašvaldība

Reģistrācijas Nr. 90000012827

Daugavas iela 29, Mārupe,

Mārupes novads, LV – 2167

AS „SEB BANKA” Āgenskalna filiāle

Konts: LV69UNLA0003-011130405

Kods: UNLALV2X

Izpilddirektora vietniece

Attīstības un vides jautājumos

Ilze Krēmere

Ierosinātājs:

M.J.

personas kods [..]

[..]

M.J.



MĀRUPES NOVADA PAŠVALDĪBAS DOME

Daugavas iela 29, Mārupe, Mārupes novads, LV-2167
67934695 / marupe@marupe.lv / www.marupe.lv

DOMES SĒDES PROTOKOLA Nr.3 PIELIKUMS

2024.gada 31.janvāris

LĒMUMS Nr. 36

Par pašvaldības izglītības iestāžu izdevumu tāmju apstiprināšanu norēķiniem ar privātām izglītības iestādēm 2024.gadā pirmsskolas izglītības programmu īstenošanai

Mārupes novada pašvaldības dome ir izskatījusi Centrālās pārvaldes Finanšu un grāmatvedības nodaļas izstrādāto izglītības iestāžu izmaksu aprēķinu, kas sagatavots pamatojoties uz Ministru kabineta 2015.gada 08.decembra noteikumiem Nr.709 „Noteikumi par izmaksu noteikšanas metodiku un kārtību, kādā pašvaldība atbilstoši tās noteiktajām vidējām izmaksām sedz pirmsskolas izglītības programmas izmaksas privātai izglītības iestādei”, atklāti balsojot ar 11 balsīm „par” (*Andrejs Ence, Valdis Kārklīņš, Mārtiņš Bojārs, Jānis Lagzdkalns, Ira Dūduma, Līga Kadiģe, Dace Štrodaha, Gatis Vācietis, Jānis Lībietis, Ivars Punculis, Nikolajs Antipenko*), „pret” 1 (*Uģis Šteinbergs*), „atturas” 4 (*Aivars Osītis, Ilze Bērziņa, Jānis Kazaks, Oļegs Sorokins, Andis Puide, Guntis Ruskis, Normunds Orleāns* balsojumā nepiedalās, **Mārupes novada pašvaldības dome nolemj:**

1. Apstiprināt izdevumu tāmi (pielikumā) norēķiniem ar privātām pirmsskolas iestādēm pirmsskolas izglītības programmas īstenošanai, nosakot, ka:
 - 1.1. vidējās izmaksas vienam audzēknim pašvaldības izglītības iestādēs pirmsskolas izglītības programmas īstenošanai bērniem no pusotra gada līdz četru gadu vecumam ir 401.93 EUR;
 - 1.2. vidējās izmaksas vienam audzēknim pašvaldības izglītības iestādēs, īstenojot bērnu obligāto sagatavošanu pamatizglītības ieguvei ir 284.45 EUR.
2. Uzdot Izglītības, kultūras un sporta pārvaldei slēgt līgumus ar privātajām pirmsskolas izglītības iestādēm par privātās izglītības iestādes pakalpojumiem Mārupes novadā deklarētajiem bērniem, piemērojot šī lēmuma 1.punktā noteikto atbalsta apmēru privātās izglītības iestādes pakalpojumiem, kas sniegti no 2024.gada 1.janvāra līdz 2024.gada 31.decembrim.

Pielikumā: Izdevumu tāme norēķiniem ar privātām izglītības iestādēm 2024.gadā pirmsskolas izglītības programmu īstenošanai uz 1 lpp.

Pašvaldības domes priekšsēdētājs

/paraksts/

Andrejs Ence

**Izdevumu tāme norēķiniem ar privātām izglītības iestādēm 2024.gadā pirmsskolas izglītības
programmu īstenošanai**

Ekono- miskās klasifikā- cijas kods	Nosaukums	Summa, <i>EUR</i>
1100	Atalgojums (<i>izņemot pedagogu atalgojumu, kuru piešķir kā mērķdotāciju no valsts budžeta</i>)	4 052 096
1200	Darba devēja VSAOI, pabalsti un kompensācijas (<i>izņemot VSAOI, kuras piešķir kā mērķdotāciju no valsts budžeta</i>)	1 431 555
2100	Mācību, darba un dienesta komandējumi, dienesta, darba braucieni (<i>izņemot tos, kas finansēti no Eiropas Savienības fondiem</i>)	720
2200	Pakalpojumu samaksa	1 165 298
2210	Izdevumi par sakaru pakalpojumiem	7 381
2220	Izdevumi par komunālajiem pakalpojumiem	408 238
2230	Dažādi pakalpojumi	178 056
2240	Remontdarbi un iestāžu uzturēšanas pakalpojumi (<i>izņemot ēku, būvju un ceļu kapitālo remontu</i>)	562 236
2250	Informācijas tehnoloģiju pakalpojumi	8 823
2260	Īre un noma	564
2300	Krājumi, materiāli, energoresursi, preces, biroja preces un inventārs, kurus neuzskaita pamatkapitāla veidošanā	180 877
2310	Izdevumi par dažādām precēm un inventāru	63 019
2320	Kurināmais un enerģētiskie materiāli	2 281
2340	Zāles, ķimikālijas, laboratorijas preces, medicīniskās ierīces, medicīniskie instrumenti, laboratorijas dzīvnieki un to uzturēšana	1 056
2350	Iestāžu uzturēšanas materiāli un preces	59 135
2360	Valsts un pašvaldību aprūpē un apgādē un dienestā (amatā) esošo personu uzturēšanas izdevumi (<i>izņemot ēdināšanas izdevumus (EKK 2363)</i>)	2 360
2370	Mācību līdzekļi un materiāli (<i>izņemot valsts budžeta dotācijas mācību līdzekļu iegādei</i>)	53 026
2400	Izdevumi periodikas iegādei bibliotēkas krājumiem	
	Kopā pašvaldības līdzekļi	6 830 546
	Kopējais pamatlīdzekļu nolietojums	693 202
	Kopējās izmaksas	7 523 748
	Valsts mērķdotācija pedagogu atalgojumam	1 185 588
	Izglītojamo skaits no pusotra līdz četrus gadu vecumam 1.septembrī	821
	Izglītojamo skaits obligātās sagatavošanas vecumā 1.septembrī	841
	Izmaksas vienam izglītojamam no pusotra līdz četrus gadu vecumam	401.93
	Izmaksas vienam skaitis obligātās sagatavošanas vecumā	284.45



MĀRUPES NOVADA PAŠVALDĪBAS DOME

Daugavas iela 29, Mārupe, Mārupes novads, LV-2167
67934695 / marupe@marupe.lv / www.marupe.lv

DOMES SĒDES PROTOKOLA Nr.3 PIELIKUMS

2024.gada 31.janvāris

LĒMUMS Nr.37

Par konkursa “Mārupes novada 2023.gada sporta laureāts” laureātu apbalvojumu

Mārupes novada pašvaldības dome (turpmāk – Dome) noklausījās Mārupes novada Izglītības, kultūras un sporta pārvaldes vadītājas vietnieces sporta jautājumos V. Mogiļevičas ziņojumu par “Mārupes novada 2023.gada sporta laureāts” konkursa rezultātiem, konstatē:

1. Ar Domes 2023.gada 26.aprīļa lēmumu Nr.23 (sēdes protokols Nr.8) tika dibināti Mārupes novada pašvaldības apbalvojumi – Goda raksts, Atzinības raksts un Pateicības raksts, un apstiprināts nolikums “Par Mārupes novada pašvaldības apbalvojumiem” (turpmāk – Apbalvojuma nolikums).

Atbilstoši Apbalvojumu nolikuma 2.4.punktam, vienlaikus ar Goda raksta piešķiršanu, personai tiek piešķirta naudas balva EUR 1000.00 (viens tūkstotis euro un 00 centi) apmērā pēc nodokļu nomaksas.

Savukārt Apbalvojuma nolikuma 2.5.punktā noteikts, ka vienlaikus ar Atzinības raksta piešķiršanu, personai tiek piešķirta naudas balva attiecīgajam apbalvošanas gadījumam apstiprinātajā nolikumā noteiktajā apmērā.

2. Ar Domes 2023.gada 29.novembra lēmumu Nr.34 (sēdes protokols Nr. 22) tika apstiprināts konkursa “Mārupes novada 2023.gada sporta laureāts” nolikums (turpmāk- Nolikums). Nolikums nosaka kārtību, kādā tiek piešķirta Mārupes novada pašvaldības balva “Mārupes novada 2023.gada sporta laureāts” (turpmāk- Balva) nominācijās. Saskaņā ar Nolikumu tika apstiprināta 21 (divdesmit viena) Balvas nominācija.

3. Atbilstoši Nolikuma 32. punktam Balvas ieguvēji nominācijās – “Gada sportists”, “Gada sportiste”, “Gada sportists tehniskajos sporta veidos”, “Gada sportiste tehniskajos sporta veidos”, “Gada populārākais sportists/e” (iedzīvotāju balsojums FB, Instagram, Twitter, www.marupe.lv), “Gada amatieru sportists”, “Gada amatieru sportiste”, “Gada parasportists”, “Gada parasportiste”, “Gada treneris/-e”, “Gada Sporta veterāns”, “Gada Sporta veterāne”, saņem speciālo balvu, Atzinības rakstu un naudas balvu 200 *euro* (divi simti *euro*) apmērā pēc nodokļu nomaksas.

4. Saskaņā ar Nolikuma 2.4.apakšpunktu Balva tiek piešķirta, lai godinātu Mārupes novada labākos sportistus, sporta komandas, reģistrētās sporta organizācijas, trenerus un atbalstītājus, kuri veicinājuši sporta attīstību novadā un popularizējuši pašvaldības tēlu Latvijā un pasaulē.

Atbilstoši Nolikuma 33. punktam Balvas ieguvēji nominācijās – “Gada komanda”, “Gada amatieru komanda”, “Gada veterānu komanda”, saņem speciālo balvu, Atzinības rakstu un naudas balvu 500 *euro* (pieci simti *euro*) apmērā pēc nodokļu nomaksas.

Atbilstoši Nolikuma 34. punktam Balvas ieguvējs nominācijā “Par mūža ieguldījumu sportā Mārupes novadā” saņem speciālo balvu, Goda rakstu un naudas balvu 1000 *euro* (viens tūkstotis *euro*) apmērā pēc nodokļu nomaksas.

Atbilstoši Nolikuma 35. punktam Balvas ieguvēji nominācijās - “Gada paraugs sportā”, “Gada sportiskākā ģimene” un “Par ieguldījumu sporta nozares attīstībā”, saņem speciālo balvu un Pateicības rakstu.

Atbilstoši Nolikuma 36. punktam, Nolikuma 22.1.1. - 22.1.11. un 22.2.1. - 22.2.3. punktus uzskaitīto nomināciju Balvu ieguvēju treneri saņem Pateicības rakstu.

5. Nolikumā noteiktajā kārtībā, Izglītības, kultūras un sporta pārvalde izsludināja tīmekļa vietnē www.marupe.lv informāciju par konkursa “Mārupes novada 2023.gada sporta laureāts” norisi un pretendentu pieteikšanās kārtību.

6. Pretendentu izvērtēšanai izveidota Konkursa vērtēšanas komisija 2024. gada 25. janvārī pieņēma lēmumu izvirzīt apbalvošanai šādus Balvas pretendētus:

- 6.1. “Gada sportists” - Rodrigo Ābols;
- 6.2. “Gada sportiste” - Jeļizaveta Romanenko;
- 6.3. “Gada sportists tehniskajos sporta veidos” - Dāvis Zalmans;
- 6.4. “Gada amatieru sportists” - Kristiāns Korsaks;
- 6.5. “Gada amatieru sportiste” - Laura Penele;
- 6.6. “Gada komanda” - Mārupes SC;
- 6.7. “Gada treneris/-e” - Raimonds Feldmanis;
- 6.8. “Gada Sporta veterāns” - Mečislavs Bartuševičs;
- 6.9. “Gada Sporta veterāne” - Ilona Kojaloviča;
- 6.10. “Gada veterānu komanda” - SK Babīte novuss;
- 6.11. “Par mūža ieguldījumu sportā Mārupes novadā” - Sergejs Varša;
- 6.12. “Gada sporta organizācija” - Mārupes futbols;
- 6.13. “Gada sporta pasākums” - Grand Prix Mārupe 1, Crystal dent BMX kauss 7.posms Grand Prix Mārupe 2,
- 6.14. “Gada populārākais sportists/e” - Kristiāns Korsaks.

7. Atbilstoši Nolikuma 17.punktam, Konkursa vērtēšanas komisija konstatēja, ka Balvas nominācijās - “Gada sportiste tehniskajos sporta veidos”, “Gada parasportists”, “Gada parasportiste”, “Gada amatieru komanda”, netika saņemti pretendentu pieteikumi vai ierosinājumi, un lēmums par laureāta piešķiršanu attiecīgajā nominācijā nav pieņemams.

Atbilstoši Nolikuma 36.punktam, Balva – Pateicības raksts, nominācijās “Gada paraugs sportā”, “Gada sportiskākā ģimene”, “Par ieguldījumu sporta nozares attīstībā” tiek piešķirts ar Domes priekšsēdētāja rīkojumu.

Nemot vērā Konkursa vērtēšanas komisijas pieņemto lēmumu par apbalvojumu piešķiršanu, pamatojoties uz Apbalvošanas nolikuma 3.1.apakšpunktu, 4.15.apakšpunktu, un Nolikuma 20.1. apakšpunktu, kas nosaka, ka lēmumu par Goda raksts, Atzinības raksts un naudas balvu piešķiršanu, pieņem Dome, atklāti balsojot ar 16 balsīm “par” (*Andrejs Ence, Valdis Kārklīšs, Mārtiņš Bojārs, Ilze Bērziņa, Jānis Kazaks, Jānis Lagzdkalns, Normunds Orleāns, Ira Dūduma, Aivars Osītis, Līga Kadiģe, Uģis Šteinbergs, Dace Štrodaha, Gatis Vācietis, Jānis Lībietis, Ivars Punculis, Nikolajs Antipenko*) “pret” nav, “atturas” 1 (*Oļegs Sorokins, Andris Puide, Guntis Ruskis* balsojumā nepiedalās, **Mārupes novada pašvaldības dome nolemj:**

1. Piešķirt Atzinības rakstu un naudas balvu konkursa “Mārupes novada 2023.gada sporta laureāts” nominācijas “Gada sportists” uzvarētājam - Rodrigo Ābolam, personas kods [..].
2. Piešķirt Atzinības rakstu un naudas balvu konkursa “Mārupes novada 2023.gada sporta laureāts” nominācijas “Gada sportiste” uzvarētājai - Jeļizavetai Romanenko, personas kods [..].
3. Piešķirt Atzinības rakstu un naudas balvu konkursa “Mārupes novada 2023.gada sporta laureāts” nominācijas “Gada sportists tehniskajos sporta veidos” uzvarētājam - Dāvim Zalmanam, personas kods [..].
4. Piešķirt Atzinības rakstu un naudas balvu konkursa “Mārupes novada 2023.gada sporta laureāts” nominācijas “Gada amatieru sportists” uzvarētājam - Kristiānam Korsakam, personas kods [..].
5. Piešķirt Atzinības rakstu un naudas balvu konkursa “Mārupes novada 2023.gada sporta laureāts” nominācijas “Gada amatieru sportiste” uzvarētājai - Laurai Penelei, personas kods [..].
6. Piešķirt Atzinības rakstu un naudas balvu konkursa “Mārupes novada 2023.gada sporta laureāts” nominācijas “Gada treneris/-e” uzvarētājam – Raimondam Feldmanim, personas kods [..].

7. Piešķirt Atzinības rakstu un naudas balvu konkursa “Mārupes novada 2023.gada sporta laureāts” nominācijas “Gada Sporta veterāns” uzvarētājam - Mečislavam Bartuševičam, personas kods [..].
8. Piešķirt Atzinības rakstu un naudas balvu konkursa “Mārupes novada 2023.gada sporta laureāts” nominācijas “Gada Sporta veterāne” uzvarētājai – Ilonai Kojalovičai, personas kods [..].
9. Piešķirt Atzinības rakstu un naudas balvu konkursa “Mārupes novada 2023.gada sporta laureāts” nominācijas “Gada sporta organizācija” uzvarētājam – Mārupes futbols.
10. Piešķirt Atzinības rakstu un naudas balvu konkursa “Mārupes novada 2023.gada sporta laureāts” nominācijas “Gada sporta pasākums” uzvarētājam – Grand Prix Mārupe 1, Crystal dent BMX kauss 7.posms Grand Prix Mārupe 2.
11. Piešķirt Atzinības rakstu un naudas balvu konkursa “Mārupes novada 2023.gada sporta laureāts” nominācijas “Gada populārākais sportists/e” uzvarētājam Kristiānam Korsakam, personas kods [..].
12. Piešķirt Atzinības rakstu un naudas balvu konkursa “Mārupes novada 2023.gada sporta laureāts” nominācijas “Gada veterānu komanda” uzvarētājam - SK Babīte novuss.
13. Piešķirt Atzinības rakstu un naudas balvu konkursa “Mārupes novada 2023.gada sporta laureāts” nominācijas “Gada komanda” uzvarētājai – Mārupes SC futbola komandai.
14. Piešķirt Goda rakstu un naudas balvu konkursa “Mārupes novada 2023.gada sporta laureāts” nominācijas “Par mūža ieguldījumu sportā Mārupes novadā” uzvarētājam - Sergejam Varšam, personas kods [..].
15. Izmaksāt šī lēmuma nolemjotās daļas 1.-11.punktā minētajiem balvu ieguvējiem naudas balvu EUR 200 (divi simti *euro*) apmērā pēc nodokļu nomaksas.
16. Izmaksāt šī lēmuma nolemjotās daļas 12.,13.punktā minētajām sporta komandām naudas balvu EUR 500 (pieci simti *euro*) apmērā pēc nodokļu nomaksas.
17. Izmaksāt šī lēmuma nolemjotās daļas 14.punktā minētajam balvas ieguvējam naudas balvu EUR 1000 (viens tūkstošis *euro*) apmērā pēc nodokļu nomaksas.
18. Lēmuma izpildi par naudas balvas izmaksas veikšanu uzdot Mārupes novada pašvaldības Centrālās pārvaldes Finanšu un grāmatvedības nodaļai.
19. Lēmumu publicēt izdevumā “Mārupes Vēstis” un tīmekļa vietnē www.marupe.lv.

Pašvaldības domes priekšsēdētājs

/paraksts/

Andrejs Ence

*Sagatavoja Izglītības, kultūras un sporta pārvaldes
Sporta speciāliste E. Krastiņa*

*Lēmumā norādītie normatīvie akti ir spēkā
Un attiecināmi uz lēmumā minēto gadījumu
Centrālās pārvaldes Juridiskās nodaļas
vadītāja N. Zālīte*



MĀRUPES NOVADA PAŠVALDĪBAS DOME

Daugavas iela 29, Mārupe, Mārupes novads, LV-2167
67934695 / marupe@marupe.lv / www.marupe.lv

DOMES SĒDES PROTOKOLA Nr.3 PIELIKUMS

2024.gada 31.janvāris

LĒMUMS Nr.38

Par Valsts akciju sabiedrības “Starptautiskā lidosta “Rīga”” ūdenssaimniecības apgādes pakalpojumu tarifa apstiprināšanu

Mārupes novada pašvaldības (turpmāk – Pašvaldība) dome (turpmāk – Dome), noklausījies ziņojumu par nepieciešamību apstiprināt Valsts akciju sabiedrības “Starptautiskā lidosta “Rīga”” (turpmāk – Lidosta) ūdenssaimniecības apgādes pakalpojumu tarifu, konstatē:

1. 2017.gada 28.aprīlī starp Pašvaldību un Lidostu, pamatojoties uz Pašvaldības 2017.gada 29.marta lēmumu Nr.24 “Par ūdenssaimniecības pakalpojumu sniegšanu Mārupes novada administratīvajā teritorijā” (protokols Nr.5, pielikums Nr.24), tika noslēgts līgums Nr.2-12/514-2017 (turpmāk – Līgums) par ūdenssaimniecības pakalpojumu sniegšanu Mārupes novada administratīvās teritorijas daļā. Līgums ir spēkā līdz 2027.gada 27.aprīlim.

Atbilstoši Līguma nosacījumiem, Pašvaldība pilnvaroja Lidostu Līgumā noteiktajā kārtībā sniegt šādus ūdenssaimniecības pakalpojumus (turpmāk – Pakalpojumi) ūdens ieguvī, dzeramā ūdens sagatavošanu un piegādi patērētājam, un notekūdeņu savākšanu no patērētāja un novadīšanu līdz Rīgas pilsētas teritorijā SIA “Rīgas ūdens” piederošajam maģistrālajam kanalizācijas vadam, Jūrkalnes ielā 70, Rīgā.

Pakalpojumu sniegšanas teritorija (turpmāk – Teritorija) tika noteikta Lidostai piederošajā nekustamajā īpašumā “Lidosta “Rīga” 10/1”, Lidostā “Rīga”, Mārupes novadā (kadastra Nr.80760020007), ietilpstošais zemesgabals (kadastra apzīmējums 80760020007) 581.31 ha platībā, izņemot Skultes ciematā esošās ēkas (Skultes iela 50/15 ar kadastra apzīmējumu 80760020038001 un Skultes iela 35 ar kadastra apzīmējumu 80760020007168), kur pakalpojumu nodrošina SIA “Mārupes komunālie pakalpojumi”.

Atbilstoši Līguma 1.4.punktam Lidosta samaksu par sniegtajiem Pakalpojumiem nosaka saskaņā ar tarifiem, kas apstiprināti spēkā esošajos normatīvajos aktos noteiktajā kārtībā.

2. Lidosta, kā Pakalpojuma nodrošinātājs Teritorijā, 2023.gada 1.jūnijā iesniedza Pašvaldībai Pakalpojumu tarifu projektu (reģistrēts Pašvaldības Centrālās pārvaldes lietvedībā ar Nr.1/2.1-3/2485), turpmāk – Aprēķins.

Aprēķinā Pakalpojumu tarifs tiek noteikts **4,74 EUR/m³** apmērā bez Pievienotās vērtības nodokļa, kas sastāv no:

- Ūdens ražošanas pakalpojumu tarifa **0,00 EUR/m³**;
- Ūdens piegādes pakalpojumu tarifa **2,06 EUR/m³**;
- Notekūdeņu savākšanas pakalpojumu tarifa **1,71 EUR/m³**;
- Notekūdeņu attīrīšanas pakalpojumu tarifa **0,97 EUR/m³**.

3. Lidosta, pēc Pašvaldības 2023.gada 4.jūlija pieprasījuma Nr.1/2.1-3/1548, 2023.gada 24.augustā iesniedza piekļuvi dokumentiem Aprēķina izvērtēšanai (reģistrēts Pašvaldības Centrālās pārvaldes lietvedībā ar Nr.1/2.1-3/3946)

3. Pašvaldība 2023.gada 7.novembrī nosūtīja vēstuli Nr.1/2.1-3/2304 Lidostai un Sabiedrisko pakalpojumu regulēšanas komisijai (turpmāk – Regulators), kurā lūdza Lidostu sniegt pamatojošo dokumentāciju par Aprēķinu, kā arī lūdza Regulatoru skaidrot, kāpēc Pašvaldībai,

atbilstoši Ūdenssaimniecības pakalpojumu likuma 6.panta otrajai daļai, jāskata un jāapstiprina Lidostas Pakalpojumu tarifs.

4. Pašvaldība 2023.gada 17.novembrī saņēma Regulatora vēstuli Nr.1-2.52/3576 (reģistrēts Pašvaldības Centrālās pārvaldes lietvedībā ar Nr. 1/2.1-3/5165), ar kur tika informēta, ka 2016.gada 1.septembrī Regulators izslēdza Lidostu no ūdenssaimniecības pakalpojumu sniedzēju reģistra, jo Lidosta sniegto sabiedrisko ūdenssaimniecības pakalpojumu apjomi nevienā no veidiem nepārsniedza 100 000 m³, līdz ar to neatbilda Ministru kabineta 2009.gada 27.oktobra noteikumu Nr.1227 “Noteikumi par regulējamiem sabiedrisko pakalpojumu veidiem” noteiktajam regulēšanas apjomam.

5. Saskaņā ar Ūdenssaimniecības pakalpojumu likuma 6.panta otro daļu vietējās pašvaldības dome nosaka maksu par ūdenssaimniecības pakalpojumiem, ko sniedz pašvaldības iestāde. Vietējās pašvaldības dome nosaka maksu par komersanta sniegtajiem sabiedriskajiem ūdenssaimniecības pakalpojumiem, ja komersanta sniegto sabiedrisko ūdenssaimniecības pakalpojumu apjoms katrā veidā nepārsniedz 100 000 kubikmetrus gadā.

Atbilstoši Lidostas sniegtajai informācijai par Pakalpojumu apjomiem, ko tā iekļāvusi Pašvaldībai iesniegtajā tarifū aprēķinā:

- no dabīgiem ūdens avotiem iegūti 103 414 m³, tostarp:
 - ✓ lietotājiem piegādāti 53 966 m³ ūdens;
 - ✓ pašpatēriņam izlietoti 49 448 m³ ūdens (Lidostas darbības uzturēšanai);
- kopējais attīrītais notekūdeņu apjoms ir 106 414 m³, tostarp:
 - ✓ no lietotājiem savākti 35 117 m³ notekūdeņu;
 - ✓ Lidostas darbības rezultātā radušies 71 297 m³ notekūdeņu.

6. Pašvaldība 2023.gada 19.decembrī noslēdza līgumu Nr.1/4-2/626-2023 ar sabiedrību ar ierobežotu atbildību “SMART Consulting”, reģistrācijas Nr.40003624824 (turpmāk – Sabiedrība), par Pakalpojuma tarifa izvērtējuma veikšanu;

Sabiedrība 2024.gada 23.janvārī iesniedza Pašvaldībai Lidostas piedāvātā Pakalpojumu tarifa izvērtējumu (turpmāk – Izvērtējums), kurā veikts tarifa aprēķins saskaņā ar 2016.gada 14.janvāra Sabiedrisko pakalpojumu regulēšanas komisijas padomes lēmumu Nr. 1/2 apstiprinātās metodikas “Ūdenssaimniecības pakalpojumu tarifu aprēķināšanas metodiku”¹ pamatprincipiem.

Izvērtējumā apstiprināts Aprēķinā iesniegtais Pakalpojuma tarifs un Sabiedrības pārstāvis 2024.gada 24.janvāra Finanšu komitejā sniedza Domes deputātiem informatīvu ziņojumu par Pakalpojuma tarifa noteikšanas metodoloģiju un tā pamatotību.

Ņemot vērā iepriekš minēto un pamatojoties Pašvaldību likuma 4.panta pirmās daļas 1. punktam, 10.panta pirmās daļas 21.punktam un Ūdenssaimniecības pakalpojumu likuma 6. panta otrā daļai, atklāti balsojot ar 18 balsīm „par” (*Andrejs Ence, Valdis Kārklīšs, Mārtiņš Bojārs, Ilze Bērziņa, Jānis Kazaks, Jānis Lagzdkalns, Normunds Orleāns, Guntis Ruskis, Ira Dūduma, Aivars Osītis, Oļegs Sorokins, Līga Kadiģe, Uģis Šteinbergs, Dace Štrodaha, Gatis Vācietis, Jānis Lībietis, Ivars Punculis, Nikolajs Antipenko*), „pret” nav, „atturas” nav, *Andris Puide* balsojumā nepiedalās, **Mārupes novada pašvaldības dome nolemj:**

1. Apstiprināt Valsts akciju sabiedrības “Starptautiskā lidosta " Rīga”” ūdenssaimniecības apgādes pakalpojumu tarifu **4,74 EUR/m³** apmērā bez Pievienotās vērtības nodokļa, kas sastāv no:

- Ūdens ražošanas pakalpojumu tarifa 0,00 EUR/m³ ;
- Ūdens piegādes pakalpojumu tarifa 2,06 EUR/m³;
- Notekūdeņu savākšanas pakalpojumu tarifa 1,71 EUR/m³ ;
- Notekūdeņu attīrīšanas pakalpojumu tarifa 0,97 EUR/m³.

2. Mārupes novada pašvaldības Centrālās pārvaldes Sabiedrības informēšanas un multimediju nodaļai publicēt Valsts akciju sabiedrības “Starptautiskā lidosta " Rīga”” ūdenssaimniecības apgādes pakalpojumu tarifu pašvaldības tīmekļa vietnē www.marupe.lv.

¹ [Ūdenssaimniecības pakalpojumu tarifu aprēķināšanas metodika \(likumi.lv\)](http://likumi.lv)

3. Lēmuma 1.punktā apstiprinātais Valsts akciju sabiedrības “Starptautiskā lidosta " Rīga””
ūdenssaimniecības apgādes pakalpojumu tarifs ir spēkā no 2024.gada 1.aprīļa.

Pašvaldības domes priekšsēdētājs

/paraksts/

Andrejs Ence

*Sagatavoja Centrālās pārvaldes Juridiskās nodaļas
vecākais jurists J. Buza*

*Lēmumā norādītie normatīvie akti ir spēkā
un attiecināmi uz lēmumā minēto gadījumu.
Centrālās pārvaldes Juridiskās nodaļas
vadītāja N. Zālīte*