



MĀRUPES NOVADA PAŠVALDĪBAS DOME

Daugavas iela 29, Mārupe, Mārupes novads, LV-2167
67934695 / marupe@marupe.lv / www.marupe.lv

DOMES SĒDES PROTOKOLA Nr.1 PIELIKUMS

2025.gada 29.janvāris

LĒMUMS Nr.1

Par grozījumiem Mārupes novada pašvaldības domes 2022.gada 24.augusta lēmumā Nr.39 (sēdes protokols Nr.17) "Par Mārupes novada pašvaldības iestāžu amata vietu sarakstu apstiprināšanu"

Mārupes novada pašvaldības dome 2022.gada 24.augustā pieņēma lēmumu Nr.39 "Par Mārupes novada pašvaldības iestāžu amata vietu sarakstu apstiprināšanu" (sēdes protokols Nr.17). Ņemot vērā iestāžu vadītāju sniegtos priekšlikumus nepieciešams veikt izmaiņas iestāžu apstiprinātajos amatu sarakstos:

Centrālā pārvaldē izveidot jaunas amata vietas: civilās aizsardzības inženieris; Iepirkumu nodaļā vecākais iepirkumu speciālists (papildus esošai 1 amata vietai);

Pašvaldības īpašumu pārvaldē izveidot jaunas amata vietas: Būvinženieris (papildus esošai 1 amata vietai); labiekārtošanas strādnieks (papildus esošām 11 amata vietām); ceļu būvinženiera palīgs; koku apsaimniekošanas speciālists; remontstrādnieks 2 amata vietas. Pārsaukt Vides pārvaldības speciālists amatu par vides apsaimniekošanas speciālistu. Izslēgt no amata saraksta 1 automobiļa vadītāja amata vietu.

Babītes Kultūrizglītības centrā izveidot jaunas amata vietas: kora diriģents 0,6 (papildus esošai 0,6 amata vietām) un kormeistars 0,5 (papildus esošai 1 amata vietai).

Babītes Sporta kompleksā izveidot jaunu amata vietu administrators 0,5 (papildus esošām 4,5 amata vietām); izslēgt no amata saraksta elektriķis 0,25 amata vietas, apkopēja 0,4 amata vietas un 1 trenera amata vietu.

Mārupes novada Sociālā dienesta Mārupes teritoriālajā centrā izveidot jaunu amata vietu sociālais darbinieks darbam ar ģimeni un bērniem (papildus esošām 4 amata vietām) un dežurants 0,5 amata vietas.

Mārupes novada Bāriņtiesā izveidot jaunu amata vietu bāriņtiesa loceklis (papildus esošām 4 amata vietām).

Attīstības un plānošanas pārvaldē izveidot jaunas amata vietas: projektu vadītājs (papildus esošām 2 amata vietām); vides pārvaldības speciālists; satiksmes plānotājs.

Mārupes novada pašvaldības policijā izveidot divas jaunas amata vietas inspektors (papildus esošām 20 amata vietām).

Ņemot vērā budžetā paredzētos līdzekļus un pamatojoties uz Pašvaldību likuma 20.panta trešo daļu un ar Mārupes novada pašvaldības domes 2023.gada 28.februāra lēmumu Nr.20 (sēdes protokols Nr.4) apstiprināto Mārupes novada pašvaldības dibināto iestāžu darba samaksas un sociālo garantiju noteikumu 12.punktu, kas nosaka, ka pašvaldības dome, vienlaicīgi ar amata izveidošanu iestādē, nosaka amata saimi, līmeni un mēnešalgu grupu atbilstoši spēkā esošajiem normatīvajiem aktiem, kā arī ņemot vērā **Finanšu komitejas** 2025.gada 22.janvāra atzinumu pieņemot iesniegto lēmumprojektu "Par grozījumiem Mārupes novada pašvaldības domes 2022.gada 24.augusta lēmumā Nr.39 (sēdes protokols Nr.17) "Par Mārupes novada pašvaldības iestāžu amata vietu sarakstu apstiprināšanu"", atklāti balsojot ar 18 balsīm „par” (Andrejs Ence, Valdis Kārkliņš, Mārtiņš Bojārs, Līga Kadiģe, Normunds Orleāns, Aivars Osītis, Ilze Bērziņa, Guntis Ruskis, Uģis Šteinbergs, Dace Štrodaha, Gatis Vācietis, Ira Dūduma, Jānis Lagzdkalns, Jānis Lībietis, Ivars Punculis, Nikolajs Antipenko,

Jānis Kazaks, Oļegs Sorokins), „pret” nav, „atturas” nav, **Mārupes novada pašvaldības dome nolemj:**

1. Izdarīt Mārupes novada pašvaldības domes 2022.gada 24.augusta lēmumā Nr.39 (sēdes protokola Nr.17) šādus grozījumus:

1.1. Papildināt 1.pielikumu (**Centrālā pārvalde**) ar 1.5.punktu, kuru izteikt šādā redakcijā:

Nr. p.k.	Amats	Vienādo amata vietu skaits	Amata saime/apakšsaime	Amata līmenis	Amata mēnešalgu grupa	Profesijas kods
1.5.	Civilās aizsardzības inženieris	1	8.Darba, ugunsdrošība un civilā aizsardzība.	IV	9.	2149 39

1.2. Izteikt 1.pielikuma (**Centrālā pārvalde**) 4.2.punktu šādā redakcijā:

Nr. p.k.	Amats	Vienādo amata vietu skaits	Amata saime/apakšsaime	Amata līmenis	Amata mēnešalgu grupa	Profesijas kods
4.2.	Vecākais iepirkumu speciālists	2	2.Apgāde	V	10.	3323 01

1.3. Izteikt 6.pielikuma (**Pašvaldības īpašumu pārvalde**) 4.punktu, 17.punktu, 19.punktu, 20.punktu un 23.punktu šādā redakcijā:

Nr. p.k.	Amats	Vienādo amata vietu skaits	Amata saime/apakšsaime	Amata līmenis	Amata mēnešalgu grupa	Profesijas kods
4.	Būvinženieris	2	23.Inženiertehniskie darbi	V	11.	2142 01
17.	Labiekārtošanas strādnieks	12	16.Fiziskais un kvalificētais darbs	V	6.	9214 03
19.	Automobiļa vadītājs	1	46.1.Autotransporta vadīšana	II	5.	8322 01
20.	Vides apsaimniekošanas speciālists	1	38.2.Procesu un pakalpojumu pārvaldība. Pakalpojumu pārvaldība	II	11	2149 26

1.4. Papildināt 6.pielikumu (**Pašvaldības īpašumu pārvalde**) ar 9².punktu, 21².punktu un 27.punktu, kuru izteikt šādā redakcijā:

Nr. p.k.	Amats	Vienādo amata vietu skaits	Amata saime/apakšsaime	Amata līmenis	Amata mēnešalgu grupa	Profesijas kods
9 ² .	Koku apsaimniekošanas speciālists	1	3.Apsaimniekošana	III	8.	3143 02
21 ² .	Remontstrādnieks	2	16.Fiziskais un kvalificētais darbs	V	6.	9313 02
27.	Ceļu būvinženiera palīgs	1	23.Inženiertehniskie darbi	III	9.	3112 29

1.5. Izteikt 9.pielikuma (**Babītes Kultūrizglītības centrs**) 9.punktu un 13.punktu šādā redakcijā:

Nr. p.k.	Amats	Vienādo amata vietu skaits	Amata saime/apakšsaime	Amata līmenis	Amata mēnešalgu grupa	Profesijas kods
9.	Kora diriģents	1,2	40.Radošie darbi	IIB	6.	2652 24
13.	Kormeistars	1,5	40.Radošie darbi	IIA	6.	2652 21

1.6. Izteikt 11.pielikuma (**Babītes Sporta komplekss**) 8.puktu, 13.punktu un 17.punktu šādā redakcijā:

Nr. p.k.	Amats	Vienādo amata vietu skaits	Amata saime/apakšsaime	Amata līmenis	Amata mēnešalgu grupa	Profesijas kods
8.	Sporta treneris	0,25	44.Sporta organizēšana un profesionālais sports	II	7.	3422 03
13.	Administrators	5	3.Apsaimniekošana	I	5.	5151 01
17.	Apkopējs	3,6	16.Fiziskais un kvalificētais darbs	I	1.	9112 01

1.7. Izslēgt no 11.pielikuma (**Babītes Sporta komplekss**) 16.punktu (Elektriķis).

1.8. Izteikt 12.pielikuma (**Mārupes novada Sociālais dienests**) 8.punktu šādā redakcijā:

Nr. p.k.	Amats	Vienādo amata vietu skaits	Amata saime/apakšsaime	Amata līmenis	Amata mēnešalgu grupa	Profesijas kods
8.	Sociālais darbinieks ar ģimeni un bērniem	5	43.1.Sociālais un psiholoģiskais atbalsts. Sociālais darbs	VA	9.	2635 03

1.9. Papildināt 12.pielikuma (**Mārupes novada Sociālais dienests**) ar 23¹.punktu šādā redakcijā:

Nr. p.k.	Amats	Vienādo amata vietu skaits	Amata saime/apakšsaime	Amata līmenis	Amata mēnešalgu grupa	Profesijas kods
23 ¹ .	Dežurants	0,5	4.Apsardze un uzraudzība	IA	3.	5419 11

1.10. Izteikt 13.pielikuma (**Mārupes novada pašvaldības policija**) 6.punktu šādā redakcijā:

Nr. p.k.	Amats	Vienādo amata vietu skaits	Amata saime/apakšsaime	Amata līmenis	Amata mēnešalgu grupa	Profesijas kods
6.	Inspektors	22	32.3. Pašvaldības policija	III	8.	3355 14

1.11. Izteikt 14.pielikuma (**Mārupes novada Bāriņtiesa**) 3.punktu šādā redakcijā:

Nr. p.k.	Amats	Vienādo amata vietu skaits	Amata saime/apakšsaime	Amata līmenis	Amata mēnešalgu grupa	Profesijas kods
3.	Bāriņtiesas loceklis	5	7.Bāriņtiesas	III	9.	3412 06

1.12. Izteikt 16.pielikuma (**Attīstības un plānošanas pārvalde**) 5.punktu šādā redakcijā:

Nr. p.k.	Amats	Vienādo amata vietu skaits	Amata saime/apakšsaime	Amata līmenis	Amata mēnešalgu grupa	Profesijas kods
5.	Projekta vadītājs	3	39.1.Projektu vadība, īstenošana un uzraudzība. Projektu vadība un īstenošana	IIB	9.	2422 01

1.13. Papildināt 16.pielikumu (**Attīstības un plānošanas pārvalde**) ar 13.punktu un 14.punktu, kuru izteikt šādā redakcijā:

Nr. p.k.	Amats	Vienādo amata vietu skaits	Amata saime/apakšsaime	Amata līmenis	Amata mēnešalgu grupa	Profesijas kods
13.	Satiksmes plānotājs	1	48.Teritorijas plānošana	IV	10.	2164 02
14.	Vides pārvaldības speciālists	1	38.2.Procesu un pakalpojumu pārvaldība. Pakalpojumu pārvaldība	II	11.	2422 31

- Personāla un dokumentu pārvaldības nodaļai konsolidēt 2022.gada 24.augusta lēmuma Nr.39 (sēdes prot Nr.17) 1.pielikumu, 6.pielikumu, 11.pielikumu, 12.pielikumu, 13.pielikumu, 14.pielikumu un 16.pielikumu.
- Lēmums stājas spēkā 2025.gada 1.februārī.

Pašvaldības domes priekšsēdētājs

/paraksts/

Andrejs Ence

*Sagatavoja Centrālās pārvaldes
Personāla un dokumentu pārvaldības nodaļas
vadītāja A. Freimane*

*Lēmumā norādītie normatīvie akti ir spēkā
un attiecināmi uz lēmumā minēto gadījumu.
Centrālās pārvaldes Juridiskās nodaļas
Vadītāja N. Zālīte*



MĀRUPES NOVADA PAŠVALDĪBAS DOME

Daugavas iela 29, Mārupe, Mārupes novads, LV-2167
67934695 / marupe@marupe.lv / www.marupe.lv

DOMES SĒDES PROTOKOLA Nr.1 PIELIKUMS

2025.gada 29.janvāris

LĒMUMS Nr.2

Par grozījumiem Mārupes novada pašvaldības domes 2022.gada 24.augusta lēmumā Nr.40 (sēdes protokols Nr.17) "Par Mārupes novada pašvaldības izglītības iestāžu amata vietu sarakstu apstiprināšanu"

Mārupes novada pašvaldības dome 2022.gada 24.augustā pieņēma lēmumu Nr.40 "Par Mārupes novada pašvaldības izglītības iestāžu amata vietu sarakstu apstiprināšanu" (sēdes protokols Nr.17). Ņemot vērā izglītības iestāžu vadītāju sniegtos priekšlikumus, nepieciešams veikt izmaiņas iestāžu apstiprinātajos amatu sarakstos:

Mārupes pamatskolā izveidot jaunu slodzi sociālais pedagogs (papildus esošai 1 slodzei) un māsa bērnu aprūpē 0,5 amata vietas (papildus esošai 1 amata vietai);

Skultes sākumskolā izveidot jaunu amata vietu skolotāja palīgs - asistents;

Jaunmārupes pamatskolā izveidot jaunu 0,3 slodzi sociālais pedagogs (papildus esošai 1 slodzei) un izglītības psihologs 0,3 slodzes (papildus esošām 2 slodzēm);

Pirmsskolas izglītības iestādes "Zīļuks" izveidot jaunu slodzi skolotājs logopēds (papildus esošām 2 slodzēm);

Babītes vidusskolā izveidot jaunu amata vietu fizioterapeits (papildus esošām 2 amata vietām);

Salas sākumskolā izveidot: jaunu skolotājs logopēds 0,5 slodzi (papildus esošai 0,5 slodzei); jaunu speciālais pedagoga 0,5 slodzi (papildus esošai 0,5 slodzei); jaunu datorspeciālista amata vietu 0,5 (papildus esošai 0,25 amata vietai); jaunu saimniecības pārziņa amata vietu 0,25 (papildus esošai 0,75 amatu vietai).

Babītes pirmsskolas izglītības iestādē izveidot jaunu 0,3 slodzi skolotājs logopēds (papildus esošai 0,5 slodzei);

Mārupes novada Sporta skolā izveidot jaunas amata 2 amata slodzes sporta treneris (papildus esošām 49 slodzēm); jaunu apkopēja amata vietas (papildus esošām 2 amata vietām).

Pamatojoties uz Pašvaldību likuma 20.panta trešo daļu, Mārupes novada pašvaldības domes noteikumu "Mārupes novada pašvaldības dibināto iestāžu darba samaksas un sociālo garantiju noteikumi", kas apstiprināti ar 2023.gada 28.februāra lēmumu Nr.20 (protokols Nr.4), 12.punktu, kas nosaka, ka pašvaldības dome, vienlaicīgi ar amata izveidošanu iestādē, nosaka amata saimi, līmeni un mēnešalgu grupu atbilstoši spēkā esošajiem normatīvajiem aktiem, kā arī ņemot vērā **Finanšu komitejas** 2024.gada 22.janvāra atzinumu pieņemt iesniegto lēmuma projektu "Par grozījumiem Mārupes novada pašvaldības domes 2022.gada 24.augusta lēmumā Nr.40 (sēdes protokols Nr.17) "Par Mārupes novada pašvaldības izglītības iestāžu amata vietu sarakstu apstiprināšanu"", atklāti balsojot ar 18 balsīm „par” (Andrejs Ence, Valdis Kārklīšs, Mārtiņš Bojārs, Līga Kadiģe, Normunds Orleāns, Aivars Osītis, Ilze Bērziņa, Guntis Ruskis, Uģis Šteinbergs, Dace Štrodaha, Gatis Vācietis, Ira Dūduma, Jānis Lagzdkalns, Jānis Lībietis, Ivars Punculis, Nikolajs Antipenko, Jānis Kazaks, Oļegs Sorokins), „pret” nav, „atturas” nav, **Mārupes novada pašvaldības dome nolemj:**

1. Izdarīt Mārupes novada pašvaldības domes 2022.gada 24.augusta lēmumā Nr.40 (sēdes protokola Nr.17) šādus grozījumus:

1.1. izteikt 2.pielikuma (**Mārupes pamatskola**) 10.punktu un 21.punktu šādā redakcijā:

Nr. p.k.	Amats	Vienādo amata vietu skaits	Amata saime/apakšsaime	Amata līmenis	Amata mēnešalgas grupa	Profesijas kods
10	Sociālais pedagogs*	2				2359 01
21	Māsa bērnu aprūpē	1,5	5.2. Ārstniecība un veselības aprūpe. Aprūpe	IVB	6.	2221 47

*pedagoģiskais darbinieks netiek līmeņots, darba samaksa noteikta atbilstoši tarifkācijai

1.2. papildināt 3.pielikumu (**Skultes sākumskola**) ar 19¹.punktu šādā redakcijā:

Nr. p.k.	Amats	Vienādo amata vietu skaits	Amata saime/apakšsaime	Amata līmenis	Amata mēnešalgas grupa	Profesijas kods
19 ¹	Skolotāja palīgs-asistents	1	33.Pedagoģiskās darbības atbalsts	I	4.	531201

1.3. izteikt 4.pielikuma (**Jaunmārupes pamatskola**) 7.punktu un 24.punktu šādā redakcijā:

Nr. p.k.	Amats	Vienādo amata vietu skaits	Amata saime/apakšsaime	Amata līmenis	Amata mēnešalgas grupa	Profesijas kods
7	*Izglītības psihologs	2,3				2634 03
24	*Sociālais pedagogs	1,3				2359 01

*pedagoģiskais darbinieks netiek līmeņots, darba samaksa noteikta atbilstoši tarifkācijai

1.4. izteikt 8.pielikuma (**Pirmsskolas izglītības iestāde "Zīļuks"**) 5.punktu šādā redakcijā:

Nr. p.k.	Amats	Vienādo amata vietu skaits	Amata saime/apakšsaime	Amata līmenis	Amata mēnešalgas grupa	Profesijas kods
5	*Skolotājs logopēds	3				2352 01

*pedagoģiskais darbinieks netiek līmeņots, darba samaksa noteikta atbilstoši tarifkācijai

1.5. izteikt 10.pielikuma (**Babītes vidusskola**) 20.punktu šādā redakcijā:

Nr. p.k.	Amats	Vienādo amata vietu skaits	Amata saime/apakšsaime	Amata līmenis	Amata mēnešalgas grupa	Profesijas kods
20	Fizioterapeits	3	5.2. Ārstniecība un veselības aprūpe. Aprūpe	IIC	8	2264 02

1.6. izteikt 11.pielikuma (**Salas sākumskola**) 5.punktu, 9.punktu, 11.punktu un 13.punktu šādā redakcijā:

Nr. p.k.	Amats	Vienādo amata vietu skaits	Amata saime/apakšsaime	Amata līmenis	Amata mēnešalgas grupa	Profesijas kods
5	Skolotājs logopēds*	1				2352 01
9	Speciālais pedagogs*	1				2352 03

11	Saimniecības pārzinis	1	3.Apsaimniekošana	II	7.	5151 11
13	Datorspeciālists	0,75	21.5.Informācijas un komunikācijas tehnoloģijas. Sistēmu administrēšana un uzturēšana	II	8.	3513 06

*pedagoģiskais darbinieks netiek līmeņots, darba samaksa noteikta atbilstoši tarifkācijai

1.7. izteikt 13.pielikuma (**Babītes pirmsskolas izglītības iestāde**) 5.punktu šādā redakcijā:

Nr. p.k.	Amats	Vienādo amata vietu skaits	Amata saime/apakšsaime	Amata līmenis	Amata mēnešalgas grupa	Profesijas kods
5	Skolotājs logopēds*	0,8				2352 01

*pedagoģiskais darbinieks netiek līmeņots, darba samaksa noteikta atbilstoši tarifkācijai

1.8. izteikt 15.pielikuma (**Mārupes novada Sporta skola**) 5.punktu un 13.punktu šādā redakcijā:

Nr. p.k.	Amats	Vienādo amata vietu skaits	Amata saime/apakšsaime	Amata līmenis	Amata mēnešalgas grupa	Profesijas kods
5	Sporta treneris*	51				3422 03
13	Apkopējs	3	16.Fiziskais un kvalificētais darbs	II	2.	9112 01

*pedagoģiskais darbinieks netiek līmeņots, darba samaksa noteikta atbilstoši tarifkācijai

2. Lēmums stājas spēkā 2025.gada 1.februārī.

3. Personāla un dokumentu pārvaldības nodaļai konsolidēt 2022.gada 24.augusta lēmuma Nr.40 (sēdes prot Nr.17) 2.pielikumu, 3.pielikumu, 4.pielikumu, 8.pielikumu, 10.pielikumu, 11.pielikumu, 13.pielikumu un 15.pielikumu.

Pašvaldības domes priekšsēdētājs

/paraksts/

Andrejs Ence

*Sagatavoja Centrālās pārvaldes
Personāla un dokumentu pārvaldības nodaļas
vadītāja A. Freimane*

*Lēmumprojektā norādītie normatīvie akti ir spēkā
un attiecināmi uz lēmumprojektā minēto gadījumu
Centrālās pārvaldes Juridiskās nodaļas vadītāja N. Zālīte*



MĀRUPES NOVADA PAŠVALDĪBAS DOME

Daugavas iela 29, Mārupe, Mārupes novads, LV-2167
67934695 / marupe@marupe.lv / www.marupe.lv

DOMES SĒDES PROTOKOLA Nr.1 PIELIKUMS

2025.gada 29.janvāris

LĒMUMS Nr.3

Par Mārupes novada pašvaldības Administratīvo aktu strīdu izskatīšanas komisijas sastāvu

Ar Mārupes novada pašvaldības domes 2023.gada 31.maija lēmumu Nr.24 (protokols Nr.10) apstiprināts Mārupes novada pašvaldības Administratīvo aktu strīdu izskatīšanas komisijas sastāvs.

Mārupes novada pašvaldībā 2025.gada 6.janvārī saņemts Mārupes novada pašvaldības Administratīvo aktu strīdu izskatīšanas komisijas locekles Lindas Liepiņas iesniegums, reģistrēts ar Nr.1/2.1-3/51, ar lūgumu atsaukt viņu no minētās komisijas locekļu sastāva ar 2025.gada 1.februāri.

Saskaņā ar Mārupes novada pašvaldības 2023.gada 31.maija Administratīvo aktu strīdu izskatīšanas komisijas nolikuma 24.punktu, komisijas locekļi var pārtraukt darbību komisijā, iesniedzot iesniegumu domei. Tā paša nolikuma 26.punkts noteic, ka komisijas locekļus no pienākumu pildīšanas var atsaukt ar domes lēmumu.

Ņemot vērā iepriekš minēto un pamatojoties uz Mārupes novada pašvaldības Administratīvo aktu strīdu izskatīšanas komisijas nolikuma, kas apstiprināts ar Mārupes novada pašvaldības domes 2023.gada 31.maija lēmumu Nr.23 (protokols Nr.10) 24. un 26.punktu, kā arī ņemot vērā **Finanšu komitejas** 2025.gada 22.janvāra atzinumu pieņemt iesniegto lēmumprojektu "*Par Mārupes novada pašvaldības Administratīvo aktu strīdu izskatīšanas komisijas sastāvu*", atklāti balsojot ar 18 balsīm „par” (*Andrejs Ence, Valdis Kārklīšs, Mārtiņš Bojārs, Līga Kadiģe, Normunds Orleāns, Aivars Osītis, Ilze Bērziņa, Guntis Ruskis, Uģis Šteinbergs, Dace Štrodaha, Gatis Vācietis, Ira Dūduma, Jānis Lagzdkalns, Jānis Lībietis, Ivars Punculis, Nikolajs Antipenko, Jānis Kazaks, Oļegs Sorokins*), „pret” nav, „atturas” nav, **Mārupes novada pašvaldības dome nolemj:**

1. Atsaukt no Mārupes novada pašvaldības Administratīvo aktu strīdu izskatīšanas komisijas sastāva tās loekli Lindu Liepiņu.
2. Uzdot Mārupes novada pašvaldības Centrālās pārvaldes Sabiedrības informēšanas un multimediju nodaļai nodrošināt Mārupes novada pašvaldības Administratīvo aktu strīdu izskatīšanas komisijas sastāva aktualizēšanu pašvaldības mājas lapā www.marupe.lv.
3. Uzdot Mārupes novada pašvaldības Centrālās pārvaldes Personāla un dokumentu pārvaldības nodaļai informēt Valsts ieņēmumu dienestu par grozījumiem Mārupes novada pašvaldības valsts amatpersonu sarakstā likumā “Par interešu konflikta novēršanu valsts amatpersonu darbībā” noteiktajā kārtībā.
4. Lēmums stājas spēkā 2025.gada 1.februārī.

Pašvaldības domes priekšsēdētājs

/paraksts/

Andrejs Ence

Sagatavoja Centrālās pārvaldes Personāla un dokumentu pārvaldības nodaļas vadītāja A.Freimane

Lēmumā norādītie normatīvie akti ir spēkā un attiecināmi uz lēmumā minēto gadījumu. Centrālās pārvaldes Juridiskās nodaļas vadītāja N.Zālīte



MĀRUPES NOVADA PAŠVALDĪBAS DOME

Daugavas iela 29, Mārupe, Mārupes novads, LV-2167
67934695 / marupe@marupe.lv / www.marupe.lv

DOMES SĒDES PROTOKOLA Nr.1 PIELIKUMS

2025.gada 29.janvāris

LĒMUMS Nr.4

Par grozījumu Mārupes novada pašvaldības Administratīvo aktu strīdu izskatīšanas komisijas nolikumā

Ņemot vērā, ka no Mārupes novada pašvaldības Administratīvo aktu strīdu izskatīšanas komisijas sastāva tiek atsaukta viena šīs komisijas locekle un pamatojoties uz Pašvaldību likuma 10.panta pirmās daļas 8.punktu, kā arī ņemot vērā **Finanšu komitejas** 2025.gada 22.janvāra atzinumu pieņemt iesniegto lēmumprojektu “*Par grozījumu Mārupes novada pašvaldības Administratīvo aktu strīdu izskatīšanas komisijas nolikumā*”, atklāti balsojot ar 18 balsīm „par” (*Andrejs Ence, Valdis Kārklīšs, Mārtiņš Bojārs, Līga Kadiģe, Normunds Orleāns, Aivars Osītis, Ilze Bērziņa, Guntis Ruskis, Uģis Šteinbergs, Dace Štrodaha, Gatis Vācietis, Ira Dūduma, Jānis Lagzdkalns, Jānis Lībietis, Ivars Punculis, Nikolajs Antipenko, Jānis Kazaks, Oļegs Sorokins*), „pret” nav, „atturas” nav, **Mārupes novada pašvaldības dome nolemj:**

1. Izdarīt Mārupes novada pašvaldības Administratīvo aktu strīdu izskatīšanas komisijas nolikumā (turpmāk – Nolikums), kas apstiprināts ar Mārupes novada pašvaldības domes 2023.gada 31.maija lēmumu Nr.23 “Administratīvo aktu strīdu izskatīšanas komisijas nolikuma apstiprināšanu”, grozījumu un izteikt 9.punktu šādā redakcijā:

“9. Komisija sastāv no vismaz četriem komisijas locekļiem, tajā skaitā komisijas priekšsēdētāja un komisijas priekšsēdētāja vietnieka.”

2. Uzdot Mārupes novada pašvaldības Centrālās pārvaldes Juridiskajai nodaļai sagatavot Nolikuma konsolidēto versiju.

3. Uzdot Mārupes novada pašvaldības Centrālās pārvaldes Sabiedrības informēšanas un multimediju nodaļai publicēt Nolikuma konsolidēto versiju pašvaldības tīmekļa vietnē www.marupe.lv.

4. Lēmums stājas spēkā 2025.gada 1.februārī.

Pašvaldības domes priekšsēdētājs

/paraksts/

Andrejs Ence

*Sagatavoja Centrālās pārvaldes
Juridiskās nodaļas juriste
S. Fomina*

*Lēmumprojektā norādītie normatīvie akti ir spēkā
un attiecināmi uz lēmumprojektā minēto gadījumu.
Centrālās pārvaldes Juridiskās nodaļas
vadītāja N. Zālīte*



MĀRUPES NOVADA PAŠVALDĪBAS DOME

Daugavas iela 29, Mārupe, Mārupes novads, LV-2167
67934695 / marupe@marupe.lv / www.marupe.lv

DOMES SĒDES PROTOKOLA Nr.1 PIELIKUMS

2025.gada 29.janvāris

LĒMUMS Nr.5

Par Mārupes novada pašvaldības ceļu un ielu fonda vidējā termiņa programmas 2025. – 2027. gadam apstiprināšanu

Saskaņā ar Pašvaldību likuma 4.panta pirmās daļas 2. un 3.punktu pašvaldības autonomās funkcijas ir gādāt par pašvaldības administratīvās teritorijas labiekārtošanu un sanitāro tīrību un gādāt par pašvaldības īpašumā esošo ceļu būvniecību, uzturēšanu un pārvaldību.

Ministru kabineta 2008.gada 11.februāra noteikumu Nr.173 “Valsts pamatbudžeta valsts autoceļu fonda programmai piešķirto līdzekļu izlietošanas kārtība” 2.1.apakšpunktā un 7., 23., 23.¹, 24.punktā noteikts, ka valsts pamatbudžeta valsts autoceļu fonda programmai ir šāda apakšprogramma 23.04.00 “Mērķdotācijas pašvaldību autoceļiem (ielām)” (turpmāk – mērķdotācija). Mērķdotācijai paredzētos līdzekļus Satiksmes ministrija pārskaita visām pašvaldībām. Mērķdotāciju izlieto šādiem mērķiem:

1) pašvaldību autoceļu un ielu uzturēšanai, tai skaitā ar uzturēšanas darbu veikšanu saistīto darbinieku atlīdzībai;

2) pašvaldību autoceļu un ielu būvniecībai, tai skaitā atjaunošanai, pārbūvei, nojaukšanai, projektēšanai, būvuzraudzībai un autoruzraudzībai, kā arī Eiropas Savienības struktūrfondu autoceļu un ielu projektu īstenošanai nepieciešamajam pašvaldību līdzfinansējumam un pašvaldību autoceļu un ielu tīkla finansēšanai ņemto kredītu pamatsummas atmaksāšanai;

3) zemes pirkšanai, lai uzlabotu un attīstītu pašvaldību autoceļus un ielas, kā arī bankas konta apkalpošanas izmaksu segšanai.

Mērķdotāciju prioritāri izlieto tranzīta ielām, tiltiem, satiksmes drošības uzlabošanai, autoceļiem un ielām, pa kurām kursē sabiedriskais transports.

Pašvaldību pamatbudžeta mērķdotācijas daļu plāno vidējā (triju gadu) termiņā atbilstoši minētajiem mērķiem un prioritātēm.

Pašvaldību likuma 10.panta pirmās daļas 19.punktā ir noteikts, ka pašvaldības dome ir tiesīga izlemt ikvienu pašvaldības kompetences jautājumu un tikai domes kompetencē ir lemt par kārtību, kādā izpildāmas pašvaldības autonomās funkcijas un nosakāmas par to izpildi atbildīgās amatpersonas, kā arī sniedzami pārskati par šo funkciju izpildi.

Ņemot vērā minēto un pamatojoties uz Pašvaldību likuma 4.panta pirmās daļas 2. un 3.punktu, 10.panta pirmās daļas 19.punktu un Ministru kabineta 2008.gada 11.februāra noteikumu Nr.173 “Valsts pamatbudžeta valsts autoceļu fonda programmai piešķirto līdzekļu izlietošanas kārtība” 24.punktu, kā arī ņemot vērā Finanšu komitejas 2025.gada 22. janvāra atzinumu pieņemt iesniegto lēmuma projektu “Par Mārupes novada pašvaldības ceļu un ielu fonda vidējā termiņa programmas 2025. – 2027. gadam apstiprināšanu”, atklāti balsojot ar 18 balsīm “par” (*Andrejs Ence, Valdis Kārklīšs, Mārtiņš Bojārs, Līga Kadiģe, Normunds Orleāns, Aivars Osītis, Ilze Bērziņa, Guntis Ruskis, Uģis Šteinbergs, Dace Štrodaha, Gatis Vācietis, Ira Dūduma, Jānis Lagzdkalns, Jānis Lībietis, Ivars Punculis, Nikolajs Antipenko, Jānis Kazaks, Oļegs Sorokins*), “pret” nav, “atturas” nav, **Mārupes novada pašvaldības dome nolemj:**

1. Apstiprināt Mārupes novada pašvaldības ceļu un ielu fonda vidējā termiņa programmu 2025. – 2027.gadam saskaņā ar pielikumu.

2. Noteikt, ka dome groza programmu, ja mainās faktiski pieejamais finansējums kārtējam gadam.
3. Kontroli par lēmuma izpildi uzdot Mārupes novada pašvaldības izpilddirektorei Agnesei Jankunai.

Pašvaldības domes priekšsēdētājs

/paraksts/

Andrejs Ence

*Sagatavoja Pašvaldības īpašumu
pārvaldes ceļu būvinženieris E. Rubenis*

*Lēmumā norādītie normatīvie akti ir spēkā
un attiecināmi uz lēmumā minēto gadījumu.
Centrālās pārvaldes Juridiskās nodaļas
vadītāja N. Zālīte*

*Pielikums
Mārupes novada pašvaldības domes
2025.gada 29.janvāra lēmumam Nr.5
(sēdes protokols Nr.1)*

Mārupes novada pašvaldības ceļu un ielu fonda vidējā termiņa programma 2025. - 2027.gadam

Nr.p.k.	Plānotie darbi	Plānotais speciālā budžeta finansējums, EUR		
		2025.gads	2026.gads	2027.gads
1.	Ceļu un ielu projektēšana	0	0	0
2.	Ceļu un ielu būvniecība	0	0	0
3.	Ceļu un ielu pārbūve	0	0	0
4.	Ceļu un ielu atjaunošana	0	0	0
5.	Ceļu un ielu uzturēšana	736542,8	736542,8	736542,8
6.	Pārējie izdevumi	0	0	0
KOPĀ		736542,8	736542,8	736542,8

Pašvaldības domes priekšsēdētājs

/paraksts/

Andrejs Ence



MĀRUPES NOVADA PAŠVALDĪBAS DOME

Daugavas iela 29, Mārupe, Mārupes novads, LV-2167
67934695 / marupe@marupe.lv / www.marupe.lv

DOMES SĒDES PROTOKOLA Nr.1 PIELIKUMS

2025.gada 29.janvāris

LĒMUMS Nr.6

Par Mārupes novada Tūrisma un uzņēmējdarbības atbalsta aģentūras 2025.gada darbības plāna apstiprināšanu

Pamatojoties uz Publisko aģentūru likuma 20. panta otrās daļas 3. punktu, Mārupes novada Tūrisma un uzņēmējdarbības atbalsta aģentūras nolikuma, kas apstiprināts 2023. gada 31. maijā ar Mārupes novada pašvaldības domes lēmumu Nr. 25, 6.3. punktu, kā arī ņemot vērā Finanšu komitejas 2025.gada 22.janvāra atzinumu pieņemt iesniegto lēmuma projektu „Par Mārupes novada Tūrisma un uzņēmējdarbības atbalsta aģentūras 2025. gada darbības plāna apstiprināšanu”, atklāti balsojot ar 15 balsīm „par” (Andrejs Ence, Valdis Kārklīņš, Mārtiņš Bojārs, Līga Kadiģe, Normunds Orleāns, Aivars Osītis, Ilze Bērziņa, Guntis Ruskis, Dace Štrodaha, Gatis Vācietis, Ira Dūduma, Jānis Lagzdkalns, Ivars Punculis, Jānis Kazaks, Oļegs Sorokins), „pret” nav, „atturas” 3 (Jānis Lībietis, Nikolajs Antipenko, Uģis Šteinbergs), **Mārupes novada pašvaldības dome nolemj:**

1. Apstiprināt Mārupes novada Tūrisma un uzņēmējdarbības atbalsta aģentūras 2025. gada darbības plānu saskaņā ar Pielikumu.
2. Mārupes novada Tūrisma un uzņēmējdarbības atbalsta aģentūrai publicēt 2025. gada darbības plānu pašvaldības informatīvajā tīmekļvietnē www.marupe.lv

Pašvaldības domes priekšsēdētājs

/paraksts/

Andrejs Ence

*Sagatavoja Mārupes novada Tūrisma
un uzņēmējdarbības atbalsta aģentūras
direktore I. Šaroka*

*Lēmumā norādītie normatīvie akti ir spēkā
un attiecināmi uz lēmumā minēto gadījumu.
Centrālās pārvaldes Juridiskās nodaļas vadītāja
N. Zālīte*



MĀRUPES NOVADA PAŠVALDĪBAS DOME

Daugavas iela 29, Mārupe, Mārupes novads, LV-2167
67934695 / marupe@marupe.lv / www.marupe.lv

DOMES SĒDES PROTOKOLA Nr.1 PIELIKUMS

2025.gada 29.janvāris

LĒMUMS Nr.7

Par Mārupes novada Tūrisma un uzņēmējdarbības atbalsta aģentūras 2025. gada budžeta apstiprināšanu

Pamatojoties uz Publisko aģentūru likuma 20. panta otrās daļas 2. punktu, Mārupes novada Tūrisma un uzņēmējdarbības atbalsta aģentūras nolikuma, kas 2023. gada 31. maijā apstiprināts ar Mārupes novada pašvaldības domes lēmumu Nr. 25, 6.2. punktu, kā arī ņemot vērā **Finanšu komitejas** 2025.gada 22.janvāra atzinumu pieņemt iesniegto lēmuma projektu “*Par Mārupes novada Tūrisma un uzņēmējdarbības atbalsta aģentūras 2025. gada budžeta apstiprināšanu*”, atklāti balsojot ar 15 balsīm „par” (*Andrejs Ence, Valdis Kārklīšs, Mārtiņš Bojārs, Līga Kadiģe, Normunds Orleāns, Aivars Osītis, Ilze Bērziņa, Guntis Ruskis, Dace Štrodaha, Gatis Vācietis, Ira Dūduma, Jānis Lagzdkalns, Ivars Punculis, Jānis Kazaks, Oļegs Sorokins*), „pret” nav, „atturas” 3 (*Nikolajs Antipenko, Uģis Šteinbergs, Jānis Lībietis*), **Mārupes novada pašvaldības dome nolemj:**

1. Apstiprināt Mārupes novada Tūrisma un uzņēmējdarbības atbalsta aģentūras 2025. gada budžetu (saskaņā ar Pielikumu):
 - 1.1 kārtējā gada ieņēmumi- 368 150 EUR (1.pielikums)
 - 1.2 kārtējā gada izdevumi- 421 594 EUR (2. pielikums)
 - 1.3 naudas līdzekļu atlikums uz gada sākumu- 53 444 EUR.
2. Mārupes novada Tūrisma un uzņēmējdarbības atbalsta aģentūras izdevumus 358 390 EUR iekļaut Mārupes novada pašvaldības 2025. gada budžeta izdevumu daļā.

Pašvaldības domes priekšsēdētājs

/paraksts/

Andrejs Ence

Sagatavoja

*Mārupes novada Tūrisma un uzņēmējdarbības
atbalsta aģentūras direktore I. Šaroka*

*Lēmumprojektā norādītie normatīvie akti ir spēkā
un attiecināmi uz lēmumprojektā minēto gadījumu.
Centrālās pārvaldes Juridiskās nodaļas
vadītājs N. Zālīte*

2.PIELIKUMS

Mārupes novada Tūrisma un uzņēmējdarbības atbalsta aģentūras budžeta izdevumi 2025. gadā

Funkcionālā klasifikācija		Struktūrvienība	Finansējums	Ekonomiskā klasifikācija			Gada budžets	
04.730	Tūrisms	Tūrisma un uzņēmējdarbības atbalsta aģentūra	Pamatbudžets	1000	1100	Darba samaksa	194 074	
					1200	Darba devēja valsts sociālās apdrošināšanas obligātās iemaksas, pabalsti un kompensācijas	55 879	
					Kopā		249 953	
				2000	2100	Komandējumu un dienestu braucieni	700	
					2200	Pakalpojumi	78 695	
					2300	Krājumi, materiāli, energoresursi, preces, biroja preces un inventārs, kas nav EKK 5000	26 160	
					Kopā		105 555	
				3000	3200	Subsīdijas komersantiem, izņemot l/s ražošanu, sabiedrisk.organiz. un citām institūcijām	38 400	
					Kopā		38 400	
				5000	5100	Nemateriālie ieguldījumi	790	
					5200	Pamatlīdzekļi, ieguldījuma īpašumi un bioloģiskie aktīvi	26 896	
					Kopā		27 686	
				Kopā			421 594	
				Kopā				421 594
				Kopā				421 594

3.PIELIKUMS

Mārupes novada Tūrisma un uzņēmējdarbības atbalsta aģentūras finansēšanas daļa 2025. gadam

Budžets	Klasifikācijas kods	Rādītāja nosaukums	Gada plāns, EUR
Pamatbudžets	F20010000AB	Naudas līdzekļu un noguldījumu atlikums gada sākumā	53 444

Mārupes novada Tūrisma un uzņēmējdarbības atbalsta aģentūras investīciju plāns 2025. gadam

VTP3 EKONOMISKĀS AKTIVITĀTES VEICINĀŠANA UN VIETAS POTENCIĀLA IZMANTOŠANA

RV9 UZŅĒMĒJDARBĪBA

Projekta nosaukums	Sasaiste ar Rīcības plāna pasākumiem	Priekšlikumi 2025.gada investīciju plānam	Finansējums	1.prioritāte	2.prioritāte
Veicināta uzņēmējdarbības uzsākšana jauniem uzņēmējiem un jaunajām māmiņām. Biznesa uzsākšana jauniem uzņēmējiem - Granta programma	R9.1	1) Granta programma "(ie)dvesma" konkurss (sadarbībā ar SEB un kaimiņu pašvaldībām)		12 000	
		2) Sociālās uzņēmējdarbības grants		11 200	
		3) Biznesa ideju konkurss "Mammu biznes Mārupē"		15 200	
RV10 ZĪMOLVEDĪBA UN VIETAS MĀRKETINGS					
Iedzīvotājiem un uzņēmējiem nodrošināta informācijas pieejamība un komunikācijas kvalitāte	R10.3	Tūrisma un uzņēmējdarbības atbalsta aģentūras mājas lapas izveide		6 132	
		Materiāltehniskās bāzes iegāde		3 000	
RV11 TŪRISMS					
Maza mēroga infrastruktūras attīstība	R11.7	1) LED ekrāns Bebru ielas 10 ārtelpā 2.prioritāte		0	12 000
		2) Vides objektu uzstādīšana par godu Mārupes vārdam un Babītes vārdam		16000	0
		3) Jaunās identitātes reklāmas stendi (2.prioritāte)		0	12 000
Tūrisma objektu izveidošana, attīstīšana un pilnveidošana	R11.5	Uzstādīts novada talismans -lielformāta vides objekts (pārejošs līgums)		7896	0
VTP4 EFEKTĪVA UN UZ SADARBĪBU VĒRSTA VALSTS PĀRVALDE					
RV12 PAŠVALDĪBAS PĀRVALDE					
Dalība starptautiskajos pārrobežu sadarbības projektos	R11.10; R12.8	Ziemeļvalstu mobilitātes projekts (uzņēmēju un pašvaldības sadarbības iespējas (tostarp privātās partnerības projekti) ar mērķi nodrošināt pakalpojumu pieejamību visām sabiedrības grupām (senioriem, personām ar invaliditāti u.c)) 14 000 EUR (NB8 finansējums - 8 400 EUR EUR, PB - 5 600 EUR un PB priekšfinansējums 1 260 EUR) - 2.prioritāte		0	6 860
		KOPĀ		71 428	30 860



MĀRUPES NOVADA PAŠVALDĪBAS DOME

Daugavas iela 29, Mārupe, Mārupes novads, LV-2167
67934695 / marupe@marupe.lv / www.marupe.lv

DOMES SĒDES PROTOKOLA Nr.1 PIELIKUMS

2025.gada 29.janvāris

LĒMUMS Nr.8

Par Mārupes novada pašvaldības izglītības iestāžu pedagogu zemākās mēneša darba algas likmes noteikšanu

Uzklausot Mārupes novada pašvaldības Izglītības, kultūras un sporta pārvaldes vadītājas Lienes Šmites ziņojumu, Mārupes novada pašvaldības dome konstatē:

1. Pedagogu zemāko mēneša darba algas likmi nosaka saskaņā ar Ministru kabineta 2016.gada 5.jūlija noteikumu Nr.445 "Pedagogu darba samaksas noteikumi" 3.pielikumu un saskaņā ar šo noteikumu 30.punktu izglītības iestādes pedagogu darba samaksas fondu veido pedagogu darba algas fonds un piemaksu fonds. Savukārt daļu no pedagoga algas fonda veido valsts budžeta mērķdotācija, kas tiek aprēķināta un sadalīta atbilstoši Ministru kabineta 2022.gada 21.jūnija noteikumiem Nr.376 "Kārtība, kādā aprēķina un sadala valsts budžeta mērķdotāciju pedagogu darba samaksai pašvaldību vispārējās izglītības iestādēs un valsts augstskolu vispārējās vidējās izglītības iestādēs".
2. Ar Ministru kabineta 2024. gada 18. decembra noteikumiem Nr. 896 "Grozījumi Ministru kabineta 2016. gada 5. jūlija noteikumos Nr. 445 "Pedagogu darba samaksas noteikumi", no 2025.gada 1.janvāra noteikta jauna pedagogu zemākā mēneša darba algas likme.
3. Pamatojoties uz Ministru kabineta 2024.gada 18.decembra rīkojumu Nr.1214 "Grozījums Ministru kabineta 2023.gada 18.aprīļa rīkojumā Nr.226 "Par pedagogu zemākās darba samaksas likmes pieauguma grafiku laikposmam no 2023.gada 1.septembra līdz 2025.gada 31.decembrim"", no 2025.gada 1.janvāra noteikta pamata, vispārējās vidējās, speciālās, profesionālās, interešu, profesionālās ievirzes un pirmsskolas izglītības pedagogu zemākā vienas stundas darba algas likme 9,79 *euro* (deviņi *euro* un 79 *centi*) apmērā.
4. Atbilstoši Mārupes novada pašvaldības domes 2023.gada 25.janvāra noteikumiem "Kārtība, kādā Mārupes novada pašvaldībā sadala valsts budžeta mērķdotāciju pašvaldības izglītības iestādēm bērnu no piecu gadu vecuma izglītošanā nodarbināto pedagogu, pamata un vispārējās vidējās izglītības iestāžu pedagogu darba samaksai un valsts sociālās apdrošināšanas obligātajām iemaksām" 7.punktam, Pašvaldības izglītības iestāžu pedagogu zemāko mēneša darba algas likmi nosaka atbilstoši Ministru kabineta 2016.gada 5.jūlija noteikumiem Nr.445 "Pedagogu darba samaksas noteikumi", Ministru kabineta rīkojumiem un Pašvaldības domes lēmumiem.

Nemot vērā iepriekš konstatēto, no 2025.gada 1.janvāra nepieciešams noteikt Mārupes novada pašvaldības izglītības iestāžu pedagogu zemākās mēneša darba algas likmi, ko veido valsts budžeta mērķdotācija un Mārupes novada pašvaldības piemaksa.

Pamatojoties uz Ministru kabineta 2024.gada 18.decembra rīkojumu Nr.1214 "Grozījums Ministru kabineta 2023.gada 18.aprīļa rīkojumā Nr.266 "Par pedagogu zemākās darba samaksas likmes pieauguma grafiku laikposmam no 2023.gada 1.septembra līdz 2025.gada 31.decembrim"", Ministru kabineta 2024.gada 18.decembra noteikumiem Nr.836 "Grozījumi Ministru kabineta 2016.gada 5.jūlija noteikumos Nr.445 "Pedagogu darba samaksas noteikumi",

Izglītības likuma 17.panta trešās daļas 3.punktu un Mārupes novada pašvaldības domes 2023.gada 25.janvāra noteikumu "Kārtība, kādā Mārupes novada pašvaldībā sadala valsts budžeta mērķdotāciju pašvaldības izglītības iestādēm bērnu no piecu gadu vecuma izglītošanā nodarbināto pedagogu, pamata un vispārējās vidējās izglītības iestāžu pedagogu darba samaksai un valsts sociālās apdrošināšanas obligātajām iemaksām" 7.punktu, kā arī ņemot vērā Finanšu komitejas 2025.gada 22.janvāra atzinumu pieņemt lēmuma projektu "Par Mārupes novada pašvaldības izglītības iestāžu pedagogu zemākās mēneša darba algas likmes noteikšanu", atklāti balsojot ar 18 balsīm „par” (Andrejs Ence, Valdis Kārklīšs, Mārtiņš Bojārs, Līga Kadiģe, Normunds Orleāns, Aivars Osītis, Ilze Bērziņa, Guntis Ruskis, Uģis Šteinbergs, Dace Štrodaha, Gatis Vācietis, Ira Dūduma, Jānis Lagzdkalns, Jānis Lībietis, Ivars Punculis, Nikolajs Antipenko, Jānis Kazaks, Oļegs Sorokins), „pret” nav, „atturas” nav, **Mārupes novada pašvaldības dome nolemj:**

1. Noteikt Mārupes novada izglītības iestāžu pedagogu zemāko mēneša darba algas likmi:
 - 1.1. pamata un vispārējās vidējās izglītības iestāžu pedagogiem - 1533 *euro* par slodzi (36 stundām nedēļā), ko veido valsts budžeta mērķdotācija 1410 *euro* apmērā un Mārupes novada pašvaldības piemaksa 123 *euro* apmērā;
 - 1.2. pirmsskolas izglītības iestāžu pedagogiem - 1699 *euro* par slodzi (40 stundām nedēļā), ko veido valsts budžeta mērķdotācija un Mārupes novada pašvaldības budžeta līdzekļi;
 - 1.3. interešu izglītības pedagogiem pamata un vispārējās izglītības iestādēs - 1278 *euro* par slodzi (30 stundas nedēļā), ko veido valsts budžeta mērķdotācija 1175 *euro* apmērā un Mārupes novada pašvaldības piemaksa 103 *euro* apmērā;
 - 1.4. Babītes Mūzikas skolas un Mārupes Mūzikas un mākslas skolas pedagogiem - 1278 *euro* par slodzi (30 stundas nedēļā), ko veido valsts budžeta mērķdotācija 1175 *euro* apmērā un Mārupes novada pašvaldības piemaksa 103 *euro* apmērā;
 - 1.5. Mārupes novada Sporta skolas pedagogiem - 1278 *euro* par slodzi (30 stundas nedēļā), Mārupes novada pašvaldības un valsts budžeta līdzekļiem;
 - 1.6. atbalsta personālam pirmsskolas izglītības iestādēs - 1539 *euro* par slodzi (30 stundām nedēļā), ko veido valsts budžeta mērķdotācija un Mārupes novada pašvaldības budžeta līdzekļi;
 - 1.7. atbalsta personālam pamata un vidējās vispārējās izglītības iestādēs - 1278 *euro* par slodzi (30 stundām nedēļā), ko veido valsts budžeta mērķdotācija 1175 *euro* apmērā un Mārupes novada pašvaldības piemaksa 103 *euro* apmērā;
 - 1.8. Bibliotekāriem un karjeras konsultantiem pamata un vidējās vispārējās izglītības iestādēs - 1702 *euro* par slodzi (40 stundām nedēļā), ko veido valsts budžeta mērķdotācija 1566 *euro* apmērā un Mārupes novada pašvaldības piemaksa 137 *euro* apmērā.
2. Lēmuma 1.punkta apakšpunktos noteikto Mārupes novada pašvaldības finansējumu paredzēt Mārupes novada pašvaldības 2025.gada budžetā.
3. Lēmums piemērojams no 2025.gada 1.janvāra.

Pašvaldības domes priekšsēdētājs

/paraksts/

Andrejs Ence

Sagatavoja Izglītības, kultūras un sporta pārvaldes vadītāja L. Šmite

*Lēmumā norādītie normatīvie akti ir spēkā un attiecināmi uz lēmumā minēto gadījumu.
Centrālās pārvaldes Juridiskās nodaļas vadītāja N. Zālīte*



MĀRUPES NOVADA PAŠVALDĪBAS DOME

Daugavas iela 29, Mārupe, Mārupes novads, LV-2167
67934695 / marupe@marupe.lv / www.marupe.lv

DOMES SĒDES PROTOKOLA Nr.1 PIELIKUMS

2025.gada 29.janvāris

LĒMUMS Nr.9

Par saistošo noteikumu Nr.1/2025 “Grozījumi Mārupes novada pašvaldības domes 2023. gada 28. februāra saistošajos noteikumos Nr. 5/2023 “Mārupes novada pašvaldības līdzdalības budžeta nolikums”” apstiprināšanu

Mārupes novada pašvaldībā saņemta 2024. gada 15. novembra Viedās administrācijas un reģionālās attīstības ministrijas (turpmāk – VARAM) vēstule “Par līdzdalības budžetu un citām saistītajām aktualitātēm”, kurā VARAM aicina pašvaldības pilnveidot pašvaldību saistošos noteikumus par līdzdalības budžeta nolikumu, vienlaikus informējot arī par aktualitātēm VARAM izstrādātās līdzdalības budžeta informācijas sistēmas (turpmāk – LBIS) izmantošanā.

Pamatojoties uz Pašvaldību likuma 44. panta otro daļu un 61. pantu un, kā arī ņemot vērā 2025. gada 22. janvāra **Finanšu komitejas** atzinumu pieņemt iesniegto lēmumprojektu “*Par saistošo noteikumu Nr.1/2025 “Grozījumi Mārupes novada pašvaldības domes 2023. gada 28. februāra saistošajos noteikumos Nr.5/2023 “Mārupes novada pašvaldības līdzdalības budžeta nolikums”” apstiprināšanu*”, atklāti balsojot ar 18 balsīm „par” (*Andrejs Ence, Valdis Kārklīšs, Mārtiņš Bojārs, Līga Kadiģe, Normunds Orleāns, Aivars Osītis, Ilze Bērziņa, Guntis Ruskis, Uģis Šteinbergs, Dace Štrodaha, Gatis Vācietis, Ira Dūduma, Jānis Lagzdkalns, Jānis Lībietis, Ivars Punculis, Nikolajs Antipenko, Jānis Kazaks, Oļegs Sorokins*), „pret” nav, „atturas” nav, **Mārupes novada pašvaldības dome nolemj:**

1. Apstiprināt saistošos noteikumus Nr.1/2025 “Grozījumi Mārupes novada pašvaldības domes 2023. gada 28. februāra saistošajos noteikumos Nr. 5/2023 “Mārupes novada pašvaldības līdzdalības budžeta nolikums””, saskaņā ar pielikumu.
2. Centrālās pārvaldes Personāla un dokumentu pārvaldības nodaļai nosūtīt saistošos noteikumus Nr.1/2025 “Grozījumi Mārupes novada pašvaldības domes 2023. gada 28. februāra saistošajos noteikumos Nr. 5/2023 “Mārupes novada pašvaldības līdzdalības budžeta nolikums”” un to paskaidrojuma rakstu publicēšanai oficiālajā izdevumā “Latvijas Vēstnesis”.
3. Saistošie noteikumi Nr.1/2025 “Grozījumi Mārupes novada pašvaldības domes 2023. gada 28. februāra saistošajos noteikumos Nr. 5/2023 “Mārupes novada pašvaldības līdzdalības budžeta nolikums”” stājas spēkā nākamajā dienā pēc to publicēšana oficiālajā izdevumā “Latvijas Vēstnesis”.

Pašvaldības domes priekšsēdētājs

/paraksts/

Andrejs Ence

*Sagatavoja Centrālās pārvaldes
Juridiskās nodaļas vadītāja N. Zālīte*

*Lēmumā norādītie normatīvie akti ir spēkā
un attiecināmi uz lēmumā minēto gadījumu.
Centrālās pārvaldes Juridiskās nodaļas
vadītāja N. Zālīte*



MĀRUPES NOVADA PAŠVALDĪBAS DOME

Daugavas iela 29, Mārupe, Mārupes novads, LV-2167
67934695 / marupe@marupe.lv / www.marupe.lv

Mārupes novada pašvaldības dome SAISTOŠIE NOTEIKUMI Nr.1/2025 Mārupē

*Apstiprināti ar
Mārupes novada pašvaldības domes
2025. gada 29.janvāra lēmumu Nr.9
(sēdes protokola Nr.1)*

Grozījumi Mārupes novada pašvaldības domes 2023. gada 28. februāra saistošajos noteikumos Nr. 5/2023 “Mārupes novada pašvaldības līdzdalības budžeta nolikums”

*Izdoti saskaņā ar
Pašvaldību likuma 61. pantu*

Izdarīt Mārupes novada pašvaldības domes 2023. gada 28. februāra saistošajos noteikumos Nr. 5/2023 “Mārupes novada pašvaldības līdzdalības budžeta nolikums” (turpmāk – Saistošie noteikumi) šādus grozījumus:

1. izteikt 4.2.apakšpunktu šādā redakcijā:

“4.2. prognozējamo finansējuma apmēru Konkursā atbalstāmo līdzdalības budžeta projektu ideju īstenošanai, kā arī citus kritērijus projekta ideju atlasei konkrētā gada ietvarā;”;

2. papildināt 4. punktu ar jaunu 4.3. apakšpunktu šādā redakcijā:

“4.3. Sabiedrības balsošanas termiņu, kas nav īsāks par 14 dienām un atbilst Pašvaldības likuma 61.panta noteiktajiem kritērijiem.”;

3. izteikt 14.1. apakšpunktu šādā redakcijā:

“14.1. valsts vienotā ģeotelpiskās informācijas portāla www.geolativija.lv sadaļā “Līdzdalības budžets.”;

4. papildināt 14. punktu ar jaunu 14.3. apakšpunktu šādā redakcijā:

“14.3. Informāciju no anketas pašvaldības speciālists ievadīs GeoLatvija.lv (LBIS publiskajā daļā) ar savu profilu. Savadot visu nepieciešamo informāciju, pašvaldības speciālists norāda idejas iesniedzēja informāciju;

5. izteikt 21.punktu šādā redakcijā:

“21. Sabiedrības balsojumā var piedalīties fiziskās personas, kas atbilst Pašvaldību likuma 60. panta ceturtajā daļā noteiktajiem kritērijiem. Sabiedrības balsojumā iespējams atbalstīt vairākas projektu idejas un neierobežotu projektu skaitu, taču par katru no projektiem var balsot tikai vienu reizi. Pašvaldība nodrošina iespēju balsot par projektu idejām valsts vienotā ģeotelpiskās informācijas portālā www.geolativija.lv sadaļā “Līdzdalības budžets”;

6. izteikt 22. punktu šādā redakcijā:

“22. Klātienē varēs balsot doties uz Valsts un pašvaldību vienoto klientu apkalpošanas centru Mārupes novada pašvaldībā, Daugavas ielā 29, Mārupe un Centra iela 4, Piņķi. Klientu apkalpošanas speciālists iedzīvotāja vietā (uz parakstītas pilnvaras pamata) autorizēsies

GeoLatvija.lv (LBIS publiskajā daļā) un nobalsos par tiem projektiem, par kuriem iedzīvotājs lūgs.”;

7. izteikt 25.punktu šādā redakcijā:

“25. Dome apstiprina atbalstīto projektu realizācijai nepieciešamā finansējuma piešķiršanu pašvaldības kārtējā gada budžetā.”;

8. izteikt 27.punktu šādā redakcijā:

“27. Nolikuma 4. punktā minētajā Domes lēmumā tiek noteikta pašvaldības institūcija, kas atbildīga par attiecīgā projekta īstenošanu un līdzdalības budžeta izlietošanu.”;

9. svītrot 28.punktu.

10. izteikt 1.pielikuma 6.punktu šādā redakcijā:

“6. Piekrītu, ka projekts var tikt īstenots nepilnā apmērā, ja tam nepietiek apstiprinātais finansējums”.

Pašvaldības domes priekšsēdētājs

/paraksts/

Andrejs Ence

Saistošo noteikumu Nr.1/2025 “Grozījumi Mārupes novada pašvaldības domes 2023. gada 28. februāra saistošajos noteikumos Nr. 5/2023 “Mārupes novada pašvaldības līdzdalības budžeta nolikums”” paskaidrojuma raksts

Paskaidrojuma raksta sadaļa	Norādāmā informācija
<p>1. Mērķis un nepieciešamības pamatojums</p>	<p>Mārupes novada dome ar 2023. gada 28. februāra lēmumu Nr. 51 (protokols Nr. 4) nolēma ar saistošajiem noteikumiem Nr. 5/2023 “Mārupes novada pašvaldības līdzdalības budžeta nolikums” noteikt līdzdalības budžeta piešķiršanas un izlietošanas kārtību, kā arī kārtību, kādā tiek iesniegtas, vērtētas, finansētas un īstenotas līdzdalības budžeta projektu idejas.</p> <p>Saistošo noteikumu mērķis ir veicināt Mārupes novada pašvaldības (turpmāk – pašvaldība) administratīvās teritorijas iedzīvotāju iesaisti teritorijas attīstības jautājumu izlemšanā un īstenot sabiedrības ierosinātos pašvaldības teritorijas attīstības projektus, lai izpildītu pašvaldības autonomās funkcijas un brīvprātīgās iniciatīvas.</p> <p>Pašvaldību likuma 59. panta pirmā daļa nosaka, ka pašvaldība līdzdalības budžetu izmanto, lai veicinātu pašvaldības administratīvās teritorijas iedzīvotāju iesaisti teritorijas attīstības jautājumu izlemšanā, ievērojot šā likuma prasības, un par līdzdalības budžeta izlietojumu lemj pašvaldības administratīvās teritorijas iedzīvotāji.</p> <p>Pašvaldību likuma 59. panta trešā daļa nosaka, ka līdzdalības budžetu iedala plānošanas <u>vienībās (teritorijās), kuras nosaka pašvaldības attīstības programmā</u> un tā plānošanas vienība (teritorija) var būt visa pašvaldības administratīvā teritorija.</p> <p>Mārupes novada Attīstības programma 2022.–2028. gadam apstiprināta ar pašvaldības domes 2022. gada 24. augusta lēmumu Nr. 25 (protokols Nr. 17). Rīcības plāna pasākums R14.3. paredz sasniegt rezultātu rādītāju, ka ir ieviests un īstenots līdzdalības budžets atbilstoši apkaimju principam. Investīciju plānā 2022.–2028. gadam 44. projekts paredz realizēt līdzdalības budžeta projektus, uzsākot <u>projektu realizāciju infrastruktūras kategorijā</u>.</p> <p>Ar saistošajiem noteikumiem “Grozījumi Mārupes novada pašvaldības domes 2023. gada 28. februāra saistošajos noteikumos Nr. 5/2023 “Mārupes novada pašvaldības līdzdalības budžeta nolikums”” (turpmāk – saistošie noteikumi) pašvaldība paredz, ka projekta ideja var tikt iesniegta valsts vienotā ģeotelpiskās informācijas portāla www.geolatvija.lv sadaļā “Līdzdalības budžets”, kuru pašvaldības speciālists ievadīs GeoLatvija.lv (LBIS publiskajā daļā) ar savu profilu, kā arī tiks nodrošināta iespēju balsot par projektu idejām valsts vienotā ģeotelpiskās informācijas portālā www.geolatvija.lv sadaļā “Līdzdalības budžets”, paredzot, arī to, ka sabiedrības balsojumā iespējams atbalstīt vairākas projektu idejas un neierobežotu projektu skaitu, taču par katru no projektiem var balsot tikai vienu reizi – jaunā kārtība sniegs iedzīvotājiem plašākas iespējas sabiedrības līdzdalībai:</p> <ol style="list-style-type: none"> 1. Iedzīvotāji varēs vienkārši iesniegt projektu idejas un balsot par tām digitāli, izmantojot GeoLatvija.lv, kas atvieglos piekļuvi līdzdalības budžeta procesam. 2. Iedzīvotāji varēs balsot par vairākām projektu idejām, nodrošinot plašāku sabiedrības viedokļu pārstāvību un daudzpusīgu prioritāšu izvirzīšanu. 3. Katrs varēs balsot tikai vienu reizi par vienu projektu, nodrošinot godīgumu un līdzvērtīgas iespējas visiem dalībniekiem.

	<p>4. Vienota ģeotelpiskā informācijas platforma ļaus iedzīvotājiem viegli sekot līdzi projektu iesniegšanas un balsošanas gaitai, palielinot uzticību līdzdalības procesam.</p> <p>5. Grozījumi sniegs iedzīvotājiem tiešu iespēju ietekmēt pašvaldības līdzekļu izlietojumu, virzot resursus projektiem, kas atbilst vietējās apkaimes interesēm un vajadzībām.</p> <p>Šīs izmaiņas stiprinās sabiedrības iesaisti vietējās pārvaldes lēmumu pieņemšanā un sekmēs iedzīvotāju iesaistīšanos savas dzīvesvietas attīstībā.</p> <p>Saistošie noteikumi paredz, ka informāciju no anketas pašvaldības speciālists ievadīs GeoLatvija.lv (LBIS publiskajā daļā) ar savu profilu. Savadot visu nepieciešamo informāciju, pašvaldības speciālists norāda idejas iesniedzēja informāciju. Šāda kārtība paredz, ka pašvaldība nodrošinās efektīvu un drošu informācijas apstrādes un pārvaldības procesu.</p> <p>Saistošie noteikumi paredz, ka līdzdalības budžeta projektu procedūrās tiks izmantota VARAM izstrādātā līdzdalības budžeta informācijas sistēma (turpmāk – LBIS), kura sniegs iedzīvotājiem vienotu un caurspīdīgu pieeju par visiem projektiem un balsošanas gaitu.</p> <p>Ņemot vērā, ka projekti, kuri tiek īstenoti līdzdalības budžeta ietvaros, ir iedzīvotāju, nevis pašvaldības domes izvēle, līdz ar to nav nepieciešams par konkursā atlasītajiem projektiem vēl lemt domē. Domes lēmums var būt nepieciešams “nestandarta” situācijās, kas paredzētas līdzdalības budžeta nolikumā, piemēram, lēmums par grozījumiem budžetā un papildu finansējuma piešķiršanu konkrētam projektam.</p>
<p>2. Fiskālā ietekme uz pašvaldības budžetu</p>	<p>Fiskālas ietekmes uz pašvaldības budžetu nav.</p> <p>Pašvaldību likuma 59. panta otrā daļa nosaka, ka gadskārtējā pašvaldības budžetā sākot ar 2025. gadu jāparedz finansējums līdzdalības budžetam vismaz 0,5 procentu apmērā no pašvaldības vidējiem viena gada iedzīvotāju ienākuma nodokļa un nekustamā īpašuma nodokļa faktiskajiem ieņēmumiem, kas tiek aprēķināti par pēdējiem trim gadiem.</p>
<p>3. Sociālā ietekme, ietekme uz vidi, iedzīvotāju veselību, uzņēmējdarbības vidi pašvaldības teritorijā, kā arī plānotā regulējuma ietekme uz konkurenci</p>	<p>Saistošie noteikumi izstrādāti, lai veicinātu sabiedrības iesaisti un iniciatīvu, lemjot par pašvaldības līdzdalības budžeta izlietošanu, lai veicinātu pašvaldības administratīvās teritorijas iedzīvotāju iesaisti teritorijas attīstības jautājumu izlemšanā.</p> <p>Lai nodrošinātu vietējo kopienu iedzīvotāju interešu pārstāvību un pašvaldības teritorijas attīstību, veicinātu iedzīvotāju savstarpējo sadarbību un saskaņotu rīcību kopējam labumam, pašvaldība ir izveidojusi Mārupes novada Apkaimju konsultatīvo padomi (apstiprināta ar pašvaldības domes 2021. gada 29. septembra lēmumu Nr. 66 (protokols Nr. 11)). Padome sastāv no aktīviem sabiedrības pārstāvjiem, no dažādām apkaimēm, tādējādi pārstāvot arī konkrētas plānošanas vienības (apkaimes) intereses. Šī padome tiek iesaistīta līdzdalības budžeta projektu izvērtēšanā, specifisko kritēriju noteikšanā un projektu īstenošanas uzraudzībā. Padomes nolikumā kā viens no uzdevumiem (8.5. punkts) noteikts – dalība līdzdalības budžeta veidošanā.</p> <p>Nav konstatēta negatīva ietekme uz vidi.</p> <p>Neatstāj negatīvu ietekmi uz iedzīvotāju veselību.</p> <p>Nav konstatējama ierobežojoša ietekme uz tirgu un atbilstību brīvai un godīgai konkurencei, jo līdzdalības budžetā apstiprinātās projektu idejas realizēs pašvaldība, ievērojot visus normatīvus attiecībā uz publiskā iepirkuma regulējumu.</p>

<p>4. Ietekme uz administratīvajām procedūrām un to izmaksām</p>	<p>Ar šiem saistošajiem noteikumiem netiek paredzētas papildus administratīvo procedūru izmaksas.</p>
<p>5. Ietekme uz pašvaldības funkcijām un cilvēkresursiem</p>	<p>Saistošo noteikumu izpildes nodrošināšanai nav nepieciešams veidot vienu jaunu amata vietu.</p>
<p>6. Informācija par izpildes nodrošināšanu</p>	<p>Saistošo noteikumu izpildi nodrošina Mārupes novada pašvaldības noteikta institūcija, kuru katru gadu līdz 1.martam nosaka ar Pašvaldības domes lēmumu.</p>
<p>7. Prasību un izmaksu samērīgums pret ieguvumiem, ko sniedz mērķa sasniegšana</p>	<p>Saistošie noteikumi ir piemēroti iecerētā mērķa sasniegšanas nodrošināšanai un paredz tikai to, kas ir vajadzīgs minētā mērķa sasniegšanai. Pašvaldības izraudzītie līdzekļi ir leģitīmi un rīcība ir atbilstoša augstākstāvošiem normatīviem aktiem.</p> <p>Saistošie noteikumi veicinās pašvaldības administratīvās teritorijas iedzīvotāju iesaisti teritorijas attīstības jautājumu izlemšanā.</p> <p>Sabiedrības ierosinātajiem Mārupes pašvaldības teritorijas attīstības projektiem finansējums tiks noteikts saskaņā ar Domes lēmumu, lai nodrošinātu Projektu konkursā atbalstīto projektu īstenošanu.</p> <p>Paredzams, ka sabiedrības ierosinātajiem Mārupes pašvaldības teritorijas attīstības projektiem katru gadu sākot ar 2025. gadu tiks paredzēts finansējums līdzdalības budžetam ne mazāk kā 0,5 procentu apmērā no pašvaldības vidējiem viena gada iedzīvotāju ienākuma nodokļa un nekustamā īpašuma nodokļa faktiskajiem ieņēmumiem, kas tiek aprēķināti par pēdējiem trim gadiem. Tas tiks noteikts ar atsevišķu domes lēmumu pirms kārtējā gada konkursa norises uzsākšanas. Līdzdalības budžeta apjoms ir atkarīgs no vairākiem faktoriem, piemēram, no iedzīvotāju atsaucības un intereses līdzdarboties, kā arī no iesniegto ideju daudzuma un kvalitātes.</p>
<p>8. Izstrādes gaitā veiktās konsultācijas ar privātpersonām un institūcijām</p>	<p>Mārupes novada pašvaldībā saņemta 2024.gada 15.novembra Viedās administrācijas un reģionālās attīstības ministrijas (turpmāk – VARAM) vēstule “Par līdzdalības budžetu un citām saistītajām aktualitātēm”, kurā VARAM aicina pašvaldības pilnveidot pašvaldību saistošos noteikumus par līdzdalības budžeta nolikumu, vienlaikus informējot arī par aktualitātēm VARAM izstrādātās līdzdalības budžeta informācijas sistēmas (turpmāk – LBIS) izmantošanā.</p> <p>Saistošo noteikumu projekts no 2025. gada 13.janvāra līdz 2025. gada 27.janvārim publicēts pašvaldības oficiālajā tīmekļvietnē www.marupe.lv sabiedrības viedokļa noskaidrošanai. Par saistošo noteikumu projektu informācija ievietota arī pašvaldības sociālajā kontā Facebook.</p> <p>2025.gada 14.janvārī saņemts iedzīvotāja priekšlikums veikt redakcionālus precizējumus, jo 1.pielikumā jau ir 6.punkts. Precizējumi veikti, izsakot ar 1.pielikuma ar 6.punktu jaunā redakcijā.</p> <p>Saistošo noteikumu projekts bez iebildumiem saskaņots ar Mārupes novada pašvaldības apkaimju konsultatīvo padomi.</p>



MĀRUPES NOVADA PAŠVALDĪBAS DOME

Daugavas iela 29, Mārupe, Mārupes novads, LV-2167
67934695 / marupe@marupe.lv / www.marupe.lv

DOMES SĒDES PROTOKOLA Nr.1 PIELIKUMS

2025.gada 29.janvāris

LĒMUMS Nr.10

Par Mārupes novada Attīstības programmas 2022.-2028.gadam aktualizētā rīcības plāna un investīciju plāna 2025.-2027.gadam apstiprināšanu

Mārupes novada pašvaldības dome, noklausoties Mārupes novada pašvaldības izpilddirektores vietnieces attīstības un vides jautājumos, Attīstības un plānošanas pārvaldes vadītājas Ilzes Krēmeres ziņojumu par to, ka pašvaldības kārtējā gada budžeta sagatavošanas procesā iestādes sniedza priekšlikumus arī kārtējā gada investīciju plāna aktivitātēm. Investīciju plāna 2025.gadam projekts izskatīts 2025.gada 14.-16.janvāra Stratēģiskās plānošanas vadības darba grupā un atbalstīta tā virzīšana apstiprināšanai domes sēdē. Atbilstoši kārtējā gada pašvaldības budžeta finansiālajām, Mārupes novada pašvaldības prioritātēm, plānotajām aktivitātēm un Eiropas Savienības struktūrfondu līdzfinansējumam, tiek aktualizēts Attīstības programmas 2022.-2028.gadam rīcības plāns un trīs gadu investīciju plāns.

Saskaņā ar Ministru kabineta 2014.gada 30.oktobra noteikumu Nr.628 „Noteikumi par pašvaldību teritorijas attīstības plānošanas dokumentiem” 73.punktu rīcības plānu un investīciju plānu aktualizē ne retāk kā reizi gadā, ievērojot pašvaldības budžetu kārtējam gadam. Aktualizēto rīcības plānu un trīs gadu investīciju plānu apstiprina ar domes lēmumu.

Pamatojoties uz Pašvaldību likuma 10.panta pirmās daļas 3.punktu, kā arī ņemot vērā **Finanšu komitejas** 2025.gada 22.janvāra atzinumu pieņemt iesniegto lēmuma projektu “*Par Mārupes novada Attīstības programmas 2022.-2028.gadam aktualizētā rīcības plāna un investīciju plāna 2025.-2027.gadam apstiprināšanu*”, atklāti balsojot ar 18 balsīm „par” (*Andrejs Ence, Valdis Kārklīšs, Mārtiņš Bojārs, Līga Kadiģe, Normunds Orleāns, Aivars Osītis, Ilze Bērziņa, Guntis Ruskis, Uģis Šteinbergs, Dace Štrodaha, Gatis Vācietis, Ira Dūduma, Jānis Lagzdkalns, Jānis Lībietis, Ivars Punculis, Nikolajs Antipenko, Jānis Kazaks, Oļegs Sorokins*), „pret” nav, „atturas” nav, **Mārupes novada pašvaldības dome nolemj:**

1. Apstiprināt Mārupes novada Attīstības programmas 2022. – 2028.gadam aktualizēto rīcības plānu un investīciju plāna 2025. – 2027.gadam saskaņā ar pielikumu.
2. Publicēt Mārupes novada Attīstības programmas 2022. – 2028.gadam aktualizēto rīcības un investīciju plānu 2025. – 2027.gadam pašvaldības tīmekļa vietnē www.marupe.lv un teritorijas attīstības plānošanas informācijas sistēmā www.tapis.gov.lv.
3. Par lēmuma izpildi atbildīga Attīstības un plānošanas pārvalde.

Pašvaldības domes priekšsēdētājs

/paraksts/

Andrejs Ence

*Sagatavoja Attīstības un plānošanas pārvaldes
vadītāja vietniece, stratēģiskās plānošanas
speciāliste G. Rubīna-Kiukucāne*

*Lēmumprojektā norādītie normatīvie akti ir spēkā
un attiecināmi uz lēmumprojektā minēto gadījumu.
Centrālās pārvaldes Juridiskās nodaļas
vadītāja N. Zālīte*



MĀRUPES NOVADA PAŠVALDĪBAS DOME

Daugavas iela 29, Mārupe, Mārupes novads, LV-2167
67934695 / marupe@marupe.lv / www.marupe.lv

DOMES SĒDES PROTOKOLA Nr.1 PIELIKUMS

2025.gada 29.janvāris

LĒMUMS Nr.11

Par Mārupes novada pašvaldības izglītības iestāžu izdevumu tāmju apstiprināšanu savstarpējiem norēķiniem ar citām pašvaldībām 2025.gadā (janvāris- augusts)

Saskaņā ar Izglītības likuma 17.panta otro daļu, lai nodrošinātu iespēju apmeklēt izglītības iestādi pēc brīvas izvēles bērnam, kura dzīvesvieta deklarēta pašvaldības administratīvajā teritorijā, bet kurš mācās izglītības iestādē, kas atrodas citas pašvaldības administratīvajā teritorijā, pašvaldībai atbilstoši Ministru kabineta noteiktajai kārtībai ir pienākums slēgt līgumu par piedalīšanos attiecīgās pašvaldības padotībā esošas izglītības iestādes uzturēšanas izdevumu finansēšanā.

Mārupes novada pašvaldības Centrālās pārvaldes Finanšu un grāmatvedības nodaļa, ņemot vērā Mārupes novada pašvaldības izglītības iestāžu audzēkņu skaitu uz 2025.gada 1.janvāri, un pamatojoties uz Ministru kabineta 2016.gada 28.jūnija noteikumu Nr.418 „Kārtība, kādā veicami pašvaldību savstarpējie norēķini par izglītības iestāžu sniegtajiem pakalpojumiem” 9. punktu, veikusi izdevumu tāmju aprēķinu Mārupes novada pašvaldības izglītības iestādēm.

Pamatojoties uz Izglītības likuma 17.panta otro daļu un trešās daļas 5.punktu, un Ministru kabineta 2016.gada 28.jūnija noteikumu Nr.418 „Kārtība, kādā veicami pašvaldību savstarpējie norēķini par izglītības iestāžu sniegtajiem pakalpojumiem” 9. punktu, ņemot vērā **Finanšu komitejas** atzinumu pieņemt iesniegto lēmumprojektu “*Par Mārupes novada pašvaldības izglītības iestāžu izdevumu tāmju apstiprināšanu savstarpējiem norēķiniem ar citām pašvaldībām 2025.gadā (janvāris- augusts)*”, atklāti balsojot ar 18 balsīm „par” (*Andrejs Ence, Valdis Kārklīšs, Mārtiņš Bojārs, Līga Kadiģe, Normunds Orleāns, Aivars Osītis, Ilze Bērziņa, Guntis Ruskis, Uģis Šteinbergs, Dace Štrodaha, Gatis Vācietis, Ira Dūduma, Jānis Lagzdkalns, Jānis Lībietis, Ivars Punculis, Nikolajs Antipenko, Jānis Kazaks, Oļegs Sorokins*), „pret” nav, „atturas” nav, **Mārupes novada pašvaldības dome nolemj:**

Apstiprināt Mārupes novada pašvaldības izglītības iestāžu izdevumu tāmes savstarpējiem norēķiniem ar citām pašvaldībām 2025.gadā (janvāris – augusts), saskaņā ar pielikumu, nosakot, ka:

- 1) Mārupes Valsts ģimnāzijas izmaksas uz vienu izglītojamo mēnesī ir 85,83 EUR;
- 2) Mārupes pamatskolas izmaksas uz vienu izglītojamo mēnesī ir 131,68 EUR un pirmsskolas izmaksas uz vienu izglītojamo mēnesī ir 343,45 EUR;
- 3) Skultes sākumskolas izmaksas uz vienu izglītojamo mēnesī ir 648,18 EUR un pirmsskolas izmaksas uz vienu izglītojamo mēnesī ir 645,06 EUR;
- 4) Jaunmārupes pamatskolas izmaksas uz vienu izglītojamo mēnesī ir 120,76 EUR;
- 5) pirmsskolas izglītības iestādes „Lienīte” izmaksas uz vienu izglītojamo mēnesī ir 419,63 EUR;
- 6) pirmsskolas izglītības iestādes „Zeltrīti” izmaksas uz vienu izglītojamo mēnesī ir 374,54 EUR;
- 7) pirmsskolas izglītības iestādes „Mārzemīte” izmaksas uz vienu izglītojamo mēnesī ir 375,26 EUR;

- 8) Babītes vidusskolas izmaksas uz vienu izglītojamo mēnesī ir 83,57 EUR;
- 9) Salas sākumskolas izmaksas uz vienu izglītojamo mēnesī ir 571,05 EUR un pirmsskolas izmaksas uz vienu izglītojamo mēnesī ir 477,05 EUR;
- 10) Pirmsskolas izglītības iestādes "Saimīte" izmaksas uz vienu izglītojamo mēnesī ir 406,82 EUR;
- 11) Babītes pirmsskolas izglītības iestādes izmaksas uz vienu izglītojamo mēnesī ir 389,75 EUR;
- 12) Pirmsskolas izglītības iestādes „Zīļuks” izmaksas uz vienu izglītojamo mēnesī ir 350,96 EUR.

Pašvaldības domes priekšsēdētājs

/paraksts/

Andrejs Ence

*Sagatavoja Centrālās pārvaldes
Finanšu un grāmatvedības nodaļas
vecākā ekonomiste E. Jeremejeva*

*Lēmumprojektā norādītie normatīvie akti ir spēkā
un attiecināmi uz lēmumprojektā minēto gadījumu.
Centrālās pārvaldes Juridiskās nodaļas
vadītājs N. Zālīte*

PIELIKUMS
Mārupes novada pašvaldības domes
2025.gada 29.janvāra lēmumam Nr.11
(protokola Nr.1)

Pašvaldības izglītības iestāžu izdevumu tāmju aprēķins savstarpējiem norēķiniem ar citām pašvaldībām 2025.gadam (janvāris- augusts)

Ekonomi- skās klasifi- kācija	Izglītības iestāde	Zeltrīti PII	Lienīte PII	Mārupes valsts ģimnāzija	Mārupes pamatskola	Mārupes pamatskolas PII	Skultes sākumskola	Skultes sākumskola s PII	Jaunmārupe s pamatskola	Mārzemīte PII	Babītes vidusskola	Salas sākumskola	Salas sākumskola PII	Saimīte PII	Babīte PII	PII Zīlums
1. Aprēķinā iekļautie izdevumi																
1100	Atalgojumi (izņemot prēmijas un naudas balvas (EKK 1148) un darba devēja piešķirtos labumus un maksājumus (EKK 1170))	685500.03	806882.89	889122.84	1095200.10	293214.02	291127.87	467025.75	792334.56	749374.12	754979.24	269224.37	180855.02	892592.72	258082.78	1101580.67
1200	Darba devēja valsts sociālās apdrošināšanas obligātās iemaksas, pabalsti un kompensācijas (izņemot valsts sociālās apdrošināšanas obligātās iemaksas no prēmijām un naudas balvām (EKK 1148) un darba devēja piešķirtajiem labumiem un maksājumiem (EKK 1170))	213041.33	242182.93	302463.09	360545.79	92122.23	83911.40	137919.45	263437.25	244188.82	276603.20	81118.02	60055.47	288323.68	78679.72	343813.68
2100	Mācību, darba un dienesta komandējumi, dienesta, darba braucieni (izņemot ārvalstu mācību, darba un dienesta komandējumus, darba braucienus (EKK 2120))	84.65	41.00	1637.15	16.00	0.00	16.00	66.02	882.00	0.00	433.43	132.00	0.00	0.00	41.00	82.00
2200	Pakalpojumu samaksa	347558.53	144351.94	254069.45	204150.24	44886.63	17972.85	34618.52	434390.59	209431.66	258513.90	54256.04	45804.34	157180.48	43457.40	132354.23
2210	Izdevumi par sakaru pakalpojumiem	16.79	2151.00	5755.72	3261.78	720.35	5562.78	848.00	3408.21	1128.32	4006.06	705.52	439.09	1130.56	1019.49	1214.07
2220	Izdevumi par komunālajiem pakalpojumiem	0.00	51035.53	138801.70	99384.41	35953.65	5779.01	23116.15	244492.13	59036.94	150582.16	3338.32	3338.36	64826.31	18916.09	75175.98
2230	Dažādi pakalpojumi (izņemot izdevumus par transporta pakalpojumiem (EKK 2233))	2188.20	3987.19	16551.66	18209.69	3611.43	3566.84	5634.25	23217.28	7218.92	31614.95	15635.63	6910.15	8339.60	3247.09	26287.78
2240	Remontdarbi un iestāžu uzturēšanas pakalpojumi (izņemot kapitālo remontu (EKK 5250))	343797.64	84638.60	66745.03	77039.31	4601.20	789.95	3090.25	147317.69	140859.19	42928.07	31849.27	34579.15	79406.08	19313.00	27296.03
2250	Informācijas tehnoloģiju pakalpojumi (EKK 2250)	1168.31	1550.46	25116.74	5819.12	0.00	2267.94	1541.58	15955.28	1188.29	27869.49	2727.30	537.59	3477.93	961.73	1985.75
2260	Ires un nomas maksa (izņemot transportlīdzekļu nomas maksu (EKK 2262))	387.59	989.16	1098.60	435.93	0.00	6.33	388.29	0.00	0.00	1513.17	0.00	0.00	0.00	0.00	394.62

Ekonomiskās klasifikācijas	Izglītības iestāde	Zeltrīti PII	Lienīte PII	Mārupes valsts ģimnāzija	Mārupes pamatskola	Mārupes pamatskolas PII	Skultes sākumskola	Skultes sākumskolas PII	Jaunmārupes pamatskola	Mārzieme PII	Babītes vidusskola	Salas sākumskola	Salas sākumskolas PII	Saimīte PII	Babīte PII	PII Zīlums
2300	Krājumi, materiāli, energoresursi, preces, biroja preces un inventārs, kurus neuzskaita pamatkapitāla veidošanā	7772.36	29857.90	115425.59	76216.75	10771.29	9967.09	17982.77	73027.74	47502.63	71409.26	53125.70	33699.47	37674.72	17279.30	35570.92
2310	Izdevumi par dažādām precēm un inventāru	7772.36	11838.79	43900.46	37968.65	2479.11	5550.92	4158.62	28752.53	13212.38	21450.45	26579.24	13519.05	14282.56	7062.65	9646.39
2320	Kurināmais un enerģētiskie materiāli (izņemot degvielas izdevumus (EKK 2322))	0.00	0.00	0.00	0.00	0.00		0.00	0.00	0.00	0.00	11370.66	11370.68	0.00	0.00	0.00
2340	Zāles, ķīmikālijas, laboratorijas preces, medicīniskās ierīces, laboratorijas dzīvnieki un to uzturēšana	0.00	172.43	1095.47	619.35	86.24	223.91	199.60	1145.55	317.93	765.53	168.05	133.68	345.93	98.70	397.07
2350	Iestāžu uzturēšanas materiāli un preces	0.00	11514.49	37383.74	11702.35	3523.30	2490.18	10659.25	18481.17	17022.05	26047.38	6193.41	4758.80	11092.11	6450.56	14625.84
2360	Valsts un pašvaldību aprūpē, apgādē un dienestā (amatā) esošo personu uzturēšana (izņemot ēdināšanas izdevumus (EKK 2363)) pirmsskolas izglītības iestādēs, speciālās pirmsskolas izglītības iestādēs, vispārējās izglītības iestādēs no 5. klases	0.00	0.00	15097.98	4707.49	0.00		0.00	6730.02	1836.78	19.14	479.99	0.00	1350.45	523.84	366.63
2370	Mācību līdzekļi un materiāli	0.00	6332.19	17947.94	21218.91	4682.64	1702.08	2965.30	17918.47	15113.49	23126.76	8334.35	3917.26	10603.67	3143.55	10534.99
2400	Izdevumi periodikas iegādei bibliotēku krājumiem	0.00	0.00	291.88	0.00	0.00	0.00	0.00	0.00	0.00	0.00	0.00	0.00	0.00	0.00	0.00
5233	Bibliotēku krājumi	0.00	334.11	12900.00	9997.29	0.00	1470.26	351.00	3925.83	1373.71	9999.49	1267.75	160.73	902.03	0.00	3819.60
	Kopā	1 253 956.90	1 223 650.77	1 575 910.00	1 746 126.17	440 994.17	404 465.47	657 963.51	1 567 997.97	1 251 870.94	1 371 938.52	459 123.88	320 575.03	1 376 673.63	397 540.20	1 617 221.10
	Bērnu skaits, uz 01.01.2025.	279	243	1 530	1 105	107	52	85	1 082	278	1 368	67	56	282	85	384
	Izmaksas par vienu audzēkni mēnesī	374.54	419.63	85.83	131.68	343.45	648.18	645.06	120.76	375.26	83.57	571.05	477.05	406.82	389.75	350.96



MĀRUPES NOVADA PAŠVALDĪBAS DOME

Daugavas iela 29, Mārupe, Mārupes novads, LV-2167
67934695 / marupe@marupe.lv / www.marupe.lv

DOMES SĒDES PROTOKOLA Nr.1 PIELIKUMS

2025.gada 29.janvāris

LĒMUMS Nr.12

Par Mārupes novada pašvaldības izglītības iestāžu izdevumu tāmju apstiprināšanu norēķiniem ar privātām izglītības iestādēm 2025.gadā pirmsskolas izglītības programmu īstenošanai

Saskaņā ar Izglītības likuma 17.panta otrā prim daļu, ja pašvaldība bērnam, kurš sasniedzis pusotra gada vecumu un kura dzīvesvieta deklarēta pašvaldības administratīvajā teritorijā, nenodrošina vietu pašvaldības izglītības iestādes īstenojamā pirmsskolas izglītības programmā (no pusotra gada vecuma līdz pamatzglītības ieguves uzsākšanai) un bērns apgūst pirmsskolas izglītības programmu privātā izglītības iestādē, tad pašvaldība šim privātam pakalpojuma sniedzējam sedz izmaksas Ministru kabineta noteiktajā kārtībā. Izmaksas sedz apmērā, kas atbilst vienam izglītojamajam pirmsskolas izglītības programmā nepieciešamajām vidējām izmaksām attiecīgās pašvaldības izglītības iestādēs.

Mārupes novada pašvaldības Centrālās pārvaldes Finanšu un grāmatvedības nodaļa atbilstoši Ministru kabineta 2015.gada 8.decembra noteikumiem Nr.709 „Noteikumi par izmaksu noteikšanas metodiku un kārtību, kādā pašvaldība atbilstoši tās noteiktajām vidējām izmaksām sedz pirmsskolas izglītības programmas izmaksas privātai izglītības iestādei” ir veikusi Mārupes novada pašvaldības izglītības iestāžu izmaksu aprēķinu.

Saskaņā ar Mārupes novada pašvaldības domes 2023.gada 25.marta saistošo noteikumu Nr.4/2023 “Par kārtību, kādā Mārupes novada pašvaldība piešķir un izmaksā pašvaldības atbalstu bērnam, kurš saņem pakalpojumu privātajā pirmsskolas izglītības iestādē, vai līdzfinansējumu pie privātā bērnu uzraudzības pakalpojuma sniedzēja” 2.punktu, pašvaldības atbalsta apmēru nosaka pašvaldības dome ar atsevišķu lēmumu. Informācija par pašvaldības pieņemto lēmumu publicējama pašvaldības oficiālajā mājaslapā www.marupe.lv.

Pamatojoties uz Izglītības likuma 17.panta otro prim daļu un trešās daļas 5.punktu, Ministru kabineta 2015.gada 8.decembra noteikumiem Nr.709 „Noteikumi par izmaksu noteikšanas metodiku un kārtību, kādā pašvaldība atbilstoši tās noteiktajām vidējām izmaksām sedz pirmsskolas izglītības programmas izmaksas privātai izglītības iestādei” un Mārupes novada pašvaldības domes 2023.gada 25.marta saistošo noteikumu Nr.4/2023 “Par kārtību, kādā Mārupes novada pašvaldība piešķir un izmaksā pašvaldības atbalstu bērnam, kurš saņem pakalpojumu privātajā pirmsskolas izglītības iestādē, vai līdzfinansējumu pie privātā bērnu uzraudzības pakalpojuma sniedzēja” 2.punktu, ņemot vērā 2025.gada 22.janvāra Finanšu komitejas atzinumu pieņemt iesniegto lēmumprojektu “*Par Mārupes novada pašvaldības izglītības iestāžu izdevumu tāmju apstiprināšanu norēķiniem ar privātām izglītības iestādēm 2025.gadā pirmsskolas izglītības programmu īstenošanai*”, atklāti balsojot ar 18 balsīm „par” (*Andrejs Ence, Valdis Kārklīšs, Mārtiņš Bojārs, Līga Kadiģe, Normunds Orleāns, Aivars Osītis, Ilze Bērziņa, Guntis Ruskis, Uģis Šteinbergs, Dace Štrodaha, Gatis Vācietis, Ira Dūduma, Jānis Lagzdkalns, Jānis Lībietis, Ivars Punculis, Nikolajs Antipenko, Jānis Kazaks, Oļegs Sorokins*), „pret” nav, „atturas” nav, **Mārupes novada pašvaldības dome nolemj:**

1. Apstiprināt izdevumu tāmi norēķiniem ar privātām pirmsskolas iestādēm 2025.gadā pirmsskolas izglītības programmas īstenošanai, saskaņā ar pielikumu, nosakot, ka:

1.1. vidējās izmaksas vienam audzēknim Mārupes novada pašvaldības izglītības iestādēs pirmsskolas izglītības programmas īstenošanai bērniem no pusotra gada līdz četrus gadu vecumam ir 497,81 EUR;

1.2. vidējās izmaksas vienam audzēknim Mārupes novada pašvaldības izglītības iestādēs, īstenojot bērnu obligāto sagatavošanu pamatizglītības ieguvei ir 343,04 EUR.

2. Uzdot Izglītības, kultūras un sporta pārvaldei slēgt līgumus ar privātajām pirmsskolas izglītības iestādēm par privātās izglītības iestādes pakalpojumiem Mārupes novadā deklarētajiem bērniem, piemērojot šī lēmuma 1.punktā noteikto atbalsta apmēru privātās izglītības iestādes pakalpojumiem, kas sniegti no 2025.gada 1.janvāra līdz 2025.gada 31.decembrim.

3. Centrālās pārvaldes Personāla un dokumentu pārvaldības nodaļai triju darba dienu laikā pēc šī lēmuma parakstīšanas, nosūtīt to zināšanai Viedās administrācijas un reģionālās attīstības ministrijai.

4. Centrālās pārvaldes Sabiedrības informēšanas un multimediju nodaļai publicēt lēmumu pašvaldības tīmekļa vietnē www.marupe.lv.

Pašvaldības domes priekšsēdētājs

/paraksts/

Andrejs Ence

*Sagatavoja Centrālās pārvaldes
Finanšu un grāmatvedības nodaļas
vecāka ekonomiste E. Jeremejeva*

*Lēmumā norādītie normatīvie akti ir spēkā
un attiecināmi uz lēmumā minēto gadījumu.
Centrālās pārvaldes Juridiskās nodaļas
vadītāja N. Zālīte*

Izdevumu tāme norēķiniem ar privātām izglītības iestādēm 2025.gadā pirmsskolas izglītības programmu īstenošanai

Economiskās klasifikācijas kods	Nosaukums	Summa, EUR
1100	Atalgojums (<i>izņemot pedagogu atalgojumu, kuru piešķir kā mērķdotāciju no valsts budžeta</i>)	5 104 857
1200	Darba devēja VSAOI, pabalsti un kompensācijas (<i>izņemot VSAOI, kuras piešķir kā mērķdotāciju no valsts budžeta</i>)	1 577 281
2100	Mācību, darba un dienesta komandējumi, dienesta, darba braucieni (<i>izņemot tos, kas finansēti no Eiropas Savienības fondiem</i>)	275
2200	Pakalpojumu samaksa	1 260 245
2210	Izdevumi par sakaru pakalpojumiem	7 381
2220	Izdevumi par komunālajiem pakalpojumiem	304 945
2230	Dažādi pakalpojumi	235 905
2240	Remontdarbi un iestāžu uzturēšanas pakalpojumi (<i>izņemot ēku, būvju un ceļu kapitālo remontu</i>)	699 912
2250	Informācijas tehnoloģiju pakalpojumi	10 332
2260	Īre un noma	1 771
2300	Krājumi, materiāli, energoresursi, preces, biroja preces un inventārs, kurus neuzskaita pamatkapitāla veidošanā	187 059
2310	Izdevumi par dažādām precēm un inventāru	63 550
2320	Kurināmais un enerģētiskie materiāli	3 374
2340	Zāles, ķīmikālijas, laboratorijas preces, medicīniskās ierīces, medicīniskie instrumenti, laboratorijas dzīvnieki un to uzturēšana	1 418
2350	Iestāžu uzturēšanas materiāli un preces	64 228
2360	Valsts un pašvaldību aprūpē un apgādē un dienestā (amatā) esošo personu uzturēšanas izdevumi (<i>izņemot ēdināšanas izdevumus (EKK 2363)</i>)	4 078
2370	Mācību līdzekļi un materiāli (<i>izņemot valsts budžeta dotācijas mācību līdzekļu iegādei</i>)	50 411
2400	Izdevumi periodikas iegādei bibliotēkas krājumiem	
	Kopā pašvaldības līdzekļi	8 129 717
	Kopējais pamatlīdzekļu nolietojums	40 151
	Kopējās izmaksas	8 169 868
	Valsts mērķdotācija pedagogu atalgojumam un mācību līdzekļiem	1 543 413

	Izglītojamo skaits no pusotra līdz četri gadu vecumam 1.septembrī	795
	Izglītojamo skaits obligātās sagatavošanas vecumā 1.septembrī	831
	Izmaksas vienam izglītojamam no pusotra līdz četri gadu vecumam	497.81
	Izmaksas vienam skaits obligātās sagatavošanas vecumā	343.04



MĀRUPES NOVADA PAŠVALDĪBAS DOME

Daugavas iela 29, Mārupe, Mārupes novads, LV-2167
67934695 / marupe@marupe.lv / www.marupe.lv

DOMES SĒDES PROTOKOLA Nr.1 PIELIKUMS

2025.gada 29.janvāris

LĒMUMS Nr.13

Par pašvaldības policijas darbinieku atalgojumu

Pamatojoties uz Pašvaldības likuma 4.panta pirmās daļas 14. punktu, kas paredz pašvaldību pienākumu nodrošināt sabiedrisko kārtību.

Likums par policiju nosaka, ka policija ir apbruņota militarizēta valsts vai pašvaldības institūcija, kuras pienākums ir aizsargāt personu dzīvību, veselību, tiesības un brīvības, īpašumu, sabiedrības un valsts intereses no noziedzīgiem un citiem prettiesiskiem apdraudējumiem.

2025. gada valsts budžetā paredzētais atlīdzības pieaugums iekšlietu nozares darbiniekiem, tostarp Valsts policijai, Valsts robežsardzei un Valsts ugunsdzēsības un glābšanas dienestam, ietver mēnešalgas palielinājumu vidēji par 10%. Šis pieaugums apliecina valsts prioritātes nodrošināt konkurētspējīgu atlīdzību drošības un kārtības uzturēšanas nozarē.

Lai nodrošinātu darba tirgus konkurētspēju, darbinieku noturēšanu un piesaisti, kā arī novērstu nevienlīdzību starp valsts un pašvaldības policiju, nepieciešams palielināt pašvaldības policijas darbinieku atalgojumu. Nepietiekama atlīdzība rada darbinieku mainības risku, jo pieredzējuši darbinieki var pāriet uz valsts iestādēm, kā arī zemāks atalgojums apgrūtina jaunu profesionāļu piesaisti, kas ilgtermiņā var apdraudēt pašvaldības policijas kapacitāti.

Nemot vērā Finanšu komitejas 2025. gada 22.janvāra atzinumu pieņemt iesniegto lēmuma projektu “*Par pašvaldības policijas darbinieku atalgojuma palielināšanu*”, atklāti balsojot ar 18 balsīm „par” (*Andrejs Ence, Valdis Kārklīņš, Mārtiņš Bojārs, Līga Kadīģe, Normunds Orleāns, Aivars Osītis, Ilze Bērziņa, Guntis Ruskis, Uģis Šteinbergs, Dace Štrodaha, Gatis Vācietis, Ira Dūduma, Jānis Lagzdkalns, Jānis Lībietis, Ivars Punculis, Nikolajs Antipenko, Jānis Kazaks, Oļegs Sorokins*), „pret” nav, „atturas” nav, **Mārupes novada pašvaldības dome nolemj:**

1. Palielināt 2025.gada pašvaldības policijas atlīdzības fonda pieaugumu nepārsniedzot 12 % no 2025.gada 2.janvāra.
2. Pašvaldības policijas priekšniekam izvērtēt, kuru darbinieku atlīdzība primāri būtu jākāpina ievērojot atlīdzības fonda kopējo pieaugumu.

Pašvaldības domes priekšsēdētājs

/paraksts/

Andrejs Ence

*Sagatavoja Centrālās pārvaldes
Personāla un dokumentu pārvaldības
nodaļas vadītāja A. Freimane*

*Lēmumprojektā norādītie normatīvie akti ir spēkā
un attiecināmi uz lēmumprojektā minēto gadījumu.
Centrālās pārvaldes Juridiskās nodaļas
vadītājs N. Zālīte*



MĀRUPES NOVADA PAŠVALDĪBAS DOME

Daugavas iela 29, Mārupe, Mārupes novads, LV-2167
67934695 / marupe@marupe.lv / www.marupe.lv

DOMES SĒDES PROTOKOLA Nr.1 PIELIKUMS

2025.gada 29.janvāris

LĒMUMS Nr.14

Par atlīdzības noteikšanu Administratīvās komisijas priekšsēdētājam

Ņemot vērā ar Mārupes novada pašvaldības domes 2021.gada 11.augusta sēdes lēmumu Nr. 35 (sēdes prot. Nr.8) apstiprinātā Administratīvās komisijas nolikuma 3.14.punktu, kas nosaka, ka dome nosaka atlīdzību par Administratīvās komisijas priekšsēdētāja un locekļa amata pienākumu izpildi, saskaņā ar 2024.gada 31.janvāra lēmumu Nr.6 (sēdes prot.Nr.3) ir noteikta atlīdzība par Administratīvās komisijas priekšsēdētāja amata pienākumu izpildi 11,43 EUR stundā. Ņemot vērā, ka visās Mārupes novada pašvaldības iestādēs tiek izvērtēts darbinieku atalgojums, nepieciešams pārskatīt atlīdzības apmēru arī Administratīvās komisijas priekšsēdētājam.

Pamatojoties uz Administratīvās komisijas nolikuma 3.14.punktu, un ņemot vērā Finanšu komitejas 2025.gada 22.janvāra atzinumu pieņemt iesniegto lēmuma projektu "*Par atlīdzības noteikšanu Administratīvās komisijas priekšsēdētājam*", atklāti balsojot ar 18 balsīm "par" (*Andrejs Ence, Valdis Kārklīšs, Mārtiņš Bojārs, Līga Kadiģe, Normunds Orleāns, Aivars Osītis, Ilze Bērziņa, Guntis Ruskis, Uģis Šteinbergs, Dace Štrodaha, Gatis Vācietis, Ira Dūduma, Jānis Lagzdkalns, Jānis Lībietis, Ivars Punculis, Nikolajs Antipenko, Jānis Kazaks, Oļegs Sorokins*), „pret” nav, „atturas” nav, **Mārupes novada pašvaldības dome nolemj:**

1. Noteikt atlīdzību par Administratīvās komisijas priekšsēdētāja amata pienākumu pildīšanu no 2025.gada 1.janvāra – stundas algas likme 11,73 EUR, mēnesī nepārsniedzot 168 darba stundas.
2. Atzīt par spēku zaudējušu 2024.gada 31.janvāra lēmumu Nr.6 (sēdes prot.Nr.8) "Par atlīdzības noteikšanu Administratīvās komisijas priekšsēdētājam".

Pašvaldības domes priekšsēdētājs

/paraksts/

Andrejs Ence

*Sagatavoja Centrālās pārvaldes
Personāla un dokumentu pārvaldības \
nodaļas vadītāja A. Freimane*

*Lēmumprojektā norādītie normatīvie akti ir spēkā
un attiecināmi uz lēmumprojektā minēto gadījumu.
Centrālās pārvaldes Juridiskās nodaļas
Vadītāja N. Zālīte*



MĀRUPES NOVADA PAŠVALDĪBAS DOME

Daugavas iela 29, Mārupe, Mārupes novads, LV-2167
67934695 / marupe@marupe.lv / www.marupe.lv

DOMES SĒDES PROTOKOLA Nr.1 PIELIKUMS

2025.gada 29.janvāris

LĒMUMS Nr.15

Par Mārupes novada pašvaldības domes priekšsēdētāja, priekšsēdētāja vietnieka, deputāta un citu vēlētu amatpersonu atlīdzību 2025.gadā

Latvijas Republikas Ministru kabinets 2024.gada 27.augusta sēdē nolēma noteikt 2025.gadā ierobežojumus atlīdzības fonda pieaugumam ne vairāk kā 2,6% apmērā pret 2024.gada aktualizēto plānu. Lēmums attiecināts uz publisko pārvaldi, tai skaitā pašvaldībām. (Ministru kabineta 27.08.2024. sēdes protokols Nr.33, 52.§).

Mārupes novada pašvaldības domes 2021.gada 9.jūlija lēmumu Nr.5 (protokols Nr.2) apstiprinātā nolikuma "Par Mārupes novada pašvaldības domes priekšsēdētāja, priekšsēdētāja vietnieka, deputāta un citu vēlētu amatpersonu atlīdzības sistēmu" 7. un 16.punkta nosacījumi paredz, ka pašvaldības domes amatpersonām, kuras ieņem algotu amatu, un domes deputātiem mēnešalgu aprēķina bāzes mēnešalga apmēram piemērojot nolikumā noteiktos koeficientus.

Valsts kanceleja aprēķinājusi bāzes mēnešalgu 2025. gadam ņemot vērā pieaugumu 2,6% apmērā pret 2024.gada bāzes mēnešalgu un tā noteikta 1237,06 EUR apmērā.

Ņemot vērā augstākminēto un pamatojoties uz Pašvaldību likuma 9.panta ceturto daļu, Valsts un pašvaldību institūciju amatpersonu un darbinieku atlīdzības likuma 5.pantu, kā arī Finanšu komitejas 2024.gada 22.janvāra atzinumu pieņemt iesniegto lēmumprojektu "Par Mārupes novada pašvaldības domes priekšsēdētāja, priekšsēdētāja vietnieka, deputāta un citu vēlētu amatpersonu atlīdzību 2025.gadā", atklāti balsojot ar 17 balsīm „par” (*Andrejs Ence, Valdis Kārklīšs, Mārtiņš Bojārs, Līga Kadiģe, Normunds Orleāns, Aivars Osītis, Ilze Bērziņa, Guntis Ruskis, Uģis Šteinbergs, Dace Štrodaha, Gatis Vācietis, Ira Dūduma, Jānis Lagzdkalns, Jānis Lībietis, Ivars Punculis, Nikolajs Antipenko, Jānis Kazaks*), „pret” nav, „atturas” 1 (*Oļegs Sorokins*), **Mārupes novada pašvaldības dome nolemj:**

Noteikt, ka ar Mārupes novada pašvaldības domes 2021.gada 9.jūlija lēmumu Nr.5 (protokols Nr.2) apstiprinātā nolikuma "Par Mārupes novada pašvaldības domes priekšsēdētāja, priekšsēdētāja vietnieka, deputāta un citu vēlētu amatpersonu atlīdzības sistēmu" 7. un 16.punktā noteiktajām domes amatpersonām no 2025.gada 1.janvāra bāzes mēnešalga ir 1237,06 EUR .

Pašvaldības domes priekšsēdētājs

/paraksts/

Andrejs Ence

Sagatavoja

Centrālās pārvaldes Juridiskās nodaļas
vadītājs N. Zālīte

Lēmumprojektā norādītie normatīvie akti ir spēkā
un attiecināmi uz lēmumprojektā minēto gadījumu.
Centrālās pārvaldes Juridiskās nodaļas
vadītājs N. Zālīte



MĀRUPES NOVADA PAŠVALDĪBAS DOME

Daugavas iela 29, Mārupe, Mārupes novads, LV-2167
67934695 / marupe@marupe.lv / www.marupe.lv

DOMES SĒDES PROTOKOLA Nr.1 PIELIKUMS

2025.gada 29.janvāris

LĒMUMS Nr.16

Par finansiāla atbalsta piešķiršanu

Mārupes novada pašvaldībā 2025.gada 8.janvārī saņemts Sporta organizācijas pieteikums, reģistrēts ar Nr.1/2.1-3/111, ar lūgumu piešķirt finansiālu atbalstu tās pārstāvētās sportistes S.P. (paukošana), personas kods [...], dalībai Eiropas Čempionātā 2025, Antālijā, Turcijā, 2025.gadā no 26.februāra līdz 1.martam.

Mārupes novada pašvaldības dome konstatē, ka:

1. Biedrība “Latvijas Paukošanas federācija” ir iekļauta Latvijas Sporta federāciju padomes reģistrā kopš 2010.gada 11.augusta un Sporta organizācija ir biedrības “Latvijas Paukošanas federācija” juridiskā biedre.

2. S.P., personas kods [...], dzīvesvieta deklarēta Mārupes novadā kopš 2010.gada 25.oktobra.

3. Paukošana ir atzīts sporta veids. Uz pieteikuma iesniegšanas dienu paukošana ir iekļauta Vasaras olimpisko spēļu programmā.

4. Pēdējos 12 mēnešos pirms pieteikuma iesniegšanas S.P. piedalījies:

4.1. Eiropas Čempionātā U-20, Itālijā, 2024.gada 26.februārī, iegūta 3.vieta;

4.2. Eiropas Kausā U-23, Vācijā, 2024.gada 14.janvārī, iegūta 1.vieta;

4.3. Eiropas Kausā U-23, Norvēģijā, 2024.gada 26.oktobrī, iegūta 1.vieta;

4.4. Latvijas čempionātā, Latvijā, 2024.gada 6.maijā, iegūta 1.vieta.

5. S.P. trīs gadu periodā pirms pēdējiem 12 mēnešiem pirms pieteikuma iesniegšanas piedalījies:

5.1. Eiropas čempionātā U-17, Igaunijā, 2023.gada 24.februārī, iegūta 2.vieta;

5.2. Eiropas Čempionātā U-17, Serbijā, 2022.gada 25.februārī, iegūta 3.vieta.

6. Eiropas Čempionāta 2025, Antālijā, Turcijā, 2025.gadā no 26.februāra līdz 1.martam, paredzami izdevumi sastāda 900,00 *euro*, kurus veido:

6.1. ceļa izdevumi – 300,00 *euro*;

6.2. naktsmītnes izdevumi – 600,00 *euro*.

7. Pašvaldības finansiālais atbalsts Sporta organizācijai par tās pārstāvētās sportistes S.P. dalību sacensībās vai treniņnometnēs 2025.gadā nav piešķirts.

Kārtību, kādā Mārupes novada pašvaldība piešķir finansiālu atbalstu sportistu dalībai sporta sacensībās un treniņnometnēs, noteic Mārupes novada pašvaldības domes 2024.gada 27.marta saistošie noteikumi Nr.7/2024 “Par pašvaldības atbalstu sporta veicināšanai Mārupes novadā” (turpmāk - Saistošie noteikumi).

Izvērtējot pārbaudes rezultātā konstatētos apstākļus, Mārupes novada pašvaldības dome secina, ka Sporta organizācijai ir tiesības saņemt pašvaldības atbalstu sporta jomā saskaņā ar Saistošo noteikumu 9.punktu, jo tā ir Latvijas Sporta federāciju padomes reģistrā iekļauta un attiecīgajā darbības jomā atzīta Latvijas nacionālā sporta veida federācija. Sportiste, kura pārstāv Sporta organizāciju ir sasniegusi Saistošo noteikumu 9.2.apakšpunktā noteikto minimālo vecumu un viņas pamata dzīvesvieta Mārupes novada administratīvajā teritorijā ir deklarēta ne mazāk kā vienu gadu pirms pieteikuma iesniegšanas.

Izvērtējot Sporta organizācijas pārstāvētās sportistes sasniegumu kopsakarā ar pieteikumā norādīto izmaksu attiecināmību, ņemot vērā, ka sportiste pēdējos 12 mēnešos pirms pieteikuma iesniegšanas un laika periodā līdz 3 gadiem pirms pēdējiem 12 mēnešiem pirms pieteikuma iesniegšanas ir guvusi sasniegumus (1.-3.vieta) starptautiskas nozīmes sacensībās, Mārupes novada pašvaldības dome secina, ka Sporta organizācijai saskaņā ar Saistošo noteikumu 13., 14., 15.punktu un 5.pielikumu ir piešķirams finansiāls atbalsts 600 *euro* (seši simti *euro*) apmērā, no atbalsta līdzekļiem Sporta organizācijai atļaujot segt ceļa izmaksas un daļēji (50% apmērā) naktsmītnes izdevumus. Sporta organizācijai ir pienākums ievērot pieteikumā norādīto izmaksu maksimālo apmēru, to pārsniedzot, starpību segt no Sporta organizācijas līdzekļiem.

Ņemot vērā iepriekš konstatēto saskaņā ar Pašvaldību likuma 4.panta pirmās daļas 7.punktu, kas noteic, ka viena no pašvaldības autonomajām funkcijām ir veicināt sporta attīstību, tostarp uzturēt un attīstīt pašvaldības sporta bāzes, atbalstīt sportistu un sporta klubu, arī profesionālo sporta klubu, darbību un sniegt atbalstu sporta pasākumu organizēšanai, un pamatojoties uz Saistošo noteikumu 8., 13., 14., 15.punktu un 5.pielikumu, kā arī ņemot vērā **Sociālo, izglītības, kultūras un sporta jautājumu komitejas** 2025.gada 22.janvāra atzinumu pieņemt iesniegto lēmuma projektu “*Par finansiāla atbalsta piešķiršanu*”, atklāti balsojot ar 18 balsīm „par” (*Andrejs Ence, Valdis Kārklīšs, Mārtiņš Bojārs, Līga Kadiģe, Normunds Orleāns, Aivars Osītis, Ilze Bērziņa, Guntis Ruskis, Uģis Šteinbergs, Dace Štrodaha, Gatis Vācietis, Ira Dūduma, Jānis Lagzdkalns, Jānis Lībietis, Ivars Punculis, Nikolajs Antipenko, Jānis Kazaks, Oļegs Sorokins*), „pret” nav, „atturas” nav, **Mārupes novada pašvaldības dome nolemj:**

1. Piešķirt biedrībai “Jūrmalas slidas”, reģ. nr.40008146908, finansiālu atbalstu 600 *euro* (seši simti *euro*) apmērā, lai segtu izdevumus, kas saistīti ar tās pārstāvētās sportistes S.P., personas kods [..], dalību Eiropas Čempionātā 2025, Antālijā, Turcijā, 2025.gadā no 26.februāra līdz 1.martam.
2. Centrālās pārvaldes Finanšu un grāmatvedības nodaļai viena mēneša laikā pēc attaisnojošu dokumentu, kas apliecina faktiskus izdevumus saistībā ar atbalstīto pasākumu, iesniegšanas Mārupes novada pašvaldībā, pārskaitīt finanšu līdzekļus biedrībai “Jūrmalas slidas”, reģ. nr.40008146908, uz tās rēķinā norādīto kontu.

Atbilstoši Administratīvā procesa likuma 70.panta pirmajai un otrajai daļai, šis lēmums stājas spēkā ar brīdi, kad tas paziņots adresātam. Saskaņā ar Paziņošanas likuma 9.panta otro daļu dokuments, kas sūtīts pa elektronisko pastu, uzskatāms par paziņotu otrajā darba dienā pēc tā nosūtīšanas.

Šo lēmumu saskaņā ar Administratīvā procesa likuma 70.panta pirmo daļu, 76.panta pirmo un otro daļu, 79.panta pirmo daļu, 188.panta otro daļu un 189.panta pirmo daļu var pārsūdzēt viena mēneša laikā no tā spēkā stāšanās dienas, pieteikumu iesniedzot Administratīvās rajona tiesas attiecīgajā tiesu namā pēc pieteicēja adreses [fiziskā persona — pēc deklarētās dzīvesvietas adreses, papildu adreses (Dzīvesvietas deklarēšanas likuma izpratnē) vai nekustamā īpašuma atrašanās vietas, juridiskā persona — pēc juridiskās adreses].

Pašvaldības domes priekšsēdētājs

/paraksts/

Andrejs Ence

*Sagatavoja Izglītības, kultūras un sporta pārvaldes
Sporta speciāliste E. Mika*

*Lēmumā norādītie normatīvie akti ir spēkā
un attiecināmi uz lēmumā minēto gadījumu.
Centrālās pārvaldes Juridiskās nodaļas
vadītāja N. Zālīte*



MĀRUPES NOVADA PAŠVALDĪBAS DOME

Daugavas iela 29, Mārupe, Mārupes novads, LV-2167
67934695 / marupe@marupe.lv / www.marupe.lv

DOMES SĒDES PROTOKOLA Nr.1 PIELIKUMS

2025.gada 29.janvāris

LĒMUMS Nr.17

Par finansiāla atbalsta piešķiršanu

Mārupes novada pašvaldībā 2025.gada 7.janvārī saņemts Sporta organizācijas pieteikums, reģistrēts ar Nr.1/2.1-3/100, ar lūgumu piešķirt finansiālu atbalstu tās pārstāvētā sportista J.S. (distanču slēpošana), personas kods [..], dalībai Distanču slēpošanas treniņnometnē un sacensībās, Itālijā, 2025.gadā no 19. janvāra līdz 11.februārim.

Mārupes novada pašvaldības dome konstatē, ka:

1. Sporta organizācija ir iekļauta Latvijas Sporta federāciju padomes reģistrā 2010.gada 29.decembrī.
2. J.S., personas kods [..], dzīvesvieta deklarēta Mārupes novadā kopš 2006.gada 18.jūlija.
3. Distanču slēpošana ir atzīts sporta veids. Uz pieteikuma iesniegšanas dienu distanču slēpošana ir iekļauta Ziemas olimpisko spēļu programmā.
4. Pēdējos 12 mēnešos pirms pieteikuma iesniegšanas J.S. piedalījies:
 - 4.1. Latvijas čempionātā 2023/2024. sezonā 1.posmā, M18 grupā, ind. starts, īsā distance, klasika, Priekuļos, Latvijā, 2024.gadā 20.janvārī, iegūta 1.vieta;
 - 4.2. Latvijas čempionātā, 1.posmā, M18 grupā, ind. starts, īsā distance, slidsolis, Priekuļos, Latvijā, 2024.gadā 21.janvārī, iegūta 1.vieta;
 - 4.3. Lietuvas čempionātā, pieaugušo grupā, Cēsīs, Latvijā, 2024.gada 2.martā, iegūta 2.vieta;
 - 4.4. Igaunijas čempionātā, M18 grupā, masu starts, klasika, Haanja, Igaunijā, 2024.gada 10.martā, iegūta 3.vieta;Latvijas čempionātā, 3.posmā, pieaugušo grupā, masu starts, slidsolis, Madonā, Latvijā, 2024.gada 17.martā, iegūta 3.vieta.
5. J.S. trīs gadu periodā pirms pēdējiem 12 mēnešiem pirms pieteikuma iesniegšanas piedalījies:
 - 5.1. Latvijas čempionātā rollerslēpošanā 2023 3.posmā – Duatlonā, V18 grupā, Siguldā, Latvijā, 2023.gadā 16.septembrī, iegūta 1.vieta;
 - 5.2. FIS Latvijas Čempionātā Rollerslēpošanā 2023 1.posmā Īsajā distancē C, V18 grupā, Cēsu olimpiskajā centrā, Latvijā, 2023.gada 22.jūlijā, iegūta 1.vieta;
 - 5.3. Latvijas čempionātā 2022/2023 ziemas sezonā distanču slēpošanā 3.posmā, 15km Masu startā, F. V18 grupā, Madonā, Latvijā, 2023.gada 19.martā, iegūta 1.vieta;
 - 5.4. Latvijas čempionātā 2022/2023 ziemas sezonā distanču slēpošanā 1.posmā, īsajā distancē, C. V18 grupā, Cēsu olimpiskajā centrā, Latvijā 2023.gada 15.janvārī, iegūta 2.vieta.
6. Distanču slēpošanas treniņnometnes un sacensību, Itālijā, 2025.gadā no 19. janvāra līdz 11.februārim, paredzami izdevumi sastāda 1900,00 *euro*, kurus veido:
 - 6.1. ceļa izdevumi – 600,00 *euro*;
 - 6.2. naktsmītnes izdevumi – 1300,00 *euro*.
7. Pašvaldības finansiālais atbalsts Sporta organizācijai par tās pārstāvētā sportista J. S. dalību sacensībās vai treniņnometnēs 2025.gadā nav piešķirts.

Kārtību, kādā Mārupes novada pašvaldība piešķir finansiālu atbalstu sportistu dalībai sporta sacensībās un treniņnometnēs, noteic Mārupes novada pašvaldības domes 2024.gada 27.marta

saistošie noteikumi Nr.7/2024 "Par pašvaldības atbalstu sporta veicināšanai Mārupes novadā" (turpmāk - Saistošie noteikumi).

Izvērtējot pārbaudes rezultātā konstatētos apstākļus, Mārupes novada pašvaldības dome secina, ka Sporta organizācijai ir tiesības saņemt pašvaldības atbalstu sporta jomā saskaņā ar Saistošo noteikumu 9.punktu, jo tā ir Latvijas Sporta federāciju padomes reģistrā iekļauta un attiecīgajā darbības jomā atzīta Latvijas nacionālā sporta veida federācija. Sportists, kurš pārstāv Sporta organizāciju ir sasniedzis Saistošo noteikumu 9.2.apakšpunktā noteikto minimālo vecumu un viņa pamata dzīvesvieta Mārupes novada administratīvajā teritorijā ir deklarēta ne mazāk kā vienu gadu pirms pieteikuma iesniegšanas.

Izvērtējot Sporta organizācijas pārstāvētā sportista sasniegumus kopsakarā ar pieteikumā norādīto izmaksu attiecināmību, ņemot vērā, ka sportists pēdējos 12 mēnešos pirms pieteikuma iesniegšanas un laika periodā līdz 3 gadiem pirms pēdējiem 12 mēnešiem pirms pieteikuma iesniegšanas ir guvis sasniegumus (1.-3.vieta) valsts un vietējas nozīmes sacensībās, Mārupes novada pašvaldības dome secina, ka Sporta organizācijai saskaņā ar Saistošo noteikumu 13., 14., 15.punktu un 5.pielikumu ir piešķirams finansiāls atbalsts 500 *euro* (pieci simti *euro*) apmērā, no atbalsta līdzekļiem Sporta organizācijai atļaujot segt ceļa un daļēji (50% apmērā) naktsmītnes izdevumus. Sporta organizācijai ir pienākums ievērot pieteikumā norādīto izmaksu maksimālo apmēru, to pārsniedzot, starpību segt no Sporta organizācijas līdzekļiem.

Ņemot vērā iepriekš minēto un pamatojoties uz Pašvaldību likuma 4.panta pirmās daļas 7.punktu, kas noteic, ka viena no pašvaldības autonomajām funkcijām ir veicināt sporta attīstību, tostarp uzturēt un attīstīt pašvaldības sporta bāzes, atbalstīt sportistu un sporta klubu, arī profesionālo sporta klubu, darbību un sniegt atbalstu sporta pasākumu organizēšanai, un pamatojoties uz Saistošo noteikumu 8., 13., 14., 15.punktu un 5.pielikumu, kā arī ņemot vērā **Sociālo, izglītības, kultūras un sporta jautājumu komitejas** 2025.gada 22.janvāra atzinumu pieņemt iesniegto lēmuma projektu "*Par finansiāla atbalsta piešķiršanu*", atklāti balsojot ar 18 balsīm „par” (*Andrejs Ence, Valdis Kārklīņš, Mārtiņš Bojārs, Līga Kadiģe, Normunds Orleāns, Aivars Osītis, Ilze Bērziņa, Guntis Ruskis, Uģis Steinbergs, Dace Štrodaha, Gatis Vācietis, Ira Dūduma, Jānis Lagzdkalns, Jānis Lībietis, Ivars Punculis, Nikolajs Antipenko, Jānis Kazaks, Oļegs Sorokins*), „pret” nav, „atturas” nav, **Mārupes novada pašvaldības dome nolemj:**

1. Piešķirt biedrībai "Latvijas Slēpošanas federācija", reģ. nr. 40008023069, finansiālu atbalstu 500 *euro* (pieci simti *euro*) apmērā, lai segtu izdevumus, kas saistīti ar tās pārstāvētā sportista J.S., personas kods [...], dalību Distanču slēpošanas treniņnometnē un sacensībās, Itālijā, 2025.gadā no 19. janvāra līdz 11.februārim.
2. Centrālās pārvaldes Finanšu un grāmatvedības nodaļai viena mēneša laikā pēc attaisnojošu dokumentu, kas apliecina faktiskus izdevumus saistībā ar dalību atbalstītajos pasākumos, iesniegšanas Mārupes novada pašvaldībā, pārskaitīt finanšu līdzekļus biedrībai "Latvijas Slēpošanas federācija", reģ. nr. 40008023069, uz tās rēķinā norādīto kontu.

Pašvaldības domes priekšsēdētājs

/paraksts/

Andrejs Ence

*Sagatavoja Izglītības, kultūras un sporta pārvaldes
Sporta speciāliste E. Mika*

*Lēmumā norādītie normatīvie akti ir spēkā
un attiecināmi uz lēmumā minēto gadījumu.
Centrālās pārvaldes Juridiskās nodaļas vadītāja N. Zālīte*



MĀRUPES NOVADA PAŠVALDĪBAS DOME

Daugavas iela 29, Mārupe, Mārupes novads, LV-2167
67934695 / marupe@marupe.lv / www.marupe.lv

DOMES SĒDES PROTOKOLA Nr.1 PIELIKUMS

2025.gada 29.janvāris

LĒMUMS Nr.18

Par finansiāla atbalsta piešķiršanu sporta organizācijas darbības nodrošināšanai

Mārupes novada pašvaldībā 2024.gada 18.decembrī saņemts Sporta organizācijas pieteikums, reģistrēts ar Nr.1/2.1-3/4918, ar lūgumu piešķirt finansiālu atbalstu sporta organizācijas darbības nodrošināšanai.

Mārupes novada pašvaldības dome konstatē, ka:

1. Sporta organizācija Biedrību un nodibinājumu reģistrā reģistrēta 2023.gada 2.februārī un tās juridiskā adrese ir Daugavas iela 29A, Mārupe, Mārupes nov., LV-2167.
2. Sporta organizācijas pamatdarbības vieta ir sporta klubs „Motivācija”, Daugavas iela 29A, Mārupe, Mārupes nov., LV-2167.
3. Sporta organizācija nodrošina sporta aktivitātes 55 (piecdesmit pieciem) pastāvīgiem apmeklētājiem, no kuriem 52 (piecdesmit divi) vismaz vienu gadu pirms pieteikuma iesniegšanas deklarēti Mārupes novada administratīvajā teritorijā.
4. Sporta organizācija veicina Mārupes novada iedzīvotāju aktīvu brīvā laika pavadīšanu un sporta attīstību Mārupes novadā.
5. Sporta organizācija īsteno licencētu interešu izglītības programmu (licences Nr. 09/2023).
6. Sporta organizācija ir biedrības “Latvijas Karatē federācija” juridiskā biedre.
7. Sporta organizācija 2024.gada 1.jūlijā iesniedza atskaiti par finansiālā atbalsta izlietojumu (par periodu 2024.gada 1.janvāra līdz 31.maijam). Centrālās pārvaldes Finanšu un grāmatvedības nodaļa izvērtējusi minēto atskaiti un atzinusi to par atbilstošu finansiālā atbalsta piešķiršanas mērķim.
8. Sporta organizācijai nav neizpildītu saistību pret Mārupes novada pašvaldību un tai nav nodokļu parāds pret Mārupes novada pašvaldību un valsti.

Kārtību, kādā Mārupes novada pašvaldība piešķir finansiālu atbalstu sportistu dalībai sporta sacensībās un treniņnometnēs, noteic Mārupes novada pašvaldības domes 2024.gada 27.marta saistošie noteikumi Nr.7/2024 “Par pašvaldības atbalstu sporta veicināšanai Mārupes novadā” (turpmāk - Saistošie noteikumi).

Saskaņā ar Saistošo noteikumu 20.punktu, atbilstoši pašvaldības kārtējā gada budžeta iespējām, Organizācijas var saņemt finansiālu atbalstu savas darbības nodrošināšanai, nepārsniedzot 28,- EUR (divdesmit astoņi *euro*) mēnesī, uz vienu Mārupes novada administratīvajā teritorijā vismaz vienu gadu deklarēto personu, kurai Organizācija vismaz vienu gadu nodrošina sporta aktivitātes. To pašu Saistošo noteikumu 22.punkts noteic, ka, lai saņemtu finansiālu atbalstu Organizācijas pilnvarotais pārstāvis divas reizes gadā (par periodu no 1. janvāra līdz 31. maijam iesniedz pieteikumu līdz kalendāra gada 1. jūlijam, par periodu no 1. jūnija līdz 31. decembrim iesniedz pieteikumu līdz nākamā kalendāra gada 1. februārim) iesniedz Izglītības, kultūras un sporta pārvaldē pieteikumu saskaņā ar 2.pielikumu.

Izvērtējot konstatētos apstākļus, Mārupes novada pašvaldības dome secina, ka Sporta organizācijai ir tiesības saņemt pašvaldības atbalstu sporta organizācijas darbības nodrošināšanai, jo tā atbilst Saistošo noteikumu 19.punktā noteiktajiem nosacījumiem, lai pretendētu uz minēto atbalstu, kā arī ir iesniegusi Saistošajiem noteikumiem atbilstošu pieteikumu un atskaiti par iepriekš piešķirto finansiālo atbalstu.

Pārbaudes rezultātā, konstatējot, ka Sporta organizācija iepriekš minētajā periodā nodrošinājusi sporta aktivitātes 52 (piecdesmit diviem) Mārupes novada pašvaldības administratīvajā teritorijā vismaz vienu gadu deklarētam Sporta organizācijas apmeklētājam, Mārupes novada pašvaldības dome secina, ka Sporta organizācijai saskaņā ar Saistošo noteikumu 20.punktu ir piešķirams finansiāls atbalsts 10 192 *euro* (desmit tūkstoši viens simts deviņdesmit divi *euro*) apmērā, atļaujot to izlietot: treniņu telpu vai vietas un inventāra nomai, sporta sacensību inventāra iegādei, dalības maksai sacensībās, sportistu un komandu licencēm, vienotu formas tērpu izgatavošanai par pašvaldības simboliku, sacensību organizēšanai, transporta izmaksām nokļūšanai līdz sacensību vietai un atpakaļ, treneru atalgojumam.

Atbilstoši Saistošo noteikumu 25.punktam, Sporta organizācijai ir pienākums par katru piešķirto finansiālo atbalstu, sešu mēnešu laikā pēc atbalsta piešķiršanas, bet ne vēlāk kā pirms atkārtota finansiāla atbalsta pieprasīšanas, iesniegt atskaiti un izdevumu attaisnojošus dokumentus.

Ņemot vērā iepriekš konstatēto un pamatojoties uz Pašvaldību likuma 4.panta pirmās daļas 7.punktu, kas noteic, ka viena no pašvaldības autonomajām funkcijām ir veicināt sporta attīstību, tostarp uzturēt un attīstīt pašvaldības sporta bāzes, atbalstīt sportistu un sporta klubu, arī profesionālo sporta klubu, darbību un sniegt atbalstu sporta pasākumu organizēšanai, un Saistošo noteikumu 8., 19., 20., 21. un 25.punktu, kā arī ņemot vērā **Sociālo, izglītības, kultūras un sporta jautājumu komitejas** 2025.gada 22.janvāra atzinumu pieņemt iesniegto lēmuma projektu “*Par finansiāla atbalsta piešķiršanu sporta organizācijas darbības nodrošināšanai*”, atklāti balsojot ar 18 balsīm „par” (*Andrejs Ence, Valdis Kārklīšs, Mārtiņš Bojārs, Līga Kadiģe, Normunds Orleāns, Aivars Osītis, Ilze Bērziņa, Guntis Ruskis, Uģis Šteinbergs, Dace Štrodaha, Gatis Vācietis, Ira Dūduma, Jānis Lagzdkalns, Jānis Libietis, Ivars Punculis, Nikolajs Antipenko, Jānis Kazaks, Oļegs Sorokins*), „pret” nav, „atturas” nav, **Mārupes novada pašvaldības dome nolemj:**

1. Piešķirt biedrībai “Mārupes karatē klubs”, reģ. nr.50008322091, finansiālu atbalstu sporta organizācijas darbības nodrošināšanai 10 192 *euro* (desmit tūkstoši viens simts deviņdesmit divi *euro*) apmērā, par periodu no 2024.gada 1.jūnija līdz 31.decembrim.
2. Centrālās pārvaldes Finanšu un grāmatvedības nodaļai 10 (desmit) darba dienu laikā pārskaitīt finansiālo atbalstu uz biedrības “Mārupes karatē klubs”, reģ. nr.50008322091, rēķinā norādīto kredītiestādes kontu.
3. Biedrībai “Mārupes karatē klubs”, reģ. nr.5000832209, sešu mēnešu laikā pēc finansiāla atbalsta piešķiršanas, bet ne vēlāk kā pirms atkārtota finansiāla atbalsta pieprasīšanas, iesniegt Izglītības, kultūras un sporta pārvaldē atskaiti un izdevumu attaisnojošus dokumentus.

Atbilstoši Administratīvā procesa likuma 70.panta pirmajai un otrajai daļai, šis lēmums stājas spēkā ar brīdi, kad tas paziņots adresātam. Saskaņā ar Paziņošanas likuma 9.panta otro daļu dokuments, kas sūtīts pa elektronisko pastu, uzskatāms par paziņotu otrajā darba dienā pēc tā nosūtīšanas.

Šo lēmumu saskaņā ar Administratīvā procesa likuma 70.panta pirmo daļu, 76.panta pirmo un otro daļu, 79.panta pirmo daļu, 188.panta otro daļu un 189.panta pirmo daļu var pārsūdzēt viena mēneša laikā no tā spēkā stāšanās dienas, pieteikumu iesniedzot Administratīvās rajona tiesas attiecīgajā tiesu namā pēc pieteicēja adreses [fiziskā persona — pēc deklarētās dzīvesvietas adreses, papildu adreses (Dzīvesvietas deklarēšanas likuma izpratnē) vai nekustamā īpašuma atrašanās vietas, juridiskā persona — pēc juridiskās adreses].

Pašvaldības domes priekšsēdētājs

/paraksts/

Andrejs Ence

*Sagatavoja Izglītības, kultūras un sporta pārvaldes
Sporta speciāliste E. Mika*

*Lēmumā norādītie normatīvie akti ir spēkā
un attiecināmi uz lēmumā minēto gadījumu.
Centrālās pārvaldes Juridiskās nodaļas
vadītāja N. Zālīte*



MĀRUPES NOVADA PAŠVALDĪBAS DOME

Daugavas iela 29, Mārupe, Mārupes novads, LV-2167
67934695 / marupe@marupe.lv / www.marupe.lv

DOMES SĒDES PROTOKOLA Nr.1 PIELIKUMS

2025.gada 29.janvāris

LĒMUMS Nr.19

Par līdzfinansējuma piešķiršanu dokumentālās filmas uzņemšanai

Mārupes novada pašvaldībā 2025.gada 6.janvārī saņemts Iesniedzējas iesniegums (Nr.1/2.1-3/78) ar lūgumu atbalstīt pilnmetrāžas dokumentālās filmas uzņemšanu par paraolimpiskās iejādes sportistu un zelta medaļu ieguvēju Rihardu Snikus un viņa gatavošanos 2024.gada Parīzes paraolimpiskajām spēlēm.

Mārupes novada pašvaldības dome konstatē, ka:

1. Iesniedzēja ir reģistrēta komercreģistrā 2014.gada 26.jūnijā ar juridisko adresi Kuldīgas ielā 50-2, Rīgā, un dibināta ar mērķi producēt kinofilmas, video filmas un televīzijas programmas.
2. SIA Iesniedzēja lūdz atbalstu pilnmetrāžas dokumentālās filmas uzņemšanai par paraolimpiskās iejādes sportistu Rihardu Snikus un viņa gatavošanos 2024.gada Parīzes paraolimpiskajām spēlēm.
3. Filmu uzņemšana sākusies jau 2024.gadā un turpinās šogad Mārupes novada Tīraines zirgu staļļos un Jātnieku klubā "Temperaments". Filmu ekranizēšana plānota 2025.gada beigās.
4. Filmu uzņemšanas procesā tiks iesaistīti pieci Mārupes novada pašvaldības administratīvajā teritorijā deklarēti iedzīvotāji, tostarp Riharda Snikus trenere un iejādes meistare Agnese Rozīte un sportista zirga grūms Karīna Krauze un tehniskais personāls Dina Lukša, Dagnija Rence un Dace Orlovska.
5. Filma tiks reklamēta sociālajos medijos un demonstrēta TV3.
6. Minētajam projektam piemīt kultūras un mākslinieciska vērtība.
7. Filmu režisore - Iveta Auniņa, producenti - Sandijs Semjonovs, kuram ir vairāk kā 20 gadu pieredze žurnālistikā un filmu izveidē. Filma popularizēs Mārupes novadu.
8. Ienākumi no mērķauditorijas netiek plānoti.
9. Iesniedzēja iepriekš nav saņēmusi Mārupes novada pašvaldības līdzfinansējumu kultūras, izglītības un mākslas projektu realizēšanai.
10. Saskaņā ar pieteikumam pievienoto tāmi, projekta kopējās izmaksas veido **43200 euro**, no kuriem pašfinansējums sastāda **40 200 euro** apmērā, bet pašvaldības līdzfinansējums **3000 euro** apmērā.

Kārtību, kādā Mārupes novada pašvaldības dome piešķir līdzfinansējumu kultūras, izglītības un mākslas projektu organizēšanai pašvaldības administratīvajā teritorijā, nosaka Mārupes novada domes 2023.gada 25.oktobra saistošie noteikumi Nr.38/2023 „Par Mārupes novada pašvaldības atbalstu kultūrai un kultūras, izglītības un mākslas projektiem” (turpmāk tekstā – Saistošie noteikumi).

Saistošo noteikumu 3.2.apakšpunkts noteic, ka pašvaldības atbalstu piešķir līdzfinansējot kultūras, izglītības un mākslas projektu realizēšanu (piemēram, filmas uzņemšana, grāmatas izdošana, izstādes, svētku pasākuma rīkošana u.tml.).

Saskaņā ar Saistošo noteikumu 13.2. apakšpunktā noteikto Iesniedzēja atzīstama par pretendentu, kurai ir tiesības iesniegt pieteikumu līdzfinansējuma saņemšanai, savukārt atbilstoši

Saistošo noteikumu 14. punktam Iesniedzējas īstenotais projekts ir atzīstams par radošo darbību, kurai varētu tikt piešķirts līdzfinansējums, ja vērtēšanas rezultātā tiek konstatēts tās nozīmīgums.

Saistošo noteikumu 15.punkts noteic, ka nozīmīgs projekts ir tāds, kurš vērtēšanas rezultātā saskaņā ar vērtēšanas kritērijiem ieguvis 30-59 punktus, ļoti nozīmīgs - 60-80 punktus.

Saskaņā ar Saistošo noteikumu 16.punktu, lai noteiktu projekta nozīmīgumu, tas ir vērtējams atbilstoši sekojošiem kritērijiem:

Kritērijs	Vērtējums
Pretendenta pieredze	20 punkti. Pretendents ir realizējis piecus un vairāk projektus, kuriem ir kultūras, izglītības vai mākslas vērtība.
Projekta publicitāte	15 punkti. Projekts tiks reklamēts – sociālajos tīklos, TV3.
Projekta novitāte	20 punkti. Projekts tiek īstenots Latvijas Republikā pirmo reizi.
Pretendenta paša piesaistītais finansējums	20 punkti. Paša pretendenta piesaistītie līdzekļi sastāda vairāk kā 50% no kopējām izmaksām.
Kopā	75 punkti

Ievērojot iegūto punktu skaitu, un pamatojoties uz Saistošo noteikumu 15. un 16. punktu, Mārupes novada pašvaldības dome atzīst projektu par ļoti nozīmīgu, un ņemot vērā Iesniedzējas pieteikumā lūgto līdzfinansējuma apmēru, kā arī Saistošo noteikumu 17.2 apakšpunktu, kas nosaka, ka ļoti nozīmīgiem projektiem maksimālā līdzfinansējuma apmērs ir līdz 3000 *euro* (trīs tūkstoši *euro*) secina, ka pieteikums ir apmierināms un Iesniedzējai ir piešķirams lūgtais līdzfinansējums 3000 *euro* (trīs tūkstoši *euro*) apmērā dokumentālās filmas uzņemšanai.

Pamatojoties uz Pašvaldību likuma 4.panta pirmās daļas 5. punktu, Mārupes novada pašvaldības domes 2023.gada 25.oktobra saistošo noteikumu Nr.38/2023 „Par Mārupes novada pašvaldības atbalstu kultūrai un kultūras, izglītības un mākslas projektiem” 3.2. un 13.2.apakšpunktu, 14., 15., 16.punktu, 17.2.apakšpunktu un 21.punktu, kā arī ņemot vērā 2025.gada 22.janvāra **Sociālo, izglītības, kultūras un sporta jautājumu komitejas** atzinumu pieņemt iesniegto lēmuma projektu “*Par līdzfinansējuma piešķiršanu dokumentālās filmas uzņemšanai.*” atklāti balsojot ar 18 balsīm „par” (*Andrejs Ence, Valdis Kārklīņš, Mārtiņš Bojārs, Līga Kadiģe, Normunds Orleāns, Aivars Osītis, Ilze Bērziņa, Guntis Ruskis, Uģis Šteinbergs, Dace Štrodaha, Gatis Vācietis, Ira Dūduma, Jānis Lagzdkalns, Jānis Lībietis, Ivars Punculis, Nikolajs Antipenko, Jānis Kazaks, Oļegs Sorokins*), „pret” nav, „atturas” nav, **Mārupes novada pašvaldības dome nolemj:**

1. Piešķirt SIA “TV Kompānija Māra” reģ. nr. 50103802121, līdzfinansējumu 3000,00 *euro* (trīs tūkstoši *euro*) apmērā dokumentālās filmas filmēšanai Tīraines zirgu staļļos, Vecozolu ielā 100, Tīrainē, Mārupes pagastā, Mārupes novadā, un Jātnieku klubā “Temperaments”, Upeslejas, Vīkuļu ciemā, Babītes pagastā, Mārupes novadā, par paraolimpisko spēļu čempionu Rihardu Snikus un viņa gatavošanos 2024.gada Parīzes paraolimpiskajām spēlēm.
2. Centrālās pārvaldes Finanšu un grāmatvedības nodaļai pēc SIA “TV kompānija Māra” rēķina iesniegšanas Mārupes novada pašvaldībā, pārskaitīt līdzfinansējumu SIA “TV kompānija Māra” uz tās rēķinā norādīto kontu.
3. SIA “TV kompānija Māra” reģ. Nr. 50103802121, ne vēlāk kā viena mēneša laikā pēc piešķirtā līdzfinansējuma izlietošanas, iesniegt Mārupes novada pašvaldības Centrālās pārvaldes Finanšu un grāmatvedības nodaļai atskaiti un izdevumus attaisnojošus dokumentus.

Pašvaldības domes priekšsēdētājs

/paraksts/

Andrejs Ence

Sagatavoja Izglītības, kultūras un sporta pārvaldes

vadītāja vietniece kultūras jautājumos A. Vigule

*Lēmumā norādītie normatīvie akti ir spēkā
un attiecināmi uz lēmumā minēto gadījumu.
Centrālās pārvaldes Juridiskās nodaļas
vadītāja N. Zālīte*



MĀRUPES NOVADA PAŠVALDĪBAS DOME

Daugavas iela 29, Mārupe, Mārupes novads, LV-2167
67934695 / marupe@marupe.lv / www.marupe.lv

DOMES SĒDES PROTOKOLA Nr.1 PIELIKUMS

2025.gada 29.janvāris

LĒMUMS Nr.20

Par grozījumu Mārupes novada pašvaldības domes 2023.gada 25.janvāra noteikumos “Kārtība, kādā Mārupes novada pašvaldība sadala valsts budžeta mērķdotāciju pašvaldības izglītības iestādēm bērnu no piecu gadu vecuma izglītošanā nodarbināto pedagogu, pamata un vispārējās izglītības iestāžu pedagogu darba samaksai un valsts sociālās apdrošināšanas obligātajām iemaksām”

Ministru kabineta 2016.gada 5.jūlija noteikumu Nr.445 “Pedagogu darba samaksas noteikumi” 10.punkts noteic, ka izglītības iestādes vadītājam saskaņā ar iestādē apstiprinātajiem kritērijiem, kas saskaņoti ar izglītības iestādes dibinātāju vai tā noteikto kompetento iestādi, izvērtējot pedagoga darba intensitāti un personīgo ieguldījumu izglītības iestādes attīstībā, apstiprinātā valsts budžeta finansējuma ietvaros ir tiesības noteikt līdz 60 procentiem augstāku vispārējās izglītības, profesionālās izglītības un interešu izglītības pedagoga mēneša darba algas likmi par šajos noteikumos minēto zemāko pedagoga mēneša darba algas likmi.

Saskaņā ar Mārupes novada pašvaldības domes 2023.gada 25.janvāra noteikumu “Kārtība, kādā Mārupes novada pašvaldība sadala valsts budžeta mērķdotāciju pašvaldības izglītības iestādēm bērnu no piecu gadu vecuma izglītošanā nodarbināto pedagogu, pamata un vispārējās izglītības iestāžu pedagogu darba samaksai un valsts sociālās apdrošināšanas obligātajām iemaksām” (turpmāk – Noteikumi) 10.punktu, noteikts izglītības iestādes vadītāja pienākums izglītības iestādē apstiprinātos kritērijus, saskaņā ar kuriem izglītības iestādes vadītājs ir tiesīgs noteikt līdz 60 % augstāku pedagoga mēneša darba algas likmi, saskaņot ar izglītības iestādes dibinātāju.

Darba procesa uzlabošanas nolūkā, ievērojot Ministru kabineta 2016.gada 5.jūlija noteikumu Nr.445 “Pedagogu darba samaksas noteikumi” 10.punktā noteikto, nepieciešams veikt grozījumu Noteikumu 10.punktā, nosakot, ka izglītības iestādes vadītājam ir pienākums izglītības iestādē apstiprinātos kritērijus saskaņot ar Izglītības, kultūras un sporta pārvaldi.

Pamatojoties uz Pašvaldību likuma 50.panta pirmo daļu, Izglītības likuma 17.panta trešās daļas 3.punktu un Ministru kabineta 2016.gada 5.jūlija noteikumu Nr.445 “Pedagogu darba samaksas noteikumi” 10.punktu, kā arī ņemot vērā **Sociālo, izglītības, kultūras un sporta jautājumu komitejas** 2025.gada 22.janvāra atzinumu pieņemot lēmuma projektu “*Par grozījumu Mārupes novada pašvaldības domes 2023.gada 25.janvāra noteikumos “Kārtība, kādā Mārupes novada pašvaldība sadala valsts budžeta mērķdotāciju pašvaldības izglītības iestādēm bērnu no piecu gadu vecuma izglītošanā nodarbināto pedagogu, pamata un vispārējās izglītības iestāžu pedagogu darba samaksai un valsts sociālās apdrošināšanas obligātajām iemaksām”*”, atklāti balsojot ar 18 balsīm „par” (Andrejs Ence, Valdis Kārklīšs, Mārtiņš Bojārs, Līga Kadiģe, Normunds Orleāns, Aivars Osītis, Ilze Bērziņa, Guntis Ruskis, Uģis Šteinbergs, Dace Štrodaha, Gatis Vācietis, Ira Dūduma, Jānis Lagzdkalns, Jānis Lībietis, Ivars Punculis, Nikolajs Antipenko, Jānis Kazaks, Oļegs Sorokins), „pret” nav, „atturas” nav, **Mārupes novada pašvaldības dome nolemj:**

1. Izdarīt Noteikumos šādu grozījumu: 10.punktā vārdu “dibinātāju” aizstāt ar vārdu “Pārvaldi”.
2. Lēmums stājas spēkā 2025.gada 1.februārī.

3. Centrālās pārvaldes Juridiskajai nodaļai sagatavot Noteikumu konsolidētu versiju.
4. Centrālās pārvaldes Sabiedrības informēšanas un multimediju nodaļai publicēt Noteikumu konsolidēto versiju pašvaldības tīmekļa vietnē www.marupe.lv.

Pašvaldības domes priekšsēdētājs

/paraksts/

Andrejs Ence

*Sagatavoja Centrālās pārvaldes
Juridiskās nodaļas vecākā juriste L. Liepiņa*

*Lēmumā norādītie normatīvie akti ir spēkā
un attiecināmi uz lēmumā minēto gadījumu.
Centrālās pārvaldes Juridiskās nodaļas
vadītāja N. Zālīte*



MĀRUPES NOVADA PAŠVALDĪBAS DOME

Daugavas iela 29, Mārupe, Mārupes novads, LV-2167
67934695 / marupe@marupe.lv / www.marupe.lv

DOMES SĒDES PROTOKOLA Nr.1 PIELIKUMS

2025.gada 29.janvāris

LĒMUMS Nr.21

Par izmaiņām Mārupes novada pašvaldības Stipendiju piešķiršanas komisijas sastāvā

Ar Mārupes novada pašvaldības domes 2024.gada 31.jūlija lēmumu Nr.10 (protokols Nr.14) apstiprināts Mārupes novada pašvaldības Stipendiju piešķiršanas komisijas sastāvs un tās nolikums.

Ievērojot, ka 2024.gada 31.decembrī izbeigtas darba tiesiskās attiecības ar Mārupes novada pašvaldības izpilddirektora vietnieci izglītības, kultūras un sporta jautājumos Eviju Papuli, kura pildīja Mārupes novada pašvaldības Stipendiju piešķiršanas komisijas priekšsēdētājas pienākumus, un ar Babītes vidusskolas direktori, kura pildīja minētās komisijas locekles pienākumus, nepieciešams veikt izmaiņas Mārupes novada pašvaldības Stipendiju piešķiršanas komisijas sastāvā.

Ņemot vērā iepriekš minēto un pamatojoties uz Pašvaldību likuma 10.panta pirmās daļas 10.punktu un Mārupes novada pašvaldības domes 2024.gada 31.jūlija saistošo noteikumu Nr.18/2024 "Par Mārupes novada pašvaldības stipendiju studējošiem, kuri studē valsts akreditētā augstākās izglītības studiju programmā, kas sniedz iespēju veikt pedagoģisko darbu izglītības iestādē" 13.punktu, ņemot vērā **Sociālo, izglītības, kultūras un sporta jautājumu komitejas** 2025.gada 22.janvāra atzinumu pieņemt iesniegto lēmuma projektu "Par izmaiņām Mārupes novada pašvaldības Stipendiju piešķiršanas komisijas sastāvā", atklāti balsojot ar 18 balsīm „par” (*Andrejs Ence, Valdis Kārklīšs, Mārtiņš Bojārs, Līga Kadiģe, Normunds Orleāns, Aivars Osītis, Ilze Bērziņa, Guntis Ruskis, Uģis Šteinbergs, Dace Štrodaha, Gatis Vācietis, Ira Dūduma, Jānis Lagzdkalns, Jānis Lībietis, Ivars Punculis, Nikolajs Antipenko, Jānis Kazaks, Oļegs Sorokins*), „pret” nav, „atturas” nav, **Mārupes novada pašvaldības dome nolemj:**

1. Izslēgt no Mārupes novada pašvaldības Stipendiju piešķiršanas komisijas sastāva Eviju Papuli un Ilzi Rozenbergu.
2. Iecelt par Mārupes novada pašvaldības Stipendiju piešķiršanas komisijas:
 - 2.1. priekšsēdētāju Lieni Šmiti;
 - 2.2. priekšsēdētājas vietnieci Agnesi Jankunu;
 - 2.3. locekli Agri Startu.
3. Uzdot Mārupes novada pašvaldības Centrālās pārvaldes Sabiedrības informēšanas un multimediju nodaļai nodrošināt Mārupes novada pašvaldības Stipendiju piešķiršanas komisijas sastāva aktualizēšanu pašvaldības mājas lapā www.marupe.lv
4. Mārupes novada pašvaldības Centrālās pārvaldes Personāla un dokumentu pārvaldības nodaļai informēt Valsts ieņēmumu dienestu par grozījumiem Mārupes novada pašvaldības valsts amatpersonu sarakstā likumā "Par interešu konflikta novēršanu valsts amatpersonu darbībā" noteiktajā kārtībā.
5. Lēmums stājās spēkā ar tā pieņemšanas brīdi.

Pašvaldības domes priekšsēdētājs

/paraksts/

Andrejs Ence

Sagatavoja Izglītības, kultūras un sporta pārvaldes vadītāja L. Šmite

Lēmumā norādītie normatīvie akti ir spēkā un attiecināmi uz lēmumā minēto gadījumu.

Centrālās pārvaldes Juridiskās nodaļas vadītāja N. Zālīte



MĀRUPES NOVADA PAŠVALDĪBAS DOME

Daugavas iela 29, Mārupe, Mārupes novads, LV-2167
67934695 / marupe@marupe.lv / www.marupe.lv

DOMES SĒDES PROTOKOLA Nr.1 PIELIKUMS

2025.gada 29.janvāris

LĒMUMS Nr.22

Par saistošo noteikumu Nr.2/2025 “Par Mārupes novada pašvaldības dalību pašvaldības nozīmes ceļu būvniecībā un uzturēšanā” apstiprināšanu

Pamatojoties uz Zemes pārvaldības likuma 8.¹panta ceturto daļu, kas noteic, ka pašvaldība saistošajos noteikumos paredzētajā kārtībā piedalās pašvaldības nozīmes ceļa būvniecībā un uzturēšanā, un Pašvaldību likuma 44.panta pirmo daļu, un, ņemot vērā 2025.gada 22.janvāra **Attīstības un vides jautājumu komitejas** atzinumu pieņemt iesniegto lēmumprojektu “*Par saistošo noteikumu Nr.2/2025 “Par Mārupes novada pašvaldības dalību pašvaldības nozīmes ceļu būvniecībā un uzturēšanā” apstiprināšanu*”, atklāti balsojot ar 18 balsīm „par” (*Andrejs Ence, Valdis Kārklīšs, Mārtiņš Bojārs, Līga Kadiģe, Normunds Orleāns, Aivars Osītis, Ilze Bērziņa, Guntis Ruskis, Uģis Šteinbergs, Dace Štrodaha, Gatis Vācietis, Ira Dūduma, Jānis Lagzdkalns, Jānis Lībietis, Ivars Punculis, Nikolajs Antipenko, Jānis Kazaks, Oļegs Sorokins*), „pret” nav, „atturas” nav, **Mārupes novada pašvaldības dome nolemj:**

1. Apstiprināt saistošos noteikumus Nr.2/2025 “Par Mārupes novada pašvaldības dalību pašvaldības nozīmes ceļu būvniecībā un uzturēšanā”, saskaņā ar pielikumu.
2. Centrālās pārvaldes Personāla un dokumentu pārvaldības nodaļai nosūtīt saistošos noteikumus Nr.2/2025 “Par Mārupes novada pašvaldības dalību pašvaldības nozīmes ceļu būvniecībā un uzturēšanā” publicēšanai oficiālajā izdevumā “Latvijas Vēstnesis”.

Pašvaldības domes priekšsēdētājs

/paraksts/

Andrejs Ence

*Sagatavoja Centrālās pārvaldes
Juridiskās nodaļas vecākā juriste B. Dzene*

*Lēmumā norādītie normatīvie akti ir spēkā
un attiecināmi uz lēmumā minēto gadījumu.
Centrālās pārvaldes Juridiskās nodaļas
vadītāja N. Zālīte*



MĀRUPES NOVADA PAŠVALDĪBAS DOME

Daugavas iela 29, Mārupe, Mārupes novads, LV-2167
67934695 / marupe@marupe.lv / www.marupe.lv

Mārupes novada pašvaldības dome SAISTOŠIE NOTEIKUMI Nr.2/2025 Mārupē

*Apstiprināti ar
Mārupes novada pašvaldības domes
2025.gada 29.janvāra lēmumu Nr.22
(sēdes protokola Nr.1)*

Par Mārupes novada pašvaldības dalību pašvaldības nozīmes ceļu būvniecībā un uzturēšanā

*Izdoti saskaņā ar Zemes pārvaldības likuma
8.¹ panta ceturto daļu*

I. Vispārīgais jautājums

1. Saistošie noteikumi “Par Mārupes novada pašvaldības dalību pašvaldības nozīmes ceļu būvniecībā un uzturēšanā” (turpmāk – saistošie noteikumi) nosaka kārtību, kādā Mārupes novada pašvaldība (turpmāk – pašvaldība) uzsāk pašvaldības nozīmes ceļa uzturēšanu, piedalās pašvaldības nozīmes ceļa būvniecībā un uzturēšanā, kā arī kārtību, kādā pašvaldība sedz izmaksas par pašvaldības nozīmes ceļa būvniecību un uzturēšanu.

II. Pašvaldības nozīmes ceļa uzturēšana

2. Ja pašvaldības nozīmes ceļa statuss:

2.1. piešķirts ar administratīvo aktu, pašvaldība uzsāk uzturēšanas darbus pēc tam, kad beidzies administratīvā akta apstrīdēšanas termiņš vai ir stājies spēkā galīgais nolēmums, ar kuru lēmums par pašvaldības nozīmes ceļa statusu ir atstāts spēkā, un ir piešķirta atbilstoša uzturēšanas klase un ceļš iekļauts pašvaldības nozīmes ceļu uzturēšanas sarakstā;

2.2. noteikts pašvaldības teritorijas plānojumā vai lokālplānojumā, pašvaldība uzsāk uzturēšanas darbus ne agrāk kā no dienas, kuru noteica par teritorijas attīstības plānošanu atbildīgā ministrija, kad var uzsākt attiecīgo saistošo noteikumu īstenošanu, un ne ātrāk kā pieņemts pašvaldības domes lēmums, ar kuru apstiprina pašvaldības nozīmes ceļu sarakstu ar noteiktām uzturēšanas klasēm ziemas un vasaras sezonai.

3. Pirms pašvaldības nozīmes ceļam piešķir atbilstošu uzturēšanas klasi, pašvaldības īpašuma pārvalde (turpmāk – Pārvalde) apseko pašvaldības nozīmes ceļu un izvērtē ceļa tehnisko stāvokli, inženiertehnisko nodrošinājumu, labiekārtojumu, publisko pieejamību un piekļuves nodrošinājumu.

4. Apsekošanu veic un atzinumu par tās rezultātiem sagatavo Pārvalde. Ņemot vērā apsekošanas rezultātus, Pārvalde nosaka pašvaldības nozīmes ceļam uzturēšanas klasi saskaņā ar Ministru kabineta noteikumiem par valsts un pašvaldību autoceļu ikdienas uzturēšanas prasībām

un to izpildes kontroli, un pašvaldības dome apstiprina pašvaldības nozīmes ceļu uzturēšanas sarakstus ziemas un vasaras sezonai.

5. Pašvaldība nepiešķir pašvaldības nozīmes ceļam uzturēšanas klasi un pašvaldības nozīmes ceļu attiecīgā uzturēšanas sarakstā neiekļauj, kā arī izņem iepriekš iekļauto pašvaldības nozīmes ceļu no attiecīgā uzturēšanas saraksta, tādējādi pārtraucot tā uzturēšanu, šādos gadījumos:

5.1. ja saskaņā ar šo noteikumu 4.punktā minēto atzinumu, tiek konstatēti būtiski šķēršļi pašvaldības nozīmes ceļa uzturēšanai;

5.2. ja pašvaldības nozīmes ceļa statuss noteikts, pamatojoties uz spēkā esošā detālplānojumā un administratīvajā līgumā par tā īstenošanas kārtību noteikto, un šajā līgumā ceļa īpašniekam (īpašniekiem) ir pielīgts tā uzturēšanas pienākums;

5.3. sakarā ar pašvaldības budžeta līdzekļu nepietiekamību;

5.4. ja ceļš pašvaldības teritorijas plānojumā vai lokālplānojumā noteikta kā pašvaldības nozīmes ceļš bez uzturēšanas;

5.5. ja administratīvajā aktā par pašvaldības nozīmes ceļa statusa piešķiršanu, pašvaldības nozīmes ceļa statuss noteikts, neparedzot ceļa uzturēšanas pienākumus.

6. Pašvaldības dome ne retāk kā reizi gadā pēc pašvaldības budžeta apstiprināšanas aktualizē saistošo noteikumu 4.punktā minētos sarakstus ar atsevišķu lēmumu, ja nepieciešams iekļaut pašvaldības nozīmes ceļu uzturēšanas sarakstā ceļu, kas pašvaldības teritorijas plānojumā vai lokālplānojumā noteikts kā pašvaldības nozīmes ceļš bez uzturēšanas, vai par kuru pieņemts lēmums šo saistošo noteikumu 4.punktā noteiktajā kārtībā, vai izņemt iepriekš iekļauto pašvaldības nozīmes ceļu no attiecīgā uzturēšanas saraksta. Šāds lēmums nav uzskatāms par pašvaldības teritorijas plānojuma vai lokālplānojuma grozījumiem.

7. Pašvaldība informē pašvaldības nozīmes ceļa īpašnieku par pašvaldības nozīmes ceļa uzturēšanas klases nepiešķiršanu, neiekļaušanu uzturēšanas sarakstā, kā arī izņemšanu no uzturēšanas saraksta. Šajā gadījumā pašvaldības nozīmes ceļu uztur šī ceļa īpašnieks (īpašnieki).

III. Pašvaldības nozīmes ceļa uzturēšanas finansēšana

8. Pēc pašvaldības nozīmes ceļa iekļaušanas attiecīgā uzturēšanas sarakstā ar pašvaldības domes lēmumu, pašvaldība kļūst par tā pārvaldītāju Ceļu satiksmes likuma izpratnē. Pašvaldība uztur pašvaldības nozīmes ceļu, pilnībā sedzot ar to uzturēšanu saistītās izmaksas no pašvaldības budžeta, kā arī patstāvīgi nosaka satiksmes organizāciju, aprīkojot pašvaldības nozīmes ceļu ar nepieciešamiem satiksmes organizācijas tehniskajiem līdzekļiem.

9. Pašvaldība nodrošina pašvaldības nozīmes ceļu uzturēšanas darbu veikšanu, ievērojot Ministru kabineta noteikumus par valsts un pašvaldību autoceļu ikdienas uzturēšanas prasībām un to izpildes kontroli attiecīgajai ceļu uzturēšanas klasei noteiktās prasības vasaras un ziemas sezonā, kā arī veic segumu virsmas apstrādi, atbilstoši pašvaldības budžetā paredzētajiem līdzekļiem.

10. Pašvaldības nozīmes ceļa tehniskā stāvokļa dēļ, segas konstrukcijas nolietojuma dēļ vai sakarā ar pašvaldības budžeta līdzekļu nepietiekamību, pašvaldība veic minimālos pašvaldības nozīmes ceļa uzturēšanas darbus atbilstoši Ministru kabineta noteikumos par valsts un pašvaldību autoceļu ikdienas uzturēšanas prasībām un to izpildes kontroli noteiktajai E uzturēšanas klasei.

11. Ja pašvaldības nozīmes ceļam tiek atcelts pašvaldības nozīmes ceļa statuss un pašvaldība pašvaldības nozīmes ceļa uzturēšanas gaitā ir ieguldījusi pašvaldības līdzekļus, tad pašvaldībai ir tiesības lūgt fiziskai vai juridiskajai personai atgriezt ieguldītos pašvaldības līdzekļus vai ierosināt ceļa piespiedu atsavināšanu sabiedrības vajadzībām. Gadījumā, kad pašvaldības nozīmes ceļa statuss piešķirts ar administratīvo aktu, pašvaldība izvērtē nepieciešamību atcelt iepriekš piešķirto statusu, izdodot par to jaunu administratīvo aktu.

IV. Pašvaldības nozīmes ceļa būvniecības finansēšana

12. Pašvaldība apstiprinātā budžeta ietvaros var piedalīties pašvaldības nozīmes ceļa būvniecības izmaksu segšanā, patstāvīgi izvēloties būvdarbu veicēju un apmaksājot būvdarbus, Publisko iepirkumu likumā noteiktā kārtībā šādos gadījumos:

12.1. ja pašvaldības nozīmes ceļa pārbūve vai atjaunošana ir plānota pašvaldības Attīstības programmas Investīciju plānā, lai nodrošinātu novada vienota ceļu tīkla izveidošanu vai uzturēšanu;

12.2. ja ir nepieciešams ierīkot jaunas inženierkomunikācijas – iekārtas, ierīces, ietaises, tīklus, līnijas un to piederumus.

13. Pašvaldības dalību šo noteikumu 12.punktā noteiktajos gadījumos nosaka pašvaldības dome ar atsevišķu lēmumu par līdzfinansējuma piešķiršanu.

V. Noslēguma jautājums

14. Atzīt par spēku zaudējušiem Mārupes novada pašvaldības domes 2021.gada 27.oktobra saistošos noteikumus Nr.19/2021 “Par Mārupes novada pašvaldības dalību pašvaldības nozīmes ceļu un ielu būvniecībā un uzturēšanā” (Latvijas Vēstnesis, 2021, Nr. 226).

Pašvaldības domes priekšsēdētājs

/paraksts/

Andrejs Ence

Saistošo noteikumu “Par Mārupes novada pašvaldības dalību pašvaldības nozīmes ceļu būvniecībā un uzturēšanā” paskaidrojuma raksts

Paskaidrojuma raksta sadaļa	Norādāmā informācija
<p>1. Mērķis un nepieciešamības pamatojums</p>	<p>1.1. Saistošo noteikumu mērķis ir noteikt kārtību, kādā pašvaldība piedalās pašvaldības nozīmes ceļu būvniecībā un uzturēšanā.</p> <p>1.2. Saskaņā ar Zemes pārvaldības likuma 8.¹ panta pirmo daļu, pašvaldības nozīmes ceļš vai iela ir privātā īpašuma lietošanas tiesību aprobežojums nekustamajam īpašumam, kas noteikts sabiedrības interesēs, lai nodrošinātu vienotu ceļu un ielu tīklu pašvaldībā un sabiedrības iespējas un tiesības ikvienam to izmantot. Saskaņā ar Ceļu satiksmes likuma 1. panta 3. punktu termins “ceļš” ietver gan “ielu”, gan “autoceļu”. Atbilstoši likumam "Par autoceļiem", ceļi cita starpā iedalās autoceļos un ielās. Ievērojot minēto, šajos saistošajos noteikumos Zemes pārvaldības likuma 8.¹ pantā lietotais formulējums “ceļš vai iela” tiek aizstāts ar vienu vārdu "ceļš", atbilstoši Ceļu satiksmes likuma 1. panta 3. punktā ietvertajam terminam, vienlaikus to attiecinot gan uz “ielām”, gan uz “ceļiem”. Savukārt, atbilstoši Zemes pārvaldības likuma 8.¹ panta ceturtajai daļai, pašvaldība saistošajos noteikumos paredzētajā kārtībā piedalās pašvaldības nozīmes ceļa būvniecībā un uzturēšanā. Pašvaldības saistošajos noteikumos paredz kārtību, kādā pašvaldība sedz izmaksas par pašvaldības nozīmes ceļa būvniecību un uzturēšanu.</p> <p>1.3. Saistošo noteikumu 3.punkts nosaka, ka pirms pašvaldības nozīmes ceļam piešķir atbilstošu uzturēšanas klasi, Pārvalde apseko pašvaldības nozīmes ceļu un izvērtē ceļa tehnisko stāvokli, inženiertehnisko nodrošinājumu, labiekārtojumu, publisko pieejamību un piekļuves nodrošinājumu. Lai to izvērtētu, Pārvaldes speciālisti pārbauda, piemēram, vai: dabā ir izbūvēts ceļš; ceļš pieņemts ekspluatācijā; ceļš kā atsevišķa inženierbūve reģistrēta zemes grāmatā; ceļš tiek ekspluatēts, nodrošinot piekļuvi vismaz vienam apbūvētajam nekustamajam īpašumam, kurā atrodas ekspluatācijā nodota un faktiski izmantojama ēka; ceļa tehniskais stāvoklis pieļauj ceļa drošu ekspluatāciju (nav būtiski strukturālie bojājumi - nav bedres, iesēdumi, nodrošināta ūdens atvade u.c.); ceļš piekļauj valsts vai pašvaldības ceļam vai veido vienotu ceļu tīklu ar citiem koplietošanas vai pašvaldības nozīmes ceļiem; ceļa sarkanajās līnijās/nodalījuma joslā izbūvētas inženierkomunikācijas; izbūvēts ceļa apgaismojums; izbūvēta meliorācijas sistēma, t.sk. grāvji, caurtekas; izbūvēta atklāta vai slēgta lietus ūdens atvades sistēma; nodrošināta publiska piekļuve ceļam (barjeras, vārti, žogi un tml.); ceļš ir garāks par 50 m; izbūvēta gājēju ietve un citas prasības.</p> <p>1.4. Lai iekļautu pašvaldības nozīmes ceļa pārbūvi vai atjaunošanu pašvaldības Attīstības programmas Investīciju plānā, pašvaldības dome lēmumu par līdzfinansējuma piešķiršanu pieņem, izvērtējot šādus kritērijus, piemēram: būvniecības ieceres atbilstību pašvaldības attīstības plānošanas dokumentos noteiktajiem rīcības virzieniem un pasākumiem; būvniecības nepieciešamību sabiedrības interešu īstenošanai; būvniecības risinājumu atbilstību būvniecības noteikumiem; ceļa kategoriju; ceļa satiksmes intensitāti; ceļa</p>

	segumu; inženierkomunikāciju esamību; izdevumu pamatotību; īpašnieku pašu vai citu finansējuma apjomu.
2. Fiskālā ietekme uz pašvaldības budžetu	<p>2.1. Saistošo noteikumu “Par Mārupes novada pašvaldības dalību pašvaldības nozīmes ceļu būvniecībā un uzturēšanā” īstenošana ietekmē pašvaldības budžeta izdevumu daļu, jo pašvaldība katru gadu budžetā plāno līdzekļus pašvaldības nozīmes ceļu būvniecībai un uzturēšanai.</p> <p>2.2. Ietekme uz budžetu tiks katru gadu izvērtēta, plānojot budžetu nākamajam gadam, ņemot vērā iedzīvotāju iesniegumus. Pašvaldības nozīmes ceļu uzturēšanai nepieciešamie līdzekļi tiks izvērtēti budžeta ietvaros un plānojot ikgadējā budžeta izdevumus.</p> <p>2.3. Lai nodrošinātu saistošo noteikumu izpildi, nav nepieciešams veidot jaunas institūcijas.</p>
3. Sociālā ietekme, ietekme uz vidi, iedzīvotāju veselību, uzņēmējdarbības vidi pašvaldības teritorijā, kā arī plānotā regulējuma ietekme uz konkurenci	<p>3.1. Sociālā ietekme – saistošo noteikumu “Par Mārupes novada pašvaldības dalību pašvaldības nozīmes ceļu būvniecībā un uzturēšanā” īstenošana ietekmē cilvēku dzīvesveidu, labsajūtu, sabiedrību kopumā, jo nodrošinās vienotu ceļu tīklu pašvaldībā un sabiedrības iespējas un tiesības to izmantot.</p> <p>3.2. Ietekme uz vidi – ar saistošo noteikumu “Par Mārupes novada pašvaldības dalību pašvaldības nozīmes ceļu būvniecībā un uzturēšanā” īstenošanu netiek izraisītas tiešas vai netiešas pārmaiņas vidē, kuras ietekmē vai var ietekmēt cilvēku, viņa veselību un drošību, kā arī bioloģisko daudzveidību, augsni, zemes dzīles, ūdeni, gaisu, klimatu, ainavu, kultūras un dabas mantojumu, iespējamā pakļautība avāriju vai katastrofu riskiem un visu minēto jomu mijiedarbība.</p> <p>3.3. Ietekme uz iedzīvotāju veselību – saistošo noteikumu “Par Mārupes novada pašvaldības dalību pašvaldības nozīmes ceļu būvniecībā un uzturēšanā” īstenošana tieši neietekmēs cilvēku veselību.</p> <p>3.4. Ietekme uz uzņēmējdarbības vidi pašvaldības teritorijā – uzņēmējdarbības vidi pašvaldības teritorijā saistošie noteikumi “Par Mārupes novada pašvaldības dalību pašvaldības nozīmes ceļu būvniecībā un uzturēšanā” skars, radot labvēlīgu uzņēmējdarbības vidi.</p> <p>3.5. Ietekme uz konkurenci – saistošo noteikumu “Par Mārupes novada pašvaldības dalību pašvaldības nozīmes ceļu būvniecībā un uzturēšanā” īstenošana varētu atstāt ietekmi uz konkurenci.</p>
4. Ietekme uz administratīvajām procedūrām un to izmaksām	<p>4.1. Visas personas, kuras skar šo noteikumu piemērošana, var vērsties pašvaldībā.</p> <p>4.2. Pašvaldības domes pieņemto lēmumu šo saistošo noteikumu noteiktajos gadījumos var pārsūdzēt Administratīvā procesa likuma noteiktajā kārtībā mēneša laikā no tā spēkā stāšanās dienas Administratīvajā rajona tiesā.</p> <p>4.3. Saistošie noteikumi publicējami oficiālajā izdevumā “Latvijas Vēstnesis” un ievietojami pašvaldības tīmekļvietnē www.marupe.lv, informācija publicējama pašvaldības informatīvajā izdevumā "Mārupes Vēstis".</p>
5. Ietekme uz pašvaldības	5.1. Saistošie noteikumi “Par Mārupes novada pašvaldības dalību pašvaldības nozīmes ceļu būvniecībā un uzturēšanā” tiek izstrādāti

funkcijām un cilvēkresursiem	pašvaldību funkcijas – gādāt par pašvaldības īpašumā esošo ceļu būvniecību, uzturēšanu un pārvaldību (Pašvaldību likuma 4. panta pirmās daļas 3.punkts), izpildei. 5.2. Saistošo noteikumu izpildes nodrošināšanai nav nepieciešams veidot jaunas pašvaldības institūcijas, darba vietas vai paplašināt esošo institūciju kompetenci.
6. Informācija par izpildes nodrošināšanu	6.1. Saistošo noteikumu “Par Mārupes novada pašvaldības daļību pašvaldības nozīmes ceļu būvniecībā un uzturēšanā” izpildē iesaistītā institūcija ir Pašvaldības iestādes. 6.2. Saistošo noteikumu “Par Mārupes novada pašvaldības daļību pašvaldības nozīmes ceļu būvniecībā un uzturēšanā” izpildes nodrošināšanai papildu resursi nav nepieciešami.
7. Prasību un izmaksu samērīgums pret ieguvumiem, ko sniedz mērķa sasniegšana	7.1. Saistošie noteikumi “Par Mārupes novada pašvaldības daļību pašvaldības nozīmes ceļu būvniecībā un uzturēšanā” ir piemēroti iecerētā mērķa sasniegšanas nodrošināšanai un paredz tikai to, kas ir vajadzīgs minētā mērķa sasniegšanai. 7.2. Pašvaldības izraudzītie līdzekļi ir leģitīmi un rīcība ir atbilstoša ārējiem normatīvajiem aktiem.
8. Izstrādes gaitā veiktās konsultācijas ar privātpersonām un institūcijām	8.1. Saistošo noteikumu projektu izstrādāja pašvaldības speciālisti. 8.2. Atbilstoši Pašvaldību likuma 46. panta trešajai daļai saistošo noteikumu “Par Mārupes novada pašvaldības daļību pašvaldības nozīmes ceļu būvniecībā un uzturēšanā” projekts no 2025.gada 8.janvāra līdz 2025.gada 22.janvārim publicēts pašvaldības tīmekļa vietnē www.marupes.lv sabiedrības viedokļa noskaidrošanai. Noteiktajā termiņā iedzīvotāju viedokļi pašvaldībā nav saņemti.

Pašvaldības domes priekšsēdētājs

/paraksts/

Andrejs Ence



MĀRUPES NOVADA PAŠVALDĪBAS DOME

Daugavas iela 29, Mārupe, Mārupes novads, LV-2167
67934695 / marupe@marupe.lv / www.marupe.lv

DOMES SĒDES PROTOKOLA Nr.1 PIELIKUMS

2025.gada 29.janvāris

LĒMUMS Nr.23

Par nekustamā īpašuma lietošanas mērķa maiņu zemes vienībai ar kadastra apzīmējumu 8048 001 0805 un adreses piešķiršanu Laukmales ielā 8, Mežārēs, Babītes pagastā, Mārupes novadā

Mārupes novada pašvaldības dome, pārbaudot Būvniecības informācijas sistēmā reģistrētās Mārupes novada, Babītes pagasta teritorijā izsniegtās būvatļaujas, konstatē:

1. Nekustamais īpašums Laukmales ielā 8, Mežārēs, Babītes pagastā, Mārupes novadā, kadastra Nr. 8048 001 0830, sastāv no zemes vienības ar kadastra apzīmējumu 8048 001 0805, 0,1652 ha platībā (turpmāk – zemes vienība). Īpašuma tiesības Rīgas rajona tiesas Babītes pagasta zemesgrāmatas nodalījumā Nr.100000533598 nostiprinātas SIA "RAA Baltic", reģistrācijas numurs 40203541347 (turpmāk – īpašnieks).
2. Saskaņā ar Babītes novada pašvaldības 2020.gada 22.janvāra saistošajiem noteikumiem Nr.1 "Babītes novada teritorijas plānojums, teritorijas izmantošanas un apbūves noteikumi un grafiskā daļa" (turpmāk tekstā – Teritorijas plānojums) zemes vienība atrodas Savrupmāju dzīvojamās apbūves teritorijā (DzS), kopsakarā ar Babītes novada domes 2009.gada 23.septembra saistošiem noteikumiem Nr.52, protokols Nr.7, 6.§, apstiprināto nekustamā īpašuma detālplānojumu "Par detālplānojuma nekustamajam īpašumam "Strauti" (2.kārta), kad. Nr.8048 001 0013 apstiprināšanu", zemes vienība atrodas Savrupmāju dzīvojamās apbūves teritorijā (DzS).
3. Nekustamā īpašuma valsts kadastra informācijas sistēmā zemes vienībai reģistrēti nekustamā īpašuma lietošanas mērķi - neapgūta individuālo dzīvojamo māju apbūves zeme (kods 0600) - 0,1448 ha platībā un zeme, uz kuras galvenā saimnieciskā darbība ir mežsaimniecība – 0,0204 ha platībā.
4. Mārupes novada Būvvalde 2024.gada 8.novembrī izsniedza Būvatļauju Nr.BIS-BV-4.1-2024-6186 (turpmāk – Būvatļauja) dzīvojamās mājas jaunbūves būvniecībai.
5. Atbilstoši iepriekš norādītajam, uz zemes vienības tiek veikta dzīvojamās mājas jaunbūves būvniecība, kurai Valsts adrešu reģistrā nav reģistrēta adrese.

Saskaņā ar Ministru kabineta 2021.gada 29.jūnija noteikumu Nr. 455 „Adresācijas noteikumi” (turpmāk – Adresācijas noteikumi) 9.punktu, pašvaldībai bez personas piekrišanas, izvērtējot konkrēto situāciju, ir tiesības piešķirt adresi, ja adrese adresācijas objektam nav piešķirta, un mainīt, tai skaitā precizēt adreses pieraksta formu, vai likvidēt piešķirto adresi, ja tā neatbilst šo noteikumu prasībām.

Adresācijas noteikumu 13.1.apakšpunkts nosaka, ja apbūvei paredzētajai zemes vienībai adrese ir piešķirta, tad pirmā ēka, kas tiek būvēta vai ir uzbūvēta uz apbūvei paredzētās zemes vienības, saglabā zemes vienībai piešķirto adresi. Saskaņā ar Adresācijas noteikumu 32.punktu – pašvaldība lēmumu un informāciju par adreses piešķiršanu, [...] ēkai, [...] sagatavo atbilstoši šo noteikumu 1. pielikumam.

Saskaņā ar Nekustamā īpašuma valsts kadastra likuma 9.panta pirmās daļas 1.punktu zemes vienībai un zemes vienības daļai ir jānosaka nekustamā īpašuma lietošanas mērķis un lietošanas mērķim piekrietošo platību. To atbilstoši Ministru kabineta noteiktajai kārtībai un vietējās pašvaldības teritorijas plānojumā noteiktajai izmantošanai vai likumīgi uzsāktajai izmantošanai nosaka vietējā pašvaldība, kuras administratīvajā teritorijā atrodas konkrētā zemes vienība un

zemes vienības daļa. Atbilstoši minētā likuma 9.panta trešajai daļai nekustamā īpašuma lietošanas mērķu klasifikāciju un nekustamā īpašuma lietošanas mērķu noteikšanas un maiņas kārtību nosaka Ministru kabinets.

Saskaņā ar Ministru kabineta 2006.gada 20.jūnija noteikumu Nr.496 "Nekustamā īpašuma lietošanas mērķu klasifikācija un nekustamā īpašuma lietošanas mērķu noteikšanas un maiņas kārtība" (turpmāk – Noteikumi Nr.496) 8.punktu zemes vienībai vai zemes vienības daļai, kurai ir noteikts un kadastra informācijas sistēmā reģistrēts lietošanas mērķis, lietošanas mērķi maina Noteikumu Nr.496 17.punktā minētajos gadījumos. Noteikumu Nr.496 17.6.apakšpunkts noteic, ja iepriekš noteiktais lietošanas mērķis un tam piekrītošā zemes platība neatbilst šo noteikumu III vai IV nodaļā minētajām prasībām.

Noteikumu Nr.496 17.3. apakšpunkts noteic, ka lietošanas mērķa maiņu ierosina jaunas būvniecības gadījumā, ja izsniegta būvatļauja [...].

Noteikumu Nr.496 23.punkts noteic, ka neapbūvētai zemes vienībai [...] funkcionālās zonas lietošanas mērķi nosaka vai maina atbilstoši detālplānojumā, [...] vai vietējās pašvaldības teritorijas plānojumā norādītajai plānotajai (atļautajai) izmantošanai, ievērojot šo noteikumu 7. un 8. pielikumu. Ja zemes vienība atrodas vairākās funkcionālajās zonās, katrai funkcionālajai zonai nosaka atbilstošo funkcionālās zonas lietošanas mērķi un tā platību nosaka atbilstoši funkcionālās zonas platībai zemes vienībā.

Noteikumu Nr.496 26.1. apakšpunkts noteic, ka zemes vienībai [...] vienu lietošanas mērķi nosaka, ja uz zemes vienības vai zemes vienības daļas atrodas viena vai vairākas būves, kas pēc būves galvenā lietošanas veida un telpu grupu lietošanas veida (ēkām ar izvērtējamām telpu grupām) atbilst vienam lietošanas mērķim.

Noteikumu Nr.496 14.¹ punkts noteic, ka neapbūvētu apbūves zemi iedala šādi:

14.¹1. apgūta zeme – zemes vienība, kas pēc apbūves parametriem atbilst apbūves noteikumos noteiktajām apbūves prasībām, un tai ir izbūvēta infrastruktūra – valstspilsētās zemes vienībai ir piebraucamais ceļš, bet pārējās teritorijās zemes vienībai ir piebraucamais ceļš un elektrības pieslēguma iespēja bez papildu elektrolīnijas vai transformatora apakšstacijas izbūves;

14.¹2. neapgūta zeme – zemes vienība, kas pēc apbūves parametriem atbilst apbūves noteikumos noteiktajām apbūves prasībām, bet tai nav izbūvēta infrastruktūra – valstspilsētās zemes vienībai nav piebraucamā ceļa, bet pārējās teritorijās zemes vienībai nav piebraucamā ceļa vai elektrības pieslēguma iespējas bez papildu elektrolīnijas vai transformatora apakšstacijas izbūves.

Noteikumu Nr.496 15.⁵ punkts noteic, ka zemes vienība nav neapbūvēta apbūves zeme, ja par to būvatļaujā ir veikta atzīme par būvdarbu uzsākšanas nosacījumu izpildi vai, pamatojoties uz paskaidrojuma rakstu, tajā tiks veikta 1. grupas ēkas būvniecība.

Noteikumu Nr.496 15.⁷ punkts noteic, ka ja zemes vienībai jaunas būvniecības gadījumā ir izsniegta būvatļauja un tajā ir veikta atzīme par būvdarbu uzsākšanas nosacījumu izpildi vai, pamatojoties uz paskaidrojuma rakstu, tiks veikta 1. grupas ēkas būvniecība, lietošanas mērķi nosaka atbilstoši šo noteikumu 1. pielikumam.

Dome atzīst, ka iestājies Noteikumu Nr.496 17.3., 17.6., 26.1.apakšpunktos minētie gadījumi, līdz ar to zemes vienībai visā platībā tiek noteikts lietošanas mērķis - individuālo dzīvojamo māju apbūve (kods 0601).

Saskaņā ar Noteikumu Nr.496 18.punktu lietošanas mērķa noteikšanu vai maiņu šo noteikumu [...] 17.punktā minētajos gadījumos mēneša laikā ierosina nekustamā īpašuma īpašnieks. Lietošanas mērķa noteikšanu vai maiņu var ierosināt arī [...] pašvaldības institūcija.

Atbilstoši Pašvaldību likuma 4.panta 15.punktam un 10.panta pirmās daļas 21.punktam, Nekustamā īpašuma valsts kadastra likuma 9.panta pirmās daļas 1.punktam, 9.panta trešajai daļai, Ministru kabineta 2006.gada 20.jūnija noteikumu Nr.496 „Nekustamā īpašuma lietošanas mērķu klasifikācija un nekustamā īpašuma lietošanas mērķu noteikšanas un maiņas kārtība” 2., 8., 14.¹1, 16., 17., 18., 23., 23¹.punktam, Ministru kabineta 2021.gada 29.jūnija noteikumu Nr.455 „Adresācijas noteikumi” 9.punktam, 13.1., apakšpunktam un 32.punktam, kā arī ņemot vērā **Attīstības un vides jautājumu komitejas** 2025.gada 22.janvāra atzinumu pieņemt iesniegto

lēmuma projektu “Par nekustamā īpašuma lietošanas mērķa maiņu zemes vienībai ar kadastra apzīmējumu 8048 001 0805 un adreses piešķiršanu Laukmales ielā 8, Mežārēs, Babītes pagastā, Mārupes novadā”, atklāti balsojot ar 18 balsīm „par” (Andrejs Ence, Valdis Kārklīņš, Mārtiņš Bojārs, Līga Kadiģe, Normunds Orleāns, Aivars Osītis, Ilze Bērziņa, Guntis Ruskis, Uģis Šteinbergs, Dace Štrodaha, Gatis Vācietis, Ira Dūduma, Jānis Lagzdkalns, Jānis Lībietis, Ivars Punculis, Nikolajs Antipenko, Jānis Kazaks, Oļegs Sorokins), „pret” nav, „atturas” nav, **Mārupes novada pašvaldības dome nolemj:**

1. Mainīt nekustamā īpašuma Laukmales ielā 8, Mežārēs, Babītes pagastā, Mārupes novadā, kadastra Nr. 8048 001 0830, zemes vienībai ar kadastra apzīmējumu 8048 001 0805, 0.1652 ha platībā nekustamā īpašuma lietošanas mērķi uz individuālo dzīvojamo māju apbūve (kods 0601).

2. Piešķirt adresi:

Veiktā darbība (adreses piešķiršana, maiņa, tai skaitā adreses pieraksta formas precizēšana, likvidēšana vai esošās adreses saglabāšana)	Adresācijas objekts (viensēta, ēka, apbūvei paredzēta zemes vienība un telpu grupa)	Adresācijas objekta un, ja nepieciešams, ar to funkcionāli saistīto objektu kadastra apzīmējums, ja tāds ir	Adresācijas objekta esošā adrese, ja tāda ir	Esošā adresācijas objekta kods adrešu klasifikatorā, ja tāds ir	Adresācijas objekta jaunā adrese	Adresācijas objekta un, ja nepieciešams, ar to funkcionāli saistīto objektu jaunais kadastra apzīmējums, ja tāds ir	Cita informācija
1	2	3	4	5	6	7	8
adreses piešķiršana	ēka	80480010805001		106446247	Laukmales iela 8, Mežāres, Babītes pagasts, Mārupes novads		saskaņā ar Būvatļauju dzīvojamā māja

3. Uzdot Centrālās pārvaldes Personāla un dokumentu pārvaldības nodaļai nosūtīt lēmumu īpašniekam un Valsts zemes dienesta Rīgas reģionālajai nodaļai piecu darba dienu laikā pēc lēmuma parakstīšanas.

Atbilstoši Administratīvā procesa likuma 70.panta pirmajai un otrajai daļai, šis lēmums stājas spēkā ar brīdi, kad tas paziņots adresātam. Saskaņā ar Paziņošanas likuma 9.panta otro daļu dokuments, kas sūtīts pa elektronisko pastu, uzskatāms par paziņotu otrajā darba dienā pēc tā nosūtīšanas.

Šo lēmumu saskaņā ar Administratīvā procesa likuma 70.panta pirmo daļu, 76.panta pirmo un otro daļu, 79.panta pirmo daļu, 188.panta otro daļu un 189.panta pirmo daļu var pārsūdzēt viena mēneša laikā no tā spēkā stāšanās dienas, pieteikumu iesniedzot Administratīvās rajona tiesas attiecīgajā tiesu namā pēc pieteicēja adreses [fiziskā persona — pēc deklarētās dzīvesvietas adreses, papildu adreses (Dzīvesvietas deklarēšanas likuma izpratnē) vai nekustamā īpašuma atrašanās vietas, juridiskā persona — pēc juridiskās adreses].

Pašvaldības domes priekšsēdētājs

/paraksts/

Andrejs Ence

Sagatavoja Attīstības un plānošanas pārvaldes zemes ierīcības speciāliste D. Klauģe

Lēmumprojektā norādītie normatīvie akti ir spēkā un attiecināmi uz lēmumprojektā minēto gadījumu.
Centrālās pārvaldes Juridiskās nodaļas vadītāja N. Zālīte



MĀRUPES NOVADA PAŠVALDĪBAS DOME

Daugavas iela 29, Mārupe, Mārupes novads, LV-2167
67934695 / marupe@marupe.lv / www.marupe.lv

DOMES SĒDES PROTOKOLA Nr.1 PIELIKUMS

2025.gada 29.janvāris

LĒMUMS Nr.24

Par nekustamā īpašuma lietošanas mērķa maiņu zemes vienībai ar kadastra apzīmējumu 8048 001 0804 Laukmales ielā 10, Mežārēs, Babītes pagastā, Mārupes novadā

Atbilstoši Nekustamā īpašuma valsts kadastra likuma 9.panta pirmās daļas 1.punktam, zemes vienībai un zemes vienības daļai nosaka nekustamā īpašuma lietošanas mērķi un lietošanas mērķim piekrītošo platību. To atbilstoši Ministru kabineta noteiktajai kārtībai un vietējās pašvaldības teritorijas plānojumā noteiktajai izmantošanai vai likumīgi uzsāktajai izmantošanai nosaka vietējā pašvaldība, kuras administratīvajā teritorijā atrodas konkrētā zemes vienība un zemes vienības daļa, izņemot šīs panta daļas 2.punktā minēto gadījumu. Atbilstoši minētā likuma 9.panta trešajai daļai nekustamā īpašuma lietošanas mērķu klasifikāciju un nekustamā īpašuma lietošanas mērķu noteikšanas un maiņas kārtību nosaka Ministru kabinets.

Mārupes novada pašvaldības dome konstatē:

1. Nekustamais īpašums Laukmales ielā 10, Mežārēs, Babītes pagastā, Mārupes novadā, kadastra Nr. 8048 001 0829, sastāv no zemes vienības ar kadastra apzīmējumu 8048 001 0804, 0,1259 ha platībā (turpmāk – zemes vienība). Īpašuma tiesības Rīgas rajona tiesas Babītes pagasta zemesgrāmatas nodaļā Nr.100000533600 nostiprinātas A.K. un V.S. (turpmāk – kopīpašnieki).
2. Saskaņā ar Babītes novada pašvaldības 2020.gada 22.janvāra saistošajiem noteikumiem Nr.1 “Babītes novada teritorijas plānojums, teritorijas izmantošanas un apbūves noteikumi un grafiskā daļa” (turpmāk tekstā – Teritorijas plānojums) kopsakarā ar Babītes novada domes 2009.gada 23.septembra saistošiem noteikumiem Nr.52, protokols Nr.7, 6.§, apstiprināto nekustamā īpašuma detālplānojumu “Par detālplānojuma nekustamajam īpašumam “Strauti” (2.kārta), kad. Nr. 8048 001 0013 apstiprināšanu”, zemes vienība atrodas Savrupmāju dzīvojamās apbūves teritorijā (DzS).
3. Nekustamā īpašuma valsts kadastra informācijas sistēmā zemes vienībai reģistrēts nekustamā īpašuma lietošanas mērķis – neapgūta individuālo dzīvojamo māju apbūves zeme (kods 0600).
4. Zemes vienība robežojas ar izbūvētu Laukmales ielu un ir elektrības pieslēguma iespēja. Mārupes novada Būvvalde 2024.gada 15.oktobrī izsniedza “Būvdarbu pabeigšana ar atzīmi paskaidrojuma rakstā vai apliecinājuma kartē” Nr. BIS-BV-18.9-2024-8151 ārējās elektroapgādes pieslēgumam Laukmales ielā 10, 12, Mežārēs, Babītes pagastā, Mārupes novadā.

Saskaņā ar Ministru kabineta 2006.gada 20.jūnija noteikumu Nr.496 “Nekustamā īpašuma lietošanas mērķu klasifikācija un nekustamā īpašuma lietošanas mērķu noteikšanas un maiņas kārtība” (turpmāk – Noteikumi Nr.496) 8.punktu zemes vienībai vai zemes vienības daļai, kurai ir noteikts un kadastra informācijas sistēmā reģistrēts lietošanas mērķis, lietošanas mērķi maina Noteikumu Nr.496 17.punktā minētajos gadījumos. Noteikumu Nr.496 17.6.apakšpunkts noteic, ja iepriekš noteiktais lietošanas mērķis un tam piekrītošā zemes platība neatbilst šo noteikumu II¹ vai IV nodaļā minētajām prasībām.

Noteikumu Nr. 496 23.punkts noteic, ka neapbūvētai zemes vienībai [...] funkcionālās zonas lietošanas mērķi nosaka vai maina atbilstoši detālplānojumā, [...] vai vietējās pašvaldības teritorijas plānojumā norādītajai plānotajai (atļautajai) izmantošanai, ievērojot šo noteikumu 7. un 8. pielikumu. Ja zemes vienība atrodas vairākās funkcionālajās zonās, katrai funkcionālajai zonai nosaka atbilstošo funkcionālās zonas lietošanas mērķi un tā platību nosaka atbilstoši funkcionālās zonas platībai zemes vienībā.

Noteikumu Nr. 496 14.¹ punkts noteic, ka neapbūvētu apbūves zemi iedala šādi:

14.¹1. apgūta zeme – zemes vienība, kas pēc apbūves parametriem atbilst apbūves noteikumos noteiktajām apbūves prasībām, un tai ir izbūvēta infrastruktūra – valstspilsētās zemes vienībai ir piebraucamais ceļš, bet pārējās teritorijās zemes vienībai ir piebraucamais ceļš un elektrības pieslēguma iespēja bez papildu elektrolīnijas vai transformatora apakšstacijas izbūves;

14.¹2. neapgūta zeme – zemes vienība, kas pēc apbūves parametriem atbilst apbūves noteikumos noteiktajām apbūves prasībām, bet tai nav izbūvēta infrastruktūra – valstspilsētās zemes vienībai nav piebraucamā ceļa, bet pārējās teritorijās zemes vienībai nav piebraucamā ceļa vai elektrības pieslēguma iespējas bez papildu elektrolīnijas vai transformatora apakšstacijas izbūves.

Noteikumu Nr.496 15.⁵ punkts noteic, ka zemes vienība nav neapbūvēta apbūves zeme, ja par to būvatļaujā ir veikta atzīme par būvdarbu uzsākšanas nosacījumu izpildi vai, pamatojoties uz paskaidrojuma rakstu, tajā tiks veikta 1. grupas ēkas būvniecība.

Noteikumu Nr.496 15.⁷ punkts noteic, ka ja zemes vienībai jaunas būvniecības gadījumā ir izsniegta būvatļauja un tajā ir veikta atzīme par būvdarbu uzsākšanas nosacījumu izpildi vai, pamatojoties uz paskaidrojuma rakstu, tiks veikta 1. grupas ēkas būvniecība, lietošanas mērķi nosaka atbilstoši šo noteikumu 1. pielikumam.

Dome atzīst, ka iestājies Noteikumu Nr. 496 17.6. apakšpunktā minētais gadījums, līdz ar to nepieciešams mainīt zemes vienības esošo zemes lietošanas mērķi uz individuālo dzīvojamo māju apbūve (kods 0601).

Saskaņā ar Noteikumu Nr.496 18.punktu lietošanas mērķa noteikšanu vai maiņu šo noteikumu [...] 17.punktā minētajos gadījumos mēneša laikā ierosina nekustamā īpašuma īpašnieks. Lietošanas mērķa noteikšanu vai maiņu var ierosināt arī [...] pašvaldības institūcija.

Atbilstoši Pašvaldību likuma 4.panta 15.punktam un 10.panta pirmās daļas 21.punktam, Nekustamā īpašuma valsts kadastra likuma 9.panta pirmās daļas 1.punktam, 9.panta trešajai daļai, Ministru kabineta 2006.gada 20.jūnija noteikumu Nr.496 „Nekustamā īpašuma lietošanas mērķu klasifikācija un nekustamā īpašuma lietošanas mērķu noteikšanas un maiņas kārtība” 2., 8., 14.¹1, 16., 17., 18., 23., 23.¹ punktam, kā arī ņemot vērā **Attīstības un vides jautājumu komitejas** 2025.gada 22.janvāra atzinumu pieņemt iesniegto lēmuma projektu *“Par nekustamā īpašuma lietošanas mērķa maiņu zemes vienībai ar kadastra apzīmējumu 8048 001 0804 Laukmales ielā 10, Mežārēs, Babītes pagastā, Mārupes novadā”*, atklāti balsojot ar 18 balsīm „par” (*Andrejs Ence, Valdis Kārklīšs, Mārtiņš Bojārs, Līga Kadiģe, Normunds Orleāns, Aivars Osītis, Ilze Bērziņa, Guntis Ruskis, Uģis Šteinbergs, Dace Štrodaha, Gatis Vācietis, Ira Dūduma, Jānis Lagzdkalns, Jānis Lībietis, Ivars Punculis, Nikolajs Antipenko, Jānis Kazaks, Oļegs Sorokins*), „pret” nav, „atturas” nav, **Mārupes novada pašvaldības dome nolemj:**

1. Mainīt nekustamā īpašuma Laukmales ielā 10, Spilvē, Babītes pagastā, Mārupes novadā, kadastra Nr. 8048 001 0829, zemes vienībai ar kadastra apzīmējumu 8048 001 0804, 0.1259 ha platībā nekustamā īpašuma lietošanas mērķi uz individuālo dzīvojamo māju apbūve (kods 0601).
2. Uzdot Centrālās pārvaldes Personāla un dokumentu pārvaldības nodaļai nosūtīt lēmumu kopīpašniekiem.

Atbilstoši Administratīvā procesa likuma 70.panta pirmajai un otrajai daļai, šis lēmums stājas spēkā ar brīdi, kad tas paziņots adresātam. Saskaņā ar Paziņošanas likuma 9.panta otro daļu dokuments, kas sūtīts pa elektronisko pastu, uzskatāms par paziņotu otrajā darba dienā pēc tā nosūtīšanas.

Šo lēmumu saskaņā ar Administratīvā procesa likuma 70.panta pirmo daļu, 76.panta pirmo un otro daļu, 79.panta pirmo daļu, 188.panta otro daļu un 189.panta pirmo daļu var pārsūdzēt viena mēneša laikā no tā spēkā stāšanās dienas, pieteikumu iesniedzot Administratīvās rajona tiesas attiecīgajā tiesu namā pēc pieteicēja adreses [fiziskā persona — pēc deklarētās dzīvesvietas adreses, papildu adreses (Dzīvesvietas deklarēšanas likuma izpratnē) vai nekustamā īpašuma atrašanās vietas, juridiskā persona — pēc juridiskās adreses].

Pašvaldības domes priekšsēdētājs

/paraksts/

Andrejs Ence

*Sagatavoja Attīstības un plānošanas pārvaldes
zemes ierīcības speciāliste D. Klauģe*

*Lēmumprojektā norādītie normatīvie akti ir spēkā
un attiecināmi uz lēmumprojektā minēto gadījumu.
Centrālās pārvaldes Juridiskās nodaļas vadītāja N. Zālīte*



MĀRUPES NOVADA PAŠVALDĪBAS DOME

Daugavas iela 29, Mārupe, Mārupes novads, LV-2167
67934695 / marupe@marupe.lv / www.marupe.lv

DOMES SĒDES PROTOKOLA Nr.1 PIELIKUMS

2025.gada 29.janvāris

LĒMUMS Nr.25

Par nekustamā īpašuma lietošanas mērķa maiņu zemes vienībai ar kadastra apzīmējumu 8048 001 0803 un adreses piešķiršanu Laukmales ielā 12, Mežārēs, Babītes pagastā, Mārupes novadā

Mārupes novada pašvaldības dome, pārbaudot Būvniecības informācijas sistēmā reģistrētās Mārupes novada, Babītes pagasta teritorijā izsniegtās būvatļaujas, konstatē:

1. Nekustamais īpašums Laukmales ielā 12, Mežārēs, Babītes pagastā, Mārupes novadā, kadastra Nr. 8048 001 0828, sastāv no zemes vienības ar kadastra apzīmējumu 8048 001 0803, 0,1259 ha platībā (turpmāk – zemes vienība). Īpašuma tiesības nostiprinātas Rīgas rajona tiesas Babītes pagasta zemesgrāmatas nodaļījumā Nr.10000533603 A.K. un V.S. (turpmāk – kopīpašnieki).
2. Saskaņā ar Babītes novada pašvaldības 2020.gada 22.janvāra saistošajiem noteikumiem Nr.1 “Babītes novada teritorijas plānojums, teritorijas izmantošanas un apbūves noteikumi un grafiskā daļa” (turpmāk tekstā – Teritorijas plānojums) kopsakarā ar Babītes novada domes 2009.gada 23.septembra saistošiem noteikumiem Nr.52, protokols Nr.7, 6.§, apstiprināto nekustamā īpašuma detālplānojumu “Par detālplānojuma nekustamajam īpašumam “Strauti” (2.kārta), kad. Nr.8048 001 0013 apstiprināšanu”, zemes vienība atrodas Savrupmāju dzīvojamās apbūves teritorijā (DzS).
3. Nekustamā īpašuma valsts kadastra informācijas sistēmā zemes vienībai reģistrēts nekustamā īpašuma lietošanas mērķis - neapgūta individuālo dzīvojamo māju apbūves zeme (kods 0600).
4. Mārupes novada Būvvalde 2024.gada 3.aprīlī izsniedza Būvatļauju Nr.BIS-BV-4.1-2024-1798 (turpmāk – Būvatļauja) divu dzīvokļu mājas būvniecībai.
5. Atbilstoši iepriekš norādītajam, uz zemes vienības tiek veikta divu dzīvokļu mājas būvniecība, kurai Valsts adrešu reģistrā nav reģistrēta adrese.

Saskaņā ar Ministru kabineta 2021.gada 29.jūnija noteikumu Nr.455 „Adresācijas noteikumi” (turpmāk – Adresācijas noteikumi) 9.punktu, pašvaldībai bez personas piekrišanas, izvērtējot konkrēto situāciju, ir tiesības piešķirt adresi, ja adrese adresācijas objektam nav piešķirta, un mainīt, tai skaitā precizēt adreses pieraksta formu, vai likvidēt piešķirto adresi, ja tā neatbilst šo noteikumu prasībām.

Adresācijas noteikumu 13.1.apakšpunkts nosaka, ja apbūvei paredzētajai zemes vienībai adrese ir piešķirta, tad pirmā ēka, kas tiek būvēta vai ir uzbūvēta uz apbūvei paredzētās zemes vienības, saglabā zemes vienībai piešķirto adresi. Saskaņā ar Adresācijas noteikumu 32.punktu – pašvaldība lēmumu un informāciju par adreses piešķiršanu, [...] ēkai, [...] sagatavo atbilstoši šo noteikumu 1. pielikumam.

Saskaņā ar Nekustamā īpašuma valsts kadastra likuma 9.panta pirmās daļas 1.punktu zemes vienībai un zemes vienības daļai ir jānosaka nekustamā īpašuma lietošanas mērķis un lietošanas mērķim piekrišo platību. To atbilstoši Ministru kabineta noteiktajai kārtībai un vietējās pašvaldības teritorijas plānojumā noteiktajai izmantošanai vai likumīgi uzsāktajai izmantošanai

nosaka vietējā pašvaldība, kuras administratīvajā teritorijā atrodas konkrētā zemes vienība un zemes vienības daļa. Atbilstoši minētā likuma 9.panta trešajai daļai nekustamā īpašuma lietošanas mērķu klasifikāciju un nekustamā īpašuma lietošanas mērķu noteikšanas un maiņas kārtību nosaka Ministru kabinets.

Saskaņā ar Ministru kabineta 2006.gada 20.jūnija noteikumu Nr.496 “Nekustamā īpašuma lietošanas mērķu klasifikācija un nekustamā īpašuma lietošanas mērķu noteikšanas un maiņas kārtība” (turpmāk – Noteikumi Nr.496) 8.punktu zemes vienībai vai zemes vienības daļai, kurai ir noteikts un kadastra informācijas sistēmā reģistrēts lietošanas mērķis, lietošanas mērķi maina Noteikumu Nr.496 17.punktā minētajos gadījumos. Noteikumu Nr.496 17.6.apakšpunkts noteic, ja iepriekš noteiktais lietošanas mērķis un tam piekrītošā zemes platība neatbilst šo noteikumu III vai IV nodaļā minētajām prasībām.

Noteikumu Nr.496 17.3. apakšpunkts noteic, ka lietošanas mērķa maiņu ierosina jaunas būvniecības gadījumā, ja izsniegta būvatļauja [...].

Noteikumu Nr.496 23.punkts noteic, ka neapbūvētai zemes vienībai [...] funkcionālās zonas lietošanas mērķi nosaka vai maina atbilstoši detālplānojumā, [...] vai vietējās pašvaldības teritorijas plānojumā norādītajai plānotajai (atļautajai) izmantošanai, ievērojot šo noteikumu 7. un 8. pielikumu. Ja zemes vienība atrodas vairākās funkcionālajās zonās, katrai funkcionālajai zonai nosaka atbilstošo funkcionālās zonas lietošanas mērķi un tā platību nosaka atbilstoši funkcionālās zonas platībai zemes vienībā.

Noteikumu Nr.496 14.¹ punkts noteic, ka neapbūvētu apbūves zemi iedala šādi:

14.¹1. apgūta zeme – zemes vienība, kas pēc apbūves parametriem atbilst apbūves noteikumos noteiktajām apbūves prasībām, un tai ir izbūvēta infrastruktūra – valstspilsētās zemes vienībai ir piebraucamais ceļš, bet pārējās teritorijās zemes vienībai ir piebraucamais ceļš un elektrības pieslēguma iespēja bez papildu elektrolīnijas vai transformatora apakšstacijas izbūves;

14.¹2. neapgūta zeme – zemes vienība, kas pēc apbūves parametriem atbilst apbūves noteikumos noteiktajām apbūves prasībām, bet tai nav izbūvēta infrastruktūra – valstspilsētās zemes vienībai nav piebraucamā ceļa, bet pārējās teritorijās zemes vienībai nav piebraucamā ceļa vai elektrības pieslēguma iespējas bez papildu elektrolīnijas vai transformatora apakšstacijas izbūves.

Noteikumu Nr.496 15.⁵ punkts noteic, ka zemes vienība nav neapbūvēta apbūves zeme, ja par to būvatļaujā ir veikta atzīme par būvdarbu uzsākšanas nosacījumu izpildi vai, pamatojoties uz paskaidrojuma rakstu, tajā tiks veikta 1. grupas ēkas būvniecība.

Noteikumu Nr.496 15.⁷ punkts noteic, ka ja zemes vienībai jaunas būvniecības gadījumā ir izsniegta būvatļauja un tajā ir veikta atzīme par būvdarbu uzsākšanas nosacījumu izpildi vai, pamatojoties uz paskaidrojuma rakstu, tiks veikta 1. grupas ēkas būvniecība, lietošanas mērķi nosaka atbilstoši šo noteikumu 1. pielikumam.

Dome atzīst, ka iestāji Noteikumu Nr.496 17.3. un 17.6. apakšpunktā minētie gadījumi, līdz ar to nepieciešams mainīt zemes vienības esošo zemes lietošanas mērķi uz individuālo dzīvojamo māju apbūve (kods 0601).

Saskaņā ar Noteikumu Nr.496 18.punktu lietošanas mērķa noteikšanu vai maiņu šo noteikumu [...] 17.punktā minētajos gadījumos mēneša laikā ierosina nekustamā īpašuma īpašnieks. Lietošanas mērķa noteikšanu vai maiņu var ierosināt arī [...] pašvaldības institūcija.

Atbilstoši Pašvaldību likuma 4.panta 15.punktam un 10.panta pirmās daļas 21.punktam, Nekustamā īpašuma valsts kadastra likuma 9.panta pirmās daļas 1.punktam, 9.panta trešajai daļai, Ministru kabineta 2006.gada 20.jūnija noteikumu Nr.496 „Nekustamā īpašuma lietošanas mērķu klasifikācija un nekustamā īpašuma lietošanas mērķu noteikšanas un maiņas kārtība” 2., 8., 14.¹1, 16., 17., 18., 23., 23.¹ punktam, Ministru kabineta 2021.gada 29.jūnija noteikumu Nr.455 „Adresācijas noteikumi” 9.punktam, 13.1., apakšpunktam un 32.punktam, kā arī ņemot vērā **Attīstības un vides jautājumu komitejas** 2025.gada 22.janvāra atzinumu pieņemt iesniegto lēmuma projektu “*Par nekustamā īpašuma lietošanas mērķa maiņu zemes vienībai ar kadastra apzīmējumu 8048 001 0803 un adreses piešķiršanu Laukmales ielā 12, Mežārēs, Babītes pagastā, Mārupes novadā*”, atklāti balsojot ar 18 balsīm „par” (Andrejs Ence, Valdis Kārklīšs, Mārtiņš

Bojārs, Līga Kadiģe, Normunds Orleāns, Aivars Osītis, Ilze Bērziņa, Guntis Ruskis, Uģis Šteinbergs, Dace Štrodaha, Gatis Vācietis, Ira Dūduma, Jānis Lagzdkalns, Jānis Lībietis, Ivars Punculis, Nikolajs Antipenko, Jānis Kazaks, Oļegs Sorokins), „pret” nav, „atturas” nav, **Mārupes novada pašvaldības dome nolemj:**

1. Mainīt nekustamā īpašuma Laukmales ielā 12, Mežārēs, Babītes pagastā, Mārupes novadā, kadastra Nr. 8048 001 0828, zemes vienībai ar kadastra apzīmējumu 8048 001 0803, 0.1259 ha platībā nekustamā īpašuma lietošanas mērķi uz individuālo dzīvojamo māju apbūve (kods 0601).

2. Piešķirt adresi:

Veiktā darbība (adreses piešķiršana, maiņa, tai skaitā adreses pieraksta formas precizēšana, likvidēšana vai esošās adreses saglabāšana)	Adresācijas objekts (viensēta, ēka, apbūvei paredzēta zemes vienība un telpu grupa)	Adresācijas objekta un, ja nepieciešams, ar to funkcionāli saistīto objektu kadastra apzīmējums, ja tāds ir	Adresācijas objekta esošā adrese, ja tāda ir	Esošā adresācijas objekta kods adrešu klasifikatorā, ja tāds ir	Adresācijas objekta jaunā adrese	Adresācijas objekta un, ja nepieciešams, ar to funkcionāli saistīto objektu jaunais kadastra apzīmējums, ja tāds ir	Cita informācija
1	2	3	4	5	6	7	8
adreses piešķiršana	ēka	80480010803001		106446263	Laukmales iela 12, Mežāres, Babītes pagasts, Mārupes novads		saskaņā ar Būvatļauju dzīvojamā māja

3. Uzdot Centrālās pārvaldes Personāla un dokumentu pārvaldības nodaļai nosūtīt lēmumu kopīpašniekiem un Valsts zemes dienesta Rīgas reģionālajai nodaļai piecu darba dienu laikā pēc lēmuma parakstīšanas.

Atbilstoši Administratīvā procesa likuma 70.panta pirmajai un otrajai daļai, šis lēmums stājas spēkā ar brīdi, kad tas paziņots adresātam. Saskaņā ar Paziņošanas likuma 9.panta otro daļu dokuments, kas sūtīts pa elektronisko pastu, uzskatāms par paziņotu otrajā darba dienā pēc tā nosūtīšanas.

Šo lēmumu saskaņā ar Administratīvā procesa likuma 70.panta pirmo daļu, 76.panta pirmo un otro daļu, 79.panta pirmo daļu, 188.panta otro daļu un 189.panta pirmo daļu var pārsūdzēt viena mēneša laikā no tā spēkā stāšanās dienas, pieteikumu iesniedzot Administratīvās rajona tiesas attiecīgajā tiesu namā pēc pieteicēja adreses [fiziskā persona — pēc deklarētās dzīvesvietas adreses, papildu adreses (Dzīvesvietas deklarēšanas likuma izpratnē) vai nekustamā īpašuma atrašanās vietas, juridiskā persona — pēc juridiskās adreses].

Pašvaldības domes priekšsēdētājs

/paraksts/

Andrejs Ence

Sagatavoja Attīstības un plānošanas pārvaldes zemes ierīcības speciāliste D. Klauģe

Lēmumprojektā norādītie normatīvie akti ir spēkā un attiecināmi uz lēmumprojektā minēto gadījumu.
Centrālās pārvaldes Juridiskās nodaļas vadītāja N. Zālīte



MĀRUPES NOVADA PAŠVALDĪBAS DOME

Daugavas iela 29, Mārupe, Mārupes novads, LV-2167
67934695 / marupe@marupe.lv / www.marupe.lv

DOMES SĒDES PROTOKOLA Nr.1 PIELIKUMS

2025.gada 29.janvāris

LĒMUMS Nr.26

Par nekustamā īpašuma lietošanas mērķa maiņu zemes vienībai ar kadastra apzīmējumu 8048 008 0554, Mazā Ozola ielā 6, Sēbruciemā, Babītes pagastā, Mārupes novadā

Mārupes novada pašvaldības dome, pārbaudot Būvniecības informācijas sistēmā reģistrētās Mārupes novada, Babītes pagasta teritorijā izsniegtās būvatļaujas, konstatē:

1. Nekustamais īpašums “Baltie Ozoli”, Sēbruciemā, Babītes pagastā, Mārupes novadā, kadastra Nr. 8048 008 0568, sastāv no zemes vienības ar kadastra apzīmējumu 8048 008 0554, 0,2288 ha platībā (turpmāk – Zemes vienība). Īpašuma tiesības Rīgas rajona tiesas Babītes pagasta zemesgrāmatas nodalījumā Nr.100000600063 nostiprinātas Sabiedrībai ar ierobežotu atbildību "RET Projekts", Reģ. Nr.40203218047 (turpmāk – Īpašnieks).
2. Saskaņā ar Babītes novada pašvaldības 2020.gada 22.janvāra saistošajiem noteikumiem Nr.1 “Babītes novada teritorijas plānojums, teritorijas izmantošanas un apbūves noteikumi un grafiskā daļa” (turpmāk tekstā – Teritorijas plānojums) funkcionālā zonējuma karti, Zemes vienība atrodas Savrupmāju apbūves teritorijā (DzS).
3. Nekustamā īpašuma valsts kadastra informācijas sistēmā Zemes vienībai reģistrēts nekustamā īpašuma lietošanas mērķis - Neapgūta individuālo dzīvojamo māju apbūves zeme (kods 0600).
4. Zemes vienība robežojas ar izbūvētu Mazā Ozola ielu un ir elektrības pieslēguma iespēja.

Saskaņā ar Nekustamā īpašuma valsts kadastra likuma 9.panta pirmās daļas 1.punktu zemes vienībai un zemes vienības daļai ir jānosaka nekustamā īpašuma lietošanas mērķis un lietošanas mērķim piekrītošo platību. To atbilstoši Ministru kabineta noteiktajai kārtībai un vietējās pašvaldības teritorijas plānojumā noteiktajai izmantošanai vai likumīgi uzsāktajai izmantošanai nosaka vietējā pašvaldība, kuras administratīvajā teritorijā atrodas konkrētā zemes vienība un zemes vienības daļa. Atbilstoši minētā likuma 9.panta trešajai daļai nekustamā īpašuma lietošanas mērķu klasifikāciju un nekustamā īpašuma lietošanas mērķu noteikšanas un maiņas kārtību nosaka Ministru kabinets.

Saskaņā ar Ministru kabineta 2006.gada 20.jūnija noteikumu Nr.496 “Nekustamā īpašuma lietošanas mērķu klasifikācija un nekustamā īpašuma lietošanas mērķu noteikšanas un maiņas kārtība” (turpmāk – Noteikumi Nr.496) 8.punktu zemes vienībai vai zemes vienības daļai, kurai ir noteikts un kadastra informācijas sistēmā reģistrēts lietošanas mērķis, lietošanas mērķi maina Noteikumu Nr.496 17.punktā minētajos gadījumos. Noteikumu Nr.496 17.6.apakšpunkts noteic, ja iepriekš noteiktais lietošanas mērķis un tam piekrītošā zemes platība neatbilst šo noteikumu II¹ vai IV nodaļā minētajām prasībām.

Noteikumu Nr.496 17.3. apakšpunkts noteic, ka lietošanas mērķa maiņu ierosina jaunas būvniecības gadījumā, ja izsniegta būvatļauja [...].

Noteikumu Nr.496 23.punkts noteic, ka neapbūvētai zemes vienībai [...] funkcionālās zonas lietošanas mērķi nosaka vai maina atbilstoši detālplānojumā, [...] vai vietējās pašvaldības teritorijas plānojumā norādītajai plānotajai (atļautajai) izmantošanai, ievērojot šo noteikumu 7. un 8. pielikumu. Ja zemes vienība atrodas vairākās funkcionālajās zonās, katrai funkcionālajai zonai

nosaka atbilstošo funkcionālās zonas lietošanas mērķi un tā platību nosaka atbilstoši funkcionālās zonas platībai zemes vienībā.

Noteikumu Nr.496 14.¹ punkts noteic, ka neapbūvētu apbūves zemi iedala šādi:

14.¹1. apgūta zeme – zemes vienība, kas pēc apbūves parametriem atbilst apbūves noteikumos noteiktajām apbūves prasībām, un tai ir izbūvēta infrastruktūra – valstspilsētās zemes vienībai ir piebraucamais ceļš, bet pārējās teritorijās zemes vienībai ir piebraucamais ceļš un elektrības pieslēguma iespēja bez papildu elektrolīnijas vai transformatora apakšstacijas izbūves;

14.¹2. neapgūta zeme – zemes vienība, kas pēc apbūves parametriem atbilst apbūves noteikumos noteiktajām apbūves prasībām, bet tai nav izbūvēta infrastruktūra – valstspilsētās zemes vienībai nav piebraucamā ceļa, bet pārējās teritorijās zemes vienībai nav piebraucamā ceļa vai elektrības pieslēguma iespējas bez papildu elektrolīnijas vai transformatora apakšstacijas izbūves.

Noteikumu Nr.496 15.⁵ punkts noteic, ka zemes vienība nav neapbūvēta apbūves zeme, ja par to būvatļaujā ir veikta atzīme par būvdarbu uzsākšanas nosacījumu izpildi vai, pamatojoties uz paskaidrojuma rakstu, tajā tiks veikta 1. grupas ēkas būvniecība.

Noteikumu Nr.496 15.⁷ punkts noteic, ja zemes vienībai jaunas būvniecības gadījumā ir izsniegta būvatļauja un tajā ir veikta atzīme par būvdarbu uzsākšanas nosacījumu izpildi vai, pamatojoties uz paskaidrojuma rakstu, tiks veikta 1. grupas ēkas būvniecība, lietošanas mērķi nosaka atbilstoši šo noteikumu 1. pielikumam.

Dome atzīst, ka iestāji Noteikumu Nr.496 17.3. un 17.6. apakšpunktā minētie gadījumi, līdz ar to nepieciešams mainīt zemes vienības esošo zemes lietošanas mērķi uz individuālo dzīvojamo māju apbūve (kods 0601).

Saskaņā ar Noteikumu Nr.496 18.punktu lietošanas mērķa noteikšanu vai maiņu šo noteikumu [...] 17.punktā minētajos gadījumos mēneša laikā ierosina nekustamā īpašuma īpašnieks. Lietošanas mērķa noteikšanu vai maiņu var ierosināt arī [...] pašvaldības institūcija.

Atbilstoši Pašvaldību likuma 4.panta 15.punktam un 10.panta pirmās daļas 21.punktam, Nekustamā īpašuma valsts kadastra likuma 9.panta pirmās daļas 1.punktam, 9.panta trešajai daļai, Ministru kabineta 2006.gada 20.jūnija noteikumu Nr.496 „Nekustamā īpašuma lietošanas mērķu klasifikācija un nekustamā īpašuma lietošanas mērķu noteikšanas un maiņas kārtība” 2., 8., 14.¹, 16., 17., 18., 23.punktam, kā arī ņemot vērā **Attīstības un vides jautājumu komitejas** 2025.gada 22.janvāra atzinumu pieņemt iesniegto lēmuma projektu “*Par nekustamā īpašuma lietošanas mērķa maiņu zemes vienībai ar kadastra apzīmējumu 8048 008 0554, Mazā Ozola ielā 6, Sēbruciemā, Babītes pagastā, Mārupes novadā*”, atklāti balsojot ar 17 balsīm „par” (*Andrejs Ence, Valdis Kārklīšs, Mārtiņš Bojārs, Normunds Orleāns, Aivars Osītis, Ilze Bērziņa, Guntis Ruskis, Uģis Šteinbergs, Dace Štrodaha, Gatis Vācietis, Ira Dūduma, Jānis Lagzdkalns, Jānis Lībietis, Ivars Punculis, Nikolajs Antipenko, Jānis Kazaks, Oļegs Sorokins*), „pret” nav, „atturas” nav, **Mārupes novada pašvaldības dome nolēmj:**

1. Mainīt nekustamā īpašuma “Baltie Ozoli”, Sēbruciemā, Babītes pagastā, Mārupes novadā, kadastra Nr. 8048 008 0568, zemes vienībai ar kadastra apzīmējumu 8048 008 0554, 0,2288 ha platībā nekustamā īpašuma lietošanas mērķi uz individuālo dzīvojamo māju apbūve (kods 0601).
2. Centrālās pārvaldes Personāla un dokumentu pārvaldības nodaļai nosūtīt lēmumu Īpašniekam un Valsts zemes dienesta Rīgas reģionālajai nodaļai piecu darbdienu laikā pēc lēmuma parakstīšanas.

Atbilstoši Administratīvā procesa likuma 70.panta pirmajai un otrajai daļai, šis lēmums stājas spēkā ar brīdi, kad tas paziņots adresātam. Saskaņā ar Paziņošanas likuma 9.panta otro daļu dokuments, kas sūtīts pa elektronisko pastu, uzskatāms par paziņotu otrajā darba dienā pēc tā nosūtīšanas.

Šo lēmumu saskaņā ar Administratīvā procesa likuma 70.panta pirmo daļu, 76.panta pirmo un otro daļu, 79.panta pirmo daļu, 188.panta otro daļu un 189.panta pirmo daļu var pārsūdzēt viena mēneša laikā no tā spēkā stāšanās dienas, pieteikumu iesniedzot Administratīvās rajona tiesas attiecīgajā tiesu namā pēc pieteicēja adreses [fiziskā persona — pēc deklarētās dzīvesvietas adreses, papildu adreses (Dzīvesvietas deklarēšanas likuma izpratnē) vai nekustamā īpašuma atrašanās vietas, juridiskā persona — pēc juridiskās adreses].

Pašvaldības domes priekšsēdētājs

/paraksts/

Andrejs Ence

*Sagatavoja Attīstības un plānošanas pārvaldes
zemes ierīcības speciāliste D. Klauģe*

*Lēmumprojektā norādītie normatīvie akti ir spēkā
un attiecināmi uz lēmumprojektā minēto gadījumu.
Centrālās pārvaldes Juridiskās nodaļas vadītāja N. Zālīte*



MĀRUPES NOVADA PAŠVALDĪBAS DOME

Daugavas iela 29, Mārupe, Mārupes novads, LV-2167
67934695 / marupe@marupe.lv / www.marupe.lv

DOMES SĒDES PROTOKOLA Nr.1 PIELIKUMS

2025.gada 29.janvāris

LĒMUMS Nr.27

Par nekustamā īpašuma lietošanas mērķa maiņu zemes vienībai ar kadastra apzīmējumu 8048 003 1237 un adreses piešķiršanu Priedaines ielā 8, Piņķos, Babītes pagastā, Mārupes novadā

Mārupes novada pašvaldības dome, pārbaudot Būvniecības informācijas sistēmā reģistrētās Mārupes novada, Babītes pagasta teritorijā izsniegtās būvatļaujas, konstatē:

1. Nekustamais īpašums Priedaines ielā 8, Piņķos, Babītes pagastā, Mārupes novadā, kadastra Nr. 8048 003 0473, sastāv no zemes vienības ar kadastra apzīmējumu 8048 003 1237, 0,4310 ha platībā (turpmāk – zemes vienība). Īpašuma tiesības Rīgas rajona tiesas Babītes pagasta zemesgrāmatas nodaļījumā Nr.100000130989 nostiprinātas Jurmala Golf Estate SIA, reģistrācijas numurs 40103208165 (turpmāk – īpašnieks).
2. Saskaņā ar Babītes novada pašvaldības 2020.gada 22.janvāra saistošajiem noteikumiem Nr. 1 “Babītes novada teritorijas plānojums, teritorijas izmantošanas un apbūves noteikumi un grafiskā daļa” funkcionālā zonējuma karti, zemes vienība atrodas Publiskās apbūves teritorijā, kopsakarā ar Babītes novada domes 2009.gada 23.septembra saistošiem noteikumiem Nr.31, protokols Nr. 7, 6.§, apstiprināto detālplānojumu “Par detālplānojuma nekustamajiem īpašumiem “Veldres” kad. Nr. 8048 003 0171, “Silarāji” kad. Nr. 8048 003 0110, “Depo projekts” kad. Nr. 8048 003 0367 apstiprināšanu”, zemes vienība atrodas Sabiedrisko iestāžu teritorijā (S).
3. Nekustamā īpašuma valsts kadastra informācijas sistēmā zemes vienībai reģistrēts nekustamā īpašuma lietošanas mērķis – Dabas pamatnes, parki, zaļās zonas un citas rekreācijas nozīmes objektu teritorijas, ja tajās atļautā saimnieciskā darbība nav pieskaitāma pie kāda cita klasifikācijā norādīta lietošanas mērķa (kods 0501).
4. Mārupes novada Būvvalde 2024.gada 29.novembrī izsniedza Būvatļauju Nr. BIS-BV-4.1-2024 - 6626 (turpmāk – Būvatļauja) jauniešu interešu izglītības ēkas būvniecībai. Jauniešu interešu izglītības ēkas galvenais lietošanas veids - skolas, universitātes un zinātniskajai pētniecībai paredzētās ēkas (kods 1263).
5. Atbilstoši iepriekš norādītajam, uz zemes vienības tiek veikta jauniešu interešu izglītības ēkas būvniecība, kurai Valsts adrešu reģistrā nav reģistrēta adrese.

Saskaņā ar Ministru kabineta 2021.gada 29.jūnija noteikumu Nr. 455 „Adresācijas noteikumi” (turpmāk – Adresācijas noteikumi) 9.punktu, pašvaldībai bez personas piekrišanas, izvērtējot konkrēto situāciju, ir tiesības piešķirt adresi, ja adrese adresācijas objektam nav piešķirta, un mainīt, tai skaitā precizēt adreses pieraksta formu, vai likvidēt piešķirto adresi, ja tā neatbilst šo noteikumu prasībām.

Adresācijas noteikumu 13.1.apakšpunkts nosaka, ja apbūvei paredzētajai zemes vienībai adrese ir piešķirta, tad pirmā ēka, kas tiek būvēta vai ir uzbūvēta uz apbūvei paredzētās zemes vienības, saglabā zemes vienībai piešķirto adresi. Saskaņā ar Adresācijas noteikumu 32.punktu – pašvaldība lēmumu un informāciju par adreses piešķiršanu, [...] ēkai, [...] sagatavo atbilstoši šo noteikumu 1. pielikumam.

Saskaņā ar Nekustamā īpašuma valsts kadastra likuma 9.panta pirmās daļas 1.punktu zemes vienībai un zemes vienības daļai ir jānosaka nekustamā īpašuma lietošanas mērķis un lietošanas mērķim piekrītošo platību. To atbilstoši Ministru kabineta noteiktajai kārtībai un vietējās pašvaldības teritorijas plānojumā noteiktajai izmantošanai vai likumīgi uzsāktajai izmantošanai nosaka vietējā pašvaldība, kuras administratīvajā teritorijā atrodas konkrētā zemes vienība un zemes vienības daļa. Atbilstoši minētā likuma 9.panta trešajai daļai nekustamā īpašuma lietošanas mērķu klasifikāciju un nekustamā īpašuma lietošanas mērķu noteikšanas un maiņas kārtību nosaka Ministru kabinets.

Saskaņā ar Ministru kabineta 2006.gada 20.jūnija noteikumu Nr.496 "Nekustamā īpašuma lietošanas mērķu klasifikācija un nekustamā īpašuma lietošanas mērķu noteikšanas un maiņas kārtība" (turpmāk – Noteikumi Nr.496) 8.punktu zemes vienībai vai zemes vienības daļai, kurai ir noteikts un kadastra informācijas sistēmā reģistrēts lietošanas mērķis, lietošanas mērķi maina Noteikumu Nr.496 17.punktā minētajos gadījumos. Noteikumu Nr.496 17.6.apakšpunkts noteic, ja iepriekš noteiktais lietošanas mērķis un tam piekrītošā zemes platība neatbilst šo noteikumu II¹ vai IV nodaļā minētajām prasībām.

Noteikumu Nr.496 17.3. apakšpunkts noteic, ka lietošanas mērķa maiņu ierosina jaunas būvniecības gadījumā, ja izsniegta būvatļauja [...].

Noteikumu Nr.496 23.punkts noteic, ka neapbūvētai zemes vienībai [...] funkcionālās zonas lietošanas mērķi nosaka vai maina atbilstoši detālplānojumā, [...] vai vietējās pašvaldības teritorijas plānojumā norādītajai plānotajai (atļautajai) izmantošanai, ievērojot šo noteikumu 7. un 8. pielikumu. Ja zemes vienība atrodas vairākās funkcionālajās zonās, katrai funkcionālajai zonai nosaka atbilstošo funkcionālās zonas lietošanas mērķi un tā platību nosaka atbilstoši funkcionālās zonas platībai zemes vienībā.

Noteikumu Nr.496 14.¹ punkts noteic, ka neapbūvētu apbūves zemi iedala šādi:

14.¹1. apgūta zeme – zemes vienība, kas pēc apbūves parametriem atbilst apbūves noteikumos noteiktajām apbūves prasībām, un tai ir izbūvēta infrastruktūra – valstspilsētās zemes vienībai ir piebraucamais ceļš, bet pārējās teritorijās zemes vienībai ir piebraucamais ceļš un elektrības pieslēguma iespēja bez papildu elektrolīnijas vai transformatora apakšstacijas izbūves;

14.¹2. neapgūta zeme – zemes vienība, kas pēc apbūves parametriem atbilst apbūves noteikumos noteiktajām apbūves prasībām, bet tai nav izbūvēta infrastruktūra – valstspilsētās zemes vienībai nav piebraucamā ceļa, bet pārējās teritorijās zemes vienībai nav piebraucamā ceļa vai elektrības pieslēguma iespējas bez papildu elektrolīnijas vai transformatora apakšstacijas izbūves.

Noteikumu Nr. 496 15.⁵ punkts noteic, ka zemes vienība nav neapbūvēta apbūves zeme, ja par to būvatļaujā ir veikta atzīme par būvdarbu uzsākšanas nosacījumu izpildi vai, pamatojoties uz paskaidrojuma rakstu, tajā tiks veikta 1. grupas ēkas būvniecība.

Noteikumu Nr. 496 15.⁷ punkts noteic, ka ja zemes vienībai jaunas būvniecības gadījumā ir izsniegta būvatļauja un tajā ir veikta atzīme par būvdarbu uzsākšanas nosacījumu izpildi vai, pamatojoties uz paskaidrojuma rakstu, tiks veikta 1. grupas ēkas būvniecība, lietošanas mērķi nosaka atbilstoši šo noteikumu 1. pielikumam.

Dome atzīst, ka iestāties Noteikumu Nr.496 17.3. un 17.6. apakšpunktā minētie gadījumi, līdz ar to nepieciešams mainīt zemes vienības esošo zemes lietošanas mērķi uz izglītības un zinātnes iestāžu apbūve (kods 0901).

Saskaņā ar Noteikumu Nr.496 18.punktu lietošanas mērķa noteikšanu vai maiņu šo noteikumu [...] 17.punktā minētajos gadījumos mēneša laikā ierosina nekustamā īpašuma īpašnieks. Lietošanas mērķa noteikšanu vai maiņu var ierosināt arī [...] pašvaldības institūcija.

Atbilstoši Pašvaldību likuma 4.panta 15.punktam un 10.panta pirmās daļas 21.punktam, Nekustamā īpašuma valsts kadastra likuma 9.panta pirmās daļas 1.punktam, 9.panta trešajai daļai, Ministru kabineta 2006.gada 20.jūnija noteikumu Nr.496 „Nekustamā īpašuma lietošanas mērķu klasifikācija un nekustamā īpašuma lietošanas mērķu noteikšanas un maiņas kārtība” 2., 8., 14.¹1, 16., 17., 18., 23., 23¹.punktam, Ministru kabineta 2021.gada 29.jūnija noteikumu Nr. 455 „Adresācijas noteikumi” 9.punktam, 13.1.,apakšpunktam un 32.punktam, kā arī ņemot vērā

Attīstības un vides jautājumu komitejas 2025.gada 22.janvāra atzinumu pieņemt iesniegto lēmuma projektu “*Par nekustamā īpašuma lietošanas mērķa maiņu zemes vienībai ar kadastra apzīmējumu 8048 003 1237 un adreses piešķiršanu Priedaines ielā 8, Piņķos, Babītes pagastā, Mārupes novadā*”, atklāti balsojot ar 17 balsīm „par” (*Andrejs Ence, Valdis Kārklīšs, Mārtiņš Bojārs, Normunds Orleāns, Aivars Osītis, Ilze Bērziņa, Guntis Ruskis, Uģis Šteinbergs, Dace Štrodaha, Gatis Vācietis, Ira Dūduma, Jānis Lagzdkalns, Jānis Lībietis, Ivars Punculis, Nikolajs Antipenko, Jānis Kazaks, Oļegs Sorokins*), „pret” nav, „atturas” nav, **Mārupes novada pašvaldības dome nolemj:**

1. Mainīt nekustamā īpašuma Priedaines ielā 8, Piņķos, Babītes pagastā, Mārupes novadā, kadastra Nr. 8048 003 0473, zemes vienībai ar kadastra apzīmējumu 8048 003 1237, 0.4310 ha platībā nekustamā īpašuma lietošanas mērķi izglītības un zinātnes iestāžu apbūve (kods 0901).

2. Piešķirt adresi:

Veiktā darbība (adreses piešķiršana, maiņa, tai skaitā adreses pieraksta formas precizēšana, likvidēšana vai esošās adreses saglabāšana)	Adresācijas objekts (viensēta, ēka, apbūvei paredzēta zemes vienība un telpu grupa)	Adresācijas objekta un, ja nepieciešams, ar to funkcionāli saistīto objektu kadastra apzīmējums, ja tāds ir	Adresācijas objekta esošā adrese, ja tāda ir	Esošā adresācijas objekta kods adrešu klasifikatorā, ja tāds ir	Adresācijas objekta jaunā adrese	Adresācijas objekta un, ja nepieciešams, ar to funkcionāli saistīto objektu jaunais kadastra apzīmējums, ja tāds ir	Cita informācija
1	2	3	4	5	6	7	8
adreses piešķiršana	ēka			104506742	Priedaines iela 8, Piņķi, Babītes pagasts, Mārupes novads		saskaņā ar Būvatļauju jauniešu interešu izglītības ēka

3. Uzdot Centrālās pārvaldes Personāla un dokumentu pārvaldības nodaļai nosūtīt lēmumu īpašniekam un Valsts zemes dienesta Rīgas reģionālajai nodaļai piecu darba dienu laikā pēc lēmuma parakstīšanas.

Atbilstoši Administratīvā procesa likuma 70.panta pirmajai un otrajai daļai, šis lēmums stājas spēkā ar brīdi, kad tas paziņots adresātam. Saskaņā ar Paziņošanas likuma 9.panta otro daļu dokuments, kas sūtīts pa elektronisko pastu, uzskatāms par paziņotu otrajā darba dienā pēc tā nosūtīšanas.

Šo lēmumu saskaņā ar Administratīvā procesa likuma 70.panta pirmo daļu, 76.panta pirmo un otro daļu, 79.panta pirmo daļu, 188.panta otro daļu un 189.panta pirmo daļu var pārsūdzēt viena mēneša laikā no tā spēkā stāšanās dienas, pieteikumu iesniedzot Administratīvās rajona tiesas attiecīgajā tiesu namā pēc pieteicēja adreses [fiziskā persona — pēc deklarētās dzīvesvietas adreses, papildu adreses (Dzīvesvietas deklarēšanas likuma izpratnē) vai nekustamā īpašuma atrašanās vietas, juridiskā persona — pēc juridiskās adreses].

Pašvaldības domes priekšsēdētājs

/paraksts/

Andrejs Ence

Sagatavoja Attīstības un plānošanas pārvaldes zemes ierīcības speciāliste D. Klauģe

Lēmumprojektā norādītie normatīvie akti ir spēkā un attiecināmi uz lēmumprojektā minēto gadījumu.
Centrālās pārvaldes Juridiskās nodaļas vadītāja N. Zālīte



MĀRUPES NOVADA PAŠVALDĪBAS DOME

Daugavas iela 29, Mārupe, Mārupes novads, LV-2167
67934695 / marupe@marupe.lv / www.marupe.lv

DOMES SĒDES PROTOKOLA Nr.1 PIELIKUMS

2025.gada 29.janvāris

LĒMUMS Nr.28

Par nekustamā īpašuma lietošanas mērķa noteikšanu zemes vienības (kadastra apzīmējums 8088 007 0367) daļai nekustamajā īpašumā "Labieši" (kadastra Nr.8088 007 0060), Salas pagastā, Mārupes novadā

Mārupes novada pašvaldības dome (turpmāk – Dome) ir izskatījusi Ritas Lagzdiņas (turpmāk – Īpašniece), 2025.gada 13.janvāra iesniegumu (Pašvaldības administrācijas lietvedības sistēmā reģistrēts ar Nr. 1/2.1-6/17), kurā tiek lūgts noteikt nekustamā īpašuma "Labieši" (kadastra Nr.8088 007 0060), Salas pagastā, Mārupes novadā, zemes vienības (kadastra apzīmējumu 8088 007 0367) daļai 0,1565 ha platībā nekustamā īpašuma lietošanas mērķi, atbilstoši Apbūves tiesību līgumam un konstatē:

1. Nekustamais īpašums "Labieši"(kadastra Nr. 8088 007 0060), Salas pagastā, Mārupes novadā, sastāv no zemes vienības ar kadastra apzīmējumu 8088 007 0367 – 1,7000 ha platībā, dzīvojamās mājas, viesu mājas, pagraba, pirts un palīgēkas (turpmāk - Nekustamais īpašums). Nekustamais īpašums Rīgas rajona tiesas Salas pagasta zemesgrāmatas nodalījumā Nr.446 nostiprinātas Īpašniecei.
2. Saskaņā ar Babītes novada pašvaldības 2020.gada 22.janvāra saistošajiem noteikumiem Nr. 1 "Babītes novada teritorijas plānojums, teritorijas izmantošanas un apbūves noteikumi un grafiskā daļa" (turpmāk tekstā – Teritorijas plānojums) funkcionālā zonējuma karti, Nekustamais īpašums daļēji atrodas Lauksaimniecības teritorijā (L) un daļēji - Mežu teritorijā (M).
3. Nekustamā īpašuma valsts kadastra informācijas sistēmā aktuālais/reģistrētais nekustamā īpašuma lietošanas mērķis Nekustamajam īpašumam – zeme, uz kuras galvenā saimnieciskā darbība ir lauksaimniecība (kods 0101) – 1,3500 ha platībā un komercdarbības objektu apbūves zeme (kods 0801) - 0,3500 ha platībā.
4. Īpašniece un sabiedrība ar ierobežotu atbildību "NatrBio" reģistrācijas Nr.40203079995 2022.gada 1.februārī noslēguši Apbūves tiesības līgumu (turpmāk – līgums) par Nekustamā īpašuma zemes vienības ar kadastra apzīmējumu 8088 007 0367 daļas 0,3500 ha platībā, ar tiesībām būvēt publiskas piekļuves viesu namu un pirti un lietot to viesu nama darbības nodrošināšanai un uzturēšanai un 2024.gada 19.decembrī veikuši grozījumus līgumā, precizējot noteikto apbūves tiesību daļu no 0,3500 ha uz 0,2247 ha. Līgumā precizētā zemes vienības daļa, ar kadastra apzīmējumu 808800703678001, 0,2247 ha platībā reģistrēta arī Nekustamā īpašuma valsts kadastra informācijas sistēmā.
5. Īpašniece un SIA Māras Avoti, reģistrācijas Nr. 50203562251 (turpmāk – Apbūves tiesīgais) 2025.gada 10.janvārī noslēguši Apbūves tiesības līgumu par Nekustamā īpašuma zemes vienības ar kadastra apzīmējumu 8088 007 0367 daļas 0,1565 ha platībā, ar tiesībām būvēt ražotni minerālūdens attīrīšanai un pildīšanai pudelēs un lietot atbilstoši šim mērķim.

Saskaņā ar Ministru kabineta 2006.gada 20.jūnija noteikumu Nr.496 "Nekustamā īpašuma lietošanas mērķu klasifikācija un nekustamā īpašuma lietošanas mērķu noteikšanas un maiņas kārtība" (turpmāk – Noteikumi Nr.496) 2.punktu nekustamā īpašuma lietošanas mērķi (turpmāk – lietošanas mērķis) atbilstoši detālplānojumam, lokālplānojumam, vietējās pašvaldības teritorijas plānojumam vai normatīvajos aktos noteiktajā kārtībā uzsāktai zemes vai būves pašreizējai izmantošanai (turpmāk – likumīga izmantošana) kadastrālās vērtēšanas vajadzībām nosaka:

2.1.zemes vienībai un plānotai (projektētai) zemes vienībai [...];

2.2.zemes vienības daļai vai plānotai (projektētai) zemes vienības daļai [...].

Saskaņā ar Noteikumi Nr.496 8.punktu zemes vienībai vai zemes vienības daļai, kurai ir noteikts un kadastra informācijas sistēmā reģistrēts lietošanas mērķis, lietošanas mērķi maina Noteikumu Nr.496 17.punktā minētajos gadījumos.

Noteikumu Nr. 496 17.4.apakšpunkts noteic, ka lietošanas mērķa maiņu ierosina, ja pēc zemes nomas līguma vai līguma par apbūves tiesību nodibināšanu noslēgšanas iepriekš noteiktais lietošanas mērķis neatbilst nomas līgumā vai līgumā par apbūves tiesību nodibināšanu noteiktajai zemes izmantošanai vai ar nomas līgumu vai līgumu par apbūves tiesības nodibināšanu precizē lietošanas mērķim piekrītošās platības un nomas līgums vai līgums par apbūves tiesības nodibināšanu nav pretrunā ar detālplānojumu, lokālplānojumu vai teritorijas plānojumu.

Dome atzīst, ka iestājies Noteikumu Nr. 496 17.4.apakšpunktā minētais gadījums, līdz ar to nepieciešams mainīt zemes vienības ar kadastra apzīmējumu 8088 007 0367 daļai– 0,1565 ha platībā nekustamā īpašuma lietošanas mērķi uz lauksaimnieciska rakstura uzņēmumu apbūve (kods1003) un precizēt jau noteikto nekustamā īpašuma lietošanas mērķi zemes vienības daļai, ar kadastra apzīmējumu 808800703678001 - komercdarbības objektu apbūves zeme (kods 0801) no 0,3500 ha uz 0,2247 ha platību.

Saskaņā ar Noteikumu Nr.496 18.punktu lietošanas mērķa noteikšanu vai maiņu šo noteikumu [...] 17.punktā minētajos gadījumos mēneša laikā ierosina nekustamā īpašuma īpašnieks. Lietošanas mērķa noteikšanu vai maiņu var ierosināt arī [...] pašvaldības institūcija.

Ņemot vērā iepriekš minēto un pamatojoties uz Pašvaldību likuma 4.panta pirmās daļas 15.punktu un 10.panta pirmās daļas 21.punktu, Nekustamā īpašuma valsts kadastra likuma 9.panta pirmās daļas 1.punktu, 9.panta trešo daļu, Ministru kabineta 2006.gada 20.jūnija noteikumu Nr.496 „Nekustamā īpašuma lietošanas mērķu klasifikācija un nekustamā īpašuma lietošanas mērķu noteikšanas un maiņas kārtība” 2., 8., 16., 17., 18. punktu, kā arī ņemot vērā **Attīstības un vides jautājumu komitejas** 2024.gada 21.augusta atzinumu pieņemt iesniegto lēmuma projektu “*Par nekustamā īpašuma lietošanas mērķa noteikšanu zemes vienības (kadastra apzīmējums 8088 007 0367) daļai nekustamajā īpašumā “Labiesi” (kadastra Nr.8088 007 0060), Salas pagastā, Mārupes novadā*”, atklāti balsojot ar 18 balsīm „par” (*Andrejs Ence, Valdis Kārkliņš, Mārtiņš Bojārs, Līga Kadiģe, Normunds Orleāns, Aivars Osītis, Ilze Bērziņa, Guntis Ruskis, Uģis Šteinbergs, Dace Štrodaha, Gatis Vācietis, Ira Dūduma, Jānis Lagzdkalns, Jānis Lībietis, Ivars Punculis, Nikolajs Antipenko, Jānis Kazaks, Oļegs Sorokins*), „pret” nav, „atturas” nav, **Mārupes novada pašvaldības dome nolemj:**

1. Mainīt nekustamā īpašuma “Labiesi” (kadastra Nr. 8088 007 0060), Salas pagastā, Mārupes novadā, zemes vienībai ar kadastra apzīmējumu 8088 007 0367 nekustamā īpašuma lietošanas mērķi uz zeme, uz kuras galvenā saimnieciskā darbība ir lauksaimniecība (kods 0101) - 1,3188 ha platībā, komercdarbības objektu apbūves zeme (kods 0801) - 0,2247 ha platībā un lauksaimnieciska rakstura uzņēmumu apbūve (kods1003) – 0,1565 ha platībā.
2. Noteikt nekustamā īpašuma “Labiesi” (kadastra Nr.8088 007 0060), Salas pagastā, Mārupes novadā, zemes vienības ar kadastra apzīmējumu 8088 007 0367 daļai– 0,1565 ha platībā nekustamā īpašuma lietošanas mērķi lauksaimnieciska rakstura uzņēmumu apbūve (kods1003).
3. Centrālās pārvaldes Personāla un dokumentu pārvaldības nodaļai nosūtīt lēmumu Īpašniecei un Apbūves tiesīgajiem.

Atbilstoši Administratīvā procesa likuma 70.panta pirmajai un otrajai daļai, šis lēmums stājas spēkā ar brīdi, kad tas paziņots adresātam. Saskaņā ar Paziņošanas likuma 9.panta otro daļu dokuments, kas sūtīts pa elektronisko pastu, uzskatāms par paziņotu otrajā darba dienā pēc tā nosūtīšanas.

Šo lēmumu saskaņā ar Administratīvā procesa likuma 70.panta pirmo daļu, 76.panta pirmo un otro daļu, 79.panta pirmo daļu, 188.panta otro daļu un 189.panta pirmo daļu var pārsūdzēt viena mēneša laikā no tā spēkā stāšanās dienas, pieteikumu iesniedzot Administratīvās rajona tiesas attiecīgajā tiesu namā pēc pieteicēja adreses

[fiziskā persona — pēc deklarētās dzīvesvietas adreses, papildu adreses (Dzīvesvietas deklarēšanas likuma izpratnē) vai nekustamā īpašuma atrašanās vietas, juridiskā persona — pēc juridiskās adreses].

Pašvaldības domes priekšsēdētājs

/paraksts/

Andrejs Ence

*Sagatavoja Attīstības un plānošanas pārvaldes
zemes ierīcības speciāliste D. Klauģe*

*Lēmumprojektā norādītie normatīvie akti ir spēkā
un attiecināmi uz lēmumprojektā minēto gadījumu.
Centrālās pārvaldes Juridiskās nodaļas
vadītāja N. Zālīte*



MĀRUPES NOVADA PAŠVALDĪBAS DOME

Daugavas iela 29, Mārupe, Mārupes novads, LV-2167
67934695 / marupe@marupe.lv / www.marupe.lv

DOMES SĒDES PROTOKOLA Nr.1 PIELIKUMS

2025.gada 29.janvāris

LĒMUMS Nr.29

Par nekustamā īpašuma "Sildegas" (kadastra Nr.8076 003 0044), Mārupē, Mārupes novadā, zemes ierīcības projekta apstiprināšanu, adreses/nosaukuma piešķiršanu un lietošanas mērķa noteikšanu

Mārupes novada pašvaldības dome izskatot zemes ierīkotāja Ulda Gau (sertifikāta Nr.AA0074) 2024.gada 19.decembra iesniegumu (reģistrēts ar Nr.1/2.1-2/679) par nekustamā īpašuma "Sildegas" (kadastra Nr.8076 003 0044), Mārupē, Mārupes novadā, zemes vienības ar kadastra apzīmējumu 8076 003 0044 zemes ierīcības projekta apstiprināšanu, adreses piešķiršanu un lietošanas mērķa noteikšanu konstatē:

1. Nekustamais īpašums "Sildegas" (kadastra Nr.8076 003 0044), Mārupē, Mārupes novadā, sastāv no zemes vienības ar kadastra apzīmējumu 8076 003 0044 – 15000 m² platībā, dzīvojamās mājas un palīgēkām (turpmāk - Zemes vienība). Īpašuma tiesības Rīgas rajona tiesas Mārupes pagasta zemesgrāmatas nodalījumā Nr.132, nostiprinātas G.B. (1319/7478 dom.daļa), J.B. (7333/14956 dom. daļa) un V.K. (4985/14956 dom.daļa).
2. Saskaņā ar 2013.gada 18.jūnijā apstiprināto Mārupes novada (Mārupes pagasta) Teritorijas plānojumu 2014.-2026.gadam Zemes vienība atrodas daļa Savrupmāju apbūves teritorijā (DzS) un daļa, autotransporta infrastruktūras objektu apbūves teritorijā (TR).
3. Mārupes novada pašvaldība 2024.gada 9.jūlijā izsniedza Darba uzdevumu zemes ierīcības projekta izstrādei Nr.28/2-13/34 nekustamā īpašuma "Sildegas" (kadastra Nr.8076 003 0044), Mārupē, Mārupes novadā, zemes vienības ar kadastra apzīmējumu 8076 003 0044 sadalei.
4. Saskaņā ar Nekustamā īpašuma valsts kadastra informācijas sistēmas datiem zemes vienībām noteikts nekustamā īpašuma lietošanas mērķis - zeme, uz kuras galvenā saimnieciskā darbība ir lauksaimniecība (kods 0101).

Zemes ierīkotājs Uldis Gau (sertifikāta Nr.AA0074) izstrādāja zemes ierīcības projektu nekustamam īpašumam "Sildegas" (kadastra Nr.8076 003 0044), Mārupē, Mārupes novadā, tajā paredzot zemes vienības:

- 1) ar kadastra apzīmējumu 8076 003 2935 – 0,6214 ha platībā;
- 2) ar kadastra apzīmējumu 8076 003 2936 – 0,1119 ha platībā;
- 3) ar kadastra apzīmējumu 8076 003 2937 – 0,4267 ha platībā;
- 4) ar kadastra apzīmējumu 8076 003 2938 – 0,0718 ha platībā;
- 5) ar kadastra apzīmējumu 8076 003 2939 – 0,1560 ha platībā;
- 6) ar kadastra apzīmējumu 8076 003 2940 – 0,0804 ha platībā;
- 7) ar kadastra apzīmējumu 8076 003 2941 – 0,0274 ha platībā.

Nekustamam īpašumam "Sildegas" (kadastra Nr.8076 003 0044), Mārupē, Mārupes novadā, zemes ierīcības projekts ir izstrādāts atbilstoši Ministra kabineta 2016.gada 2.augusta noteikumiem Nr.505 "Zemes ierīcības projekta izstrādes noteikumi" (turpmāk – Noteikumi Nr.505).

Pamatojoties uz Ministru kabineta 2021.gada 29.jūnija noteikumu Nr. 455 "Adresācijas noteikumi" (turpmāk – Noteikumi) 15. punktu, pilsētu un ciemu teritoriju daļās, kur ir ielas,

apbūvei paredzētajai zemes vienībai vai ēkai piešķir numuru ar piesaisti ielas nosaukumam. Pilsētu un ciemu teritoriju daļās, kur nav ielu, līdz ielu izbūvei vai, ja brauktuvei noteikts ceļa statuss, apbūvei paredzētajai zemes vienībai un ēkai saglabā vai piešķir nosaukumu kā adreses elementu.

Saskaņā ar Zemes ierīcības likuma 19.pantu zemes ierīcības projektu un tā grozījumus apstiprina vietējā pašvaldība, izdodot administratīvo aktu.

Noteikumu Nr.505 28.punkts paredz, ja projektu apstiprina, vietējā pašvaldība pieņem uz projektētajām zemes vienībām attiecināmus lēmumus, tostarp lēmumu par adreses piešķiršanu, ja pēc zemes ierīcības darbiem paredzēts izveidot jaunu adresācijas objektu un nekustamā īpašuma lietošanas mērķu noteikšanu vai maiņu.

Nekustamo īpašumu lietošanas mērķu (turpmāk – lietošanas mērķis) noteikšanai un maiņai tiek piemēroti Ministru kabineta 2006.gada 20.jūnija noteikumi Nr.496 “Nekustamā īpašuma lietošanas mērķu klasifikācija un nekustamā īpašuma lietošanas mērķu noteikšanas un maiņas kārtība” (turpmāk – Noteikumi Nr.496), kuru 2.punkts paredz, ka nekustamā īpašuma lietošanas mērķi atbilstoši [...] vietējās pašvaldības teritorijas plānojumam [...] kadastrālās vērtēšanas vajadzībām nosaka:

2.1. zemes vienībai un plānotai (projektētai) zemes vienībai[...];

2.2. zemes vienības daļai vai plānotai (projektētai) zemes vienības daļai [...].

Saskaņā ar 496.noteikumu 16.punktu lietošanas mērķi nosaka šādos gadījumos: ja tiek izveidota jauna zemes vienība vai zemes vienības daļa, vai, ja zemes vienībai vai zemes vienības daļai nav noteikts lietošanas mērķis.

Ievērojot visu augstāk minēto un pamatojoties uz Zemes ierīcības likuma 19.pantu, Ministru kabineta 2021.gada 29.jūnija noteikumu Nr.455 “Adresācijas noteikumi” 9.,10.,11.,12.,15.,32.punktu, un ņemot vērā Ministru kabineta 2006.gada 20.jūnija noteikumu Nr.496 “Nekustamā īpašuma lietošanas mērķu klasifikācija un nekustamā īpašuma lietošanas mērķu noteikšanas un maiņas kārtība” 2.,16.punktu, kā arī ņemot vērā **Attīstības un vides jautājumu komitejas** 2025.gada 22.janvāra atzinumu pieņemot iesniegto lēmuma projektu “*Par nekustamā īpašuma ”Sildegas” (kadastra Nr.8076 003 0044), Mārupē, Mārupes novadā, zemes ierīcības projekta apstiprināšanu, adreses/nosaukuma piešķiršanu un lietošanas mērķa noteikšanu*”, atklāti balsojot ar 18 balsīm „par” (*Andrejs Ence, Valdis Kārklīšs, Mārtiņš Bojārs, Līga Kadiģe, Normunds Orleāns, Aivars Osītis, Ilze Bērziņa, Guntis Ruskis, Uģis Steinbergs, Dace Štrodaha, Gatis Vācietis, Ira Dūduma, Jānis Lagzdkalns, Jānis Lībietis, Ivars Punculis, Nikolajs Antipenko, Jānis Kazaks, Oļegs Sorokins*), „pret” nav, „atturas” nav, **Mārupes novada pašvaldības dome nolēmj:**

1. Apstiprināt nekustamā īpašuma ”Sildegas” (kadastra Nr.8076 003 0044), Mārupē, Mārupes novadā, zemes vienības ar kadastra apzīmējumu 8076 003 0044 zemes ierīcības projektu kā galīgo (projektēto zemes vienību platība var mainīties pēc zemes iemērīšanas dabā).

2. Projektētajām zemes vienībām saglabāt un piešķirt adreses:

Veiktā darbība (adreses piešķiršana, maiņa, tai skaitā adreses pieraksta formas precizēšana, likvidēšana vai esošās adreses saglabāšana)	Adresācijas objekts (viensēta, ēka, apbūvei paredzēta zemes vienība un telpu grupa)	Adresācijas objekta un, ja nepieciešams, ar to funkcionāli saistīto objektu kadastra apzīmējums, ja tāds ir	Adresācijas objekta esošā adrese, ja tāda ir	Esošā adresācijas objekta kods adrešu klasifikatorā, ja tāds ir	Adresācijas objekta jaunā adrese	Adresācijas objekta un, ja nepieciešams, ar to funkcionāli saistīto objektu jaunais kadastra apzīmējums, ja tāds ir	Cita informācija, ja tāda ir
1	2	3	4	5	6	7	8
adreses maiņa	apbūvei paredzēta zemes vienība	8076 003 0044	“Sildegas”, Mārupe, Mārupes novads	105402442	Sildegu iela 8 Mārupe, Mārupes novads	80760032935	Projektā zemes vienība “Nr.1”

adreses maiņa	ēkai	8076 003 0044 001	“Sildegas”, Mārupe, Mārupes novads	105402442	Sildegu iela 8 Mārupe, Mārupes novads	-	Projektā zemes vienība “Nr.1”
adreses maiņa	ēkai	8076 003 0044 003	“Sildegas”, Mārupe, Mārupes novads	105402442	Sildegu iela 8 Mārupe, Mārupes novads	-	Projektā zemes vienība “Nr.1”
adreses maiņa	ēkai	8076 003 0044 004	“Sildegas”, Mārupe, Mārupes novads	105402442	Sildegu iela 8 Mārupe, Mārupes novads	-	Projektā zemes vienība “Nr.1”
adreses maiņa	ēkai	8076 003 0044 005	“Sildegas”, Mārupe, Mārupes novads	105402442	Sildegu iela 8 Mārupe, Mārupes novads	-	Projektā zemes vienība “Nr.1”
adreses maiņa	ēkai	8076 003 0044 006	“Sildegas”, Mārupe, Mārupes novads	105402442	Sildegu iela 8 Mārupe, Mārupes novads	-	Projektā zemes vienība “Nr.1”
adreses maiņa	ēkai	8076 003 0044 008	“Sildegas”, Mārupe, Mārupes novads	105402442	Sildegu iela 8 Mārupe, Mārupes novads	-	Projektā zemes vienība “Nr.1”
adreses piešķiršana	apbūvei paredzēta zemes vienība	-	-	-	Sildegu iela 4 Mārupe, Mārupes novads	8076 003 2937	Projektā zemes vienība “Nr.3”
adreses piešķiršana	apbūvei paredzēta zemes vienība	-	-	-	Sildegu iela 2 Mārupe, Mārupes novads	8076 003 2939	Projektā zemes vienība “Nr.5”

3. Piešķirt zemes vienībai “Nr.2” ar kadastra apzīmējumu 8076 003 2936 nosaukumu “Sildegu iela A”, Mārupe, Mārupes novads un noteikt nekustamā īpašuma lietošanas mērķi - zeme dzelzceļa infrastruktūras zemes nodalījuma joslā un ceļu zemes nodalījuma joslā (kods 1101) – 1119m² platībā.
4. Piešķirt zemes vienībai “Nr.4” ar kadastra apzīmējumu 8076 003 2938 platībā nosaukumu “Sildegu iela B”, Mārupe, Mārupes novads un noteikt nekustamā īpašuma lietošanas mērķi - zeme dzelzceļa infrastruktūras zemes nodalījuma joslā un ceļu zemes nodalījuma joslā (kods 1101) - 718m² platībā.
5. Piešķirt zemes vienībai “Nr.7” ar kadastra apzīmējumu 8076 003 2941 platībā nosaukumu “Sildegu iela C”, Mārupe, Mārupes novads un noteikt nekustamā īpašuma lietošanas mērķi - zeme dzelzceļa infrastruktūras zemes nodalījuma joslā un ceļu zemes nodalījuma joslā (kods 1101) - 274m² platībā.
6. Piešķirt zemes vienībai “Nr.6” ar kadastra apzīmējumu 8076 003 2940 platībā nosaukumu “Lielā iela”, Mārupe, Mārupes novads un noteikt nekustamā īpašuma lietošanas mērķi - zeme dzelzceļa infrastruktūras zemes nodalījuma joslā un ceļu zemes nodalījuma joslā (kods 1101) - 804m² platībā.
7. Noteikt zemes vienībai “Nr.1” ar kadastra apzīmējumu 8076 003 2935 nekustamā īpašuma lietošanas mērķi – individuālo dzīvojamo māju apbūve (kods 0601) – 6214m² platībā.
8. Noteikt zemes vienībai “Nr.3” ar kadastra apzīmējumu 8076 003 2937 nekustamā īpašuma lietošanas mērķi - individuālo dzīvojamo māju apbūve (kods 0601) – 4267m² platībā.
9. Noteikt zemes vienībai “Nr.5” ar kadastra apzīmējumu 8076 003 2939 nekustamā īpašuma lietošanas mērķi - individuālo dzīvojamo māju apbūve (kods 0601) – 1560m² platībā.
10. Centrālās pārvaldes Personāla un dokumentu pārvaldības nodaļai nosūtīt lēmumu zemes īpašniekiem un Valsts zemes dienesta Rīgas reģionālajai nodaļai piecu darbdienu laikā pēc lēmuma parakstīšanas.

Atbilstoši Administratīvā procesa likuma 70.panta pirmajai un otrajai daļai, šis lēmums stājas spēkā ar brīdi, kad tas paziņots adresātam. Saskaņā ar Paziņošanas likuma 9.panta otro daļu dokuments, kas sūtīts pa elektronisko pastu, uzskatāms par paziņotu otrajā darba dienā pēc tā nosūtīšanas.

Šo lēmumu saskaņā ar Administratīvā procesa likuma 70.panta pirmo daļu, 76.panta pirmo un otro daļu, 79.panta pirmo daļu, 188.panta otro daļu un 189.panta pirmo daļu var pārsūdzēt viena mēneša laikā no tā spēkā stāšanās dienas, pieteikumu iesniedzot Administratīvās rajona tiesas attiecīgajā tiesu namā pēc pieteicēja adreses [fiziskā persona — pēc deklarētās dzīvesvietas adreses, papildu adreses (Dzīvesvietas deklarēšanas likuma izpratnē) vai nekustamā īpašuma atrašanās vietas, juridiskā persona — pēc juridiskās adreses].

Pašvaldības domes priekšsēdētājs

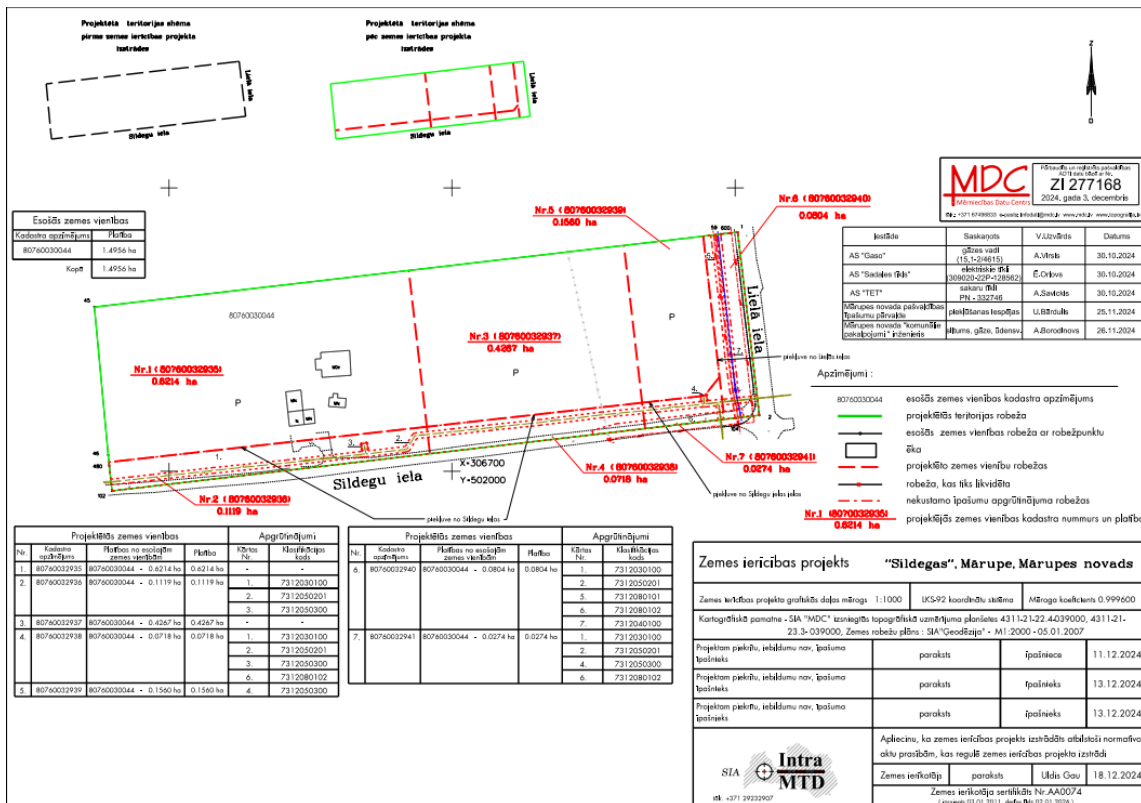
/paraksts/

Andrejs Ence

*Sagatavoja Attīstības un plānošanas pārvaldes
zemes ierīcības speciāliste L. Erdmane*

*Lēmumprojektā norādītie normatīvie akti ir spēkā
un attiecināmi uz lēmumprojektā minēto gadījumu.
Centrālās pārvaldes Juridiskās nodaļas
vadītāja N. Zālīte*

Pielikums
Mārupes novada pašvaldības domes
2025.gada 29.janvāra lēmumam Nr.29
(sēdes protokola Nr.1)



Esošās zemes vienības	
Kadastra apzīmējums	Platība
80760030044	1.4956 ha
Kopā	1.4956 ha

MDC Mārupes novads
ZI 277168
2024. gada 3. decembris

Izstrādātājs	Saskaņotājs	Valdītājs	Datums
AS "Gaso"	ģenerālmācītājs (S. L. 26615)	A. Vītals	30.10.2024
AS "Saldūši (SIA)"	direktors (SIA "Saldūši") (SIA "Saldūši")	E. Orlavs	30.10.2024
AS "TET"	sakarotājs (SIA "TET") (SIA "TET")	A. Šteklis	30.10.2024
Mārupes novada pašvaldības Izstrādātājs	projekta izstrādātājs	U. Bērziņš	26.11.2024
Mārupes novada "Normatīvo dokumentu" izstrādātājs	atļaujas, gāzes, ūdens	A. Borodkovs	26.11.2024

- Apzīmējumi:
- 80760030044 esošās zemes vienības kadastra apzīmējums
 - projekta teritorijas robeža
 - esošās zemes vienības robeža ar robežpunktu
 - ceļš
 - projekta zemes vienību robežas
 - robeža, kas tiks likvidēta
 - nekustamo īpašumu apgrūbējuma robežas
 - projekta zemes vienības kadastra numurs un platība

Projekta zemes vienības		Apgrūbējumi	
No.	Kadastra apzīmējums	Platība	Platība no esošajām zemes vienībām
1.	80760032935	0.8214 ha	-
2.	80760032936	0.1119 ha	1. 7312030100 2. 7312050201 3. 7312050300
3.	80760032937	0.4267 ha	1. 7312030100 2. 7312050201 3. 7312050300
4.	80760032938	0.0718 ha	1. 7312030100 2. 7312050201 3. 7312050300 4. 7312080102
5.	80760032939	0.1560 ha	4. 7312050300

Projekta zemes vienības		Apgrūbējumi	
No.	Kadastra apzīmējums	Platība	Platība no esošajām zemes vienībām
6.	80760032940	0.0804 ha	1. 7312030100 2. 7312050201 3. 7312080101 4. 7312080102 5. 7312080101 6. 7312080102 7. 7312040100
7.	80760032941	0.0274 ha	1. 7312030100 2. 7312050201 3. 7312050300 4. 7312080102 5. 7312080101 6. 7312080102

Zemes ierīcības projekts "Sidegas", Marupe, Mārupes novads

Zemes ierīcības projekta grafiskās daļas mērogs: 1:1000. URS-92 koordinātu sistēma. Mēroga koeficients 0.999600.

Kartogrāfiskā pamats: SIA "MDC" izstrādātais topogrāfiskais zemesmērošanas plāns Nr. 4311.2-22.4.039000, 4311.21.23.3-039000. Zemes robežu plāns: SIA "Gredzējiņi" - M1.2000 - 04.01.2007.

Projekta pakotņu, iebildumu nov. izpaušana izstrādātājam	paraksts	īpašnieka	Datums
Projekta pakotņu, iebildumu nov. izpaušana izstrādātājam	paraksts	īpašnieks	11.12.2024
Projekta pakotņu, iebildumu nov. izpaušana izstrādātājam	paraksts	īpašnieks	13.12.2024
Projekta pakotņu, iebildumu nov. izpaušana izstrādātājam	paraksts	īpašnieks	13.12.2024

Apļiecinu, ka zemes ierīcības projekts izstrādāts atbilstoši normatīvo aktu prasībām, kas regulē zemes ierīcības projekta izstrādi.

Zemes ierīcītājs: paraksts, Uldis Gau
Zemes ierīcītāja sertifikāta Nr. AA0074 (izstrādājis 01.01.2011. gadā, Nr. 01.01.2008.)

SIA Intra MTD
tā. +371 29222907



MĀRUPES NOVADA PAŠVALDĪBAS DOME

Daugavas iela 29, Mārupe, Mārupes novads, LV-2167
67934695 / marupe@marupe.lv / www.marupe.lv

DOMES SĒDES PROTOKOLA Nr.1 PIELIKUMS

2025.gada 29.janvāris

LĒMUMS Nr.30

Par ielas izveidošanu, pašvaldības nozīmes ielas statusa, nosaukuma, adresu piešķiršanu un nekustamā īpašuma lietošanas mērķu noteikšanu projektētajām zemes vienībām nekustamā īpašuma "Pabērzi", kadastra Nr. 8076 007 1316, zemes vienībā ar kadastra apzīmējumu 8076 007 3555, Mārupē, Mārupes novadā

Mārupes novada pašvaldībā saņemts nekustamā īpašuma "Pabērzi", kadastra Nr.8076 007 1316, Mārupē, Mārupes novadā, īpašnieka sabiedrības ar ierobežotu atbildību "KPRP", reģistrācijas numurs 40203148125 (turpmāk – Īpašnieks), valdes locekļa K.P., 2024.gada 23.decembra iesniegumi (reģistrēti 2024.gada 27.decembrī ar Nr.1/2.1-2/682 un 1/2.1-2/683) (turpmāk – Iesniegums) ar lūgumu nekustamā īpašuma "Pabērzi", kadastra Nr.8076 007 1316, zemes vienību ar kadastra apzīmējumu 8076 007 3555, Mārupē, Mārupes novadā, sadalīt, piešķirt adreses, noteikt nekustamā īpašuma lietošanas mērķus, atbilstoši 2023.gada 14.augusta Administratīvajam līgumam Nr.1/4-4/25-2023 par detālplānojuma īstenošanu (turpmāk – Administratīvais līgums).

Izskatot iesniegumu, Mārupes novada pašvaldības dome konstatēja:

1. Nekustamā īpašuma "Pabērzi", kadastra Nr.8076 007 1316, Mārupē, Mārupes novadā, īpašumtiesības Rīgas rajona tiesas Mārupes pagasta zemesgrāmatas nodalījumā Nr.100000083156, nostiprinātas Īpašniekam. Īpašums sastāv no neapbūvētas zemes vienības ar kadastra apzīmējumu 8076 007 3555, ar kopējo platību 15246 m² (turpmāk – Zemes vienība).
2. Saskaņā ar 2013.gada 18.jūnijā apstiprināto Mārupes novada Teritorijas plānojumu 2014.-2026.gadam (turpmāk – Teritorijas plānojums) un tā funkcionālā zonējuma karti, kopsakarā ar Mārupes novada pašvaldības domes 2023.gada 26.jūlija lēmumu Nr.64 (sēdes prot. Nr.14) "Par nekustamā īpašuma "Pabērzi", kadastra Nr.8076 007 1316, zemes vienības ar kadastra apzīmējumu 8076 007 3555, Mārupē, Mārupes novadā, detālplānojuma apstiprināšanu" (turpmāk – Detālplānojums), plānotajām zemes vienībām no Nr.1-10 noteikta atļautā/plānotā izmantošana: savrupmāju apbūves teritorija (DzS), zemes vienībai Nr.11 - Autotransporta infrastruktūras objektu teritorija (TR).
3. Saskaņā ar Nekustamā īpašuma valsts kadastra informācijas sistēmas datiem Zemes vienībai reģistrēts nekustamā īpašuma lietošanas mērķis - Zeme, uz kuras galvenā saimnieciskā darbība ir lauksaimniecība (kods 1101).
4. Administratīvais līgums paredz, ka Detālplānojums ir īstenojams pa kārtām vai visai teritorijai vienlaicīgi. Detālplānojums paredz, ka atbilstoši akceptētajai būvniecības dokumentācijai un saskaņā ar normatīvo aktu prasībām, pēc atzīmes veikšanas būvatļaujā par būvdarbu uzsākšanas nosacījumu izpildi, izbūvēt un nodot ekspluatācijā ielas vai to posmus ar vismaz saistvielām nesaistītu ceļa segumu un noslēgt līgumu par elektroapgādes izbūvi atbilstoši projektam, pirms tiek veikta teritorijas sadale.
5. Mārupes novada Būvvalde 2024.gada 9.decembrī ir apsekojusi inženierbūvi māju ceļš Zemes vienībā un konstatējusi, ka būvdarbi veikti atbilstoši akceptētajai ieceres dokumentācijai, Paskaidrojuma raksts autoceļu objektam (lēmums) Nr.BIS-BV-2.8-2023-608.
6. Mārupes novada Būvvalde 2024.gada 11.novembrī ir apsekojusi inženierbūvi 0,4kV elektroapgādes tīkls Zemes vienībā un konstatējusi, ka būvdarbi veikti atbilstoši

akceptētajai ieceres dokumentācijai, Paskaidrojuma raksts autoceļu objektam (lēmums) Nr. BIS-BV-2.5-2023-11626.

7. Pieklūšana jaunveidojamām zemes vienībām paredzēta no Detālplānojumā projektētās ielas.
8. Detālplānojumā projektētā zemes vienība Nr.11 veidos Zemeņu ielu, kura atbilstoši Ministru kabineta 2021.gada 29.jūnija noteikumu Nr.455 „Adresācijas noteikumi” (turpmāk – Adresācijas noteikumi) 2.7.apakšpunktam ir adresācijas objekts, saskaņā ar 11.punktu ir piešķirams nosaukums, atbilstoši Detālplānojumam.

Pamatojoties uz Adresācijas noteikumu 15.punktu, pilsētu un ciemu teritoriju daļās, kur ir ielas, apbūvei paredzētajai zemes vienībai vai ēkai piešķir numuru ar piesaisti ielas nosaukumam. Pilsētu un ciemu teritoriju daļās, kur nav ielu, līdz ielu izbūvei vai, ja brauktuvei noteikts ceļa statuss, apbūvei paredzētajai zemes vienībai un ēkai saglabā vai piešķir nosaukumu kā adreses elementu. Divu mēnešu laikā pēc ielu izveides un nosaukumu piešķiršanas tām, pašvaldība pieņem lēmumu par iepriekš piešķirto adresu maiņu, apbūvei paredzētās zemes vienības vai ēkas nosaukumu aizstājot ar numuru un piesaistot to ielas nosaukumam.

Adresācijas noteikumu 18.1.apakšpunkts nosaka, ka pilsētās un ciemos apbūvei paredzētu zemes vienību un ēku numurus piešķir šādā kārtībā: ielās – no ielas sākuma augošā secībā, sākot numerāciju ar pirmajiem cipariem, virzienā no apdzīvotās vietas centra uz nomali vai no galvenās ielas, laukuma, autoceļa. Ielas kreisajā pusē piešķir nepāra numurus, labajā pusē – pāra numurus.

Pašvaldību likuma 10.panta pirmās daļas 6.punkts nosaka, ka pašvaldības dome (turpmāk – Dome) var izskatīt jebkuru jautājumu, kas ir attiecīgās pašvaldības pārziņā, turklāt tikai Dome var piešķirt nosaukumus ielām, parkiem un laukumiem, kā arī pārdēvēt tos, un pamatojoties uz Adresācijas noteikumu 11.punktu, kas paredz, pilsētu un ciemu teritorijās ielai pēc tās izbūves piešķir nosaukumu saskaņā ar detālplānojumu.

Atbilstoši Nekustamā īpašuma valsts kadastra likuma 9.panta pirmās daļas 1.punktam, zemes vienībai un zemes vienības daļai nosaka nekustamā īpašuma lietošanas mērķi un lietošanas mērķim piekrītošo platību. To atbilstoši Ministru kabineta noteiktajai kārtībai un vietējās pašvaldības teritorijas plānojumā noteiktajai izmantošanai vai likumīgi uzsāktajai izmantošanai nosaka vietējā pašvaldība, kuras administratīvajā teritorijā atrodas konkrētā zemes vienība un zemes vienības daļa, izņemot šīs panta daļas 2.punktā minēto gadījumu. Atbilstoši minētā likuma 9.panta trešajai daļai nekustamā īpašuma lietošanas mērķu klasifikāciju un nekustamā īpašuma lietošanas mērķu noteikšanas un maiņas kārtību nosaka Ministru kabinets.

Nekustamo īpašumu lietošanas mērķu (turpmāk – lietošanas mērķis) noteikšanai un maiņai tiek piemēroti Ministru kabineta 2006.gada 20.jūnija noteikumi Nr. 496 “Nekustamā īpašuma lietošanas mērķu klasifikācija un nekustamā īpašuma lietošanas mērķu noteikšanas un maiņas kārtība” (turpmāk – Noteikumi Nr.496), kuru 2.punkts paredz, ka nekustamā īpašuma lietošanas mērķi atbilstoši detālplānojumam [...] kadastrālās vērtēšanas vajadzībām nosaka:

2.1. zemes vienībai un plānotai (projektētai) zemes vienībai[...];

2.2. zemes vienības daļai vai plānotai (projektētai) zemes vienības daļai [...].

Saskaņā ar minēto noteikumu 16.punktu lietošanas mērķi nosaka sekojošos gadījumos: ja tiek izveidota jauna zemes vienība vai zemes vienības daļa, vai, ja zemes vienībai vai zemes vienības daļai nav noteikts lietošanas mērķis.

Noteikumu Nr.496 23.punkts noteic, ka neapbūvētai apbūves zemes vienībai (zemes vienības daļai) funkcionālās zonas lietošanas mērķi nosaka vai maina atbilstoši detālplānojumā, lokālplānojumā vai vietējās pašvaldības teritorijas plānojumā norādītajai plānotajai (atļautajai) izmantošanai, ievērojot šo noteikumu 7. un 8. pielikumu. Ja zemes vienība atrodas vairākās funkcionālajās zonās, katrai funkcionālajai zonai nosaka atbilstošo funkcionālās zonas lietošanas mērķi un tā platību nosaka atbilstoši funkcionālās zonas platībai zemes vienībā.

Noteikumu Nr. 496 14.¹ punkts noteic, ka neapbūvētu apbūves zemi iedala šādi:

14.¹1. apgūta zeme – zemes vienība, kas pēc apbūves parametriem atbilst apbūves noteikumos noteiktajām apbūves prasībām, un tai ir izbūvēta infrastruktūra – valstspilsētās zemes

vienībai ir piebraucamais ceļš, bet pārējās teritorijās zemes vienībai ir piebraucamais ceļš un elektrības pieslēguma iespēja bez papildu elektrolīnijas vai transformatora apakšstacijas izbūves;

14.¹2. neapgūta zeme – zemes vienība, kas pēc apbūves parametriem atbilst apbūves noteikumos noteiktajām apbūves prasībām, bet tai nav izbūvēta infrastruktūra – valstspilsētās zemes vienībai nav piebraucamā ceļa, bet pārējās teritorijās zemes vienībai nav piebraucamā ceļa vai elektrības pieslēguma iespējas bez papildu elektrolīnijas vai transformatora apakšstacijas izbūves.

Saskaņā Administratīvā līguma 3.15.punktu pašvaldība piekļuves nodrošināšanai nosaka izbūvētajai ielai pašvaldības nozīmes ielas statusu saskaņā ar Zemes pārvaldības likuma 8¹.panta regulējumu.

Saskaņā ar Mārupes novada pašvaldības domes 2021.gada 27.oktobra saistošo noteikumu Nr.19/2021 “Par Mārupes novada pašvaldības dalību pašvaldības nozīmes ceļu un ielu būvniecībā un uzturēšanā” 2.punktu, ja pašvaldības nozīmes ceļa vai ielas statuss piešķirts ar administratīvo aktu, pašvaldība uzsāk uzturēšanas darbus pēc tam, kad beidzies administratīvā akta apstrīdēšanas termiņš vai ir stājies spēkā galīgais nolēmums, ar kuru pašvaldības nozīmes ceļa vai ielas statuss ir saglabāts spēkā. Minēto noteikumu 5.2.punkts nosaka, ka pašvaldība nepiešķir pašvaldības nozīmes ceļam vai ielai uzturēšanas klasi un pašvaldības dome neiekļauj pašvaldības nozīmes ceļu vai ielu attiecīgā uzturēšanas sarakstā, kā arī izņem iepriekš iekļauto pašvaldības nozīmes ceļu vai ielu no attiecīgā uzturēšanas sarakstā, tādējādi pārtraucot tā uzturēšanu, ja pašvaldības nozīmes ceļa vai ielas statuss noteikts, pamatojoties uz spēkā esošā detālplānojumā un administratīvajā līgumā par tā īstenošanas kārtību noteikto, un šajā līgumā ielas vai ceļa īpašniekam (īpašniekiem) ir pielīgts tā uzturēšanas pienākums.

Administratīvā līguma 3.12.punkts nosaka, ka Detālplānojuma īstenotājs izbūvēto ielu tās sarkano līniju robežās, inženierkomunikācijas līdz piederības robežai Detālplānojuma īstenotājs apsaimnieko un uztur par saviem finanšu līdzekļiem, līdz īpašuma tiesību izbeigšanas brīdim.

Zemes pārvaldības likuma 8¹. panta pirmā daļa nosaka, ka pašvaldības nozīmes ceļš vai iela ir privātā īpašuma lietošanas tiesību aprobežojums nekustamajam īpašumam, kas noteikts sabiedrības interesēs, lai nodrošinātu vienotu ceļu un ielu tīklu pašvaldībā un sabiedrības iespējas un tiesības ikvienam to izmantot. Minētā panta trešā daļa nosaka, ja pašvaldības nozīmes ceļa vai ielas statuss piešķirts, pamatojoties uz atsevišķu administratīvo aktu, pašvaldība mēneša laikā pēc tam, kad pieņemts lēmums par pašvaldības nozīmes ceļa vai ielas statusa piešķiršanu, publicē to Pašvaldības interneta vietnē www.marupe.lv kopā ar grafisko pielikumu.

Nosakot pašvaldības nozīmes ceļa vai ielas statusu privātā īpašumā esošajai ielai, atbilstoši Zemes pārvaldības likuma 8.¹panta piektajai un sestajai daļai, iela būs publiski pieejama, un līdz pašvaldības nozīmes ceļa vai ielas statusa atcelšanai, aizliegts ierobežot transporta un gājēju kustību pa to, kā arī pašvaldībai ir tiesības, informējot zemes īpašnieku, ierīkot jaunas inženierkomunikācijas - iekārtas, ierīces, ietaises, tīklus, līnijas un to piederumus -, ja tas ir nepieciešams sabiedrības interešu īstenošanai.

Saskaņā ar Zemes pārvaldības likuma 8.¹panta pirmo, trešo, piekto un sesto daļu, Pašvaldību likuma 4.panta pirmās daļas 2.punktu, 10.panta pirmās daļas 6.punktu, Mārupes novada pašvaldības domes 2021.gada 27.oktobra saistošo noteikumu Nr.19/2021 “Par Mārupes novada pašvaldības dalību pašvaldības nozīmes ceļu un ielu būvniecībā un uzturēšanā” 2.punktu, 5.2.punktu, Zemes ierīcības likuma 19.pantu, Ministru kabineta 2016.gada 2.augusta noteikumu Nr.505 “Zemes ierīcības projekta izstrādes noteikumi” 26.punktu, Ministru kabineta 2006.gada 20.jūnija noteikumu Nr.496 “Nekustamā īpašuma lietošanas mērķu klasifikācija un nekustamā īpašuma lietošanas mērķu noteikšanas un maiņas kārtība” 2., 14.¹, 16., 23.punktu, Ministru kabineta 2021.gada 29.jūnija noteikumu Nr.455 “Adresācijas noteikumi” 2.7., 2.10., 9., 10., 11., 15., 18.1., 32.punktu, kā arī saskaņā 2013.gada 18.jūnijā apstiprināto Mārupes novada Teritorijas plānojumu 2014.-2026.gadam, Detālplānojumu un Administratīvo līgumu, kā arī ņemot vērā **Attīstības un vides jautājumu komitejas** 2025.gada 22.janvāra atzinumu pieņemt iesniegto lēmuma projektu “*Par ielas izveidošanu, pašvaldības nozīmes ielas statusa, nosaukuma, adrešu piešķiršanu un nekustamā īpašuma lietošanas mērķu noteikšanu projektētajām zemes vienībām*”

nekustamā īpašuma “Pabērzi”, kadastra Nr.8076 007 1316, zemes vienībā ar kadastra apzīmējumu 8076 007 3555, Mārupē, Mārupes novadā”, atklāti balsojot ar 17 balsīm „par” (Andrejs Ence, Valdis Kārklīšs, Mārtiņš Bojārs, Līga Kadiģe, Normunds Orleāns, Aivars Osītis, Ilze Bērziņa, Guntis Ruskis, Uģis Šteinbergs, Dace Štrodaha, Gatis Vācietis, Ira Dūduma, Jānis Lagzdkalns, Jānis Libietis, Nikolajs Antipenko, Jānis Kazaks, Oļegs Sorokins), „pret” nav, „atturas” nav, **Mārupes novada pašvaldības dome nolēm:**

1. Izveidot Mārupes novada, Mārupes pilsētas teritorijā jaunu ielu, piešķirot nosaukumu Zemeņu iela, posmā no Lapiņu dambja līdz zemes vienībai ar kadastra apzīmējumu 8076 008 0499 – 0,254 km garumā un 12 m platumā sarkanajās līnijās, saskaņā ar lēmuma pielikumu Nr.1.
2. Piešķirt, atbilstoši Detālplānojumam, plānotajām zemes vienībām adreses un noteikt nekustamā īpašuma lietošanas mērķus, saskaņā ar lēmuma pielikumu Nr.2:

Veiktā darbība (adreses piešķiršana, maiņa, tai skaitā adreses pieraksta formas precizēšana, likvidēšana vai esošās adreses saglabāšana)	Adresācijas objekts (viensēta, ēka, apbūvei paredzēta zemes vienība un telpu grupa)	Adresācijas objekta un, ja nepieciešams, ar to funkcionāli saistīto objektu kadastra apzīmējums, ja tāds ir	Adresācijas objekta esošā adrese, ja tāda ir	Esošā adresācijas objekta kods adrešu klasifikatorā, ja tāds ir	Adresācijas objekta jaunā adrese	Adresācijas objekta un, ja nepieciešams, ar to funkcionāli saistīto objektu jaunais kadastra apzīmējums, ja tāds ir	Cita informācija, saskaņā ar Detālplānojumu projektētā zemes vienība	Cita informācija, ja tāda ir: nekustamā īpašuma lietošanas mērķis
1	2	3	4	5	6	7	8	9
adreses piešķiršana	zemes vienība	-	-	-	Zemeņu iela 2, Mārupe, Mārupes novads	80760073745	“Nr.1”	1200 m ² - Individuālo dzīvojamo māju apbūve (kods 0601)
adreses piešķiršana	zemes vienība	-	-	-	Zemeņu iela 4, Mārupe, Mārupes novads	80760073746	“Nr.2”	1200 m ² - Individuālo dzīvojamo māju apbūve (kods 0601)
adreses piešķiršana	zemes vienība	-	-	-	Zemeņu iela 6, Mārupe, Mārupes novads	80760073747	“Nr.3”	1201 m ² - Individuālo dzīvojamo māju apbūve (kods 0601)
adreses piešķiršana	zemes vienība	-	-	-	Zemeņu iela 8, Mārupe, Mārupes novads	80760073748	“Nr.4”	1289 m ² - Individuālo dzīvojamo māju apbūve (kods 0601)
adreses piešķiršana	zemes vienība	-	-	-	Zemeņu iela 10, Mārupe, Mārupes novads	80760073749	“Nr.5”	1229 m ² - Individuālo dzīvojamo māju apbūve (kods 0601)
adreses piešķiršana	zemes vienība	-	-	-	Zemeņu iela 12, Mārupe, Mārupes novads	80760073750	“Nr.6”	1201 m ² - Individuālo dzīvojamo māju apbūve (kods 0601)
adreses piešķiršana	zemes vienība	-	-	-	Zemeņu iela 14, Mārupe, Mārupes novads	80760073751	“Nr.7”	1203 m ² - Individuālo dzīvojamo māju apbūve (kods 0601)

adreses piešķiršana	zemes vienība	-	-	-	Zemeņu iela 1, Mārupe, Mārupes novads	80760073754	“Nr.10”	1200 m ² - Individuālo dzīvojamo māju apbūve (kods 0601)
adreses piešķiršana	zemes vienība	-	-	-	Zemeņu iela 3, Mārupe, Mārupes novads	80760073753	“Nr.9”	1201 m ² - Individuālo dzīvojamo māju apbūve (kods 0601)
adreses piešķiršana	zemes vienība	-	-	-	Zemeņu iela 5, Mārupe, Mārupes novads	80760073752	“Nr.8”	1201 m ² - Individuālo dzīvojamo māju apbūve (kods 0601)
adreses likvidēšana	zemes vienība	-	“Pabērzi”, Mārupe, Mārupes novads	103703803	-	-	-	-

- Piešķirt zemes vienībai “Nr. 11”, kadastra apzīmējums 80760073744, nosaukumu ”Zemeņu iela”, Mārupe, Mārupes novads un noteikt nekustamā īpašuma lietošanas mērķi 3121 m² platībā - zeme dzelzceļa infrastruktūras zemes nodalījuma joslā un ceļu zemes nodalījuma joslā (kods 1101).
- Piešķirt pašvaldības nozīmes ielas statusu Zemeņu ielai (Detālplānojumā projektētā zemes vienība Nr.11, kadastra apzīmējums 80760073744) Mārupē, Mārupes novadā (saskaņā ar lēmuma pielikumu Nr.1), neparedzot tās iekļaušanu ielu uzturēšanas sarakstā līdz īpašumtiesību pārņemšanai.
- Veicot projektēto zemes vienību kadastrālo uzmērīšanu, Detālplānojumā norādītie apgrūtinājumi un platības var tikt precizēti.
- Centrālās pārvaldes Personāla un dokumentu pārvaldības nodaļai nosūtīt lēmumu zemes vienības īpašniekam, Pašvaldības īpašumu pārvaldei, Valsts zemes dienesta Rīgas reģionālajai nodaļai un Valsts zemes dienesta Adrešu reģistra departamentam piecu darbdienu laikā pēc lēmuma parakstīšanas.
- Attīstības un plānošanas pārvaldei publicēt lēmumu interneta vietnē www.marupe.lv kopā ar grafisko pielikumu.

Atbilstoši Administratīvā procesa likuma 70.panta pirmajai un otrajai daļai, šis lēmums stājas spēkā ar brīdi, kad tas paziņots adresātam. Saskaņā ar Paziņošanas likuma 9.panta otro daļu dokuments, kas sūtīts pa elektronisko pastu, uzskatāms par paziņotu otrajā darba dienā pēc tā nosūtīšanas.

Šo lēmumu saskaņā ar Administratīvā procesa likuma 70.panta pirmo daļu, 76.panta pirmo un otro daļu, 79.panta pirmo daļu, 188.panta otro daļu un 189.panta pirmo daļu var pārsūdzēt viena mēneša laikā no tā spēkā stāšanās dienas, pieteikumu iesniedzot Administratīvās rajona tiesas attiecīgajā tiesu namā pēc pieteicēja adreses [fiziskā persona — pēc deklarētās dzīvesvietas adreses, papildu adreses (Dzīvesvietas deklarēšanas likuma izpratnē) vai nekustamā īpašuma atrašanās vietas, juridiskā persona — pēc juridiskās adreses].

Pašvaldības domes priekšsēdētājs

/paraksts/

Andrejs Ence

*Sagatavoja Attīstības un plānošanas pārvaldes
Zemes ierīcības speciāliste D. Klauģe*

*Lēmumā norādītie normatīvie akti ir spēkā
un attiecināmi uz lēmumā minēto gadījumu.
Centrālās pārvaldes Juridiskās nodaļas
vadītāja N. Zālīte*

*PIELIKUMS Nr.1
Mārupes novada pašvaldības domes
2025.gada 29.janvāra lēmumam Nr.30
(sēdes protokola Nr.1)*





MĀRUPES NOVADA PAŠVALDĪBAS DOME

Daugavas iela 29, Mārupe, Mārupes novads, LV-2167
67934695 / marupe@marupe.lv / www.marupe.lv

DOMES SĒDES PROTOKOLA Nr.1 PIELIKUMS

2025.gada 29.janvāris

LĒMUMS Nr.31

Par ielas izveidošanu, pašvaldības nozīmes ielas statusa, nosaukuma, adresu piešķiršanu un nekustamā īpašuma lietošanas mērķu noteikšanu projektētajām zemes vienībām nekustamā īpašuma “Papardes”, kadastra Nr. 8048 003 1005, zemes vienībā Viršu ielā 22, Piņķos, Babītes pagastā, Mārupes novadā

Mārupes novada pašvaldībā saņemts nekustamā īpašuma “Papardes”, kadastra Nr. 8048 003 1005, Piņķos, Babītes pagastā, Mārupes novadā, īpašnieka SIA "Papardes D", Reģ.Nr. 50203286191 (turpmāk – Īpašnieks) valdes locekļa E.J., 2025.gada 6.janvāra iesniegums (pašvaldībā reģistrēts 2025.gada 7.janvārī ar Nr. 1/2.1-2/13) (turpmāk – Iesniegums) ar lūgumu nekustamā īpašuma “Papardes”, kadastra Nr. 8048 003 1005, zemes vienību Viršu ielā 22, ar kadastra apzīmējumu 8048 003 1426, Piņķos, Babītes pagastā, Mārupes novadā, sadalīt, piešķirt adreses, noteikt nekustamā īpašuma lietošanas mērķus, atbilstoši 2022.gada 14.jūnija Administratīvajam līgumam Nr.1/4-4/54-2022, par detālplānojuma īstenošanu (turpmāk – Administratīvais līgums).

Izskatot iesniegumu, Mārupes novada pašvaldības dome konstatēja:

1. Nekustamā īpašuma “Papardes”, kadastra Nr.8048 003 1005, Piņķos, Babītes pagastā, Mārupes novadā, īpašumtiesības Rīgas rajona tiesas Babītes pagasta zemesgrāmatas nodalījumā Nr. 100000542386, nostiprinātas Īpašniekam. Īpašums sastāv no zemes vienības Viršu ielā 22, kadastra apzīmējums 8048 003 1426, ar kopējo platību 5,2603 ha (turpmāk – Zemes vienība).
2. Saskaņā ar Babītes novada pašvaldības 2020.gada 22.janvāra saistošajiem noteikumiem Nr.1 “Babītes novada teritorijas plānojums, teritorijas izmantošanas un apbūves noteikumi un grafiskā daļa”, un to funkcionālā zonējuma karti, kopsakarā ar Mārupes novada pašvaldības domes 2022.gada 25.maija lēmumu Nr.10 (sēdes prot. Nr.10) “Par nekustamā īpašuma “Papardes”, kadastra Nr.8048 003 1005, Piņķi, Babītes pagastā, Mārupes novadā, detālplānojuma apstiprināšanu” (turpmāk – Detālplānojums), plānotajām zemes vienībām no Nr.1-14 noteikta atļautā izmantošana: Savrupmāju apbūves teritorija (DzS), zemes vienībai Nr.16 - Transporta infrastruktūras teritorija (TR) un zemes vienībai Nr.15 - Mežu teritorija (M).
3. Saskaņā ar Nekustamā īpašuma valsts kadastra informācijas sistēmas datiem Zemes vienībai reģistrēts nekustamā īpašuma lietošanas mērķis - Zeme, uz kuras galvenā saimnieciskā darbība ir mežsaimniecība (kods 1201).
4. Administratīvais līgums paredz, ka Detālplānojums ir īstenojams pa kārtām vai visai teritorijai vienlaicīgi. Detālplānojums paredz ka atbilstoši akceptētajai būvniecības dokumentācijai un saskaņā ar normatīvo aktu prasībām, pēc atzīmes veikšanas būvatļaujā par būvdarbu uzsākšanas nosacījumu izpildi, izbūvēt un nodot ekspluatācijā ielas vai to posmus vismaz ar šķembu segumu, ārējo elektroapgādes tīklus, centralizēto ūdensapgādes un kanalizāciju tīklus, lietūs ūdens novadīšanas sistēmas.
5. Mārupes novada Būvvalde 2024.gada 2.decembrī ir pieņēmusi ekspluatācijā ielu un inženiertīklu izbūvi. Akts par pieņemšanu ekspluatācijā (Kods 24058950039400 (366.

- 2024)) "Par objekta Ielas un inženiertīklu izbūve detālplānojuma "Papardes" teritorijā pieņemšanu ekspluatācijā".
6. Mārupes novada Būvvalde 2024.gada 24.oktobrī Zemes vienībā ir apsekojusi inženierbūvi - elektropārvades līnija un konstatējusi, ka būvdarbi veikti atbilstoši akceptētajai ieceres dokumentācijai, Paskaidrojuma raksts inženierbūvei (lēmums) Nr. BIS-BV-2.5-2023-6963.
 7. Piekļūšana jaunveidojamām zemes vienībām paredzēta no Detālplānojumā projektētām ielām.
 8. Detālplānojumā projektētā zemes vienība Nr.16 veidos Cīniju ielu, kura atbilstoši Ministru kabineta 2021. gada 29.jūnija noteikumu Nr.455 „Adresācijas noteikumi” (turpmāk – Adresācijas noteikumi) 2.7.apakšpunktam ir adresācijas objekts, saskaņā ar 11.punktu ir piešķirams nosaukums, atbilstoši Detālplānojumam.

Pamatojoties uz Adresācijas noteikumu 15. punktu, pilsētu un ciemu teritoriju daļās, kur ir ielas, apbūvei paredzētajai zemes vienībai vai ēkai piešķir numuru ar piesaisti ielas nosaukumam. Pilsētu un ciemu teritoriju daļās, kur nav ielu, līdz ielu izbūvei vai, ja brauktuvei noteikts ceļa statuss, apbūvei paredzētajai zemes vienībai un ēkai saglabā vai piešķir nosaukumu kā adreses elementu. Divu mēnešu laikā pēc ielu izveides un nosaukumu piešķiršanas tām pašvaldība pieņem lēmumu par iepriekš piešķirto adrešu maiņu, apbūvei paredzētās zemes vienības vai ēkas nosaukumu aizstājot ar numuru un piesaistot to ielas nosaukumam.

Adresācijas noteikumu 18.1.apakšpunkts nosaka, ka ciemos apbūvei paredzētu zemes vienību numurus piešķir šādā kārtībā: ielās – no ielas sākuma augošā secībā, sākot numerāciju ar pirmajiem cipariem, virzienā no apdzīvotās vietas centra uz nomali vai no galvenās ielas, laukuma, autoceļa. Ielas kreisajā pusē piešķir nepāra numurus, labajā pusē – pāra numurus.

Saskaņā ar Pašvaldību likuma 10.panta pirmo daļu un 10.panta pirmās daļas 6.punktu, kurā ir noteikts, ka pašvaldības dome (turpmāk – Dome) var izskatīt jebkuru jautājumu, kas ir attiecīgās pašvaldības pārziņā, turklāt tikai Dome var piešķirt nosaukumus ielām, parkiem un laukumiem, kā arī pārdēvēt tos, un saskaņā ar Adresācijas noteikumu 11.punktu Dome pilsētu un ciemu teritorijās ielai pēc tās izbūves piešķir nosaukumu saskaņā ar detālplānojumu.

Atbilstoši Nekustamā īpašuma valsts kadastra likuma 9.panta pirmās daļas 1.punktam, zemes vienībai un zemes vienības daļai nosaka nekustamā īpašuma lietošanas mērķi un lietošanas mērķim piekrītošo platību. To atbilstoši Ministru kabineta noteiktajai kārtībai un vietējās pašvaldības teritorijas plānojumā noteiktajai izmantošanai vai likumīgi uzsāktajai izmantošanai nosaka vietējā pašvaldība, kuras administratīvajā teritorijā atrodas konkrētā zemes vienība un zemes vienības daļa, izņemot šīs panta daļas 2.punktā minēto gadījumu. Atbilstoši minētā likuma 9.panta trešajai daļai nekustamā īpašuma lietošanas mērķu klasifikāciju un nekustamā īpašuma lietošanas mērķu noteikšanas un maiņas kārtību nosaka Ministru kabinets.

Nekustamo īpašumu lietošanas mērķu (turpmāk – lietošanas mērķis) noteikšanai un maiņai tiek piemēroti Ministru kabineta 2006.gada 20.jūnija noteikumi Nr. 496 “Nekustamā īpašuma lietošanas mērķu klasifikācija un nekustamā īpašuma lietošanas mērķu noteikšanas un maiņas kārtība” (turpmāk – Noteikumi Nr.496), kuru 2.punkts paredz, ka nekustamā īpašuma lietošanas mērķi atbilstoši detālplānojumam [...] kadastrālās vērtēšanas vajadzībām nosaka:

2.1. zemes vienībai un plānotai (projektētai) zemes vienībai [...];

2.2. zemes vienības daļai vai plānotai (projektētai) zemes vienības daļai [...].

Saskaņā ar minēto noteikumu 16.punktu lietošanas mērķi nosaka sekojošos gadījumos: ja tiek izveidota jauna zemes vienība vai zemes vienības daļa, vai, ja zemes vienībai vai zemes vienības daļai nav noteikts lietošanas mērķis.

Noteikumu Nr.496 23.punkts noteic, ka neapbūvētai apbūves zemes vienībai (zemes vienības daļai) funkcionālās zonas lietošanas mērķi nosaka vai maina atbilstoši detālplānojumā, lokālplānojumā vai vietējās pašvaldības teritorijas plānojumā norādītajai plānotajai (atļautajai) izmantošanai, ievērojot šo noteikumu 7. un 8. pielikumu. Ja zemes vienība atrodas vairākās

funkcionālajās zonās, katrai funkcionālajai zonai nosaka atbilstošo funkcionālās zonas lietošanas mērķi un tā platību nosaka atbilstoši funkcionālās zonas platībai zemes vienībā.

Noteikumu Nr. 496 14.¹ punkts noteic, ka neapbūvētu apbūves zemi iedala šādi:

14.¹1. apgūta zeme – zemes vienība, kas pēc apbūves parametriem atbilst apbūves noteikumos noteiktajām apbūves prasībām, un tai ir izbūvēta infrastruktūra – valstspilsētās zemes vienībai ir piebraucamais ceļš, bet pārējās teritorijās zemes vienībai ir piebraucamais ceļš un elektrības pieslēguma iespēja bez papildu elektrolīnijas vai transformatora apakšstacijas izbūves;

14.¹2. neapgūta zeme – zemes vienība, kas pēc apbūves parametriem atbilst apbūves noteikumos noteiktajām apbūves prasībām, bet tai nav izbūvēta infrastruktūra – valstspilsētās zemes vienībai nav piebraucamā ceļa, bet pārējās teritorijās zemes vienībai nav piebraucamā ceļa vai elektrības pieslēguma iespējas bez papildu elektrolīnijas vai transformatora apakšstacijas izbūves.

Administratīvā līguma 3.9.punkts paredz, ka pašvaldība piekļuves nodrošināšanai nosaka izbūvētajai ielai pašvaldības nozīmes ielas statusu saskaņā ar Zemes pārvaldības likuma 8¹.panta regulējumu.

Atbilstoši Mārupes novada domes 2021.gada 27.oktobra lēmuma Nr. 21 (sēdes prot. Nr. 13) apstiprināto saistošo noteikumu Nr.19/2021 “Mārupes novada pašvaldības dalību pašvaldības nozīmes ceļu un ielu būvniecībā un uzturēšanā” 5.punktam pašvaldība nepiešķir pašvaldības nozīmes ceļam vai ielai uzturēšanas klasi un pašvaldības dome neiekļauj pašvaldības nozīmes ceļu vai ielu attiecīgā uzturēšanas sarakstā gadījumos, ja pašvaldības nozīmes ceļa vai ielas statuss noteikts, pamatojoties uz spēkā esošā detālplānojumā un administratīvajā līgumā par tā īstenošanas kārtību noteikto, un šajā līgumā ielas vai ceļa īpašniekam (īpašniekiem) ir pielīgts tā uzturēšanas pienākums. Saskaņā ar Administratīvo līgumu Detālplānojuma īstenošanās apsaimnieko un uztur par saviem finanšu līdzekļiem izbūvētās ielas to sarkano līniju robežās, līdz īpašuma tiesību izbeigšanas brīdim.

Zemes pārvaldības likuma 8¹. panta pirmā daļa nosaka, ka pašvaldības nozīmes ceļš vai iela ir privātā īpašuma lietošanas tiesību aprobežojums nekustamajam īpašumam, kas noteikts sabiedrības interesēs, lai nodrošinātu vienotu ceļu un ielu tīklu pašvaldībā un sabiedrības iespējas un tiesības ikvienam to izmantot.

Zemes pārvaldības likuma 8¹. panta trešā daļa paredz, ja pašvaldības nozīmes ceļa vai ielas statuss piešķirts, pamatojoties uz atsevišķu administratīvo aktu, pašvaldība mēneša laikā pēc tam, kad pieņemts lēmums par pašvaldības nozīmes ceļa vai ielas statusa piešķiršanu, publicē to Pašvaldības interneta vietnē www.marupe.lv kopā ar grafisko pielikumu.

Nosakot ceļa statusu privātā īpašumā esošajai ielai, atbilstoši Zemes pārvaldības likuma 8.¹ panta piektajai un sestajai daļai, iela būs publiski pieejama, un līdz pašvaldības nozīmes ceļa vai ielas statusa atcelšanai, īpašniekiem būs aizliegts ierobežot tās publisku lietošanu, kā arī pašvaldības domei ir tiesības, informējot īpašniekus, ierīkot jaunas inženierkomunikācijas – iekārtas, ietaises, tīklus un līnijas, ja tas nepieciešams sabiedrības interešu īstenošanai.

Pamatojoties uz Zemes pārvaldības likuma 8.¹ panta pirmo, trešo, piekto un sesto daļu, Pašvaldību likuma 4. panta pirmās daļas 2. punktu, 10.panta pirmo daļu un 10.panta pirmās daļas 6.punktu, Mārupes novada domes 2021.gada 27.oktobra lēmuma Nr. 21 (sēdes prot. Nr. 13) apstiprināto saistošo noteikumu Nr.19/2021 “Mārupes novada pašvaldības dalību pašvaldības nozīmes ceļu un ielu būvniecībā un uzturēšanā” 5.punktu, Zemes ierīcības likuma 19.pantu, Ministru kabineta 2016.gada 2.augusta noteikumu Nr.505 “Zemes ierīcības projekta izstrādes noteikumi” 26.punktu, Ministru kabineta 2006.gada 20.jūnija noteikumu Nr.496 “Nekustamā īpašuma lietošanas mērķu klasifikācija un nekustamā īpašuma lietošanas mērķu noteikšanas un maiņas kārtība” 2., 14.¹, 16., 23.punktu, Ministru kabineta 2021.gada 29.jūnija noteikumu Nr.455 “Adresācijas noteikumi” 2.7., 2.10., 9., 10., 11., 15., 18.1., 32. punktu, kā arī saskaņā ar Babītes novada pašvaldības 2020.gada 22.janvāra saistošajiem noteikumiem Nr.1 “Babītes novada teritorijas plānojums, teritorijas izmantošanas un apbūves noteikumi un grafiskā daļa”, Detālplānojumu un Administratīvo līgumu, kā arī ņemot vērā **Attīstības un vides jautājumu komitejas** 2025.gada 22.janvāra atzinumu pieņemt iesniegto lēmuma projektu “*Par ielas*

izveidošanu, pašvaldības nozīmes ielas statusa, nosaukuma, adrešu piešķiršanu un nekustamā īpašuma lietošanas mērķu noteikšanu projektētajām zemes vienībām nekustamā īpašuma "Papardes", kadastra Nr. 8048 003 1005, zemes vienībā Viršu ielā 22, Piņķos, Babītes pagastā, Mārupes novadā", atklāti balsojot ar 18 balsīm „par” (Andrejs Ence, Valdis Kārklīšs Mārtiņš Bojārs, Līga Kadīģe, Normunds Orleāns, Aivars Osītis, Ilze Bērziņa, Guntis Ruskis, Uģis Šteinbergs, Dace Štrodaha, Gatis Vācietis, Ira Dūduma, Jānis Lagzdkalns, Jānis Lībietis, Ivars Punculis, Nikolajs Antipenko, Jānis Kazaks, Oļegs Sorokins), „pret” nav, „atturas” nav, **Mārupes novada pašvaldības dome nolēmj:**

1. Izveidot Mārupes novada, Babītes pagasta Piņķu ciema teritorijā jaunu ielu, piešķirot nosaukumu Cīniju iela, pa Detālplānojuma Zemes ierīcības projektā projektēto zemes vienību Nr.16 ar kadastra apzīmējumu 8048 003 1789 – 0,299 km garumā un 12 m platumā sarkanajās līnijās (iekļaujot apgriešanās laukumu), saskaņā ar lēmuma pielikumu Nr.2.
2. Piešķirt, atbilstoši Detālplānojumam, plānotajām zemes vienībām adreses un noteikt nekustamā īpašuma lietošanas mērķus, saskaņā ar lēmuma pielikumu Nr.2:

Veiktā darbība (adreses piešķiršana, maiņa, tai skaitā adreses pieraksta formas precizēšana, likvidēšana vai esošās adreses saglabāšana)	Adresācijas objekts (viensēta, ēka, apbūvei paredzēta zemes vienība un telpu grupa)	Adresācijas objekta un, ja nepieciešams, ar to funkcionāli saistīto objektu kadastra apzīmējums, ja tāds ir	Adresācijas objekta esošā adrese, ja tāda ir	Esošā adresācijas objekta kods adrešu klasifikatorā, ja tāds ir	Adresācijas objekta jaunā adrese	Adresācijas objekta un, ja nepieciešams, ar to funkcionāli saistīto objektu jaunais kadastra apzīmējums, ja tāds ir	Cita informācija, saskaņā ar Detālplānojumu projektētā zemes vienība	Cita informācija, ja tāda ir: nekustamā īpašuma lietošanas mērķis
1	2	3	4	5	6	7	8	9
adreses piešķiršana	zemes vienība	-	-	-	Cīniju iela 1, Piņķi, Babītes pagasts, Mārupes novads	80480031790	"Nr.1"	0.1218 ha - Individuālo dzīvojamo māju apbūve (kods 0601)
adreses piešķiršana	zemes vienība	-	-	-	Cīniju iela 3, Piņķi, Babītes pagasts, Mārupes novads	80480031788	"Nr.15"	1.7949 ha - Zeme, uz kuras galvenā saimnieciskā darbība ir mežsaimniecība (kods 0201); 1.3531 ha - Zeme dzelzceļa infrastruktūras zemes nodalījuma joslā un ceļu zemes nodalījuma joslā
adreses piešķiršana	zemes vienība	-	-	-	Cīniju iela 5, Piņķi, Babītes pagasts, Mārupes novads	80480031791	"Nr.2"	0.1208 ha - Individuālo dzīvojamo māju apbūve (kods 0601)
adreses piešķiršana	zemes vienība	-	-	-	Cīniju iela 7, Piņķi, Babītes pagasts, Mārupes novads	80480031792	"Nr.3"	0.1200 ha - Individuālo dzīvojamo māju apbūve (kods 0601)
adreses piešķiršana	zemes vienība	-	-	-	Cīniju iela 9, Piņķi, Babītes pagasts, Mārupes novads	80480031793	"Nr.4"	0.1200 ha - Individuālo dzīvojamo māju apbūve (kods 0601)
adreses piešķiršana	zemes vienība	-	-	-	Cīniju iela 11, Piņķi, Babītes pagasts, Mārupes novads	80480031794	"Nr.5"	0.1200 ha - Individuālo dzīvojamo māju apbūve (kods 0601)
adreses piešķiršana	zemes vienība	-	-	-	Cīniju iela 13, Piņķi, Babītes	80480031795	"Nr.6"	0.1200 ha - Individuālo

					pagasts, Mārupes novads			dzīvojamo māju apbūve (kods 0601)
adreses piešķiršana	zemes vienība	-	-	-	Cīniju iela 15, Piņķi, Babītes pagasts, Mārupes novads	80480031796	“Nr.7”	0.1200 ha - Individuālo dzīvojamo māju apbūve (kods 0601)
adreses piešķiršana	zemes vienība	-	-	-	Cīniju iela 17, Piņķi, Babītes pagasts, Mārupes novads	80480031797	“Nr.8”	0.1201 ha - Individuālo dzīvojamo māju apbūve (kods 0601)
adreses piešķiršana	zemes vienība	-	-	-	Cīniju iela 19, Piņķi, Babītes pagasts, Mārupes novads	80480031798	“Nr.9”	0.1652 ha - Individuālo dzīvojamo māju apbūve (kods 0601)
adreses piešķiršana	zemes vienība	-	-	-	Cīniju iela 2, Piņķi, Babītes pagasts, Mārupes novads	80480031787	“Nr.14”	0.1201 ha - Individuālo dzīvojamo māju apbūve (kods 0601)
adreses piešķiršana	zemes vienība	-	-	-	Cīniju iela 4, Piņķi, Babītes pagasts, Mārupes novads	80480031786	“Nr.13”	0.1210 ha - Individuālo dzīvojamo māju apbūve (kods 0601)
adreses piešķiršana	zemes vienība	-	-	-	Cīniju iela 6, Piņķi, Babītes pagasts, Mārupes novads	80480031785	“Nr.12”	0.1278 ha - Individuālo dzīvojamo māju apbūve (kods 0601)
adreses piešķiršana	zemes vienība	-	-	-	Cīniju iela 8, Piņķi, Babītes pagasts, Mārupes novads	80480031800	“Nr.11”	0.1278 ha - Individuālo dzīvojamo māju apbūve (kods 0601)
adreses piešķiršana	zemes vienība	-	-	-	Cīniju iela 10, Piņķi, Babītes pagasts, Mārupes novads	80480031799	“Nr.10”	0.1279 ha - Individuālo dzīvojamo māju apbūve (kods 0601)
adreses likvidēšana	zemes vienība	-	Viršu iela 22, Piņķi, Babītes pagasts, Mārupes novads	106537374	-	-	-	-

- Piešķirt zemes vienībai “Nr.16” nosaukumu ”Cīniju iela”, Piņķi, Babītes pagasts, Mārupes novads un noteikt nekustamā īpašuma lietošanas mērķi 0,3598 ha platībā - zeme dzelzceļa infrastruktūras zemes nodalījuma joslā un ceļu zemes nodalījuma joslā (kods 1101).
- Piešķirt pašvaldības nozīmes ielas statusu Cīniju ielai (Detālplānojumā projektētā zemes vienība Nr.16, kadastra apzīmējums 8048 003 1789), Piņķos, Babītes pagastā, Mārupes novadā (saskaņā ar Pielikumu Nr.1), neparedzot tās iekļaušanu ielu uzturēšanas sarakstā līdz īpašumtiesību pārņemšanai.
- Veicot projektēto zemes vienību kadastrālo uzmērīšanu, Detālplānojumā norādītie apgrūtinājumi un platības var tikt precizēti.
- Centrālās pārvaldes Personāla un dokumentu pārvaldības nodaļai nosūtīt lēmumu zemes vienības īpašniekam, Pašvaldības īpašumu pārvaldei, Valsts zemes dienesta Rīgas reģionālajai nodaļai un Valsts zemes dienesta Adrešu reģistra departamentam piecu darbdienu laikā pēc lēmuma parakstīšanas.

7. Attīstības un plānošanas pārvaldei publicēt lēmumu interneta vietnē www.marupe.lv kopā ar grafisko pielikumu.

Atbilstoši Administratīvā procesa likuma 70.panta pirmajai un otrajai daļai, šis lēmums stājas spēkā ar brīdi, kad tas paziņots adresātam. Saskaņā ar Paziņošanas likuma 9.panta otro daļu dokuments, kas sūtīts pa elektronisko pastu, uzskatāms par paziņotu otrajā darba dienā pēc tā nosūtīšanas.

Šo lēmumu saskaņā ar Administratīvā procesa likuma 70.panta pirmo daļu, 76.panta pirmo un otro daļu, 79.panta pirmo daļu, 188.panta otro daļu un 189.panta pirmo daļu var pārsūdzēt viena mēneša laikā no tā spēkā stāšanās dienas, pieteikumu iesniedzot Administratīvās rajona tiesas attiecīgajā tiesu namā pēc pieteicēja adreses [fiziskā persona — pēc deklarētās dzīvesvietas adreses, papildu adreses (Dzīvesvietas deklarēšanas likuma izpratnē) vai nekustamā īpašuma atrašanās vietas, juridiskā persona — pēc juridiskās adreses].

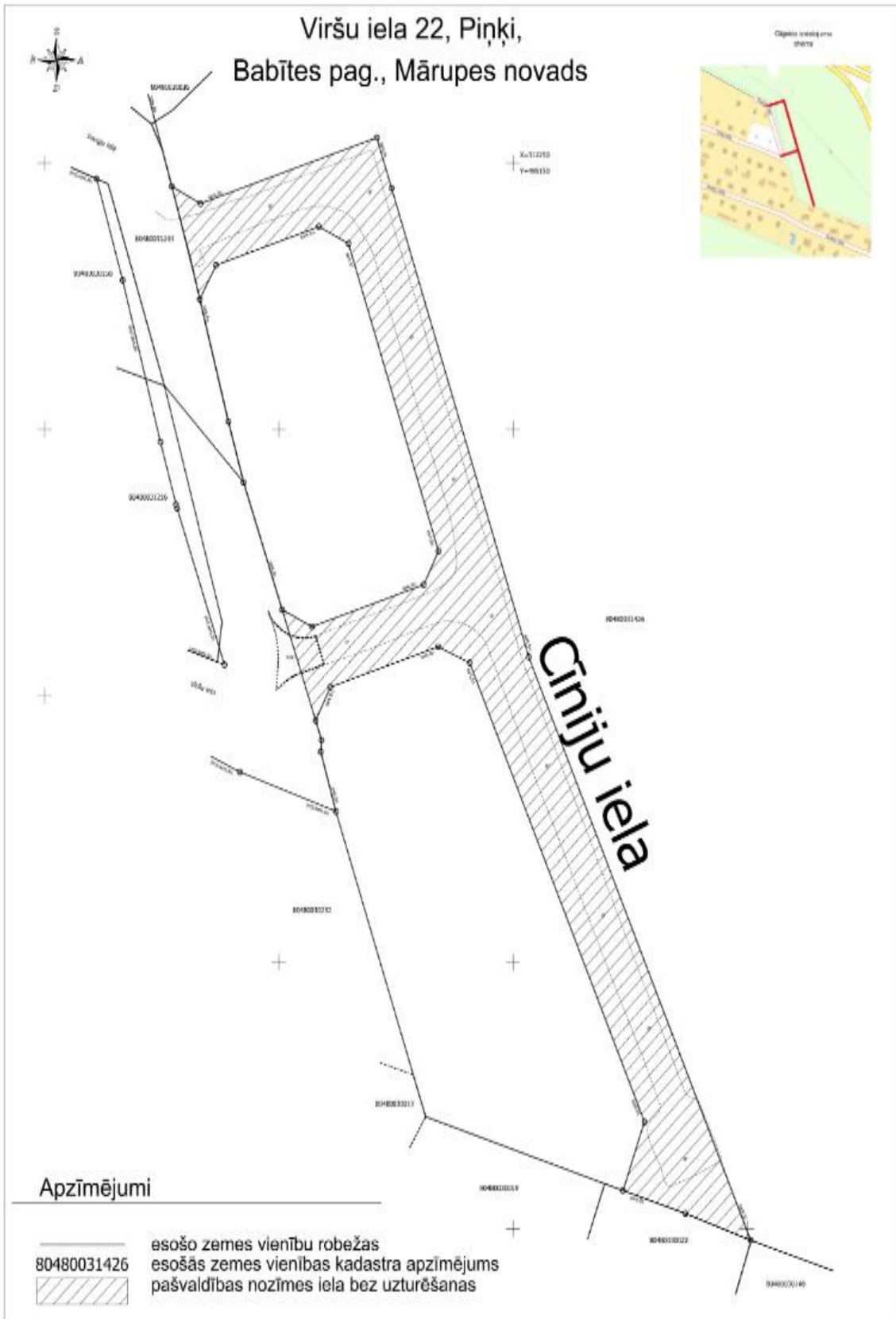
Pašvaldības domes priekšsēdētājs

/paraksts/

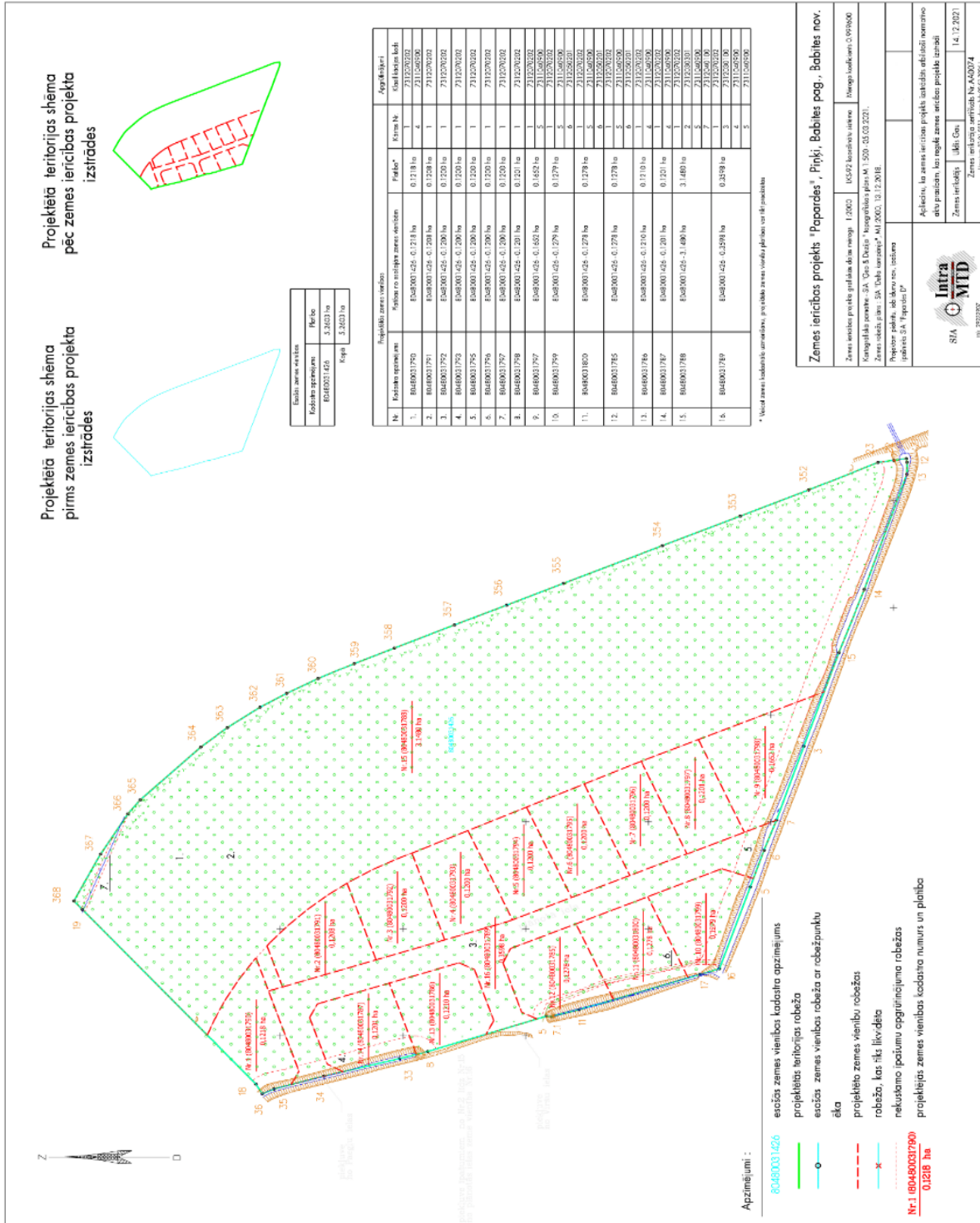
Andrejs Ence

*Sagatavoja Attīstības un plānošanas pārvaldes
Zemes ierīcības speciāliste D. Klauģe*

*Lēmumā norādītie normatīvie akti ir spēkā
un attiecināmi uz lēmumā minēto gadījumu.
Centrālās pārvaldes Juridiskās nodaļas
vadītāja N. Zālīte*



PIELIKUMS Nr.2
Mārupes novada pašvaldības domes
2025.gada 29.janvāra lēmumam Nr.31
(sēdes protokola Nr.1)



Zemes ierīcības projekts "Paparodes", "Pīnīši, Bobiļes pag., Bobiļes nov.

Zemes vienības projekta robežu un virsmas - LRSO | KASPR kasēšanas vienība | Pilsētas iedzīvotāju apdzīvotā teritorija

Komercijālās pakalpojuma - SA, Cita S. Daudzā - komercijālās pakalpojuma M 1500, 03.03.2021.

Zemes izstrādes projekta - SA "Uchi komercijālā", M1 2003, 13.12.2018.

Projekta pakotne, ar kuru nosaukums ir izstrāde

Projekta SA Paparodes LP

SIA **Intra MTD** inženieru birojs

Aģentūra, kas izstrādā projekta ierīcības robežas, ēkām, iedzīvotāju apdzīvotā teritorijā, un regulē zemes izstrādes darbības

Zemes ierīcības projekta gada | Mēneša | Dienas | 14.12.2021

Zemes vienības kadastra numurs Nr. 0440031426

Platība: 0,218 ha (0,218 ha)



MĀRUPES NOVADA PAŠVALDĪBAS DOME

Daugavas iela 29, Mārupe, Mārupes novads, LV-2167
67934695 / marupe@marupe.lv / www.marupe.lv

DOMES SĒDES PROTOKOLA Nr.1 PIELIKUMS

2025.gada 29.janvāris

LĒMUMS Nr.32

Par ielas izveidošanu, nosaukuma, adrešu piešķiršanu un nekustamā īpašuma lietošanas mērķu noteikšanu projektētajām zemes vienībām nekustamā īpašuma “Zīlītes”, kadastra Nr. 8088 005 0476, zemes vienībā ar kadastra apzīmējumu 8088 005 0841, Spuņciemā, Salas pagastā, Mārupes novadā

Mārupes novada pašvaldībā saņemts nekustamā īpašuma “Zīlītes”, kadastra Nr.8088 005 0476, Spuņciemā, Salas pagastā, Mārupes novadā, īpašnieka sabiedrības ar ierobežotu atbildību "BŪVFIRMA LAURA", reģistrācijas numurs 40003606848, (turpmāk – Īpašnieks) valdes locekļa E.L., 2025.gada 2.janvāra iesniegums (pašvaldībā reģistrēts 2025.gada 2.janvārī ar Nr.1/2.1-2/2) (turpmāk – Iesniegums) ar lūgumu nekustamā īpašuma “Zīlītes”, kadastra Nr. 8088 005 0476, zemes vienību ar kadastra apzīmējumu 8088 005 0841, Spuņciemā, Salas pagastā, Mārupes novadā, sadalīt, piešķirt adreses, noteikt nekustamā īpašuma lietošanas mērķus, atbilstoši 2022.gada 2.maija Administratīvajam līgumam Nr.1/4-4/35-2022 par detālplānojuma īstenošanu (turpmāk – Administratīvais līgums).

Izskatot iesniegumu, Mārupes novada pašvaldības dome konstatēja:

1. Nekustamā īpašuma “Zīlītes”, kadastra Nr. 8088 005 0476, Spuņciemā, Salas pagastā, Mārupes novadā, īpašumtiesības Rīgas rajona tiesas Salas pagasta zemesgrāmatas nodalījumā Nr.100000237421, nostiprinātas Īpašniekam. Īpašums sastāv no zemes vienības ar kadastra apzīmējumu 8088 005 0841, ar kopējo platību 1,9381 ha (turpmāk – Zemes vienība).
2. Saskaņā ar Babītes novada pašvaldības 2020.gada 22.janvāra saistošajiem noteikumiem Nr.1 “Babītes novada teritorijas plānojums, teritorijas izmantošanas un apbūves noteikumi un grafiskā daļa” funkcionālā zonējuma karti, kopsakarā ar Mārupes novada pašvaldības domes 2022.gada 30.marta lēmumu (protokols Nr.5, lēmums Nr.15) “Par nekustamā īpašuma “Zīlītes” kadastra Nr.8088 005 0476, Spuņciemā, Salas pagastā, Mārupes novadā, detālplānojuma apstiprināšanu”, tika apstiprināts nekustamā īpašuma “Zīlītes” detālplānojums (turpmāk – Detālplānojums), kurā plānotajām zemes vienībām no Nr.7-17 noteikta plānotā (atļautā) izmantošana: Savrupmāju apbūves teritorija (DzS) ar teritorijas galveno izmantošanas veidu - savrupmāja, zemes vienībai Nr.18 - Savrupmāju apbūves teritorija (DzS) ar teritorijas galveno izmantošanas veidu - labiekārtota publiska ārtelpa, zemes vienībai Nr.19 - Transporta infrastruktūras teritorija (TR).
3. Saskaņā ar Nekustamā īpašuma valsts kadastra informācijas sistēmas datiem Zemes vienībai reģistrēts nekustamā īpašuma lietošanas mērķis - Zeme, uz kuras galvenā saimnieciskā darbība ir lauksaimniecība (kods 1101).
4. Administratīvais līgums paredz, ka Detālplānojums ir īstenojams pa kārtām vai tās apvienojot.
5. Administratīvā līguma prasības pirmajā kārtā ir izpildītas un ar Mārupes novada pašvaldības domes 2022.gada 29.jūnija lēmumu Nr. 2.18 “Par adrešu piešķiršanu un nekustamā īpašuma lietošanas mērķu noteikšanu projektētajām zemes vienībām nekustamā īpašuma “Zīlītes”, kadastra Nr. 8088 005 0476, detālplānojuma teritorijā, Spuņciemā, Salas

- pagastā, Mārupes novadā” (domes sēdes protokols Nr.12), zemes vienībā tika nodalīta pirmā realizācijas kārta.
6. Mārupes novada Būvvalde 2024.gada 25.novembrī veica atzīmi “Par atzīmes izdarīšanu par būvdarbu pabeigšanu būvobjektā “Ielas izbūve zemes īpašumā Zīlītes, Spuņciems, Salas pagasts, Mārupes novads (I kārta)”” un konstatēja, ka būvdarbi veikti atbilstoši akceptētajai ieceres dokumentācijai, Paskaidrojuma raksts autoceļu objektam (lēmums) Nr. BIS-BV-2.8--2023-444, Lietas numurs: BIS-BL-654072-9894.
 7. Mārupes novada Būvvalde 2023.gada 30.maijā ir veikusi atzīmi par būvniecības ieceres akceptu vienkāršotās būvniecības iecerē Nr.BIS-BV-2.5-2023-5735 apgaismojuma tīklam Zemes vienībā.
 8. Administratīvā līguma prasības otrajā kārtā (apvienojot kārtas) ir izpildītas, piešķirams nosaukums, adreses un nekustamā īpašuma lietošanas mērķi zemes vienībām no Nr.7-17 un Nr.19.
 9. Administratīvā līguma prasības zemes vienībai Nr.18 nav izpildītas, līdz ar to nosaukums šai zemes vienībai tiks piešķirts pēc Administratīvā līguma nosacījumu izpildes, nākamajā kārtā.
 10. Pieklūšana jaunveidojamām zemes vienībām paredzēta no Detālplānojumā projektētās ielas.
 11. Detālplānojumā projektētā zemes vienība Nr.19 veidos Rijnieku ielu, kura atbilstoši Ministru kabineta 2021.gada 29.jūnija noteikumu Nr.455 „Adresācijas noteikumi” (turpmāk – Adresācijas noteikumi) 2.7.apakšpunktam ir adresācijas objekts, saskaņā ar 11.punktu ir piešķirams nosaukums, atbilstoši Detālplānojumam.

Pamatojoties uz Adresācijas noteikumu 15.punktu, pilsētu un ciemu teritoriju daļās, kur ir ielas, apbūvei paredzētajai zemes vienībai vai ēkai piešķir numuru ar piesaisti ielas nosaukumam. Pilsētu un ciemu teritoriju daļās, kur nav ielu, līdz ielu izbūvei vai, ja brauktuvei noteikts ceļa statuss, apbūvei paredzētajai zemes vienībai un ēkai saglabā vai piešķir nosaukumu kā adreses elementu. Divu mēnešu laikā pēc ielu izveides un nosaukumu piešķiršanas tām pašvaldība pieņem lēmumu par iepriekš piešķirto adresu maiņu, apbūvei paredzētās zemes vienības vai ēkas nosaukumu aizstājot ar numuru un piesaistot to ielas nosaukumam.

Adresācijas noteikumu 18.1.apakšpunkts nosaka, ka pilsētās un ciemos apbūvei paredzētu zemes vienību un ēku numurus piešķir šādā kārtībā: ielās – no ielas sākuma augošā secībā, sākot numerāciju ar pirmajiem cipariem, virzienā no apdzīvotās vietas centra uz nomali vai no galvenās ielas, laukuma, autoceļa. Ielas kreisajā pusē piešķir nepāra numurus, labajā pusē – pāra numurus.

Pašvaldību likuma 10.panta pirmās daļas 6.punkts nosaka, ka pašvaldības dome (turpmāk – Dome) var izskatīt jebkuru jautājumu, kas ir attiecīgās pašvaldības pārziņā, turklāt tikai Dome var piešķirt nosaukumus ielām, parkiem un laukumiem, kā arī pārdēvēt tos, un pamatojoties uz Adresācijas noteikumu 11.punktu, kas paredz, pilsētu un ciemu teritorijās ielai pēc tās izbūves piešķir nosaukumu saskaņā ar detālplānojumu.

Atbilstoši Nekustamā īpašuma valsts kadastra likuma 9.panta pirmās daļas 1.punktam, zemes vienībai un zemes vienības daļai nosaka nekustamā īpašuma lietošanas mērķi un lietošanas mērķim piekrītošo platību. To atbilstoši Ministru kabineta noteiktajai kārtībai un vietējās pašvaldības teritorijas plānojumā noteiktajai izmantošanai vai likumīgi uzsāktajai izmantošanai nosaka vietējā pašvaldība, kuras administratīvajā teritorijā atrodas konkrētā zemes vienība un zemes vienības daļa, izņemot šīs panta daļas 2.punktā minēto gadījumu. Atbilstoši minētā likuma 9.panta trešajai daļai nekustamā īpašuma lietošanas mērķu klasifikāciju un nekustamā īpašuma lietošanas mērķu noteikšanas un maiņas kārtību nosaka Ministru kabinets.

Nekustamo īpašumu lietošanas mērķu (turpmāk – lietošanas mērķis) noteikšanai un maiņai tiek piemēroti Ministru kabineta 2006.gada 20.jūnija noteikumi Nr. 496 “Nekustamā īpašuma lietošanas mērķu klasifikācija un nekustamā īpašuma lietošanas mērķu noteikšanas un maiņas kārtība” (turpmāk – Noteikumi Nr.496), kuru 2.punkts paredz, ka nekustamā īpašuma lietošanas mērķi atbilstoši detālplānojumam [...] kadastrālās vērtēšanas vajadzībām nosaka:

2.1. zemes vienībai un plānotai (projektētai) zemes vienībai [...];

2.2. zemes vienības daļai vai plānotai (projektētai) zemes vienības daļai [...].

Saskaņā ar Noteikumu Nr.496 16.punktu lietošanas mērķi nosaka, ja tiek izveidota jauna zemes vienība vai zemes vienības daļa, vai, ja zemes vienībai vai zemes vienības daļai nav noteikts lietošanas mērķis.

Noteikumu Nr.496 23.punkts noteic, ka neapbūvētai apbūves zemes vienībai (zemes vienības daļai) funkcionālās zonas lietošanas mērķi nosaka vai maina atbilstoši detālplānojumā, lokālplānojumā vai vietējās pašvaldības teritorijas plānojumā norādītajai plānotajai (atļautajai) izmantošanai, ievērojot šo noteikumu 7. un 8. pielikumu. Ja zemes vienība atrodas vairākās funkcionālajās zonās, katrai funkcionālajai zonai nosaka atbilstošo funkcionālās zonas lietošanas mērķi un tā platību nosaka atbilstoši funkcionālās zonas platībai zemes vienībā.

Noteikumu Nr. 496 14.¹ punkts noteic, ka neapbūvētu apbūves zemi iedala šādi:

14.¹1. apgūta zeme – zemes vienība, kas pēc apbūves parametriem atbilst apbūves noteikumos noteiktajām apbūves prasībām, un tai ir izbūvēta infrastruktūra – valstspilsētās zemes vienībai ir piebraucamais ceļš, bet pārējās teritorijās zemes vienībai ir piebraucamais ceļš un elektrības pieslēguma iespēja bez papildu elektrolīnijas vai transformatora apakšstacijas izbūves;

14.¹2. neapgūta zeme – zemes vienība, kas pēc apbūves parametriem atbilst apbūves noteikumos noteiktajām apbūves prasībām, bet tai nav izbūvēta infrastruktūra – valstspilsētās zemes vienībai nav piebraucamā ceļa, bet pārējās teritorijās zemes vienībai nav piebraucamā ceļa vai elektrības pieslēguma iespējas bez papildu elektrolīnijas vai transformatora apakšstacijas izbūves.

Pamatojoties uz Pašvaldību likuma 4.panta pirmās daļas 2.punktu, 10.panta pirmās daļas 6.punktu, Zemes ierīcības likuma 19.pantu, Ministru kabineta 2016.gada 2.augusta noteikumu Nr.505 “Zemes ierīcības projekta izstrādes noteikumi” 26.punktu, Ministru kabineta 2006.gada 20.jūnija noteikumu Nr.496 “Nekustamā īpašuma lietošanas mērķu klasifikācija un nekustamā īpašuma lietošanas mērķu noteikšanas un maiņas kārtība” 2., 14.¹1, 16., 23.punktu, Ministru kabineta 2021.gada 29.jūnija noteikumu Nr.455 “Adresācijas noteikumi” 2.7., 2.10., 9., 10., 11., 15., 18.1., 32.punktu, kā arī saskaņā ar Babītes novada pašvaldības 2020.gada 22.janvāra saistošajiem noteikumiem Nr.1 “Babītes novada teritorijas plānojums, teritorijas izmantošanas un apbūves noteikumi un grafiskā daļa”, Detālplānojumu un Administratīvo līgumu, kā arī ņemot vērā **Attīstības un vides jautājumu komitejas** 2025.gada 22.janvāra atzinumu pieņemt iesniegto lēmuma projektu “*Par ielas izveidošanu, nosaukuma, adrešu piešķiršanu un nekustamā īpašuma lietošanas mērķu noteikšanu projektētajām zemes vienībām nekustamā īpašuma “Zilītes”, kadastra Nr.8088 005 0476, zemes vienībā ar kadastra apzīmējumu 8088 005 0841, Spuņciemā, Salas pagastā, Mārupes novadā*”, atklāti balsojot ar 18 balsīm „par” (*Andrejs Ence, Valdis Kārklīņš, Mārtiņš Bojārs, Līga Kadiģe, Normunds Orleāns, Aivars Osītis, Ilze Bērziņa, Guntis Ruskis, Uģis Šteinbergs, Dace Štrodaha, Gatis Vācietis, Ira Dūduma, Jānis Lagzdkalns, Jānis Lībietis, Ivars Punculis, Nikolajs Antipenko, Jānis Kazaks, Oļegs Sorokins*), „pret” nav, „atturas” nav, **Mārupes novada pašvaldības dome nolemj:**

1. Izveidot Mārupes novada Salas pagasta Spuņciema ciema teritorijā jaunu ielu, piešķirot nosaukumu Rijnieku iela, posmā no Griķu ceļa līdz zemes vienībai “Kāvi”, Spuņciems, Salas pag., Mārupes novads, kadastra apzīmējums 8088 005 0422 – 0,144 km garumā un 12 m platumā sarkanajās līnijās, saskaņā ar lēmuma pielikumu zemes vienība Nr.19.
2. Piešķirt, atbilstoši Detālplānojumam, plānotajām zemes vienībām adreses un noteikt nekustamā īpašuma lietošanas mērķus, saskaņā ar lēmuma pielikumu:

Veiktā darbība (adreses piešķiršana, maiņa, tai skaitā adreses pieraksta formas precizēšana, likvidēšana vai esošās adreses saglabāšana)	Adresācijas objekts (viensēta, ēka, apbūvei paredzēta zemes vienība un telpu grupa)	Adresācijas objekta un, ja nepieciešams, ar to funkcionāli saistīto objektu kadastra apzīmējums, ja tāds ir	Adresācijas objekta esošā adrese, ja tāda ir	Esošā adresācijas objekta kods adrešu klasifikatorā, ja tāds ir	Adresācijas objekta jaunā adrese	Adresācijas objekta un, ja nepieciešams, ar to funkcionāli saistīto objektu jaunais kadastra apzīmējums, ja tāds ir	Cita informācija, saskaņā ar Detālplānoju mu projektētā zemes vienība	Cita informācija, ja tāda ir: nekustamā īpašuma lietošanas mērķis
1	2	3	4	5	6	7	8	9
adreses piešķiršana	zemes vienība	-	-	-	Rijnieku iela 2, Spuņciems, Salas pagasts, Mārupes novads	80880050818	“Nr.7”	0,1200 ha - Individuālo dzīvojamo māju apbūve (kods 0601)
adreses piešķiršana	zemes vienība	-	-	-	Rijnieku iela 4, Spuņciems, Salas pagasts, Mārupes novads	80880050819	“Nr.8”	0,1200 ha - Individuālo dzīvojamo māju apbūve (kods 0601)
adreses piešķiršana	zemes vienība	-	-	-	Rijnieku iela 6, Spuņciems, Salas pagasts, Mārupes novads	80880050820	“Nr.9”	0,1200 ha - Individuālo dzīvojamo māju apbūve (kods 0601)
adreses piešķiršana	zemes vienība	-	-	-	Rijnieku iela 8, Spuņciems, Salas pagasts, Mārupes novads	80880050821	“Nr.10”	0,1200 ha - Individuālo dzīvojamo māju apbūve (kods 0601)
adreses piešķiršana	zemes vienība	-	-	-	Rijnieku iela 10, Spuņciems, Salas pagasts, Mārupes novads	80880050822	“Nr.11”	0,1200 ha - Individuālo dzīvojamo māju apbūve (kods 0601)
adreses piešķiršana	zemes vienība	-	-	-	Rijnieku iela 12, Spuņciems, Salas pagasts, Mārupes novads	80880050823	“Nr.12”	0,1200 ha - Individuālo dzīvojamo māju apbūve (kods 0601)
adreses piešķiršana	zemes vienība	-	-	-	Rijnieku iela 1, Spuņciems, Salas pagasts, Mārupes novads	80880050824	“Nr.13”	0,1700 ha - Individuālo dzīvojamo māju apbūve (kods 0601)
adreses piešķiršana	zemes vienība	-	-	-	Rijnieku iela 3, Spuņciems, Salas pagasts, Mārupes novads	80880050825	“Nr.14”	0,1700 ha - Individuālo dzīvojamo māju apbūve (kods 0601)
adreses piešķiršana	zemes vienība	-	-	-	Rijnieku iela 5, Spuņciems, Salas pagasts, Mārupes novads	80880050826	“Nr.15”	0,1700 ha - Individuālo dzīvojamo māju apbūve (kods 0601)
adreses piešķiršana	zemes vienība	-	-	-	Rijnieku iela 7, Spuņciems, Salas pagasts, Mārupes novads	80880050827	“Nr.16”	0,1700 ha - Individuālo dzīvojamo māju apbūve (kods 0601)
		-	-	-	Rijnieku iela 9, Spuņciems,	80880050828	“Nr.17”	0,1800 ha - Individuālo

adrese piešķiršana	zemes vienība				Salas pagasts, Mārupes novads			dzīvojamo māju apbūve (kods 0601)
adrese likvidēšana	zemes vienība	-	“Zīlītes”, Spuņciems, Salas pagasts, Mārupes novads	106949586	-	-	-	-

- Piešķirt zemes vienībai “Nr.19”, kadastra apzīmējums 80880050830, nosaukumu ”Rijnieku iela”, Spuņciems, Salas pagasts, Mārupes novads un noteikt nekustamā īpašuma lietošanas mērķi 0,2000 ha platībā - zeme dzelzceļa infrastruktūras zemes nodalījuma joslā un ceļu zemes nodalījuma joslā (kods 1101).
- Paliekošai zemes vienībai, saskaņā ar lēmuma pielikumu zemes vienība Nr.18, kadastra apzīmējums 80880050829, 0,1600 ha platībā, noteikt nekustamā īpašuma lietošanas mērķi dabas pamatnes, parki, zaļās zonas un citas rekreācijas nozīmes objektu teritorijas, ja tajās atļautā saimnieciskā darbība nav pieskaitāma pie kāda cita klasifikācijā norādīta lietošanas mērķa (0501).
- Veicot projektēto zemes vienību kadastrālo uzmērīšanu, Detālplānojumā norādītie apgrūtinājumi un platības var tikt precizēti.
- Centrālās pārvaldes Personāla un dokumentu pārvaldības nodaļai nosūtīt lēmumu zemes vienības īpašniekam, Valsts zemes dienesta Rīgas reģionālajai nodaļai un Valsts zemes dienesta Adrešu reģistra departamentam piecu darbdienu laikā pēc lēmuma parakstīšanas.
- Attīstības un plānošanas pārvaldei publicēt lēmumu interneta vietnē www.marupe.lv kopā ar grafisko pielikumu.

Atbilstoši Administratīvā procesa likuma 70.panta pirmajai un otrajai daļai, šis lēmums stājas spēkā ar brīdi, kad tas paziņots adresātam. Saskaņā ar Paziņošanas likuma 9.panta otro daļu dokuments, kas sūtīts pa elektronisko pastu, uzskatāms par paziņotu otrajā darba dienā pēc tā nosūtīšanas.

Šo lēmumu saskaņā ar Administratīvā procesa likuma 70.panta pirmo daļu, 76.panta pirmo un otro daļu, 79.panta pirmo daļu, 188.panta otro daļu un 189.panta pirmo daļu var pārsūdzēt viena mēneša laikā no tā spēkā stāšanās dienas, pieteikumu iesniedzot Administratīvās rajona tiesas attiecīgajā tiesu namā pēc pieteicēja adreses [fiziskā persona — pēc deklarētās dzīvesvietas adreses, papildu adreses (Dzīvesvietas deklarēšanas likuma izpratnē) vai nekustamā īpašuma atrašanās vietas, juridiskā persona — pēc juridiskās adreses].

Pašvaldības domes priekšsēdētājs

/paraksts/

Andrejs Ence

*Sagatavoja Attīstības un plānošanas pārvaldes
Zemes ierīcības speciāliste D. Klauģe*

*Lēmumā norādītie normatīvie akti ir spēkā
un attiecināmi uz lēmumā minēto gadījumu.
Centrālās pārvaldes Juridiskās nodaļas
vadītāja N. Zālīte*



MĀRUPES NOVADA PAŠVALDĪBAS DOME

Daugavas iela 29, Mārupe, Mārupes novads, LV-2167
67934695 / marupe@marupe.lv / www.marupe.lv

DOMES SĒDES PROTOKOLA Nr.1 PIELIKUMS

2025.gada 29.janvāris

LĒMUMS Nr.33

Par nekustamā īpašuma “Jaunalekši”, kadastra Nr.8088 005 0102, Spuņciemā, Salas pagastā, Mārupes novadā, detālplānojuma projekta nodošanu publiskajai apspriešanai un atzinumu saņemšanai

Mārupes novada pašvaldības dome, izskatot nekustamā īpašuma “Jaunalekši”, kadastra Nr.8088 005 0102, Spuņciemā, Salas pagastā, Mārupes novadā, detālplānojuma izstrādātāja SIA “ARHITEKTŪRA UN VIDE”, reģistrācijas Nr.43603016278, valdes locekles I.L. 2024.gada 29. novembra elektronisko iesniegumu Nr.04/11/2024 (reģistrēts Mārupes novada pašvaldībā 2024.gada 29. novembrī ar Nr.1/2.1-2/637), ar kuru izskatīšanai un lēmuma pieņemšanai par detālplānojuma projekta nodošanu publiskai apspriešanai un institūciju atzinumu saņemšanai iesniegts detālplānojuma projekts, konstatē:

1. Detālplānojuma izstrāde nekustamā īpašuma “Jaunalekši”, kadastra Nr.8088 005 0102, Spuņciemā, Salas pagastā, Mārupes novadā, teritorijai uzsākta atbilstoši Mārupes novada pašvaldības domes 2024.gada 31. jūlija lēmumam Nr.36 (protokols Nr.14) “Par nekustamā īpašuma “Jaunalekši” zemes vienības ar kadastra apzīmējumu 80880050102, Spuņciemā, Salas pagastā, Mārupes novadā, detālplānojuma izstrādes izbeigšanu un jauna detālplānojuma izstrādes uzsākšanu” (turpmāk - Detālplānojums), apstiprinot Darba uzdevumu Nr. 28/2-8/6-2024.
2. 2024.gada 16. novembrī Mārupes novada pašvaldība ar nekustamā īpašuma “Jaunalekši” īpašnieci ir noslēgusi līgumu Nr.28/2-7/9-2024 par detālplānojuma izstrādi un finansēšanu.
3. Saskaņā ar Babītes novada pašvaldības 2020.gada 22.janvāra saistošajiem noteikumiem Nr.1 “Babītes novada teritorijas plānojums, teritorijas izmantošanas un apbūves noteikumi un grafiskā daļa” apstiprināto funkcionālā zonējuma karti, nekustamais īpašums “Jaunalekši” atrodas Jaukta centra apbūves teritorijā JC un neliela daļa pie nekustamā īpašuma ziemeļu robežas Transporta infrastruktūras teritorijā (TR). Papildus ir noteikts aprobežojums - teritorija ar īpašiem noteikumiem - Plūdu riska teritorija aizsargdambju avārijas gadījumā (1% applūduma varbūtība) (TIN11)
4. Detālplānojuma izstrādātājs ir SIA “ARHITEKTŪRA UN VIDE”, reģistrācijas Nr.43603016278 (turpmāk – Izstrādātājs).
5. Paziņojumi par detālplānojuma izstrādes uzsākšanu ir publicēti Valsts vienotajā ģeotelpiskās informācijas portālā www.geolatvija.lv: https://geolatvija.lv/geo/tapis?documents=open#document_30453, Mārupes novada informatīvajā izdevumā “Mārupes vēstis” 2024. gada augusta mēneša izdevumā: www.chrome-extension://efaidnbmnnnibpajpcglclefindmkaj/https://www.marupe.lv/sites/default/files/inli-ne-files/MV_Augusts_2024_web.pdf, 2024.gada 31. jūlijā Mārupes novada pašvaldības tīmekļa vietnē <https://www.marupe.lv/lv/zinas/par-nekustama-ipasuma-jaunaleksi-salas-pagasta-spunciema-zemes-vienibas-detallanojuma> .
6. Pēc Līguma noslēgšanas, nekustamo īpašumu īpašniekiem, ar kuriem robežojas detālplānojuma teritorija, izsūtītas informatīvas vēstules par detālplānojuma izstrādes uzsākšanu 2024.gada 23. septembrī elektroniskā sūtījumā uz e-pasta adresēm un 2024. gada 23. septembrī pasta sūtījumā uz īpašnieka deklarēto adresi. Ierosinājumi vai iebildumi uzsākot detālplānojuma izstrādi no fiziskām vai juridiskām personām netika saņemti.

7. Detālplānojuma izstrādātāja sagatavotais detālplānojuma projekts iesniegts Mārupes novada pašvaldībai 2024.gada 29.novembrī. Atbilstoši Ministru kabineta 2014.gada 14.oktobra noteikumu Nr.628 “Noteikumi par pašvaldību teritorijas attīstības plānošanas dokumentiem” 107.punktā noteiktajam, detālplānojuma izstrādes vadītāja sagatavoja ziņojumu par detālplānojuma redakcijas tālāko virzību (Ziņojums Nr. 28/2-9/22-2024 pielikumā). Detālplānojuma projekts atbilst spēkā esošā Teritorijas plānojuma apbūves noteikumu prasībām, Darba uzdevuma Nr. 28/2-8/6-2024 un Ministru kabineta noteikumu prasībām.

Saskaņā ar Ministru kabineta 2014.gada 14.oktobra noteikumu Nr.628 “Noteikumi par pašvaldību teritorijas attīstības plānošanas dokumentiem” 109.punktu, pašvaldības institūcija pēc sagatavotās detālplānojuma redakcijas un izstrādes vadītāja ziņojuma par tā tālāko virzību saņemšanas pieņem vienu no šādiem lēmumiem:

- 1) nodot detālplānojuma projektu publiskajai apspriešanai un institūciju atzinumu saņemšanai, nosakot publiskās apspriešanas termiņu ne īsāku par 15 un ne garāku par 30 darbdienām (109.1.apakšpunkts);
- 2) precizēt detālplānojuma redakciju atbilstoši izstrādes vadītāja ziņojumam (109.2.apakšpunkts).

Ievērojot augstāk minēto un iepazīstoties ar izstrādes vadītājas Andas Sprūdes sagatavoto ziņojumu Nr. 28/2-9/22-2024 par detālplānojuma risinājumu un tā tālāko virzību, pamatojoties uz Ministru kabineta 2014.gada 14.oktobra noteikumu Nr.628 “Noteikumi par pašvaldību teritorijas attīstības plānošanas dokumentiem” 109.1.apakšpunktu, kā arī ņemot vērā **Attīstības un vides jautājumu komitejas** 2025.gada 22. janvāra atzinumu pieņemt iesniegto lēmuma projektu “*Par nekustamā īpašuma “Jaunalekši”, kadastra Nr.8088 005 0102, Spuņciemā, Salas pagastā, Mārupes novadā, detālplānojuma projekta nodošanu publiskajai apspriešanai un atzinumu saņemšanai*”, atklāti balsojot ar 18 balsīm „par” (*Andrejs Ence, Valdis Kārklīšs Mārtiņš Bojārs, Līga Kadiģe, Normunds Orleāns, Aivars Osītis, Ilze Bērziņa, Guntis Ruskis, Uģis Šteinbergs, Dace Štrodaha, Gatis Vācietis, Ira Dūduma, Jānis Lagzdkalns, Jānis Lībietis, Ivars Punculis, Nikolajs Antipenko, Jānis Kazaks, Oļegs Sorokins*), „pret” nav, „atturas” nav, **Mārupes novada pašvaldības dome nolemj:**

1. Nodot publiskajai apspriešanai un atzinumu saņemšanai izstrādāto nekustamā īpašuma “Jaunalekši”, kadastra Nr.8088 005 0102, Spuņciemā, Salas pagastā, Mārupes novadā, detālplānojuma projektu.
2. Noteikt publiskās apspriešanas termiņu 20 darbdienas.
3. Attīstības un plānošanas pārvaldei nodrošināt paziņojumu par detālplānojuma nodošanu publiskai apspriešanai ieviešanu Mārupes novada pašvaldības tīmekļa vietnē www.marupe.lv, Teritorijas attīstības plānošanas informācijas sistēmā un publicēt pašvaldības informatīvajā izdevumā “Mārupes vēstis”.
4. Uzdot Mārupes novada Centrālās pārvaldes Personāla un dokumentu pārvaldības nodaļai par pieņemto lēmumu informēt nekustamā īpašuma īpašnieku un detālplānojuma izstrādātāju.

Pašvaldības domes priekšsēdētājs

/paraksts/

Andrejs Ence

Sagatavoja Attīstības un plānošanas pārvaldes

Teritorijas plānotāja A. Sprūde

Lēmumā norādītie normatīvie akti ir spēkā

un attiecināmi uz lēmumā minēto gadījumu.

Centrālās pārvaldes Juridiskās nodaļas vadītāja N. Zālīte

(Detālplānojuma dokumentācija apskatāma: [Jaunalekši_PA_materiāli](#))

6.01.2025. Mārupē,
28/2-9/22-2024

IZSTRĀDES VADĪTĀJA
ZINOJUMS PAR DETĀLPLĀNOJUMA REDAKCIJAS TĀLĀKO VIRZĪBU

Nekustamā īpašuma “Jaunalekši”, kadastra Nr.80880050102, Spuņciemā, Salas pagastā, Mārupes novadā, detālplānojuma projekta nodošanu publiskajai apspriešanai un atzinumu saņemšanai, detālplānojuma projekts, iesniegts 2024. gada 29. novembrī

1. Vērtējums par Detālplānojuma projekta atbilstību Teritorijas plānojumam, detālplānojuma grozījumu darba uzdevumam un Ministru kabineta noteikumu prasībām

Prasība saskaņā ar darba uzdevumu Nr. 28/2-8/6-2024 vai MK noteikumiem Nr.628.	Babītes novada (šobrīd Salas un Babītes pagasta) TP TIAN noteikts	Izpilde detālplānojumā		
		Detālplānojumā paredzēts	Izpilde (Atbilst/ Neatbilst)	Piezīmes
Līgums par detālplānojuma izstrādi un finansēšanu: Ierosinātais – īpašnieks – I. S.		LĪGUMS Nr. 28/2-7/9-2024	Atbilst	
Detālplānojuma Izstrādātājs: DP izstrādātājs – SIA “Arhitektūra un vide” Reģ. Nr.43603016278				
Darba uzdevums Nr. 28/2-8/6-2024 2024.gada 31. jūlija lēmums Nr.36 (protokols Nr.14)		DU apstiprināts: 31.07.2024. līdz 31.07.2026. Sākotnējais DP projekts iesniegts: 22.11.2024. (e-pastā) Atkārtoti DP iesniegts 29.12.2024.	Atbilst	
DP projekta dokumentācija: Elektroniskā formātā		Iesniegts elektroniski	Atbilst	
DP izstrādes process un Sabiedrības informēšana				
Domes lēmums par DP izstrādes uzsākšanu: 31.07.2024. Nr.36 (prot.Nr.14) Paziņojumu publicēšana „Mārupes vēstis”, mājas lapā www.marupe.lv un TAPIS sistēmā par detālplānojuma izstrādes uzsākšanu		Paziņojumi publicēti: www.marupe.lv – 19.08.2024. Mārupes vēstis – 2024.gada augusta mēneša numurā TAPIS – publicēts (https://geolatvija.lv/geo/tapis?documents=open#document_30453)	Atbilst	
Paziņojumu izsūtīšana nekustamo īpašumu īpašniekiem (tiesiskajiem valdītājiem), kas nav detālplānojuma ierosinātāji, un to nekustamo īpašumu īpašniekiem (tiesiskajiem valdītājiem), kuru īpašumā (valdījumā) esošie nekustamie īpašumi robežojas ar detālplānojuma teritoriju par detālplānojuma izstrādes uzsākšanu		Elektroniskā pasta sūtījumā - 23.09.2024.; Pasta sūtījumā – 23.09.2024.	Atbilst	

Detālpļānojumam pievienotie dokumenti:				
Iesniegts elektroniskā veidā		Iesniegts e-pastā	Atbilst	
Zemesgrāmatu apliecība		Iesniegta ar plānošanas dokumentu izstrādes procesu saistīto dokumentu sējumā	Atbilst	
Zemes robežu plāns		Iesniegta ar plānošanas dokumentu izstrādes procesu saistīto dokumentu sējumā	Atbilst	
Domes lēmums par detālpļānojuma izstrādes uzsākšanu		31.07.2024. Nr.36 (protokols Nr.14)	Atbilst	
Darba uzdevums		Nr. 28/2-8/6-2024	Atbilst	
Līgums par DP izstrādi un finansēšanu		Līgums Nr. 28/2-7/9-2024	Atbilst	
Darba uzdevumā 6.2.p. minēto institūciju nosacījumi:				
- Vides valsts dienesta Atļauju pārvalde;		17.10.2024. TAPIS 1.Uzrādīt vides un dabas resursu aizsargjoslas, nosakot saimnieciskās darbības aprobežojumus atbilstoši Aizsargjoslu likumam; 2. Noteikt prasības lietusūdeņu apsaimniekošanai.	Atbilst	
- Veselības inspekcija;		25.09.2024 Nr. 22.4.5.-4/131	Atbilst	
- AS „Sadales tīkli” Pierīgas reģions;		12.10.2024. Iesniegts TAPIS sistēmā.	Atbilst	
- AS „Gaso”;		25.09.2024 Nr. 15.1-2/3952 * <i>Gasos detālpļānojuma izstrādei prasības neizvirza un nosacījumi nav nepieciešami.</i>	Atbilst	
- VSIA „Zemkopības ministrijas nekustamie īpašumi”;		Nr. Z-1-9.3/1439. Iesniegts TAPIS	Atbilst	
- SIA ”Mārupes komunālie pakalpojumi”		5.11.2024 Nr. 28.1/112	Atbilst	
- Mārupes novada pašvaldības “Pašvaldības īpašumu pārvalde”.		03.11..2024 Nr. 5/3/90	Atbilst	
SIA “TET”		28.10.2024. Nr. PN-329425	Atbilst	
AS “Augstsprieguma tīkls”		08.08.2024. Nr. 2.5/2024/2957	Atbilst	
Citi pielikumi: Meliorācijas tehniskās apsekošanas atzinums		Iesniegts 19.11.2024. Sakarā ar to, ka esošā drenu sistēma tiek atzīta par neatbilstošu, ir jāizstrādā meliorācijas sistēmu inventarizācijas lieta un pirms	Atbilst	

		<p>teritorijas apbūves, kā arī detālplānojuma izstrādāšanas laikā ierosināt izņemt drenu sistēmas vai tās daļas datus no meliorācijas kadastra informācijas sistēmas saskaņā ar Ministru kabineta 2019. gada 26. marta noteikumi Nr. 128 "Meliorācijas kadastra noteikumi" prasībām. Pēc meliorācijas sistēmas datu aktualizēšanas, veikt korekcijas teritorijas topogrāfiskajā uzņēmumā, kur vairs netiks uzrādītas drenas un kolektori, kuri tiks izslēgti no kadastra datiem. Teritorijas nosusināšanas un ūdens novadīšanas jautājumus risināt apbūves projektēšanas gaitā.</p>		
Paskaidrojuma raksts				
<p>Detālplānojuma izstrādes mērķi un uzdevumi:</p> <ul style="list-style-type: none"> - izstrādes pamatojums; - izstrādes mērķis; - DP izstrādes uzdevumi: - Īpašie nosacījumi DP izstrādē - DP teritorijas raksturojums: - Novietojums; - DP atļautā izmantošana saskaņā ar teritorijas plānojumu; - Teritorijas pašreizējā izmantošana un dabas vērtības; - Apgrūtinājumi; - Esošās Inženierkomunikācijas Pašreizējās izmantošanas apraksts un attīstības nosacījumi; - Inženierkomunikāciju nodrošinājums; - meliorācijas sistēmas raksturojums - detālplānojuma risinājumu apraksts, tai skaitā: <ul style="list-style-type: none"> o risinājuma saistība ar notekūdeņu attīrīšanas iekārtām; 		<p>DP risinājums:</p> <p>- Piekļuve Detālplānojuma teritorijai ir iespējama no tai pieguļošā pašvaldības autoceļa Dambja cels (zemes vienība ar kadastra apzīmējumu 80880050429), šķērsojot koplietošanas noteku, šobrīd iebrauktuve Detālplānojuma teritorijā nav izveidota;</p> <p>Paredz veidot 17 z.v.:</p> <p>-11 zemes vienības savrupmāju apbūvei (zemes vienības Nr.2., Nr.3., Nr.4., Nr.6., Nr.7.,Nr.8., Nr.9., Nr.11., Nr.12., Nr.13., Nr.14.) ar platību ne mazāku par 1200m². Dzīvojamās apbūves teritorijām noteikts funkcionālais zonējums Jaukta centra apbūves teritorija JCdzs, kur maksimālais apbūves blīvums ir noteikts 30% un minimālā brīvā teritorija 40%.</p> <p>-1z.v. daudzdzīvokļu māju apbūvei ar platību ne mazāku par 2500m². Zemes vienībai noteikts funkcionālais zonējums Jaukta centra apbūves teritorija JCdzd, kur maksimālais</p>	Atbilst	

		<p>apbūves blīvums ir noteikts 70%, apbūves intensitāte atļauta līdz 220%. -2 z.v. rindu mājai (zemes vienības Nr.5., Nr.10.) ar platību ne mazāku par 300 m². Zemes vienībai noteikts funkcionālais zonējums Jaukta centra apbūves teritorija JCdzr, kur maksimālais apbūves blīvums ir noteikts 50%.</p> <p>-1 z.v. (zemes vienība Nr.15.) ar ierobežotas izmantošanas iespējām saskaņā ar Aizsargjoslu likuma prasībām. Zemes vienībai noteikts funkcionālais zonējums Jaukta centra apbūves teritorija Jct.</p> <p>- 2z.v. – transporta infrastruktūrai DzTr.</p>		
Grafiskā daļa				
<ul style="list-style-type: none"> - Topogrāfiskais plāns (M 1: 500), ne vecāks par 1 gadu - Formāts: *dgn, *dwg (Microstation) - LKS-92 <p>Noformējums: koordinātu sistēma, k.tīkla krustpunkti, pamatnes mērogs, izdrukas mērogs (ja atšķiras no pamatnes), apzīmējumi ar skaidrojumiem, izstrādātājs.</p>		Plāns izgatavots uz SIA "MDC" 14.11.2024. izstrādātā topogrāfiskā plāna ar mēroga noteiktību 1: 500 pamata.	Atbilst	Domē, detālpilnojuma galīgās redakcijas Grafiskā daļa digitālā veidā (*dgn formātā) iesniedzama Mārupes novada pašvaldības datu bāzes uzturētājam (SIA "Mērniecības datu centrs, tālr.67496833), saņemot atbilstošu saskaņojumu uz detālpilnojuma Grafiskās daļas
<p>Esošā teritorijas izmantošana:</p> <ul style="list-style-type: none"> - zemes īpašumu robežas; - teritorijas atļautā izmantošana; - zemes lietošanas veids; - sarkanās līnijas, aizsargjoslas, citi apgrūtinājumi; - inženierkomunikāciju tīkli, - meliorācijas sistēmas, drenāžas un lietus ūdeņu novadīšanas sistēmas - ceļi, apbūve, citi objekti 		Teritorijas pašreizējā izmantošana	Atbilst	
<p>Plānotā (atļautā) teritorijas izmantošana:</p> <ul style="list-style-type: none"> - plānotās zemes vienības robežas, paredzot piekļūšanas iespējas pie katras; - funkcionālā zona; - lietošanas mērķis katrai zemes vienībai; - satiksmes infrastruktūras un inženierkomunikāciju shēmas, ielu šķērsprofili; - ielas sarkanās līnijas, būvlandes, apbūves līnijas; - apgrūtinātās teritorijas, aizsargjoslas, un apgrūtinājumi katram zemesgabalam, saraksts ar apgrūtinājumu klasifikācijas kodiem katram zemesgabalam; - meliorācijas sistēmas plāns; - lietussūdeņu novadīšanas risinājumi; 		<p>Atsevišķās lapās:</p> <ol style="list-style-type: none"> 1) esošā izmantošana 2) plānotā (atļautā) izmantošana; 3) transporta organizācija un sarkano līniju plāns; 4) ZIP 6) inženiertīklu plāns 	Atbilst	

<ul style="list-style-type: none"> - plānotās apbūves shēma; - ZIP plāns, norādot arī kadastra apzīmējuma numurus plānotajām zemes vienībām; - to nekustamo īpašumu, kurus tieši ietekmē detālpilānojuma risinājumi, īpašnieku saskaņojums uz grafiskās daļas (ja attiecināms). 				
Adresācijas priekšlikumi		Jaunalekšu iela	Atbilst	Numerācija un ielu nosaukumi saskaņojama pie adrešu piešķiršanas.
Zemes ierīcības darbos sertificētās personas paraksts, ka paredzētie zemes ierīcības darbi atbilst normatīvo aktu prasībām			Atbilst	Līdz PA uzsākšanai iesniegt elektroniski parakstītu grafisko daļu;
Teritorijas izmantošanas un apbūves noteikumi				
Atbilstība spēkā esošam Babītes un Salas pagasta teritorijas plānojumam un apbūves noteikumiem pēc atļautās izmantošanas			Atbilst	
<p>Detālpilānojuma risinājuma atļautā izmantošana:</p> <p>-JC</p> <p>Būvlaides noteiktas - 6m attālumā no jaunveidojamās ielas sarkanajām līnijām, 6m attālumā no plānotās Krauklīšu ielas sarkanajām līnijām</p>	<p>Teritorijas galvenie izmantošanas veidi:</p> <ul style="list-style-type: none"> - Savrupmāju apbūve (11001). - Rindu māju apbūve (11005). -Daudzdzīvokļu māju apbūve (11006). - Biroju ēku apbūve (12001). - Tirdzniecības un/vai pakalpojumu objektu apbūve (12002). - Tūrisma un atpūtas iestāžu apbūve (12003). - Kultūras iestāžu apbūve (12004). - Sporta ēku un būvju apbūve (12005). - Aizsardzības un drošības iestāžu apbūve (12006). - Izglītības un zinātnes iestāžu apbūve (12007). - Veselības aizsardzības iestāžu apbūve (12008). - Sociālās aprūpes iestāžu apbūve (12009). - Dzīvnieku aprūpes iestāžu apbūve (12010). - Reliģisko organizāciju ēku apbūve (12011). 	<p>DP risinājumā paredzētais: <i>JCdzs:</i> (zemes vienībās Nr.2., Nr.3., Nr.4., Nr.6., Nr.7., Nr.8., Nr.9., Nr.11., Nr.12., Nr.13., Nr.14)</p> <p>3.1.3.1. Galvenā izmantošana: Dzīvojamā māja- savrupmāja, dvīņu māja (11001), Rindu māja (11005).</p> <p>3.1.3.2. Palīgizmantošana:- Saimniecības ēkas, palīgēkas.</p> <p><i>JCdzd: zemes vienībai Nr.1. Daudzdzīvokļu māju apbūve (11006), Savrupmāja, dvīņu māja (11001), Rindu māja (11005)</i></p> <p><i>Palīgizmantošana:- Saimniecības ēkas, palīgēkas</i></p> <p>JCdzt: (zemes vienībām Nr.5. un Nr.10)</p> <p>Rindu māja (11005)</p> <p>3.3.2.2. Palīgizmantošana:- Saimniecības ēkas, palīgēkas</p> <p><u>JCt: (z.v. Nr.15) ar ierobežotas izmantošanas iespējām saskaņā ar Aizsargjoslu likuma prasībām ir</u></p>	Atbilst	

	<p>- Labiekārtota publiskā ārtelpa (24001).</p> <p>Teritorijas papildizmantošanas veidi:</p> <p>- Viegglās rūpniecības uzņēmumu apbūve (13001).</p> <p>- Transporta apkalpojošā infrastruktūra (14003)</p> <p>Plūdu riska teritorija aizsargdambju avārijas gadījumā (1% applūduma varbūtība) (TIN11)</p> <p>Transporta infrastruktūras teritorija” (TR):</p> <p>- Inženiertehniskā infrastruktūra (14001).</p> <p>- Transporta lineārā infrastruktūra (14002).</p> <p>- Transporta apkalpojošā infrastruktūra (14003).</p> <p>- Lidostu un ostu apbūve (14005).</p> <p><i>Teritorijas papildizmantošanas veidi</i></p> <p>- Biroju ēku apbūve (12001).</p> <p>- Tirdzniecības un/vai pakalpojumu objektu apbūve (12002).</p> <p>- Aizsardzības un drošības iestāžu apbūve (12006).</p> <p>- Noliktavu apbūve (14004).</p>	<p><u>teritorija, kas atrodas notekūdeņu attīrīšanas iekārtas 50m aizsargjoslā</u></p> <p>* Biroju ēku apbūve (12001), tikai kas paredzēta notekūdeņu attīrīšanas iekārtas apsaimniekošanai, Labiekārtota publiska ārtelpa (24001). Papildizmantošanas veidi- Transporta apkalpojošā infrastruktūra (14003)</p> <p><u>TR:</u></p> <p>Atļautā izmantošana: (z.v. Nr.16 un Nr.17) transporta infrastruktūras objekti- piebrauktuve, pašvaldības ceļš, iela, inženiertehniskā infrastruktūra.</p>		
<p>Apbūves parametri:</p> <p>- zemes vienību minimālā platība</p>		<p>JCdzs:</p>	<p>Atbilst</p>	

<ul style="list-style-type: none"> - zemes vienības maksimālais apbūves blīvums - minimālā brīvā teritorija - dzīvojamo ēku skaits zemes vienībā - maksimālais apbūves stāvu skaits - maksimālais apbūves augstums - zemes vienības minimālā fronte - <i>būvlaide – 6m,</i> - <i>apbūve gar īpašuma robežu – 4m;</i> - 		<p>Apbūves rādītāji: z.v. minimālā platība 1200 m², Apbūves blīvums – 30%; rindu mājām 50%, max stāvu skaits– 2 stāvi, rindu mājām 3stāvi; min. brīvās zaļās teritorijas rādītājs 40%.</p> <p>JCdzd Apbūves rādītāji:</p> <p>z.v. min. platība 2500 m², ja paredzēts izvietot savrupmājas 12000 m², Apbūves blīvums – 70% Daudzdzīvokļu māju apbūvei, 50% Rindu māju apbūve, 30% savrupmāju apbūvei, Max. stāvu skaits– 4 stāvi Daudzdzīvokļu māju apbūvei, 3 stāvi Rindu māju apbūvei, 2 stāvi savrupmāju apbūvei, Apbūves intensitāte – līdz 220% Daudzdzīvokļu māju apbūvei, līdz 120% Rindu māju apbūvei.</p> <p>JCdzt: <i>Apbūves parametri:</i></p> <p>Min. platība 300 m² katrai rindu mājas sekcijai. Max. apbūves blīvums – 50%. Max. stāvu skaits–3 stāvi. Apbūves intensitāte –līdz 120% Rindu māju apbūvei.</p> <p>JCt -nav noteikts</p> <p>TR:</p> <p>Parametri: Nr.16 -s.l.12 m, brauktuve 5,5m, ietve 1,5m Nr.17- plānotā Krauklīšu iela - tās infrastruktūras un inženiertīklu izbūvei un ekspluatācijai.</p>		
---	--	--	--	--

apgrūtinājumi un aprobežojumi		Norādīti grafiskajā daļā	Atbilst	
Prasības inženiertehniskam nodrošinājumam:		Centralizētie ūdens un kanalizācijas tīkli pretī DP teritorijai pie Dambja ceļa.	Atbilst	
prasības ugunsdzēsības prasību ievērošanai			Papildināt	<i>Ugunsdzēsības vajadzībām būs iespējams izmantot hidrantu, kas tiks izbūvēts Dambja ceļā pie Pļavu ielas aptuveni 500m attālumā no Detālplānojuma teritorijas</i>
prasības ielu un piebrauktuvju izbūvei		Ielas sarkano līniju platums – jaunveidojamai ielai -12m, (brauktuves platums 5,5m; gājēju ietves platums 1,5m) plānotajai Krauklīšu ielai -18m	Atbilst	
vides pieejamības nosacījumi		Saskaņā ar normatīvu	Atbilst	
nosacījumi apbūves arhitektoniskajam risinājumam (ja tiek paredzēti)		Netiek paredzēts	Atbilst	
Nosacījumi no Biotopu atzinuma	Nav konstatēti	Netiek paredzēts	n/a	
Ziņojums par detālplānojuma izstrādi				
- ziņojums par institūciju nosacījumu ievērošanu; - ziņojums par fizisko un juridisko personu iesniegumiem un sniegtajām atbildēm;			Atbilst	
Kaimiņu skaņojumi:				
Nekustamo īpašumu, ar kuriem tieši saistīti DP risinājumi, īpašnieku rakstiska piekrišana izstrādātajam risinājumam (MK 628 116.punkts)		Neattiecas	Atbilst	
- Detālplānojuma realizācijas kārtība (Administratīvā līguma projekts):				
Teritorijas juridisko īpašnieku apstiprināts detālplānojuma apbūves realizācijas plāns - norāda detālplānojumā paredzētās apbūves būvniecības secību, ielu un komunikāciju izbūves nosacījumus, finansētāju un uzbūvēto inženierkomunikāciju un ielu apsaimniekotāju, realizācijas termiņus. Nosacījumi līgumā: - sagatavojams atbilstoši saskaņotajai detālplānojuma realizācijas kārtībai; - Veidojams jaunveidojamās ielas pieslēgums pašvaldības ceļam- Dambja ceļam, izbūvējot caurteku - jāparedz teritorijas inženiertehniskā sagatavošana un ceļu un galveno Inženierkomunikāciju elektroapgādes un ielas ar šķembu segumu) izbūve pirms teritorijas sadales un apbūves veikšanas; - Zemes vienības atsavināšana pašvaldībai, pēc ceļu pilnīgas izbūves un nodošanas ekspluatācijā;		Sniegts priekšlikums: Realizācija pieļaujama kārtās	Atbilstoši izstrādes stadijai, Saskaņojama līdz DP apstiprināšanai	

- līdz ielu nodošanai pašvaldības īpašumā, jānodrošina detālplānojuma teritorijā esošo ielu vai piebrauktuvi, kas nodrošina piekļuvi citiem īpašumiem koplietošanas funkcija;				
- jāparedz līdz ielas nodošanai pašvaldībai, tās uzturēšana un apsaimniekošana				
Būvniecības ieceres dokumentācija				
neattiecas				

2. Informācija par saņemtajiem institūciju nosacījumiem un to vērā ņemšanu:

Darba uzdevumā pieprasītais:	Saņemtie nosacījumi:	Nemts vērā/Nav ņemts vērā (pamatojums)
Vides valsts dienesta Atļauju pārvalde	17.10.2024. TAPIS sistēmā	Nosacījumi ievēroti detālplānojuma risinājumos
- Veselības inspekcija;	25.09.2024 Nr. 22.4.5.-4/131	Nosacījumi ievēroti detālplānojuma risinājumos
- AS „Sadales tīkli” Pierīgas reģions;	12.10.2024. Iesniegts TAPIS sistēmā.	Nosacījumi ievēroti detālplānojuma risinājumos
- SIA „Tet”;	28.10.2024 Nr.PN-329435	Nosacījumi ievēroti detālplānojuma risinājumos Lielākā daļa prasību attiecināmas un tālāku būvniecības dokumentācijas izstrādes procesu.
- AS „Gaso”;	25.09.2024 Nr. 15.1-2/3952	* Gaso detālplānojuma izstrādei prasības neizvirza un nosacījumi nav nepieciešami.
- VSIA „Zemkopības ministrijas nekustamie īpašumi”;	Nr. Z-1-9.3/1439. Iesniegts TAPIS	Nosacījumi ievēroti detālplānojuma risinājumos
- SIA ”Mārupes komunālie pakalpojumi”	5.11.2024 Nr. 2-8.1/112	Nosacījumi ievēroti detālplānojuma risinājumos
AS “Augstsprieguma tīkls”	08.08.2024. Nr. 2.5/2024/2957.	Nosacījumi ievēroti detālplānojuma risinājumos
- Mārupes novada pašvaldības “Pašvaldības īpašumu pārvalde”.	03.11.2024. Nr. 5/3/90	Nosacījumi ievēroti detālplānojuma risinājumos
Kaimiņu/interesentu priekšlikumi:	Netika iesniegti	Netika iesniegti

3. Atzinums un priekšlikums detālplānojuma projekta tālākai virzībai:

Detālplānojuma projektā iekļautais risinājums atbilst spēkā esošajiem 2020.gada 22.janvāra saistošajiem noteikumiem Nr. 1 “Babītes novada teritorijas plānojums, teritorijas izmantošanas un apbūves noteikumi un grafiskā daļa”, Ministru kabineta noteikumu prasībām un kopumā atbilst darba uzdevumam. Detālplānojumā nepieciešami atsevišķi papildinājumi un redakcionāli precizējumi atbilstoši vērtējuma tabulā norādītajām piezīmēm. Par institūciju nosacījumos izvirzīto prasību izpildi atzinumus sniedz institūcijas publiskās apspriedes laikā.

Detālplānojuma projekts virzāms lēmuma pieņemšanai par nodošanu publiskai apspriešanai. Nepieciešamie precizējumi veicami līdz detālplānojuma projekta ieviešanai sistēmā un publiskās apspriedes uzsākšanai.

Izstrādes vadītājs

Anda Sprūde, teritorijas plānotāja



MĀRUPES NOVADA PAŠVALDĪBAS DOME

Daugavas iela 29, Mārupe, Mārupes novads, LV-2167
67934695 / marupe@marupe.lv / www.marupe.lv

DOMES SĒDES PROTOKOLA Nr.1 PIELIKUMS

2025.gada 29.janvāris

LĒMUMS Nr.34

Par detālplānojuma izstrādes izbeigšanu un jauna detālplānojuma izstrādes uzsākšanu teritorijai, kas ietver nekustamo īpašumu "Purmaļi" (z.v. 8048 007 0188) un daļēji nekustamos īpašumus "Meža rūķi" (z.v. 8048 007 0915 daļa), "Tīrelpurva mežs" (z.v. 8048 014 0048 daļa), "Dzilnu ceļš C-27" (z.v. 8048 007 0288 daļa) un "Ceļš uz Božām" (z.v.8048 007 0201 daļa), Babītes pagastā, Mārupes novadā

Mārupes novada pašvaldības (turpmāk – Pašvaldība) dome, izskatot nekustamo īpašumu "Meža rūķi", zemes vienības ar kadastra apzīmējumu 8048 007 0915 daļa, nekustamā īpašuma "Purmaļi", zemes vienība ar kadastra apzīmējumu 8048 007 0188, nekustamā īpašuma "Tīrelpurva mežs", zemes vienības ar kadastra apzīmējumu 8048 014 0048 daļa, Babītes pagastā, Mārupes novadā, nomnieka Sabiedrības ar ierobežotu atbildību (turpmāk – SIA) "VIDES DIZAINS", reģ. Nr. 40003657844, valdes locekles A.D., kura rīkojas, pamatojoties uz 2020.gada 20.maija Vienošanos Nr.SRM-20-271-lī *Par grozījumiem 15.10.2009. Zemes nomas līgumā Nr.SRM-09-116-lī starp SIA "Rīgas meži" un SIA "Vides Dizains"*, iesniegumu (reģistrēts Pašvaldībā 2024.gada 5.decembrī ar Nr.1/2.1-2/651), kurā lūgts pieņemt lēmumu par jauna darba uzdevuma izsniegšanu detālplānojuma izstrādes uzsākšanai, konstatē:

1. Nekustamā īpašuma "Purmaļi", kadastra Nr.8048 007 1120, sastāvā ietilpst zemes vienība ar kadastra apzīmējumu 8048 007 0188, ar kopējo platību 44,83 ha, uz ko īpašumtiesības Rīgas rajona tiesas Babītes pagasta zemesgrāmatas nodalījumā Nr.100000600224, nostiprinātas SIA "Rīgas meži", reģ. nr.40003982628.
2. Nekustamā īpašuma "Meža rūķi", kadastra Nr.8048 007 0995, sastāvā ietilpst zemes vienība ar kadastra apzīmējumu 8048 007 0915, ar kopējo platību 72,6700 ha, uz ko īpašumtiesības Rīgas rajona tiesas Babītes pagasta zemesgrāmatas nodalījumā Nr.100000554407, nostiprinātas SIA "Rīgas meži". Nekustamā īpašuma valsts kadastra informācijas sistēmā (turpmāk – NĪVKIS) ir izveidota zemes vienības ar kadastra apzīmējumu 8048 007 0915 daļa ar kadastra apzīmējumu 8048 007 0915 8001, 46,3800 ha platībā.
3. Nekustamā īpašuma "Tīrelpurva mežs", kadastra Nr.8048 014 0001, sastāvā ietilpst zemes vienība ar kadastra apzīmējumu 8048 014 0048, ar kopējo platību 2706,2 ha, uz ko īpašumtiesības Rīgas rajona tiesas Babītes pagasta zemesgrāmatas nodalījumā Nr.100000458127, nostiprinātas SIA "Rīgas meži". NĪVKIS ir izveidota zemes vienības ar kadastra apzīmējumu 8048 014 0048 daļa ar kadastra apzīmējumu 8048 014 0048 8003, 2,0600 ha platībā.
4. Saskaņā ar 2020.gada 20.maija Vienošanos Nr.SRM-20-271-lī *Par grozījumiem 15.10.2009. Zemes nomas līgumā Nr.SRM-09-116-lī starp SIA "Rīgas meži" un SIA "VIDES DIZAINS"*, ir noslēgta vienošanās par 2009.gada 15.oktobra Zemes nomas līguma Nr.SRM-09-116-lī izteikšanu jaunā redakcijā: "Zemes nomas līgums ar apbūves tiesību Nr.SRM-09-116-lī" (turpmāk – Līgums), ar kuru SIA "VIDES DIZAINS" tiek iznomāta un piešķirta apbūves tiesība uz nekustamā īpašuma "Purmaļi" zemes vienību ar kadastra apzīmējumu 8048 007 0188, 44,83 ha platībā, nekustamā īpašuma "Meža rūķi" zemes vienības ar kadastra apzīmējumu 8048 007 0915 daļu ar kadastra apzīmējumu 8048 007 0915 8001, 46,38 ha

platībā un nekustamā īpašuma “Tīrelpurva mežs” zemes vienības ar kadastra apzīmējumu 8048 014 0048 daļu ar kadastra apzīmējumu 8048 014 0048 8003, 2,06 ha platībā, līdz 2058.gada 14.oktobrim.

- 4.1. Līguma 4.3.3.punkts paredz SIA “VIDES DIZAINS” tiesības ierosināt lokālplānojuma vai detālplānojuma izstrādi.
- 4.2. Līgums ir reģistrēts nekustamo īpašumu “Purmaļi”, “Meža rūķi” un “Tīrelpurva mežs” zemesgrāmatu nodalījumos.
5. Nekustamā īpašuma “Ceļš uz Božām”, kadastra Nr.8048 007 0201, sastāvā ietilpst zemes vienība ar kadastra apzīmējumu 8048 007 0201, ar kopējo platību 3,22 ha, uz ko īpašumtiesības Rīgas rajona tiesas Babītes pagasta zemesgrāmatas nodalījumā Nr.100000923621, nostiprinātas Pašvaldībai.
6. NĪVKIS ir reģistrēts nekustamais īpašums “Dzilnu ceļš C-27”, kura sastāvā ietilpst zemes vienība ar kadastra apzīmējumu 8048 007 0288, ar kopējo platību 2,43 ha, ar statusu – pašvaldībai piekritīgā zeme.
7. Saskaņā ar spēkā esošā Babītes novada (šobrīd Babītes pagasta un Salas pagasta) teritorijas plānojuma, kas apstiprināts ar 2020.gada 22.janvāra saistošajiem noteikumiem Nr.1, funkcionālā zonējuma karti, nekustamā īpašuma “Meža rūķi” zemes vienība ar kadastra apzīmējumu 8048 007 0915, nekustamā īpašuma “Purmaļi” zemes vienība ar kadastra apzīmējumu 8048 007 0188 un nekustamā īpašuma “Tīrelpurva mežs” zemes vienība ar kadastra apzīmējumu 8048 014 0048 (turpmāk – Zemes vienības) atrodas Dabas un apstādījumu teritorijā (DA).
8. Saskaņā ar spēkā esošā Babītes novada (šobrīd Babītes pagasta un Salas pagasta) teritorijas plānojuma, kas apstiprināts ar 2020.gada 22.janvāra saistošajiem noteikumiem Nr.1, funkcionālā zonējuma karti nekustamā īpašuma “Dzilnu ceļš C-27” zemes vienība ar kadastra apzīmējumu 8048 007 0288 un nekustamā īpašuma “Ceļš uz Božām” zemes vienība ar kadastra apzīmējumu 8048 007 0201 atrodas Transporta infrastruktūras teritorijā (TR) un ir pašvaldības ceļš.
9. Zemes vienībām piekļuve nodrošināta no Pašvaldības Dzilnu ceļa C-27 un no ceļa uz Božām.
10. Detālplānojuma izstrāde Zemes vienībām tika uzsākta, pamatojoties uz Pašvaldības domes 2021.gada 26.augusta lēmumu Nr.14 (protokols Nr.9) “Par detālplānojuma izstrādes uzsākšanu teritorijai, ko ietver nekustamā īpašuma “Meža rūķi”, zemes vienības ar kadastra apzīmējumu 8048 007 0915 daļa, nekustamā īpašuma “Purmaļi”, zemes vienība ar kadastra apzīmējumu 8048 007 0188, nekustamā īpašuma “Tīrelpurva mežs”, zemes vienības ar kadastra apzīmējumu 8048 014 0048 daļa, nekustamā īpašuma “Dzilnu ceļš C-27” zemes vienības ar kadastra apzīmējumu 8048 007 0288 daļa un nekustamā īpašuma “Ceļš uz Božām” zemes vienības ar kadastra apzīmējumu 8048 007 0201 daļa, Babītes pagastā, Mārupes novadā” (turpmāk – Detālplānojums), ar kuru ir apstiprināts Detālplānojuma izstrādes darba uzdevumu Nr.14-2021. Saskaņā ar normatīvo regulējumu un lēmumu par detālplānojuma izstrādes uzsākšanu, Detālplānojuma izstrādes darba uzdevuma derīguma termiņš ir divi gadi un tas beidzās 2023.gada 26.augustā.
11. Detālplānojuma ierosinātāja un Zemes vienību nomnieks darba uzdevuma derīguma termiņā nav iesnieguši detālplānojuma projektu izskatīšanai Mārupes novada pašvaldības domē, kā arī nav lūguši pagarināt detālplānojuma izstrādes darba uzdevuma termiņu.
12. 2024.gada 5.decembrī Pašvaldībā saņemts iesniegums (reģistrēts Nr.1/2.1-2/651) ar lūgumu izsniegt jaunu darba uzdevumu detālplānojuma izstrādei.
13. Detālplānojuma izstrādes mērķis ir dabas un sporta kompleksa, tai skaitā golfa laukuma, ierīkošana un būvniecība uz apbūves tiesības pamata.

Saskaņā ar Teritorijas attīstības plānošanas likuma 28.panta trešo daļu detālplānojumu izstrādā pirms jaunas būvniecības uzsākšanas vai zemes vienību sadalīšanas, ja tas rada nepieciešamību pēc kompleksiem risinājumiem un, ja normatīvajos aktos nav noteikts citādi.

Saskaņā ar Ministra kabineta 2014.gada 14.oktobra noteikumu Nr.628 „Noteikumi par pašvaldību teritorijas attīstības plānošanas dokumentiem” 39.2.apakšpunktu detālplānojumu izstrādā, ja plānota jaunu zemes vienību izveide un piekļuves nodrošināšanai jaunizveidotajām zemes vienībām nepieciešams izveidot jaunas ielas vai pašvaldību ceļus.

Ievērojot minēto, un pie apstākļiem, ka Detālplānojuma izstrādes darba uzdevuma Nr.14- 2021 derīguma termiņš ir beidzies 2023.gada 26.augustā, kā arī, ievērojot, ka Zemes vienību nomnieks ir ierosinājis jauna darba uzdevuma izsniegšanu detālplānojuma izstrādei, kas paredz kompleksu teritorijas attīstību, piekļuvei pie kuras būs nepieciešams veidot jaunu ceļu, pamatojoties uz Teritorijas attīstības plānošanas likuma 28.panta pirmo, trešo un ceturto daļu un Ministra kabineta 2014.gada 14.oktobra noteikumu Nr.628 “Noteikumi par pašvaldību teritorijas attīstības plānošanas dokumentiem” 39.2.apakšpunktu, 98. un 132. punktu, kā arī ņemot vērā **Attīstības un vides jautājumu komitejas** 2025.gada 22.janvāra atzinumu pieņemt iesniegto lēmuma projektu “*Par detālplānojuma izstrādes izbeigšanu un jauna detālplānojuma izstrādes uzsākšanu teritorijai, kas ietver nekustamo īpašumu “Purmaļi” (z.v. 8048 007 0188) un daļēji nekustamos īpašumus “Meža rūķi” (z.v. 8048 007 0915 daļa), “Tīrelpurva mežs” (z.v. 8048 014 0048 daļa), “Dzilnu ceļš C-27” (z.v. 8048 007 0288 daļa) un “Ceļš uz Božām” (z.v.8048 007 0201 daļa), Babītes pagastā, Mārupes novadā*”, atklāti balsojot ar 12 balsīm „par” (*Andrejs Ence, Normunds Orleāns, Aivars Osītis, Ilze Bērziņa, Guntis Ruskis, Uģis Šteinbergs, Dace Štrodaha, Gatis Vācietis, Jānis Lagzdkalns, Ivars Punculis, Nikolajs Antipenko, Jānis Kazaks*), „pret” nav, „atturas” 6 (*Valdis Kārklīšs, Mārtiņš Bojārs, Līga Kadiģe, Jānis Lībietis, Ira Dūduma, Oļegs Sorokins*), **Mārupes novada pašvaldības dome nolemj:**

1. Izbeigt nekustamo īpašumu “Meža rūķi”, zemes vienības ar kadastra apzīmējumu 8048 007 0915 daļas, “Purmaļi”, zemes vienības ar kadastra apzīmējumu 8048 007 0188, “Tīrelpurva mežs”, zemes vienības ar kadastra apzīmējumu 8048 014 0048 daļas, “Dzilnu ceļš C-27” zemes vienības ar kadastra apzīmējumu 8048 007 0288 daļas un “Ceļš uz Božām” zemes vienības ar kadastra apzīmējumu 8048 007 0201 daļas, Babītes pagastā, Mārupes novadā, detālplānojuma izstrādi, kas tika uzsākta ar Mārupes novada pašvaldības domes 2021.gada 26.augusta lēmumu Nr.14 (protokols Nr.9), un atcelt ar minēto lēmumu apstiprināto detālplānojuma izstrādes darba uzdevumu Nr.14-2021.
2. Uzsākt detālplānojuma izstrādi nekustamo īpašumu “Meža rūķi” zemes vienības ar kadastra apzīmējumu 8048 007 0915 daļai, “Purmaļi” zemes vienībai ar kadastra apzīmējumu 8048 007 0188, “Tīrelpurva mežs” zemes vienības ar kadastra apzīmējumu 8048 014 0048 daļai, “Dzilnu ceļš C-27” zemes vienības ar kadastra apzīmējumu 8048 007 0288 daļai un “Ceļš uz Božām” zemes vienības ar kadastra apzīmējumu 8048 007 0201 daļai, Babītes pagastā, Mārupes novadā, teritorijai, saskaņā ar jaunu darba uzdevumu.
3. Apstiprināt detālplānojuma izstrādes Darba uzdevumu Nr.28/2-8/1-2025 un noteikt detālplānojuma robežas atbilstoši nekustamā īpašuma “Meža rūķi” zemes vienības ar kadastra apzīmējumu 8048 007 0915 daļai ar zemes vienības daļas kadastra apzīmējumu 8048 007 0915 8001, 46,3800 ha platībā, nekustamā īpašuma “Purmaļi” zemes vienībai ar kadastra apzīmējumu 8048 007 0188, 44,83 ha platībā, nekustamā īpašuma “Tīrelpurva mežs” zemes vienības ar kadastra apzīmējumu 8048 014 0048 daļai ar zemes vienības daļas kadastra apzīmējumu 8048 014 0048 8003, 2,0600 ha platībā, nekustamā īpašuma “Dzilnu ceļš C-27” zemes vienības ar kadastra apzīmējumu 8048 007 0288 daļai 2,2770 ha platībā un nekustamā īpašuma “Ceļš uz Božām” zemes vienības ar kadastra apzīmējumu 8048 007 0201 daļai 0,1605 ha platībā.
4. Par detālplānojuma izstrādes vadītāju apstiprināt Mārupes novada pašvaldības Attīstības un plānošanas pārvaldes teritorijas plānotāju Svetlanu Buraku.
5. Mārupes novada pašvaldības izpilddirektora vietniecei attīstības un vides jautājumos slēgt līgumu par detālplānojuma izstrādi un finansēšanu ar nekustamā īpašuma “Purmaļi” un nekustamo īpašumu “Meža rūķi” un “Tīrelpurva mežs” zemes vienību daļu nomnieku SIA “VIDES DIZAINS”, reģistrācijas Nr. 40003657844, pamatojoties uz 2020.gada 20.maija

Vienošanos Nr.SRM-20-271-lī *Par grozījumiem 15.10.2009. Zemes nomas līgumā Nr.SRM-09-116-lī*, saskaņā ar pielikumu.

6. Uzdot Attīstības un plānošanas pārvaldes teritorijas plānotājam paziņojumu un pieņemto lēmumu ievietot Mārupes novada pašvaldības tīmekļa vietnē www.marupe.lv, Teritorijas attīstības plānošanas informācijas sistēmā un Mārupes novada pašvaldības informatīvajā izdevumā "Mārupes vēstis".
7. Uzdot Centrālās pārvaldes Personāla un dokumentu pārvaldības nodaļai pieņemto lēmumu nosūtīt detālpārvaldības ierosinātajam.

Pašvaldības domes priekšsēdētājs

/paraksts/

Andrejs Ence

Sagatavoja Attīstības un plānošanas pārvaldes teritorijas plānotāja S. Buraka

Lēmumprojektā norādītie normatīvie akti ir spēkā un attiecināmi uz lēmumprojektā minēto gadījumu. Juridiskās nodaļas vadītāja N. Zālīte

DARBA UZDEVUMS Nr. 28/2-8/1-2025

detālplānojuma izstrādei teritorijai, kas ietver nekustamo īpašumu “Purmaļi” (z.v. 8048 007 0188) un daļēji nekustamos īpašumus “Meža rūķi” (z.v. 8048 007 0915 daļa), “Tīrelpurva mežs” (z.v. 8048 014 0048 daļa), “Dzilnu ceļš C-27” (z.v. 8048 007 0288 daļa) un “Ceļš uz Božām” (z.v.8048 007 0201 daļa), Babītes pagastā, Mārupes novadā

1. Detālplānojuma izstrādes mērķis un pamatojums:

Detālplānojuma izstrādes teritorija:

- nekustamā īpašuma “Purmaļi”, kadastra Nr.8048 007 1120, zemes vienība ar kadastra apzīmējumu 8048 007 0188, ar kopējo platību 44,83 ha, kurai Nekustamā īpašuma valsts kadastra informācijas sistēmā (turpmāk – NĪVKIS) ir reģistrēta meža zeme - 44,12 ha platībā. Saskaņā ar Meliorācijas kadastra informācijas sistēmas datiem uz zemes vienības daļas atrodas Koplietošanas ūdensnoteka (kods 3812222:K:307) un susinātājgrāvis (kods 3812222:312 un kods 381224:11);
- nekustamā īpašuma “Meža rūķi”, kadastra Nr.8048 007 0995, zemes vienības ar kadastra apzīmējumu 8048 007 0915, daļa ar kadastra apzīmējumu 8048 007 0915 8001, 46,3800 ha platībā, kurai NĪVKIS ir reģistrēta meža zeme - 45,29 ha platībā. Saskaņā ar Meliorācijas kadastra informācijas sistēmas datiem uz zemes vienības daļas atrodas Koplietošanas ūdensnoteka (kods 3812222:K:265 un kods 3812222:K:94);
- nekustamā īpašuma “Tīrelpurva mežs”, kadastra Nr.8048 014 0001, zemes vienības ar kadastra apzīmējumu 8048 014 0048, daļa ar kadastra apzīmējumu 8048 014 0048 8003, 2,0600 ha platībā, kurai NĪVKIS ir reģistrēta meža zeme - 1,99 ha platībā. Saskaņā ar Meliorācijas kadastra informācijas sistēmas datiem uz zemes vienības daļas atrodas susinātājgrāvis (kods 381224:11);
- nekustamā īpašuma “Dzilnu ceļš C-27” zemes vienība ar kadastra apzīmējumu 8048 007 0288 daļa 2,2770 ha platībā un nekustamā īpašuma “Ceļš uz Božām” zemes vienība ar kadastra apzīmējumu 8048 007 0201 daļa 0,1605 ha platībā,

teritorija, kuru ietver robežas ar nekustamo īpašumu: “Podnieki”: z.v. 8048 007 0089, z.v. 8048 007 0195, “Kaktusi” z.v. 8048 007 0979, “Saulsalas” z.v. 8048 007 0073, “Durbi” z.v. 8048 007 0191, “Meža Zvani” z.v. 8048 007 1169, “Neļķes” z.v. 8048 007 0110, “Rīgas pilsētas meža fonds” z.v. 8076 009 0050, “Tīrelpurva mežs” z.v. 8048 014 0048, “Božas masīvs” z.v. 8048 007 0192, “Božas 1” z.v. 8048 007 0184.

Piekļuve detālplānojuma teritorijai nodrošināta no pašvaldības ceļiem - Dzilnu ceļš C-27 un Ceļš uz Božām.

Detālplānojuma teritorija attēlota darba uzdevuma pielikumā.

Detālplānojuma izstrādes mērķis – ir dabas un sporta kompleksa, tai skaitā golfa laukuma, ierīkošana un būvniecība uz apbūves tiesības pamata, kas paredz kompleksu teritorijas attīstību, piekļuvei, pie kuras būs nepieciešams veidot jaunu ceļu.

Detālplānojuma izstrādes pamatojums – Zemes vienību nomnieks ir ierosinājis jauna darba uzdevuma izpildīšanu detālplānojuma izstrādei, kas paredz kompleksu teritorijas attīstību. Detālplānojuma izstrādi attīstības iecerei paredz Teritorijas attīstības plānošanas likuma 28.panta trešā daļa, kas nosaka, ka detālplānojumu izstrādā pirms jaunas būvniecības uzsākšanas vai zemes vienību sadalīšanas, ja tas rada nepieciešamību pēc kompleksiem risinājumiem un, ja normatīvajos aktos nav noteikts citādi, kā arī Ministru kabineta 2014.gada 14.oktobra noteikumu Nr.628 „Noteikumi par pašvaldību teritorijas attīstības plānošanas dokumentiem” 39.2.apakšpunkts, kas nosaka, ka detālplānojumu izstrādā, ja plānota jaunu zemes vienību izveide un piekļuves

nodrošināšanai jaunizveidotajām zemes vienībām nepieciešams izveidot jaunas ielas vai pašvaldību ceļus.

Detālplānojums izstrādājams saskaņā ar:

- Babītes novada (šobrīd Babītes pagasta un Salas pagasta) teritorijas plānojumu, kas apstiprināts ar 2020.gada 22.janvāra saistošajiem noteikumiem Nr.1 "Babītes novada teritorijas plānojums, teritorijas izmantošanas un apbūves noteikumi un grafiskā daļa";
- Teritorijas attīstības plānošanas likumu;
- Ministra kabineta 2014.gada 14.oktobra noteikumiem Nr.628 „Noteikumi par pašvaldību teritorijas attīstības plānošanas dokumentiem”;
- Ministra kabineta 2013.gada 30.aprīļa noteikumiem Nr.240 „Vispārīgie teritorijas plānošanas, izmantošanas un apbūves noteikumi”, ciktāl tie nav pretrunā ar - Babītes novada (šobrīd Babītes pagasta un Salas pagasta) teritorijas plānojuma teritorijas izmantošanas un apbūves noteikumiem;
- Ministru kabineta 2014.gada 8.jūlija noteikumiem Nr.392 „Teritorijas attīstības plānošanas informācijas sistēmas noteikumi”;
- Ministru kabineta 2018. gada 4. septembra noteikumiem Nr. 558 "Dokumentu izstrādāšanas un noformēšanas kārtība”;
- citiem spēkā esošajiem normatīvajiem aktiem un Mārupes novadā izstrādātajiem attīstības plānošanas dokumentiem, tai skaitā ievērojot:
- izstrādē esošo detālplānojumu nekustamajam īpašumam „Meža Zvani”, kuram ir notikusi publiskā apspriešana, pieejams www.geolatvija.lv, saite: https://geolatvija.lv/geo/tapis?document=open#document_23468).

Nepieciešamie dati un dokumenti detālplānojuma izstrādes nodrošināšanai:

- Mārupes novada pašvaldības domes lēmums par detālplānojuma izstrādes uzsākšanu un nodošanu publiskajai apspriešanai;
- Darba uzdevums detālplānojuma izstrādāšanai;
- Līgums par detālplānojuma izstrādi un finansēšanu;
- Darba uzdevumā minēto un Teritorijas attīstības plānošanas informācijas sistēmā (Turpmāk - TAPIS) pieteikto institūciju izsniegtie nosacījumi, kas attiecas uz plānojamo teritoriju, kā arī šo institūciju atzinumi;
- Topogrāfiskais materiāls ar noteiktību M1: 500, ne vecāks par 1 gadu, kas saskaņots SIA „Mērniecības datu centrs”.

2. Detālplānojuma izstrādes uzdevumi:

- 2.1. Izvērtēt golfa laukuma būvniecībai un izmantošanai nepieciešamo infrastruktūru un to izvietojumu teritorijā. Izvērtēt un aprakstīt nepieciešamo inženierkomunikāciju nodrošinājuma apjomu visu teritorijā plānoto darbību nodrošinājumam. Grafiski attēlot inženierkomunikāciju pievadus detālplānojuma teritorijai un inženierkomunikāciju objektu izvietojumu detālplānojuma teritorijā.
- 2.2. Ja nav veikta meža zemju inventarizācija, uzsākot detālplānojuma izstrādi, veic meža zemju inventarizāciju.
- 2.3. Sagatavot transporta organizācijas shēmu, kā arī risināt satiksmes infrastruktūras izvietojumu, izvērtējot plānoto autotransporta, velo un gājēju plūsmu uz detālplānojuma teritoriju un pa to, nodrošinot gājēju un transportlīdzekļu brīvu pārvietošanos pa esošajiem pašvaldības ceļiem.
- 2.4. Izstrādāt teritorijas labiekārtojuma risinājumu, ar mērķi saglabāt dabas teritorijas raksturu - teritorijas dabiskās mežaudzes un zemsedzi ārpus teritorijām, kas tieši paredzētas izbūvējamiem sporta un atpūtas objektiem.
- 2.5. Norādīt esošās meliorācijas un drenāžas sistēmas un paredzēt to saglabāšanai vai pārlikšanai nepieciešamos pasākumus, novērtēt tās tehnisko stāvokli, paredzēt lietus ūdens novadīšanas risinājumus, raksturojot to novadīšanas vietu un kapacitāti.

- 2.6. Noteikt ceļu nodalījuma joslas, meliorācijas būvju aizsargjoslas un citus apgrūtinājumus.
- 2.7. Izstrādāt ar blakus īpašumiem saistītu visu nepieciešamo inženierkomunikāciju nodrošinājuma shēmas, lietus ūdens novadīšanas shēmu.
- 2.8. Veikt normatīvajam regulējumam atbilstošu sugu un biotopu izpēti detālplānojuma teritorijā, ja tāda līdz šim teritorijai nav veikta vai to pieprasa atbildīgās institūcijas
- 2.9. Izvērtēt golfa laukuma teritorijas izmantošanu no drošības aspekta attiecībā uz apkārtējo teritoriju izmantošanu rekreācijai vai būvju izvietojumam, iespējamo apdraudējumu autotransporta un gājēju kustībai, paredzot atbilstošus ietekmju mazinājošus pasākumus izbūves un ekspluatācijas fāzē (apstādījumi, minimālie attālumi u.c.).
- 2.10. Pirms pilna detālplānojuma projekta izstrādes, detālplānojuma teritorijas attīstības priekšlikuma skici un plānotās atļautās izmantošanas aprakstu (Detālplānojuma risinājuma priekšlikums) iesniegt izvērtēšanai detālplānojuma Izstrādes vadītājam.
- 2.11. Izstrādāt detālplānojuma projekta redakcijas atbilstoši pašvaldības domes pieņemtajiem lēmumiem, publiskās apspriešanas rezultātiem un institūciju atzinumiem.
- 2.12. Sagatavot pārskatu par detālplānojuma izstrādes procesu. Pārskatu par detālplānojuma izstrādes procesu sagatavot katrā no detālplānojuma izstrādes posmiem atbilstoši faktiski notikušajām darbībām.
- 2.13. Veikt sabiedrības līdzdalības nodrošināšanas pasākumus, tai skaitā izskatīt privātpersonu iesniegumus un organizēt sabiedriskās apspriedes un citas darba gaitā nepieciešamās sanāksmes. Uzdevuma ietvaros, Detālplānojuma Izstrādātājs nodrošina arī apspriešanas informatīvo materiālu sagatavošanu, sanāksmju protokolēšanu, apkopo to rezultātus un atbilstoši precizē detālplānojumu.
- 2.14. Pieprasīt no institūcijām nosacījumus un atzinumus, un atbilstoši precizēt detālplānojumu.
- 2.15. Pirms lēmuma pieņemšanas par detālplānojuma apstiprināšanu, iesniegt detālplānojuma projekta galīgās redakcijas grafisko materiālu digitālā veidā Mārupes novada pašvaldības datu bāzes uzturētājam SIA "Mērniecības datu centrs", saņemot atbilstošu saskaņojumu un detālplānojuma grafiskās daļas.

3. Īpašie nosacījumi detālplānojuma izstrādē:

- 3.1. Teritorijas atļautā izmantošana jāparedz atbilstoši 2020.gada 22. janvārī apstiprinātā Babītes novada teritorijas plānojuma (saistošie noteikumi Nr.1) nosacījumiem funkcionālajā zonā Dabas un apstādījumu teritorijā (DA) un Transporta infrastruktūras teritorijā (TR).
- 3.2. Detālplānojuma teritorijā paredzēt attīstības iecerei atbilstoši ūdenssaimniecības pakalpojumu risinājumu, tai skaitā izvērtēt iespējas nodrošināt centralizēto ūdensapgādes un kanalizācijas sistēmu (tīklu, iekārtu u.c. ūdenssaimniecības infrastruktūras objektu) izbūvi, ar tehniski ekonomisko pamatojumu (kas pievienojams detālplānojuma dokumentācijai) pamatojot ūdens ieguves, sagatavošanas un notekūdeņu attīrīšanas risinājumu izvēli un to piemērošanas termiņu, un pagaidu risinājumu izmantošanas nosacījumus (ja tiek paredzēti), izvērtējumā ietverot vides kvalitātes nodrošināšanu un sistēmu apsaimniekošanas prasību ievērošanu. Paredzēt nosacījumus ūdenssaimniecības sabiedriska pakalpojuma sniegšanai, ja tiek plānots nodrošināt centralizētas sistēmas pakalpojumu citām personām.
- 3.3. Paredzēt, ka mežu teritorijā golfa laukuma un sporta kompleksa būves izvietojumā, izvērtējot katras zemes vienības ainavas un meža saglabāšanas iespējas, detālplānojuma apbūves noteikumos nosakot konkrētus nosacījumus projektēšanai. Paredzēt, ka Meža zeme tiek atmežota tikai teritorijas daļās, kas ir tieši nepieciešamas būvju vai laukumu izvietojumam saskaņā ar to novietojumu projektā.
- 3.4. Nodrošināt publiskas piekļūšanas iespējas atpūtas vietām, kas atrodas pie ūdeņiem un mežiem publiskās teritorijās, kuras nav privātipašumā. Nodrošināt publisku piekļuvi Božu ūdenskrātuvei.

3.5. Nosacījumi transporta tīkla risinājumiem:

- 3.5.1. ceļu tīklu veidot ievērojot principu, ka tie veidojami tā, lai būtu savienojami vienotā ceļu tīklā ar blakus teritorijām, izvairoties no strupceļu veidošanas;
 - 3.5.2. visām jaunizveidotajām zemes vienībām (ja tādas tiek veidotas) nodrošināt piekļūšanas iespēju no ceļa, kas izdalīts atsevišķā zemes vienībā;
 - 3.5.3. noteikt ceļu kategoriju un nodalījuma joslas vismaz 15m platumā tiem detālplānojuma teritorijā plānotajiem ceļiem, kas nodrošinās piekļuvi atsevišķiem īpašumiem, ja tiek paredzēta jaunu zemes vienību izveidošana;
 - 3.5.4. apgriešanās laukuma brauktuves platums ne mazāks kā 12m*12m;
- 3.6. Plānotie risinājumi, kas saistīti ar Mārupes novada pašvaldības Dzilnu ceļš C-27 un Ceļš uz Božām, tai skaitā teritoriju izmantošana ceļu aizsargjoslas teritorijā un pievienojumu veidošana pie pašvaldības ceļiem, saskaņojami ar Mārupes novada pašvaldības "Pašvaldības īpašumu pārvaldi".

4. Publiskā apspriešana un informēšana:

4.1. Detālplānojuma izstrādes gaitā paredzētie sabiedrības līdzdalības pasākumi:

- 4.1.1. Priekšlikumu iesniegšana uzsākot detālplānojuma izstrādi, kas ilgst ne mazāk kā 4 nedēļas;
- 4.1.2. Publiskā apspriešana par detālplānojuma projektu saskaņā ar normatīvo regulējumu, tai skaitā informatīvā stenda izvietošana publiskajā ārtelpā pie detālplānojuma teritorijas:
 - Līdz ar publiskās apspriešanas uzsākšanas dienu;
 - Informatīvajam stendam jābūt vismaz A1 formātā un izturīgam pret apkārtējo vidi;
 - Informatīvajā stendā norāda kvadrāt kodu (Quick Response Code), detālplānojuma izstrādes pamatojumu, mērķi un īsu risinājuma aprakstu, kā arī informāciju par būtiskākajām izmaiņām un plānoto attīstības ieceri (paziņojums par detālplānojuma publisko apspriešanu un būtiskākā vizuālā, grafiskā un teksta informācija par detālplānojuma risinājumu, tai skaitā atļautā izmantošana, satiksmes infrastruktūra un inženierkomunikācijas).
- 4.2. Paziņojumi, kas nosūtāmi nekustamo īpašumu īpašniekiem un publicējami TAPIS sistēmā, vietējā laikrakstā „Mārupes Vēstis” un Mārupes novada tīmekļa vietnē www.marupe.lv :
 - 4.2.1. Par detālplānojuma izstrādes uzsākšanu un privātpersonu priekšlikumu iesniegšanu;
 - 4.2.2. Par detālplānojuma redakcijas publisko apspriešanu;
- 4.3. Paziņojums par detālplānojuma apstiprināšanu:
 - Izdevumā „Latvijas Vēstnesis”, pašvaldības vietējā informatīvajā izdevumā „Mārupes Vēstis”, Mārupes novada pašvaldības mājas lapā www.marupe.lv un TAPIS sistēmā;
 - Paziņojums detālplānojuma ierosinātajam un teritorijā ietilpstošo nekustamo īpašumu īpašniekiem Administratīvā procesa kārtībā.

5. Projekta sastāvs:

5.1. Paskaidrojuma raksts.

- teritorijas pašreizējās izmantošanas apraksts un attīstības nosacījumi;
- teritorijas dabas vērtību raksturojums;
- detālplānojuma izstrādes pamatojums;
- transporta sistēmas analīze un risinājumi;
- pasākumi piekļuves nodrošināšanai un pievienojumi pie pašvaldības ceļa;
- detālplānojuma risinājumu apraksts sasaistīti ar blakus teritoriju izmantošanu un plānoto ceļu tīklu, ietverot apstiprināto detālplānojumu risinājumu analīzi;
- pasākumi teritorijā paredzēto aktivitāšu ietekmju mazināšanai, kur attiecināms;
- hidroloģisko un melioratīvo apstākļu raksturojums, esošās melioratīvās situācijas atbilstība meliorācijas kadastra informācijai;
- pasākumi teritorijas apbūves inženiertehniskajai sagatavošanai;
- ūdenssaimniecības risinājumi un to tehniski ekonomiskais pamatojums, ievērojot vides kvalitātes prasības un risku izvērtējumu;

- teritorijas labiekārtojuma risinājumi un tās apsaimniekošanai;
- ziņojums par detālplānojuma atbilstību vietējās pašvaldības teritorijas plānojuma prasībām un spēkā esošās novada ilgtspējīgas attīstības stratēģijai.

5.2. Grafiskā daļa:

5.2.1. Esošā teritorijas izmantošana:

- zemes īpašumu robežas ar zemes kadastra numuru;
- teritorijas esoša izmantošana un zemes lietošanas veids;
- aizsargjoslas, ceļa servitūti, ceļu nodalījuma joslas, citi apgrūtinājumi;
- inženierkomunikāciju tīkli,
- meliorācijas (ja nepieciešams) un lietus ūdeņu novadīšanas sistēmas;
- ceļi;
- apbūve;
- citi objekti.

5.2.2. Plānotā teritorijas izmantošana:

- īpašumu robežas (plānotās zemes vienības robežas, paredzot piekļūšanas iespējas pie katras);
- funkcionālā zona vai apakšzona katrai zemes vienībai;
- priekšlikums zemes lietošanas mērķim katrai zemes vienībai;
- satiksmes infrastruktūras un inženierkomunikāciju shēmas, ceļu šķērsprofili;
- ceļu nodalījuma joslas, būvlandes, apbūves līnijas;
- apgrūtinātās teritorijas, aizsargjoslas (objekti un teritorijas, kam tās nosaka), servitūti;
- pašvaldības kompetencē esošās apgrūtinātās teritorijas;
- aizsargjoslu un apgrūtinājumu saraksts katram zemesgabalam ar apgrūtinājumu klasifikācijas kodiem;
- plānotās apbūves un laukumu paredzētais izvietojums;
- publiskās ārtelpas teritorijas, ja tādas paredzētas;
- meliorācijas sistēmas pārkārtošanas plāns (ja attiecināms)
- lietusūdeņu novadīšanas risinājumi;
- adresācijas priekšlikumi;
- zemes ierīcības darbu plāns, norādot arī kadastra apzīmējuma numurus plānotajām zemes vienībām;
- to nekustamo īpašumu, kurus tieši ietekmē detālplānojuma risinājumi, īpašnieku saskaņojums uz grafiskās daļas (ja attiecināms).

5.3. Teritorijas izmantošanas un apbūves nosacījumi:

Ietverami detalizēti teritorijas izmantošanas nosacījumi, apbūves parametri un aprobežojumi katrai zemes vienībai, tai skaitā institūciju nosacījumos pieprasītie:

- prasības ceļu un piebrauktuvju izbūvei;
- prasības inženiertehniskajam nodrošinājumam;
- nosacījumu teritorijas atmežošanai;
- vides pieejamības nosacījumi;
- publiskās ārtelpas un apbūves teritoriju labiekārtojuma nosacījumi;
- prasības ugunsdzēsības prasību ievērošanai;
- nosacījumi apbūves arhitektoniskajam risinājumam;
- nosacījumi papildizmantošanas piemērošanai (ja paredzēta) - prasības būvju izvietojumam, autostāvvietām, funkcionāli saistītajam inženiertehniskajam nodrošinājumam un labiekārtojumam
- citi nosacījumi atbilstoši detālplānojuma risinājumam.

5.4. Detālplānojuma realizācijas kārtība.

Plānojamās teritorijas nomnieku un juridisko īpašnieku apstiprināts detālplānojuma apbūves realizācijas plāns, kurā jānorāda:

- Teritorijas inženiertehniskās sagatavošanas darbi un to secība;
- detālplānojumā paredzēto inženierkomunikāciju, satiksmes infrastruktūras un izbūves kārtas un to secība;
- ūdensapgādes un kanalizācijas risinājumu izbūves un apsaimniekošanas nosacījumi;
- publisko teritoriju un ārtelpas (tai skaitā piekļuve publiskiem objektiem) izveides un apsaimniekošanas nosacījumi;
- finansētājs;
- uzbūvēto inženierkomunikāciju, ceļu un citas publiskās infrastruktūras apsaimniekotājs;
- detālplānojuma realizācijas termiņi;
- teritorijā izbūvētās infrastruktūras un apbūves piederība un apsaimniekošanas kārtība, izbeidzoties nomas līgumam un apbūves tiesību termiņam.

5.5. Administratīvā līguma par detālplānojuma īstenošanu projekts.

Īpašie nosacījumi administratīvajam līgumam:

- sagatavojams atbilstoši saskaņotajai detālplānojuma realizācijas kārtībai;
- jāparedz ceļu un galveno inženierkomunikāciju (elektroapgāde, arī ūdensapgāde un sadzīves kanalizācija, ja paredzēts centralizēts risinājums) izbūve pirms jaunu zemes vienību nodalīšanas, ja tāda paredzēta;
- jāparedz skaidri risinājumi ūdenssaimniecības sabiedrisko pakalpojumu nodrošināšanai, ja tādi attiecināmi uz plānoto attīstības ieceri, norādot pakalpojumu sniedzēju;
- jānosaka kārtība visu detālplānojuma teritorijā projektēto ceļu izbūvei, kas paredz piekļuvi citām zemes vienībām (ja tiek paredzēts);
- jānodrošina detālplānojuma teritorijā esošo ceļu vai piebrauktuvju, kas nodrošina piekļuvi citiem īpašumiem vai publiskajai ārtelpai, koplietošanas funkcija.

5.6. Pārskats par detālplānojuma izstrādi.

- vietējas pašvaldības lēmumi par detālplānojuma izstrādi, ietverot lēmumu pielikumus, darba uzdevums;
- ziņojums par institūciju nosacījumiem, to ievērošanu vai noraidīšanu, nosacījumi pielikumā;
- ziņojums par institūciju atzinumiem un tajā ietverto iebildumu vērā ņemšanu vai noraidīšanu, institūciju atzinumi;
- ziņojums par publiskās apspriešanas norisi un tās ietvaros notikušajiem sabiedriskās apspriedes pasākumiem;
- publiskās apspriešanas materiāli, tai skaitā paziņojumi un publikācijas presē, apliecinājumi par paziņojumu nosūtīšanu, sanāksmju protokoli.
- ziņojums par detālplānojuma izstrādes uzsākšanas un publiskās apspriešanas gaitā saņemtajiem fizisko un juridisko personu iesniegumiem, to vērā ņemšanu vai noraidīšanu, norādot noraidījuma pamatojumu;
- saņemtie privātpersonu priekšlikumi un iebildumi, uz tiem sniegtās atbildes;
- līgums par detālplānojuma izstrādi un finansēšanu;
- cita informācija, kas izmantota detālplānojuma izstrādei.

6. Detālplānojuma izstrādē iesaistāmās institūcijas.

Institūcijas, kurām pieprasa nosacījumus detālplānojuma izstrādei un atzinumus par izstrādātajām detālplānojuma redakcijām:

6.1. jānodrošina to institūciju sniegtās informācijas un nosacījumu ievērošana, kā arī atzinumu pieprasīšana, kuras nepieciešamību sniegt nosacījumus un saņemt atzinumus pieteikušas Teritorijas attīstības plānošanas informācijas sistēmā;

6.2. jānodrošina sekojošu institūciju nosacījumu un atzinumu saņemšana:

- Vides valsts dienesta Atļauju pārvalde;
- Dabas aizsardzības pārvalde;

- Veselības inspekcija;
- AS „Sadales tīkli” Pierīgas reģions;
- SIA „Tet”;
- AS „Gaso”;
- SIA „Mārupes komunālie pakalpojumi”;
- VSIA “Zemkopības ministrijas nekustamie īpašumi”;
- Mārupes novada pašvaldības “Pašvaldības īpašumu pārvalde”;
- Valsts meža dienests
- SIA “Rīgas meži”

7.Iesniedzamā dokumentācija:

Visiem dokumentiem jābūt noformētiem atbilstoši normatīvajiem aktiem par dokumentu noformēšanu un savietojamiem iekļaušanai TAPIS sistēmā.

Prasības noformējumam un eksemplāru skaitam

Detālplānojuma risinājuma priekšlikums (2.10.punkta prasība)
<ul style="list-style-type: none"> • Iesniedzams elektroniski: teksta daļa *word formātā un grafiskā daļa *dgn formātā (savietojams ar programmatūru MicroStation V8), kā arī portatīvā dokumenta formātā *pdf uz elektroniskā datu nesēja vai nosūtot detālplānojuma izstrādes vadītājam uz elektroniskā pasta adresi (svetlana.buraka@marupe.lv).
Detālplānojuma 1.redakcija un Pārskats par detālplānojuma izstrādi
<p>Ietverot visas sadaļas un pielikumus iesniedzams elektroniski:</p> <ul style="list-style-type: none"> • teksta daļa *word formātā un grafiskā daļa *dgn formātā (savietojams ar programmatūru MicroStation V8), kā arī formātā *pdf nosūtot detālplānojuma izstrādes vadītājam uz elektroniskā pasta adresi (svetlana.buraka@marupe.lv). Visās sadaļās veido mapes elektroniskā veidā, Paskaidrojuma rakstam, Apbūves noteikumiem kopā ar detālplānojuma realizācijas kārtību, Grafiskās daļas plāniem. Viens dokuments jāveido ar e-parakstu, kuru paraksta izstrādātājs un zemes gabala īpašnieks. • Ievēro autortiesības un norādes uz informācijas avotiem; • Grafiskā daļa: <ul style="list-style-type: none"> - uz LKS-92 TM koordinātu sistēmā izstrādātas, SIA “Mērniecības datu centrā” saskaņotas topogrāfiskās kartes pamatnes, kura nav vecāka par vienu gadu; - mēroga noteiktība M 1: 500, izdrukas mērogs ne mazāks kā 1:1000, nodrošinot sniegtās informācijas pārskatāmību; - funkcionālo zonu apzīmējumi – krāsojums un burtu indeksi – atbilstoši spēkā esošajam Babītes novada (šobrīd Babītes un Salas pagasti) teritorijas plānojumam; - jāpievieno teritorijas izvietojuma shēma un lietotie apzīmējumi; - rasējumu lapu labajā apakšējā stūrī rakstlaukums (pasūtītājs, izstrādātājs, detālplānojuma nosaukums, rasējuma lapas nosaukums, mērogs, kā arī plānojuma izstrādātāja, daļas vai sadaļas vadītāja un tehniskā izstrādātāja uzvārds); - zemes ierīcības darbu plāns, ko elektroniski parakstījusi zemes ierīcības darbos sertificēta persona; - to personu, kuru īpašumi tieši saistīti ar detālplānojuma risinājumu, elektronisks saskaņojums uz detālplānojuma grafiskās daļas.
Detālplānojuma galīgā redakcija un Pārskats par detālplānojuma izstrādi
<p>Tās pašas prasības noformējumam kā detālplānojuma 1.redakcijai, bet papildus, ja ir veikti redakcionāli labojumi:</p> <ul style="list-style-type: none"> • pirms detālplānojuma projekta iesniegšanas apstiprināšanai Mārupes novada pašvaldības domei, detālplānojuma galīgās redakcijas Grafiskā daļa digitālā veidā (*dgn. formātā) iesniedzama Mārupes novada pašvaldības datu bāzes uzturētājam (SIA „Mērniecības datu centrs”, tālr.67496833), saņemot atbilstošu saskaņojumu uz detālplānojuma Grafiskās daļas;

- Ziņojumu sagatavošanai pirms lēmuma pieņemšanas par detālplānojuma apstiprināšanu Mārupes novada pašvaldībā iesniedzams elektroniski pilns eksemplārs, kurā ietverts:
 - Detālplānojuma apstiprināmā redakcija, attiecīgi *.doc. formātā un vektordatu formā *.dgn. formātā, kā arī pilnu versiju *.pdf. formā. Dokuments elektroniski sagatavojams dalīts ievietošanai TAPIS sistēmā).
 - visi izsniegto nosacījumu un saskaņojumu, kā arī pārējās korespondences, elektroniskie oriģināleksemplāri.

8. Izstrādes termiņi.

- Darba uzdevums ir derīgs 2 (divus) gadus no lēmuma pieņemšanas dienas;
- Darba uzdevuma nosacījumi var tikt pārskatīti, ja tā derīguma termiņa laikā tiek veiktas būtiskas izmaiņas normatīvajā regulējumā, kas attiecas uz teritorijas plānošanas jomu, vai tiek apstiprināts jauns novada teritorijas plānojums vai veikti esošā teritorijas plānojuma grozījumi, un detālplānojuma 1.redakcija vēl nav bijusi nodota publiskai apspriešanai.
- Darba uzdevums ir atceļams, ja stājušies spēkā novada teritorijas plānojuma grozījumi vai jauns teritorijas plānojums, kas paredz pēc būtības atšķirīgu, ar detālplānojumā paredzēto atļauto izmantošanu nesaskanīgu izmantošanu.

Sagatavoja:

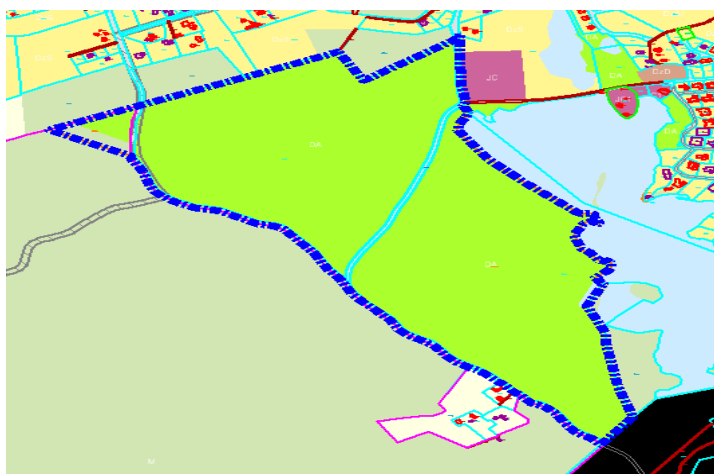
Attīstības un plānošanas pārvaldes
teritorijas plānotāja

S.Buraka


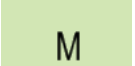
Detālplānojuma teritorija

detālplānojuma izstrādei, ko ietver nekustamā īpašuma "Meža rūķi", zemes vienības ar kadastra apzīmējumu 8048 007 0915 daļa, nekustamā īpašuma "Purmaļi", zemes vienība ar kadastra apzīmējumu 8048 007 0188, nekustamā īpašuma "Tīrelpurva mežs", zemes vienības ar kadastra apzīmējumu 8048 014 0048 daļa, nekustamā īpašuma "Dzilnu ceļš C-27" zemes vienības ar kadastra apzīmējumu 8048 007 0288 daļa un nekustamā īpašuma "Ceļš uz Božām" zemes vienības ar kadastra apzīmējumu 8048 007 0201 daļa, Babītes pagastā, Mārupes novadā, teritorijai

izkopējums no Babītes novada (šobrīd Babītes un Salas pagasta) teritorijas plānojuma



Apzīmējumi:

-  Dabas un apstādījumu teritorija (DA)
-  Mežu teritorija (M)



Transporta infrastruktūras teritorija (TR)

-  Detālplānojuma robeža

Attīstības un plānošanas pārvaldes Teritorijas plānotāja

S.Buraka

**LĪGUMS Nr. _____
par detālplānojuma izstrādi un finansēšanu**

(projekts)

*Līguma parakstīšanas datums ir pēdējā
pievienotā droša elektroniskā paraksta un
tā laika zīmoga pievienošanas datums*

Mārupes novada pašvaldība, nod. maks. reģ. Nr.90000012827, turpmāk – **Pašvaldība**, kuru saskaņā ar Mārupes novada pašvaldības nolikumu un Mārupes novada pašvaldības domes _____ gada _____ lēmumu Nr. ___ pārstāv tās izpilddirektora vietniece attīstības un vides jautājumos **Ilze Krēmere**, no vienas puses, un detālplānojuma ierosinātājs, nekustamo īpašumu “Meža rūķi”, zemes vienības ar kadastra apzīmējumu 8048 007 0915 daļas, nekustamā īpašuma “Purmaļi”, zemes vienība ar kadastra apzīmējumu 8048 007 0188, nekustamā īpašuma “Tīrelpurva mežs”, zemes vienības ar kadastra apzīmējumu 8048 014 0048 daļas, Babītes pagastā, Mārupes novadā, Sabiedrība ar ierobežotu atbildību (turpmāk – SIA) “VIDES DIZAINS”, reģistrācijas Nr. 40003657844, nomnieks, saskaņā ar 2020.gada 20.maija Vienošanos Nr.SRM-20-271-lī *Par grozījumiem 15.10.2009. Zemes nomas līgumā Nr.SRM-09-116-lī starp SIA “Rīgas meži” un SIA “Vides Dizains”*, turpmāk – **Ierosinātājs**, kuru saskaņā ar statūtiem pārstāv tās valdes locekle A.D., no otras puses, abi kopā saukti – Puses, bet katrs atsevišķi Puse, noslēdz šāda satura līgumu (turpmāk – Līgums), saistošu ne tikai pašiem līguma slēdzējiem, bet arī viņu tiesību pārņēmējiem:

1. LĪGUMA PRIEKŠMETS

1.1. Pašvaldība apņemas nodrošināt detālplānojuma **nekustamā īpašuma “Meža rūķi”, zemes vienības ar kadastra apzīmējumu 8048 007 0915 daļa, nekustamā īpašuma “Purmaļi”, zemes vienība ar kadastra apzīmējumu 8048 007 0188, nekustamā īpašuma “Tīrelpurva mežs”, zemes vienības ar kadastra apzīmējumu 8048 014 0048 daļa, nekustamā īpašuma “Dzilnu ceļš C-27” zemes vienības ar kadastra apzīmējumu 8048 007 0288 daļa un nekustamā īpašuma “Ceļš uz Božām” zemes vienības ar kadastra apzīmējumu 8048 007 0201 daļa, teritorijai** (turpmāk tekstā – detālplānojums) izstrādes vadīšanu, ievērojot Ministra kabineta 2014.gada 14.oktobra noteikumus Nr.628 „Noteikumi par pašvaldības teritorijas attīstības plānošanas dokumentiem” (turpmāk – Ministru kabineta noteikumi Nr.628) un atbilstoši pašvaldības apstiprinātajam Darba uzdevumam Nr.28/2-8/1-2025, savukārt Ierosinātājs apņemas finansēt detālplānojuma izstrādi saskaņā ar Līguma noteikumiem.

2. DETĀLPLĀNOJUMA IZSTRĀDĀTĀJS

2.1. Ierosinātāji atbilstoši Ministru kabineta noteikumiem Nr.628 par detālplānojuma Izstrādātāju ir izvēlēties [...],

3. DETĀLPLĀNOJUMA IZSTRĀDES FINANSĒŠANAS AVOTI UN KĀRTĪBA

3.1. Līguma 1.1.punktā minētā detālplānojuma izstrādi finansē Ierosinātājs kārtībā un apmērā, kāda ir noteikta ar savstarpēju vienošanos starp Ierosinātāju un Izstrādātāju.

3.2. Ierosinātājs kompensē Pašvaldībai izdevumus par pašvaldības pakalpojumiem detālplānojuma izstrādes ietvaros atbilstoši pašvaldības apstiprinātajam cenrādim sekojošā kārtībā:

- maksu par pašvaldības pakalpojumiem, kas saistīti ar paziņojumu par detālplānojuma izstrādes uzsākšanu un publisko apspriešanu sagatavošanu un izsūtīšanu, Ierosinātājs veic pēc pašvaldības domes lēmuma par gala redakciju apstiprināšanas apmērā, ko nosaka atbilstoši faktiski veiktajiem darbiem detālplānojuma izstrādes gaitā;
- maksu par administratīvā līguma par detālplānojuma īstenošanu sagatavošanu Ierosinātājs veic pēc šī līguma parakstīšanas.

3.3. Uz šī līguma pamata veiktie maksājumi nav atmaksājami gadījumā, ja līgums tiek izbeigts pirms termiņa.

4. PUŠU TIESĪBAS UN PIENĀKUMI

4.1. Ierosinātājs apņemas:

- 4.1.1. kompensēt pašvaldībai izdevumus, kas radušies saistībā ar detālplānojuma izstrādi;
 - 4.1.2. rakstiski informēt pašvaldību par detālplānojuma Izstrādātāja maiņu vai izstrādes pārtraukšanu;
 - 4.1.3. veicināt detālplānojuma izstrādi (t.sk. komunikācijas nodrošināšana ar ieinteresētajām personām, sanāksmju iniciēšana problēmjaudājumu risināšanai u.tml.).
- 4.2. Ierosinātājs no saviem līdzekļiem sedz visus zaudējumus, kas radušies Pašvaldībai vai trešajām personām šī līguma punktā 4.1. uzskaitīto saistību neizpildes vai nepienācīgas izpildes rezultātā.

4.3. Pašvaldība:

- 4.3.1. organizē un vada detālplānojuma izstrādi saskaņā ar Ministra kabineta noteikumiem Nr.628 un Pašvaldības izstrādāto kārtību detālplānojumu izstrādei;
- 4.3.2. sniedz Ierosinātājam nepieciešamo informāciju saistībā ar detālplānojuma izstrādi;
- 4.3.3. slēdz vienošanos ar Izstrādātāju par detālplānojuma izstrādi, ja Ierosinātāja izvēlētais Izstrādātājs atbilst Ministru kabineta noteikumu Nr. 628 7.nodaļā noteiktajām prasībām.
- 4.3.4. nodrošina Ierosinātāja izvēlēta Izstrādātāja piekļuvi Teritorijas attīstības plānošanas informācijas sistēmai.

5. NEPĀRVARAMA VARA

5.1. Puses tiek atbrīvotas no atbildības par daļēju vai pilnīgu Līguma saistību neizpildi, ja neizpilde notikusi pēc Līguma noslēgšanas nepārvarama spēka vai ārkārtēju apstākļu ietekmes rezultātā, kurus attiecīgā puse nevarēja ne paredzēt, ne novērst, ne ietekmēt. Šādi apstākļi ir stihiskas nelaiemes, dabas katastrofas, kara darbība, blokāde. Par augstākminēto apstākļu iestāšanos puse, kura atsauca uz iepriekšminētajiem apstākļiem, rakstiski brīdina citu Līguma pusi desmit dienu laikā.

6. LĪGUMA DARBĪBAS TERMIŅŠ UN IZBEIGŠANAS KĀRTĪBA

- 6.1. Līgums stājas spēkā ar tā parakstīšanas brīdi un ir spēkā līdz pušu saistību pilnīgai izpildei, t.i. līdz pašvaldības lēmumam par Detālplānojuma apstiprināšanu spēkā stāšanās brīdī, vai līdz iestājas viens no sekojošiem gadījumiem:
 - 6.1.1. Ierosinātajam ir izbeigušas īpašuma tiesības uz 1.1.punktā minēto nekustamo īpašumu;
 - 6.1.2. Pašvaldības dome ir pieņēmusi lēmumu par Detālplānojuma izstrādes izbeigšanu neapstiprinot Detālplānojumu;
- 6.2. Detālplānojuma izstrādes ietvaros noteikts sekojošs detālplānojuma projekta izstrādes laika grafiks:
 - 6.2.1. Detālplānojuma 1.redakcija iesniedzama vēlākais 6 mēnešu laikā pēc lēmuma par detālplānojuma izstrādes uzsākšanu;
 - 6.2.2. paziņojumi un publiskās apspriedes pasākumi organizējami atbilstoši Darba uzdevumā noteiktajam, vai, ja konkrētajai rīcībai netiek noteikts termiņš darba uzdevumā, atbilstoši Ministra kabineta noteikumu Nr. 628 vispārīgajam regulējumam;
 - 6.2.3. Detālplānojuma izstrāde jāpabeidz līdz Darba uzdevuma derīguma termiņa beigām.

6.3. Jebkura no Pusēm ir tiesīga izbeigt šo Līgumu vienpusējā kārtā, ja kāds no līguma slēdzējiem pārkāpj Līguma noteikumus, piecas dienas iepriekš rakstveidā paziņojot par to otrai Pusei.

7. VISPĀRĪGIE NOTEIKUMI

7.1. Jebkurš strīds, kas rodas saistībā ar Līguma spēkā esamību, izpildi, izmaiņām līgumā vai tā izbeigšanas kārtību, risināms tiesā Latvijas Republikas normatīvajos tiesību aktos noteiktajā kārtībā;

7.2. Jebkuri grozījumi Līgumā stājas spēkā pēc tam, kad tie ir sastādīti rakstveidā un tos ir parakstījušas abas Puses;

7.3. Līguma daļu nosaukumi ir lietoti tikai ērtākai Līguma pārskatāmībai un tie nevar tikt izmantoti Līguma tulkošanai vai interpretācijai;

7.4. Līguma pielikumā: Darba uzdevuma Nr. 28/2-8/1-2025 kopija uz _ (___) lapām;

7.5. Līgums ir sagatavots un noformēts uz _ (___) lapām, valsts valodā un parakstīts elektroniski.

8. PUŠU REKVIZĪTI

Pašvaldība:

Mārupes novada pašvaldība

Reģistrācijas Nr. 90000012827

Daugavas iela 29, Mārupe,

Mārupes novads, LV – 2167

AS „SEB BANKA” Āgenskalna filiāle

Konts: LV69UNLA0003011130405

Kods: UNLALV2X

(paraksts*)

Izpilddirektora vietniece

Attīstības un vides jautājumos

Ilze Krēmere

Ierosinātājs:

SIA “VIDES DIZAINS”

Reģistrācijas numurs 40003657844

Jūras iela 16, Jūrmala, LV-2015

e-pasts: info@videsdizains.eu

(paraksts*)

valdes locekle

A.D.

**DOKUMENTS PARAKSTĪTS AR DROŠU ELEKTRONISKO PARAKSTU UN SATUR LAIKA ZĪMOGU*



MĀRUPES NOVADA PAŠVALDĪBAS DOME

Daugavas iela 29, Mārupe, Mārupes novads, LV-2167
67934695 / marupe@marupe.lv / www.marupe.lv

DOMES SĒDES PROTOKOLA Nr.1 PIELIKUMS

2025.gada 29.janvāris

LĒMUMS Nr.35

Par Mārupes novada Teritorijas plānojuma 2024.-2036.gadam 1.redakcijas un Vides pārskata projekta nodošanu publiskajai apspriešanai

Izskatot Mārupes novada pašvaldības Attīstības un plānošanas pārvaldes iesniegto Mārupes novada Teritorijas plānojuma 2024.-2036.gadam 1.redakciju un SIA “Reģionālie projekti” iesniegto teritorijas plānojuma Vides pārskata projektu, un uzklausot teritorijas plānojuma Izstrādes vadītājas Daces Žīgures ziņojumu par plānojuma izstrādi ar lūgumu pieņemt lēmumu par dokumenta nodošanu publiskai apspriešanas un atzinumu saņemšanas, Mārupes novada pašvaldības dome konstatē:

1. Mārupes novada pašvaldības dome 2022.gada 27.aprīlī pieņēma lēmumu Nr.18 (sēdes prot. Nr.7) “Par Mārupes novada Teritorijas plānojuma 2024.-2036.gadam izstrādi”, ar kuru apstiprināts darba uzdevums Nr.1/3-6/7-2022. Mārupes novada Teritorijas plānojuma 2024.-2036.gadam (turpmāk – Teritorijas plānojums) izstrādes mērķis ir nodrošināt Mārupes novada attīstību atbilstoši hierarhiski augstākos teritorijas attīstības plānošanas dokumentos noteiktajam pašvaldības ilgtermiņa attīstības redzējumam un telpiskās attīstības perspektīvai, nosakot pārskatāmu un vienotu apbūves noteikumu piemērošanu visā pēc reformas apvienotā novada teritorijā, un aktualizējot tos atbilstoši spēkā esošajam normatīvajam regulējumam.
2. Paziņojumi par Teritorijas plānojuma izstrādes uzsākšanu tika publicēti pašvaldības tīmekļa vietnē www.marupe.lv 2022.gada 17.maijā un Mārupes novada pašvaldības informatīvajā izdevumā „Mārupes vēstis” 2022. gada maija numurā. 2022.gada 11.maijā lēmums un paziņojums par Teritorijas plānojuma izstrādes uzsākšanu publicēts ģeoportālā. Lēmumi un paziņojumi, kas attiecas uz teritorijas plānojuma izstrādi, tiek publicēti arī Mārupes novada pašvaldības tīmekļa vietnē www.marupe.lv, sadaļa Pašvaldība/Attīstības un plānošana/Teritorijas plānojums/Mārupes novada Teritorijas plānojuma 2024.-2036. gadam izstrāde.
3. Paziņojumos par Teritorijas plānojuma izstrādes uzsākšanu sabiedrība tika aicināta sniegt priekšlikumus līdz 2022.gada 31.jūlijam. Teritorijas plānojuma 1.redakcijas izstrādē izvērtēti 157 iesniegumi (iekļaujot vairāk kā 200 priekšlikumus), no kuriem lielākā daļa atbalstīta vai atbalstīta daļēji. Priekšlikumi, kas saņemti būtiski vēlākā termiņā un nav iekļauti Teritorijas plānojuma 1.redakcijas risinājumos, tiks izskatīti vienlaikus ar publiskās apspriešanas laikā saņemtajiem ierosinājumiem. Teritorijas plānojuma izstrādes ietvaros 2022.gada septembrī organizētas arī trīs tematiskās diskusijas: par transporta sistēmas attīstību, par Mārupes pilsētas identitātes veidošanu, un par apdzīvotuma struktūras attīstību. Teritorijas plānojuma izstrādei nosacījumus un informāciju sniegušas 32 no 36 darba uzdevumā noteiktajām institūcijām un pašvaldībām, nosacījumus nav sniedzis Valsts zemes dienests, SIA “Rīgas meži” un Olaines un Jelgavas novadu pašvaldības. Informācija par nosacījumu izpildi un par

- fizisko un juridisko personu priekšlikumiem sniegta Ziņojumā par teritorijas plānojuma izstrādi.
4. 2022.gada 2.septembrī Vides pārraudzības valsts birojs pieņēmis lēmumu Nr.4-02/55/2022 "Par stratēģiskā ietekmes uz vidi novērtējuma procedūras piemērošanu". Mārupes novada Teritorijas plānojuma 2024.-2036.gadam Stratēģiskā ietekmes uz vidi novērtējuma un Vides pārskata sagatavotājs ir SIA "Reģionālie projekti", par ko 2022.gada 15.novembrī starp Pašvaldību un SIA "Reģionālie projekti" noslēgts līgums Nr.1/4-2/448-2022.
 5. Teritorijas plānojuma izstrādi veic Mārupes novada pašvaldības Attīstības un plānošanas pārvaldes speciālisti, atbilstoši iesniegtajam darba uzdevumam. Ar Mārupes novada pašvaldības domes 2021.gada 28.jūlija lēmumu Nr.32 (sēdes prot.Nr.6) "Par Mārupes novada teritorijas attīstības plānošanas dokumentu projektu izstrādes darba grupas izveidošanu" izveidota Mārupes novada teritorijas attīstības plānošanas dokumentu projektu izstrādes darba grupa, kura cita starpā veic Teritorijas plānojuma izstrādes uzraudzību. Darba grupas sanāksmēs (kopumā notikušas 12 darba grupas sanāksmes) vērtēti ar plānošanas risinājumiem saistītie jautājumi, tai skaitā piecās sēdēs laikā no 2024.gada 13.novembra līdz 2025.gada 3.janvārim izskatīta sagatavotā Teritorijas plānojuma 1.redakcija. Darba grupa ir sniegusi priekšlikums labojumiem un papildinājumiem teritorijas izmantošanas un apbūves noteikumos un atbalstījusi tā virzīšanu lēmuma pieņemšanai par projekta nodošanu publiskajai apspriešanai, veicot nepieciešamos precizējumus līdz publiskās apspriešanas uzsākšanai.
 6. Atbilstoši Ministru kabineta 2014.gada 14.oktobra noteikumu Nr. 628 "Noteikumi par pašvaldību teritorijas attīstības plānošanas dokumentiem" 80.punktam, Izstrādes vadītājs sagatavo ziņojumu par teritorijas plānojuma izstrādi un kopā ar plānošanas dokumenta izstrādātāja sagatavoto redakciju iesniedz to izskatīšanai pašvaldībā. Teritorijas plānojuma 1.redakcija sastāv no Paskaidrojuma raksta (ietverot 17 grafiskos un teksta pielikumus, tai skaitā, transporta attīstības plānu, detālplānojumu un lokālplānojumu izvērtējumu, trokšņa pārsniegumu teritorijas, ciemu robežu izmaiņu shēmas u.c. informatīvos materiālus), Teritorijas izmantošanas un apbūves noteikumiem un Grafiskās daļas (Funkcionālais zonējums, Aizsargjoslas un apgrūtinājumi). Lēmuma pieņemšanai iesniegts arī Pārskats par izstrādi un sabiedrības iesaistes pasākumiem (ietverot Ziņojumus par institūciju nosacījumu izpildi un sabiedrības priekšlikumiem), kā arī Vides pārskata projekts, kas nododams publiskajai apspriešanai vienlaikus ar Teritorijas plānojuma 1.redakciju. Izstrādes vadītāja ziņojums par teritorijas plānojuma izstrādi (2025.gada 15.janvāra ziņojums Nr.28/2-9/2-2025) pievienots šī lēmumprojekta pielikumā.
 7. Ministru kabineta 2014. gada 14. oktobra noteikumu Nr. 628 "Noteikumi par pašvaldību teritorijas attīstības plānošanas dokumentiem" 82.punktā noteikts, ka pašvaldība pieņem lēmumu par teritorijas plānojuma vai lokālplānojuma redakcijas nodošanu publiskajai apspriešanai un institūciju atzinumu saņemšanai. Publiskās apspriešanas termiņu nosaka ne īsāku par 20 darbdienām.
 8. Saskaņā ar Vides pārraudzības valsts biroja norādījumiem, plānošanas dokumenta vides pārskata sabiedriskā apspriešana jānodrošina atbilstoši Ministru kabineta 2004.gada 23.marta noteikumu Nr.157 "Kārtība, kādā veicams ietekmes uz vidi stratēģiskais novērtējums" V nodaļa noteiktajam, to organizējot vienlaikus ar plānošanas dokumenta publisko apspriešanu. Atbilstoši minēto noteikumu 12.5.punktam, termiņš, līdz kuram sabiedrība var iesniegt izstrādātājam rakstiskus priekšlikumus un atsauksmes par plānošanas dokumenta un vides pārskata projektu. Minētais termiņš ir vismaz 30 dienas no paziņojuma publicēšanas dienas.

Ņemot vērā, ka Teritorijas plānojuma sagatavotā 1.redakcija ir precizēta atbilstoši Darba grupas priekšlikumiem un iesniegta Mārupes novada pašvaldības domē izskatīšanai un lēmuma

pieņemšanai par tā nodošanu publiskai apspriešanai, kā arī ir iesniegts precizētais Vides pārskata projekts, pamatojoties uz Pašvaldību likuma 4.panta pirmās daļas 15.punktu, Teritorijas attīstības plānošanas likuma 4.pantu, 12.panta pirmo daļu, 23.pantu, Ministru kabineta 2014.gada 14.oktobra noteikumu Nr.628 "Noteikumi par pašvaldību teritorijas attīstības plānošanas dokumentiem" 3. un 82.punktu, un Ministru kabineta 2004.gada 23.marta noteikumu Nr.157 "Kārtība, kādā veicams ietekmes uz vidi stratēģiskais novērtējums" 12.5.punktu, kā arī ņemot vērā **Attīstības un vides jautājumu komitejas** 2025.gada 22.janvāra atzinumu pieņemt iesniegto lēmuma projektu "*Par Mārupes novada Teritorijas plānojuma 2024.-2036.gadam 1.redakcijas un Vides pārskata projekta nodošanu publiskajai apspriešanai*", atklāti balsojot ar 17 balsīm „par” (*Andrejs Ence, Valdis Kārklīšs, Mārtiņš Bojārs, Līga Kadiģe, Normunds Orleāns, Aivars Osītis, Ilze Bērziņa, Guntis Ruskis, Uģis Šteinbergs, Dace Štrodaha, Gatis Vācietis, Jānis Lagzdkalns, Jānis Libietis, Ivars Punculis, Nikolajs Antipenko, Jānis Kazaks, Oļegs Sorokins*), „pret” nav, „atturas” nav, **Mārupes novada pašvaldības dome nolemj:**

1. Nodot sagatavoto Mārupes novada Teritorijas plānojuma 2024.-2036.gadam 1.redakciju un Vides pārskata projektu publiskai apspriešanai un institūciju atzinumu saņemšanai.
2. Noteikt Teritorijas plānojuma Publiskās apspriešanas termiņu 42 darbdienas, kas organizējama vienlaikus ar Vides pārskata publisko apspriešanu.
3. Attīstības un plānošanas pārvaldei nodrošināt lēmuma un paziņojumu par Teritorijas plānojuma un Vides pārskata nodošanu publiskai apspriešanai ieviešanu Teritorijas attīstības plānošanas informācijas sistēmā (TAPIS), Mārupes novada pašvaldības tīmekļa vietnē www.marupe.lv, un publicēt pašvaldības informatīvajā izdevumā "Mārupes vēstis".
4. Centrālās pārvaldes Personāla un dokumentu pārvaldības nodaļai nosūtīt lēmumu Vides pārskata izstrādātājam uz e-pasta adresi.

Pašvaldības domes priekšsēdētājs

/paraksts/

Andrejs Ence

*Sagatavoja Attīstības un plānošanas pārvaldes
Vecākā teritorijas plānotāja D. Žīgure*

*Lēmumprojektā norādītie normatīvie akti ir spēkā
un attiecināmi uz lēmumprojektā minēto gadījumu.
Centrālās pārvaldes Juridiskās nodaļas vadītāja N. Zālīte*

Teritorijas plānojuma dokumentācija apskatāma šeit: [1.0 redakcija uz PA 17.01.2025](#)

IZSTRĀDES VADĪTĀJA
ZIŅOJUMS PAR TERITORIJAS PLĀNOJUMA IZSTRĀDI
Mārupes novada Teritorijas plānojuma 2024.-2036.gadam 1.redakcija

15.01.2025. Mārupē,
Nr. 28/2-9/2-2025

*Sagatavots, pamatojoties uz
Ministru kabineta 2014.gada 14.oktobra noteikumu Nr.628
„Noteikumi par pašvaldību teritorijas attīstības plānošanas dokumentiem”
81.punkta prasībām*

1. Apkopojums par saņemtajiem institūciju nosacījumiem un to ņemšanu vērā vai noraidīšanu:

Mārupes novada Teritorijas plānojuma 2024.-2036.gadam (turpmāk – TP 2024-2036) izstrādei nosacījumus un informāciju sniegušas 32 no 36 darba uzdevumā noteiktajām institūcijām un pašvaldībām. Nosacījumus nav sniedzis Valsts zemes dienests, SIA “Rīgas meži” un Olaines un Jelgavas novadu pašvaldības.

Detalizēta informācija par katras institūcijas nosacījumu izpildi sniegta **Ziņojumā par institūciju nosacījumiem un to izpildi**, kas pievienots Pārskatā par plānojuma izstrādi.

Institūciju sniegtie nosacījumi ņemti vērā TP 2024-2036 redakcijā, paredzot atbilstošus nosacījumus apbūves noteikumos un attēlojot grafiskajā daļā. Daļa sniegtās informācijas, kas attiecināma uz esošo situāciju, ietverta Paskaidrojuma rakstā un tā pielikumos, Grafiskajā daļā. Daļā sniegtās informācijas vai nosacījumu TP 2024-2036 izstrādes gaitā ir aktualizēta, ievērojot faktiskās izmaiņas gan normatīvajos aktos, gan sekojot izstrādes procesā esošu valsts transporta infrastruktūras attīstības projektu izstrādei (RailBaltica projekta statuss, A5 autoceļa pārbūves risinājumi u.c.), risinājumu saskaņojumu paredzot publiskās apspriešanas ietvaros, kad būs saņemti arī sabiedrības un citu institūciju viedokļi par TP 2024-2036. Atsevišķi nosacījumi ņemti vērā daļēji, pielāgojot risinājumus iepriekšējam regulējumam un faktiskās apbūves situācijai - jo īpaši attiecībā uz VSIA “Latvijas valsts ceļi” nosacījumiem, kuros ļoti detalizēti izvirzīti nosacījumi apbūvei gar valsts autoceļiem, ko faktiski nav iespējams izpildīt esošajā situācijā. Saistībā ar pievienojumiem pie valsts autoceļiem, iespēju robežās ņemta vērā būvprojektos plānotā situācija, bet paredzot arī pievienojumus kas attiecināmi uz ilgtermiņa risinājumiem teritorijas plānojumā.

Pirms TP 2024-2036 izstrādes uzsākšanas, pašvaldība konsultējās ar Valsts vides dienesta Atļauju pārvaldi (turpmāk – VVD Atļauju pārvalde), Dabas aizsardzības pārvaldes Pierīgas reģionālo administrāciju (turpmāk – DAP) un Veselības inspekciju par plānošanas dokumenta īstenošanas iespējamo ietekmi uz vidi un cilvēku veselību, kā arī par stratēģiskā novērtējuma nepieciešamību. 2022.gada 2.septembrī Vides pārraudzības valsts birojs pieņēmis lēmumu Nr.4-02/55/2022 “Par stratēģiskā ietekmes uz vidi novērtējuma procedūras piemērošanu”, tai skaitā ievērojot minēto institūciju atzinumus, kas uzskatījušas, ka izvērtējums ir piemērojams. Mārupes novada Teritorijas plānojuma 2024.-2036.gadam Stratēģiskā ietekmes uz vidi novērtējuma un Vides pārskata sagatavotājs ir SIA “Reģionālie projekti”. Vides pārskats tiek nodots publiskai apspriešanai vienlaikus ar TP 2024-2036.projektu.

2. Apkopojums par attīstības priekšlikumiem.

Teritorijas plānojums nosaka funkcionālo zonējumu, publisko infrastruktūru, reglamentē teritorijas izmantošanas un apbūves noteikumus, kā arī citus teritorijas izmantošanas nosacījumus un aprobežojumus.

TP risinājumi pamatā balstīti uz Babītes novadā 2020.gada teritorijas plānojumā un Mārupes novadā 2020.gada Teritorijas plānojuma grozījumu projekta 3.0 redakcijā noteikto regulējumu un funkcionālajā zonējumā paredzēto atļauto izmantošanu klāstu, risinājumus pielāgojot Mārupes novada Ilgtspējīgas attīstības stratēģijas 2022.-2034.gadam vadlīnijām teritoriju attīstībai, aktuālajiem transporta attīstības risinājumiem, kā arī izstrādes laikā saņemtajiem ierosinājumiem no teritoriju īpašniekiem un

institūciju nosacījumiem.

Būtiskie plānojuma risinājumi:
Cienu robežas – ar plānojumu robežas noteiktas Mārupes pilsētai un 32 ciemiem (tai skatā kā jauns ciems noteikta Lidostas teritorija), bet 1 ciemam likvidētas, bet divu esošo ciemu teritorijām robežas turpmāk teritorijas plānojumā vairs netiek noteiktas (likvidēts Bļodnieku ciems, bet Tīraines ciems pievienots Mārupes pilsētai). TP izstrādes ietvaros saņemtie priekšlikumi par ciema teritoriju paplašināšanu atbalstīti tikai izņēmuma gadījumos, bet būtiskākās izmaiņas saistītas ar spēkā esošu vai no jauna apstiprinātu detālplānojumu integrēšanu teritorijas plānojumā (piem., Trenču ciema un Jaunmārupes ciema teritoriju paplašināšana).
Funkcionālais zonējums - lai nodrošinātu savstarpēji saskaņotu teritorijas attīstības plānošanu apvienotajā novadā, vienlaikus nezaudējot nesen izstrādātajos un ar sabiedrību saskaņotajos plānošanas dokumentos ietvertos risinājumus, TP 2024-2036 izstrādes ietvaros veikta esošo plānojumu funkcionālā zonējuma un atļauto izmantošanas veidu salāgošana (Paskaidrojuma raksta 15.pielikumā), nosakot 31 funkcionālo zonu un 16 teritorijas ar īpašiem noteikumiem (TIN).
Atbilstoši teritorijas specifikai, kā teritorijas ar īpašiem noteikumiem (TIN) plānojumā noteikti risinājumi atsevišķu teritoriju plānošanai , tai skaitā iepriekš pie Mārupes novada teritorijas plānojuma grozījumu izstrādes jau analizētie priekšlikumi, aktualizējot tos, kā piemēram: <ul style="list-style-type: none">- Bierīņu purvs kā novada administratīvā centra jaunas apbūves teritorija, nosakot prasības turpmākai teritorijas plānošanai- Medema purva teritorijas attīstība, paredzot ar rekreāciju saistītas publiskas apbūves iespēju;- perspektīvās Jaunmārupes stacijas apkārtnes izmantošanas priekšlikums,
Teritorijas plānojumā ietverti vairāki risinājumi, kas vērsti uz daudzfunkcionālas un sociāli aktīvākas pilsētvides veidošanos , tai skaitā nosakot Jauktas centru teritorijas apbūves zonējumu un paredzot perimetrālās apbūves iespēju apdzīvojama centros. Teritorijas plānojumā kopumā tiek samazinātas noteiktās zemes vienību minimālās platības, kā arī paredzēti gadījumi, kad vienā zemes vienībā pieļaujams izbūvēt vairākas dzīvojamās mājas.
Vispārīgs transporta attīstības plāns - balstīts uz iepriekš veiktajiem transporta jomas pētījumiem, un izstrādāts vienots pašvaldības ielu un ceļu tīkls, kas ir pamats pašvaldības nozīmes ielas un ceļa statusa noteikšanai ar plānojumu, kā arī turpmāk ar atsevišķiem administratīvajiem aktiem. Ar plānojumu noteiktās ielu un ceļu kategorijas, sarkanās līnijas un ceļu nodalījuma joslas, kā arī izvērtētas un attēlotas pievienojumu vietas valsts autoceļiem. Saistībā ar vienoto ceļu tīklu, TP 2024-2036 transporta attīstības plānā risināti atsevišķi jauni vai pārkārtoti ceļu savienojumi, t.sk. <ul style="list-style-type: none">- transporta infrastruktūras un arī attiecīgi funkcionālā zonējuma risinājumi, kas saistīti ar projektējamās RailBaltica dzelzceļa līnijas attīstību un valsts galvenā autoceļa A5 pārbūves risinājumiem, ietverot arī A5 un P133 savienojuma iespējamus risinājumus ceļa posmam lidostas “Rīga” teritorijā – Dzirnīku ielai;- satiksmes organizācijas risinājums loģistikas un vieglās ražošanas uzņēmumu attīstības teritorijām pie Lidostas, kas pārskatītas Lokālplānojuma “Vismaņi” izstrādes laikā;- pievienojuma pie valsts autoceļa un satiksmes organizācijas risinājumi iebrauktuvei Piņķos pa Rīgas ielu;- plānotie pašvaldības ielu savienojumi (vietējas nozīmes infrastruktūras attīstības teritorijas TIN74), kas detalizējami izstrādājot konkrētu teritoriju attīstības ieceres vai būvprojektus, u.c.
Uzņēmējdarbības attīstības nosacījumi precizēti, ieviešot vieglās ražošanas uzņēmumu darbības veidu sadalījums kategorijās pēc iespējamās ietekmes, nosakot arī kritērijus konkrētās darbības izvietojumam, kā piemēram, izejvielu vai gatavās produkcijas transportēšanas ietekme, sākotnējā ietekmes uz vidi novērtējuma rezultāti, slēgto tehnisko paņēmieni piemērošana ražošanas iekārtām, ražošanas jaudas izmaiņu ietekme.
Derīgo izrakteņu ieguves regulējums pastiprināti vērtēts, ievērojot sagaidāmo transporta infrastruktūras projektu (RailBaltica, A5 pārbūve) realizāciju Mārupes novadā, kā arī kopumā intensīvo būvniecību Pierīgā. TP 2024-2036 risinājumos paredzēta derīgo izrakteņu ieguve vairākos funkcionālajos zonējumos (L1, R2, M2, Ū, kā arī ierobežojot derīgo izrakteņu realizāciju ārpus TIN teritorijas, teritorijas inženiertehniskai sagatavošanai atļauta derīgo izrakteņu ieguve TIN14 (Bierīņu purva teritorija) un TIN 111 (Medema purva teritorijā) teritorijās. Plānojumā noteiktas teritorijas, kur ieguve ir aizliegta vai nepieciešami īpaši saskaņojumi, kā arī gadījumi, kad piemērojama detālplānojuma izstrāde. Paralēli iespējamai jauna derīgo izrakteņu materiālu izvešanas ceļa būvniecībai, ar detālplānojumiem nosakāmi arī citi ietekmes mazinoši pasākumi.

Ar teritorijas plānojumu izstrādāts **regulējums peldbūvēm**, kas ir aktuāls jautājums, lai sakārtotu Lielupes publisko ūdeņu izmantošanas tiesības īpašumiem, kas atrodas Lielupes krastā, kā arī noteiktu regulējumu privāto ūdeņu gadījumā.

Ūdenssaimniecības infrastruktūras attīstība TIN - identificējot problēmas ar sadzīves notekūdeņu apsaimniekošanu Salas un Babītes pagastu ciemu teritorijā, kur pārsvarā netiek nodrošināti centralizētie ūdenssaimniecības pakalpojumi, plānojumā īpaša uzmanība pievērsta apbūves attīstības noteikumiem kontekstā ar vides prasību ievērošanu šajā jomā. TP 2024-2036 ar centralizēto ūdenssaimniecības (ūdensapgādes vai kanalizācijas) sistēmu tiek saprasta centralizēta sistēma neatkarīgi no tās piederības. Saskaņā ar tehniski ekonomisko pamatojumu aprēķiniem, ir noteiktas ūdenssaimniecības aglomerāciju robežas (Mārupes, Babītes, Lidostas, Skultes un Spuņciema), kā arī noteikta teritorija ar īpašiem noteikumiem, kurā ierīkojamas centralizētas ūdensapgādes un kanalizācijas sistēmas (TIN12). TIN12 teritorija papildus jau esošo aglomerāciju teritorijām, attiecināta arī uz teritoriju, kur pārredzamā nākotnē ir plānota (tehniski un ekonomiski pamatota) centralizēto risinājumu izbūve atbilstoši ūdenssaimniecības izpētes rezultātiem un sagatavotajiem investīciju plāniem, attiecīgi specificējot centralizēto sistēmu izbūves prasības atšķirīgi TIN teritorijā kopumā un esošo aglomerāciju robežās.

Plānojumā risināti jautājumi, kas tieši saistīti ar **vides kvalitātes aspektiem un dzīvesvides kvalitāti**, tai skaitā:

- attēlotas ar transporta infrastruktūru saistītās paaugstināta trokšņa līmeņa teritorijas (Paskaidrojuma raksta 12.pielikums), izvirzot arī prasības apbūves noteikumos apbūvei šajās zonās.
- noteiktas īpašas prasības īpaši aizsargājamo biotopu saglabāšanai, mežu un dabas teritoriju saglabāšanai, ierobežojumi atmežošanai, paredzētas detalizētas prasības publisko ārtelpu izveidei un labiekārtojumam;
- noteikti ierobežojumi vēja parku un saules paneļu parku izveidei

Plānojuma izstrādes gaitā veikta spēkā esošo **detālplānojumu un lokālplānojumu izvērtēšana** ar mērķi vienkāršot plānošanas un būvniecības procesu un atcelt dokumentus, kuru īstenošana vairs nav aktuāla vai nav iespēja faktiskās situācijas vai regulējuma izmaiņu dēļ. Ņemot vērā to detālplānojumu skaitu, ko plānots atcelt atbilstoši veiktam vērtējumam, Mārupes novadā paliks spēkā 177 detālplānojumi, no tiem 65 detālplānojumi, kuri apstiprināti kā saistošie noteikumi, bet 112 apstiprināti ar administratīvo aktu. Savukārt, lai sekmētu koordinētu un uz vienotiem nosacījumiem balstītu detālplānojumu īstenošanu turpmāk, TP 2024-2036 sastāvā, kā saistošie noteikumi (5.pielikums pie Teritorijas izmantošanas un apbūves noteikumiem) tiek ietverti Vienotie nosacījumi detālplānojumu īstenošanai, kas ietverami Administratīvā līguma projektā, un kas attiecīgi paredz pienākumus apbūves teritoriju pilnvērtīgai izbūvei un prasības detālplānojuma risinājumu īstenošanas secībai.

3. Apkopojums par saņemtajiem personu priekšlikumiem.

Paziņojumos par Teritorijas plānojuma izstrādes uzsākšanu sabiedrība tika aicināta sniegt priekšlikumus līdz 2022.gada 31.jūlijam. Priekšlikumi, kas saņemti būtiski vēlākā termiņā un nav iekļauti Teritorijas plānojuma 1.redakcijas risinājumos, tiks izskatīti vienlaikus ar publiskās apspriešanas laikā saņemtajiem ierosinājumiem.

Kopumā izvērtēti 157 iesniegumi (201 priekšlikums), no tiem:

- atbalstīti – 85
- daļēji atbalstīti – 38
- nav atbalstīti – 46
- daļa iesniegumu pieņemti zināšanai, jo saturiski nav attiecināmi uz Teritorijas plānojuma risinājumiem - 32

Vairums iesniegumu attiecināmi uz funkcionālā zonējuma izmaiņām un ierosinājumiem iekļaut atsevišķus īpašumus apdzīvoto vietu robežās, kā arī saistīti ar piekļuves risinājumiem. Detalizēti priekšlikumi saņemti arī no juridiskām personām, sniedzot ierosinājumus teritorijas apbūves noteikumu precizēšanai, lai iedzīvinātu jaunu apbūves principu piemērošanu. Pašvaldība priekšlikumus izvērtējusi saistīti ar stratēģijā noteiktajām prioritātēm un juridiskajiem aspektiem apbūves teritoriju veidošanai un apsaimniekošanai, tos daļēji atbalstot, tomēr primāri vērtējot teritorijas potenciālo iedzīvotāju vajadzības un sagaidāmo dzīves kvalitāti.

Detalizēta informācija par katru fiziskās un juridiskas personas priekšlikumu sniegta tabulā **Ziņojumā par saņemtajiem fizisko un juridisko personu priekšlikumiem**, kas pievienots Pārskatā par plānojuma izstrādi. Katrs no priekšlikumiem ar tam atbilstoša krāsā norādītu statusu par to, vai ierosinājums

ņemts vērā, atbalstīts daļēji vai noraidīts, attēlots arī grafiski atsevišķā Pārskata pielikumā, uz funkcionālā zonējuma priekšlikuma fona.

Teritorijas plānojuma izstrādes ietvaros 2022.gada septembrī organizētas arī trīs tematiskās diskusijas: par transporta sistēmas attīstību, par Mārupes pilsētas identitātes veidošanu, un par apdzīvojuma struktūras attīstību, kā arī veiktas divas aptaujas par transporta sistēmas attīstību novadā un par Mārupes pilsētas identitāti. Sanāksmju protokoli un aptauju rezultātu apkopojumi pieejami Pārskatā par izstrādi un sabiedrības iesaistes pasākumiem.

Plānojuma risinājumi diskutēti Mārupes novada teritorijas attīstības plānošanas dokumentu projektu izstrādes darba grupā, kur lemts par risinājumu izvēli un turpmāk piemērojamām prasībām apbūves noteikumos. Kopumā notikušas 12 darba grupas sanāksmes, tai skaitā piecās sēdēs laikā no 2024.gada 13.novembra līdz 2025.gada 3.janvārim izskatīta sagatavotā Teritorijas plānojuma 1.redakcija. Darba grupas ierosinātie labojumi vai papildinājumi ir iestrādāti TP 2024-2036 1.redakcijā, un attiecīgi darba grupa ir atbalstījusi 1.redakcijas virzīšanu lēmuma pieņemšanai par projekta nodošanu publiskajai apspriešanai.

4. Priekšlikums tālākai virzībai.

Mārupes novada Teritorijas plānojuma 2024.-2036.gadam projekta 1.redakcija ir nododama publiskajai apspriešanai vienlaikus paredzot arī Vides pārskata apspriešanu, līdz tam veicot precizējumus vai labojumus, ja Attīstības un vides jautājumu komitejas loceklī lems par precizējumu nepieciešamību.

Ziņojumu sagatavoja:

*Dace Žīgure,
Teritorijas plānojuma izstrādes vadītāja,
Mārupes novada Attīstības un plānošanas pārvaldes
vecākā teritorijas plānotāja*

15.01.2024.



MĀRUPES NOVADA PAŠVALDĪBAS DOME

Daugavas iela 29, Mārupe, Mārupes novads, LV-2167
67934695 / marupe@marupe.lv / www.marupe.lv

DOMES SĒDES PROTOKOLA Nr.1 PIELIKUMS

2025.gada 29.janvāris

LĒMUMS Nr.36

Par Mārupes novada pirmsskolas izglītības iestādes “Mārzemīte” vadītāja atbrīvošanu no amata

Mārupes novada pašvaldībā 2025.gada 21.janvārī saņemts Mārupes novada pirmsskolas izglītības iestādes “Mārzemīte” vadītājas iesniegums (reģ.Nr.1/2.1-11/1289) ar lūgumu izbeigt darba tiesiskās attiecības 2025.gada 31.martā (pēdējā darba tiesisko attiecību diena).

Pamatojoties uz Izglītības likuma 17.panta trešās daļas 2.punktu un Pašvaldību likuma 10.panta pirmās daļas 10.punktu, atklāti balsojot ar 18 balsīm „par” (*Andrejs Ence, Valdis Kārkliņš, Mārtiņš Bojārs, Līga Kadiģe, Normunds Orleāns, Aivars Osītis, Ilze Bērziņa, Guntis Ruskis, Uģis Šteinbergs, Dace Štrodaha, Gatis Vācietis, Ira Dūduma, Jānis Lagzdkalns, Jānis Lībietis, Ivars Punculis, Nikolajs Antipenko, Jānis Kazaks, Oļegs Sorokins*), „pret” nav, „atturas” nav, **Mārupes novada pašvaldības dome nolemj:**

1. Atbrīvot Ilzi Celmu, personas kods [...], no Mārupes novada pirmsskolas izglītības iestādes “Mārzemīte” vadītājas amata ar 2025.gada 31.martu.
2. Lēmumu nodot izpildei Mārupes novada pašvaldības Centrālās pārvaldes Personāla un dokumentu pārvaldības nodaļai.

Pašvaldības domes priekšsēdētājs

/paraksts/

Andrejs Ence

*Sagatavoja Centrālās pārvaldes
Personāla un dokumentu pārvaldības nodaļas
vadītāja A. Freimane*

*Lēmumprojektā norādītie normatīvie akti ir spēkā
un attiecināmi uz lēmumprojektā minēto gadījumu
Centrālās pārvaldes Juridiskās nodaļas vadītāja N. Zālīte*



MĀRUPES NOVADA PAŠVALDĪBAS DOME

Daugavas iela 29, Mārupe, Mārupes novads, LV-2167
67934695 / marupe@marupe.lv / www.marupe.lv

DOMES SĒDES PROTOKOLA Nr.1 PIELIKUMS

2025.gada 29.janvāris

LĒMUMS Nr.37

Par atklātā konkursa nolikuma apstiprināšanu izglītības iestādes vadītāja amata pretendentu atlasei

Pamatojoties uz Pašvaldības likuma 4.panta pirmās daļas 4.punktu, 10 panta pirmās daļas 21.punktu, Ministra kabineta 2014.gada 19.augusta noteikumiem Nr.496 "Kārtība un vērtēšanas nosacījumi valsts un pašvaldību izglītības iestāžu (izņemot augstskolas un koledžas) vadītāju un pašvaldību izglītības pārvalžu vadītāju amatu pretendentu atlasei" 4.punktu, atklāti balsojot ar 18 balsīm „par” (*Andrejs Ence, Valdis Kārklīšs, Mārtiņš Bojārs, Līga Kadiģe, Normunds Orleāns, Aivars Osītis, Ilze Bērziņa, Guntis Ruskis, Uģis Šteinbergs, Dace Štrodaha, Gatis Vācietis, Ira Dūduma, Jānis Lagzdkalns, Jānis Lībietis, Ivars Punculis, Nikolajs Antipenko, Jānis Kazaks, Oļegs Sorokins*), „pret” nav, „atturas” nav, **Mārupes novada pašvaldības dome nolemj:**

1. Apstiprināt atklātā konkursa nolikumu izglītības iestādes vadītāja amata pretendentu atlasei (pielikumā).
2. Uzdot Centrālās pārvaldes Personāla un dokumentu pārvaldības nodaļai veikt visas nepieciešamās darbības atklātā konkursa norises nodrošināšanai un pretendentu atlasei.

Pašvaldības domes priekšsēdētājs

/paraksts/

Andrejs Ence

*Sagatavoja Centrālās pārvaldes
Personāla un dokumentu pārvaldības nodaļas
vadītāja A. Freimane*

*Lēmumprojektā norādītie normatīvie akti ir spēkā
un attiecināmi uz lēmumprojektā minēto gadījumu
Centrālās pārvaldes Juridiskās nodaļas vadītāja N.Zālīte*

Atklātā konkursa NOLIKUMS Izglītības iestādes vadītāja amata pretendentu atlasei

Izdots saskaņā ar Izglītības likumu, Ministru kabineta 2014.gada 19.augusta noteikumiem Nr.496 "Kārtība un vērtēšanas nosacījumi valsts un pašvaldību izglītības iestāžu (izņemot augstskolas un koledžas) vadītāju un pašvaldības izglītības pārvalžu vadītāju amatu pretendentu atlasei" 4.punktu un 2018.gada 11.septembra noteikumu Nr. 569 "Noteikumi par pedagogiem nepieciešamo izglītību un profesionālo kvalifikāciju un pedagogu 33.profesionālās kompetences pilnveides kārtību" 13.punktu

I. Vispārīgie jautājumi

1. Nolikums nosaka kārtību, kādā tiek organizēts amata konkurss uz izglītības iestādes vadītāja amatu (turpmāk – konkurss), konkursa izsludināšanas un norises kārtību, kā arī pretendentu iesniegto pieteikumu vērtēšanas kārtību.
2. Konkursa komisijas uzdevums ir izvērtēt konkursa dalībnieku profesionālo kompetenci un atbilstību izglītības iestādes vadītāja amatam.
3. Konkurss notiek vismaz divās kārtās:
 - 3.1. pirmā kārtā – iesniegto dokumentu izvērtēšana;
 - 3.2. otrā kārtā – kompetenču intervija;
 - 3.3. trešā kārtā - pretendenta stratēģiskais redzējums par iestādes attīstību (prezentācija).

II. Konkursa izsludināšana un pieteikumu iesniegšana

4. Informācija par konkursa izsludināšanu tiek publicēta Pašvaldības oficiālajā tīmekļvietnē www.marupe.lv, Nodarbinātības valsts aģentūras CV un vakanču portālā. Sludinājumā norāda iestādi, prasības pretendentiem, iesniedzamos dokumentus, kā arī pieteikšanās termiņu, dokumentu iesniegšanas veidu un kontaktālruni.
5. Prasības Izglītības iestāžu vadītāju amatu pretendentiem:
 - 5.1. izglītība atbilstoši Izglītības likumā un Ministru kabineta noteikumos par pedagogiem nepieciešamo izglītību un profesionālo kvalifikāciju un profesionālās pilnveides kārtību noteiktajām prasībām;
 - 5.2. vismaz trīs gadu pedagoģiskā darba pieredze izglītības jomā;
 - 5.3. vismaz trīs gadu pieredze izglītības vadības darbā vai vadības darbā attiecīgajā jomā; par priekšrocību uzskatot pieredzi attiecīgi izglītības iestādes vadības darbā;
 - 5.4. valsts valodas zināšanas augstākajā līmenī atbilstoši Valsts valodas likuma prasībām un vismaz vienu Eiropas Savienības oficiālo valodu profesionālajai darbībai nepieciešamajā apjomā;
 - 5.5. zināšanas izglītības kvalitātes vadības, iestāžu finansēšanas un budžeta plānošanas jautājumos;
 - 5.6. zināšanas par izglītības iestāžu darbību reglamentējošiem normatīvajiem aktiem, valsts un pašvaldības izglītības attīstības prioritātēm;
 - 5.7. vadības prasmes, spēja motivēt darbiniekus un strādāt komandā;
 - 5.8. labas komunikācijas, sadarbības un prezentācijas prasmes, prasme publiski paust savu un iestādes viedokli;
 - 5.9. labas prasmes darbā ar informācijas un komunikācijas tehnoloģijām.

6. Iesniedzamie dokumenti:
 - 6.1. motivēts pieteikums;
 - 6.2. dzīves, iepriekšējās darba un profesionālās pieredzes apraksts (CV);
 - 6.3. izglītību un kvalifikāciju apliecinošu dokumentu kopijas;
 - 6.4. valsts valodas prasmes apliecība (ja nepieciešams);
 - 6.5. vēlamas rekomendācijas un ieteikuma vēstules;
 - 6.6. prezentācija - vīzija par attiecīgās iestādes attīstības virzieniem, svarīgākās prioritātes un priekšlikumi to īstenošanai (sniedz pretendenti, kuri tiek virzīti atlases trešajai kārtai);
7. Apliecinājums, ka uz pretendentu neattiecas Izglītības likumā un Bērnu tiesību aizsardzības likumā noteiktie ierobežojumi strādāt par pedagogu (pielikums Nr.1).
8. Pieteikuma un tam pievienoto dokumentu izskatīšanas un izvērtēšanas laikā Komisija var pieprasīt no pretendenta papildu precizējošu informāciju un dokumentus, ja nepieciešams.
9. Pieteikums un tam pievienotie dokumenti ar drošu elektronisko parakstu izskatīšanai un izvērtēšanai jāiesūta uz e-pasta adresi vakance@marupe.lv
10. Ja pretendents konkursa sludinājumā norādītajā termiņā neiesniedz visus 6.punktā nepieciešamos dokumentus vai pretendenta izglītība un pieredze neatbilst sludinājumā noteiktajām prasībām, attiecīgais pieteikums netiek izskatīts.

III. Konkursa komisija un norise

11. Konkursa organizēšanu, norisi un pretendentu iesniegto dokumentu izvērtēšanu nodrošina pretendentu atlases komisija.
12. Konkursa komisiju izveido pašvaldības domes priekšsēdētājs ar rīkojumu, ne mazāk kā četru locekļu sastāvā, tai skaitā iekļaujot:
 - 12.1. Sociālo, izglītības, kultūras un sporta jautājumu komitejas priekšsēdētāju;
 - 12.2. Pašvaldības deputātu/us;
 - 12.3. Pašvaldības izpilddirektoru;
 - 12.4. Izglītības, kultūras un sporta pārvaldes vadītāju;
 - 12.5. Centrālās pārvaldes Personāla un dokumentu pārvaldības nodaļas vadītāju (turpmāk – Konkursa komisija).
13. Nepieciešamības gadījumā komisijā var piesaistīt neatkarīgu ekspertu (bez balss tiesībām).
14. Pēc iepazīšanās ar pretendentu sarakstu un pirms pretendentu izvērtēšanas uzsākšanas Komisijas locekļi paraksta apliecinājumu par to, ka tie nav personīgi ieinteresēti pretendentu vērtēšanā, par informācijas neizpaušanu un interešu konflikta neesību. Ja Komisijas loceklis konstatē interešu konflikta situāciju, viņam ir pienākums atteikties no konkrētā pretendenta vērtēšanas, par to paziņojot pirms vērtēšanas uzsākšanas un norādot to apliecinājumā.
15. Komisija ir lemttiesīga, ja sēdē piedalās vairāk nekā puse Komisijas locekļu.
16. Komisijas lēmumus pieņem ar klātesošo Komisijas locekļu vienkāršu balsu vairākumu. Ja, pieņemot lēmumu, balsu skaits sadalās vienādi, izšķirošā ir Komisijas sēdes vadītāja balss.
17. Protokolā, pieņemot lēmumu balsojot, tiek fiksēti komisijas locekļu atsevišķie viedokļi, ja kāds no locekļiem nepiekrīt kopējam lēmumam, norādot savu pamatojumu.
18. Konkursa komisijas sēdes ar pretendentiem var tikt ierakstītas.
19. Konkursa komisijas kompetencē ir:
 - 19.1. izvērtēt pretendentu pieteikumus un pieņemt lēmumu par pretendentiem, kuri tiek virzīti vērtēšanai nākamajā konkursa kārtā, kā arī informēt pretendentus par tālāko virzību;
 - 19.2. pieprasīt no pretendentiem precizējošu papildu informāciju, ja tāda nepieciešama pretendenta pieteikuma objektīvai izvērtēšanai;
 - 19.3. organizēt kompetenču intervijas ar pretendentiem, lai novērtētu pretendentu profesionālo atbilstību izsludinātajam amatam, un vērtēt pretendentus atbilstoši šajā nolikumā noteiktajiem vērtēšanas kritērijiem.

20. Pretendenti, kuri atbilst nolikuma 5.punkta prasībām tiek aicināti uz otro atlases kārtu – kompetenču interviju.
21. Kompetenču intervija ir daļēji strukturēta, kurā vērtē pretendentu, piešķirot punktus:
 - 21.1. zināšanas par Pašvaldības iestādes darba organizēšanu, tai skaitā finansēšanu un budžeta plānošanu, saimnieciskās darbības principiem, cilvēkresursu vadīšanu un iestāžu darbību regulējošiem normatīvajiem aktiem – līdz 20 punktiem;
 - 21.2. kompetences (konceptuālā, stratēģiskā un analītiskā domāšana; orientācija uz rezultātu sasniegšanu; spēja pieņemt lēmumus un uzņemties atbildību; darbinieku motivēšana; konfliktu risināšanas prasmes; pārmaiņu vadība) – līdz 10 punktiem;
 - 21.3. sadarbības un komunikācijas prasmes – līdz 10 punktiem.
22. Maksimālais iegūstamo punktu skaits otrajā kārtā – 40 punkti.
23. Otrajā kārtā komisija sniedz kopēju katra pretendenta novērtējumu atbilstoši šī nolikuma 21. punktā noteiktajiem kritērijiem.
24. Uz trešo kārtu tiek virzīti ne vairāk kā seši pretendenti, kuri komisijas novērtējumā ieguvuši visvairāk punktu.
25. Pretendentiem, kuri netiek virzīti atlases nākamajai kārtai, uz viņu pieteikumā norādīto e-pasta adresi tiek nosūtīta atteikuma vēstule.
26. Atbilstoši komisijas kopējam vērtējumam pretendents tiek virzīts uz trešo kārtu, kurā pretendents prezentē savu stratēģisko redzējumu par iestādes attīstību. Komisija prezentācijā vērtē pretendentu piešķirot punktus:
 - 26.1. stratēģiskais attīstības redzējums, svarīgākās iestādes prioritātes un priekšlikumi to īstenošanai, spēja sniegt kompetentas atbildes uz komisijas jautājumiem, zināšanas par iestādes darba organizēšanu, saskarsmes spējas – līdz 20 punktiem;
 - 26.2. prezentācijas prasmes, prasme paust savu viedokli – līdz 10 punktiem.
27. Maksimālais iegūstamo punktu skaits trešajā kārtā – 30 punkti.
28. Komisijas sēžu protokolēšanu nodrošina Centrālās pārvaldes Personāla un dokumentu pārvaldības nodaļa. Komisijas sēžu protokolus paraksta Komisijas sēdes vadītājs un protokolists. Komisijas protokoli tiek uzglabāti Centrālās pārvaldes Personāla un dokumentu pārvaldības nodaļā.
29. Komisijas izvēlēto pretendentu iestādes vadītāja amatam virza Mārupes novada pašvaldības domes sēdē apstiprināšanai un iecelšanai amatā.
30. Konkursa rezultātus trešās kārtas pretendentiem paziņo piecu darba dienu laikā. Pretendentiem, kuri nav izvirzīti iestādes vadītāja amatam, rezultātus paziņo rakstiski uz viņu pieteikumā norādīto e-pasta adresi.
31. Ja Komisija uzskata par lietderīgu, tā var pieņemt lēmumu par otrās un trešās kārtas apvienošanu.
32. Ja Komisija nevienu no pretendentiem neizvēlas par atbilstošu iestādes vadītāja amatam, Komisija pieņem lēmumu par atkārtota konkursa izsludināšanu.

IV. Noslēguma jautājumi

33. Pretendenta neierašanās, nepiedalīšanās kādā no konkursa kārtām iepriekš norunātā laikā un vietā, ja pretendents pirms plānotās tikšanās nav sniedzis informāciju par attaisnojošiem neierašanās iemesliem, uzskatāma par pretendenta lēmumu nepiedalīties turpmākajā konkursa norisē un savas kandidatūras atsaukšanu.
34. Pretendentu vērtēšanas process (rakstiskās zināšanu pārbaudes anketas, piešķirto punktu skaits un pretendenta vērtējumi, pretendenta vārds, uzvārds un cita identificējoša informācija) ir ierobežotas pieejamības informācija.
35. Konkursa laikā pretendentu iesniegtie dokumenti atpakaļ netiek izsniegti, tie tiek uzglabāti Centrālās pārvaldes Personāla un dokumentu pārvaldības nodaļā līdz to iznīcināšanai
36. Pretendentu atlases un novērtēšanas procesā iegūtā informācija par pretendentu netiek nodota vai izpausta trešajām personām, izņemot tām, kuras ir iesaistītas pretendentu

novērtēšanas procesā, kā arī netiek veiktas citas darbības, kas būtu pretrunā ar normatīvajos aktos noteikto regulējumu fiziskās personas datu aizsardzības jomā. Informācija par pretendentiem netiks izmantota citiem mērķiem, izņemto konkursa norisi.

Pašvaldības domes priekšsēdētājs

/paraksts/

Andrejs Ence

Pielikums
Mārupes novada pašvaldības
atklātā konkursa nolikumam
Izglītības iestādes vadītāja amata pretendentu atlasei

Mārupes novada pašvaldībai

Konkursa pretendenta

(vārds, uzvārds)

(personas kods)

APLIECINĀJUMS

____.____.20____.

Es, _____ apliecinu, ka uz mani
(vārds, uzvārds)

neattiecas Izglītības likumā un Bērnu tiesību aizsardzības likumā noteiktie ierobežojumi strādāt par pedagogu.

Dokuments ir parakstīts ar drošu elektronisko parakstu un satur laika zīmogu



MĀRUPES NOVADA PAŠVALDĪBAS DOME

Daugavas iela 29, Mārupe, Mārupes novads, LV-2167
67934695 / marupe@marupe.lv / www.marupe.lv

DOMES SĒDES PROTOKOLA Nr.1 PIELIKUMS

2025.gada 29.janvāris

LĒMUMS Nr.38

Par nekustamā īpašuma Jomas ielā 1, Piņķos, Babītes pagastā, Mārupes novadā (kadastra Nr. 8048 003 1456) iegūšanu īpašumā

Mārupes novada pašvaldības dome (turpmāk – Pašvaldība) izskatīja sabiedrības ar ierobežotu atbildību "Birdie Village" reģistrācijas Nr. 40203148905, valdes locekļa U.M. (turpmāk – Iesniedzējs) 2025.gada 22.janvāra iesniegumu (reģistrēts pašvaldības lietvedībā 2025.gada 22.janvārī ar Nr.1/2.1-3/306, kurā izteikts lūgums atļaut nostiprināt zemesgrāmatā īpašuma tiesības uz nekustamo īpašumu Jomas iela 1, Piņķi, Babītes pagastā, Mārupes novadā, kadastra Nr. 8048 003 1456 (turpmāk – Nekustamais īpašums) un konstatēja, ka:

1. Nekustamais īpašums sastāv no zemes vienības ar kadastra apzīmējumu 8048 003 1290, 0,0869 ha platībā un vienas ģimenes dzīvojamās ēkas, kadastra apzīmējums 8048 003 1290 001, adrese Jomas iela 1, Piņķi, Babītes pagasts, Mārupes novads (Rīgas rajona tiesas Babītes pagasta zemesgrāmatas nodalījums Nr. 100000577298).
2. Saskaņā ar Babītes novada pašvaldības 2020.gada 22.janvāra saistošajiem noteikumiem Nr. 1 "Babītes novada teritorijas plānojums, teritorijas izmantošanas un apbūves noteikumi un grafiskā daļa" funkcionālā zonējuma karti, Nekustamais īpašums atrodas Mazstāvu dzīvojamās apbūves teritorijā (DzM).
3. Iesniedzējs 2025.gada 22.janvārī noslēdza ar Snail on a Slope SIA, reģistrācijas numurs 40203599712 valdes locekli A.D. (turpmāk – Pircējs), kurš darbojās uz statūtu pamata, Nekustamā īpašuma Pirkuma līgumu par Nekustamā īpašuma iegādi un vēlas īpašuma tiesības nostiprināt zemesgrāmatā uz sava vārda.
4. Pircējs ir Krievijas Federācijas pilsonis. Ieskatoties 2025.gada 22.janvārī un 29.janvārī Finanšu izlūkošanas dienesta Sankciju sarakstā, konstatēts, ka Pircējs nav sankcionēta persona.

Saskaņā ar likuma "Par zemes privatizāciju lauku apvidos" 28.panta pirmo daļu zemi var iegūt īpašumā šādi darījumu subjekti:

Latvijas Republikas pilsoņi un citu Eiropas Savienības dalībvalstu pilsoņi, kā arī Eiropas Ekonomikas zonas valstu un Šveices Konfederācijas pilsoņi [...].

Savukārt tā paša likuma 28.panta ceturrtā daļa noteic, ka darījumu subjekti, kuri nav minēti šā panta pirmajā daļā, zemi var iegūt īpašumā, ievērojot šā likuma 29.pantā noteiktos ierobežojumus un 30.pantā noteiktajā kārtībā.

Saskaņā ar tā paša likuma 29.panta otro daļu šā likuma 28.panta ceturtajā daļā minētās personas nevar iegūt īpašumā:

- 1) zemi valsts pierobežas joslā;
- 2) zemi dabas rezervātos un citu aizsargājamo teritoriju dabas rezervātu zonās;
- 3) zemi Baltijas jūras un Rīgas jūras līča krasta kāpu aizsargjoslā;
- 4) zemi publisko ūdenstilpju un ūdensteču aizsargjoslās, izņemot nogabalus, kuros paredzēta apbūve atbilstoši pašvaldības teritorijas plānojumam;

- 5) lauksaimniecības un meža zemi, izņemot nogabalus, kuros paredzēta apbūve atbilstoši pašvaldības teritorijas plānojumam;
- 6) zemi valsts nozīmes derīgo izrakteņu atradnēs.

Savukārt tā paša likuma 30.panta pirmā un otrā daļa noteic, ka likumā “Par zemes privatizāciju lauku apvidos” 28.panta ceturtajā daļā minētās personas, kas vēlas iegūt zemi īpašumā:

- 1) iesniedz iesniegumu tā novada domei, kuras teritorijā atrodas attiecīgā zeme;
- 2) novada dome izskata iesniegumu;
- 3) ja zemes turpmākās izmantošanas mērķis, kas norādīts iesniegumā, nav pretrunā ar novada pašvaldības teritorijas plānojumu vai lokālpilnojumumu, un ir ievēroti šā likuma 29. pantā minētie ierobežojumi, novada dome 20 (divdesmit) dienu laikā dod piekrišanu zemes iegūšanai īpašumā, piekrišanu noformējot izziņas veidā, ko paraksta domes priekšsēdētājs.

Ievērojot visu augstāk minēto un pie apstākļiem, ka Nekustamais īpašums atrodas Mazstāvu dzīvojamās apbūves teritorijā (DzM), un pamatojoties uz likuma “Par zemes privatizāciju lauku apvidos” 28. un 30.pantu, atklāti balsojot ar 15 balsīm „par” (*Andrejs Ence, Valdis Kārklīšs, Mārtiņš Bojārs, Līga Kadiģe, Aivars Osītis, Ilze Bērziņa, Guntis Ruskis, Dace Štrodaha, Gatis Vācietis, Ira Dūduma, Jānis Lagzdkalns, Ivars Punculis, Nikolajs Antipenko, Jānis Kazaks, Oļegs Sorokins*), „pret” 1 (*Uģis Šteinbergs*), „atturas” 2 (*Normunds Orleāns, Jānis Lībietis*), **Mārupes novada pašvaldības dome nolemj:**

1. Izsniegt Snail on a Slope SIA, reģistrācijas numurs 40203599712, valdes loceklim A.D., personas kods [...], izziņu par nekustamā īpašuma Jomas ielā 1, Piņķos, Babītes pagastā, Mārupes novadā (kadastra Nr. 8048 003 1456) zemes vienības ar kadastra apzīmējumu 8048 003 1290 un vienas ģimenes dzīvojamās ēkas, kadastra apzīmējums 8048 003 1290 001, iegūšanu īpašumā.
2. Centrālās pārvaldes Personāla un dokumentu pārvaldības nodaļai nosūtīt lēmumu Rīgas rajona tiesas zemesgrāmatu nodaļai un zemes īpašniekam.

Pašvaldības domes priekšsēdētājs

/paraksts/

Andrejs Ence

*Sagatavoja Attīstības un plānošanas pārvaldes
zemes ierīcības speciāliste D. Klauģe*

*Lēmumprojektā norādītie normatīvie akti ir spēkā
un attiecināmi uz lēmumprojektā minēto gadījumu.
Centrālās pārvaldes Juridiskās nodaļas vadītāja N. Zālīte*

IZZIŅA
PAR ZEMESGABALA IEGŪŠANU ĪPAŠUMĀ

Ieguvējs	Snail on a Slope SIA
Nekustamais īpašums	Jomas iela 1, Piņķi, Babītes pagasts, Mārupes novads (kadastra Nr. 8048 003 1456) zemes vienība ar kadastra apzīmējumu 8048 003 1290 un vienas ģimenes dzīvojamā ēka, kadastra apzīmējums 8048 003 1290 001
Nekustamā īpašuma sastāvs	zemes vienība ar kadastra apzīmējumu 8048 003 1290, 0,0869 ha platībā
Saskaņā ar Babītes novada pašvaldības 2020.gada 22.janvāra saistošajiem noteikumiem Nr.1 “Babītes novada teritorijas plānojums, teritorijas izmantošanas un apbūves noteikumi un grafiskā daļa” funkcionālā zonējuma karti	Zemes vienība ar kadastra apzīmējumu 8048 003 1290 atrodas Mazstāvu dzīvojamās apbūves teritorijā (DzM), kas ir paredzēta savrupmāju, rindu māju, daudzdzīvokļu māju apbūvei.
Piekrišana iegūšanai īpašumā	Nav ierobežojumu
Piekrišanas tiesisks pamats	Mārupes novada pašvaldības domes 2025.gada 29.janvāra lēmums Nr.38 (prot.Nr.1)
Pašvaldības domes priekšsēdētājs	/paraksts/ Andrejs Ence



MĀRUPES NOVADA PAŠVALDĪBAS DOME

Daugavas iela 29, Mārupe, Mārupes novads, LV-2167
67934695 / marupe@marupe.lv / www.marupe.lv

DOMES SĒDES PROTOKOLA Nr.1 PIELIKUMS

2025.gada 29.janvāris

LĒMUMS Nr.39

Par nekustamā īpašuma Zilā iela 5, Piņķos, Babītes pagastā, Mārupes novadā (kadastra Nr. 8048 003 0497) domājamās daļas iegūšanu īpašumā

Mārupes novada pašvaldības dome izskatīja J.Z., dzim.[..]. (turpmāk – Apdāvinātais) pilnvarotās personas A.S., personas kods [..] 2025.gada 21.janvāra iesniegumu (reģistrēts 2025.gada 21.janvārī ar Nr. 1/2.1-3/286), kurā izteikts lūgums atļaut nostiprināt zemesgrāmatā īpašuma tiesības, uz 895/1649 domājamo daļu no nekustamā īpašuma Zilā iela 5, Piņķos, Babītes pagastā, Mārupes novadā, kadastra Nr. 8048 003 0497, un konstatēja, ka:

1. Nekustamais īpašums Zilā iela 5, Piņķos, Babītes pagastā, Mārupes novadā (kadastra Nr. 8048 003 0497) sastāv no zemes vienības ar kadastra apzīmējumu 8048 003 0497, 0,1649 ha platībā, dzīvojamās mājas, kadastra apzīmējums 8048 003 0497 001, adrese Zilā iela 5, Piņķi, Babītes pagasts, Mārupes novads (turpmāk – Nekustamais īpašums) un divām telpu grupām ar kadastra apzīmējumiem 80480030497001001 - adrese Zilā iela 5-1 un 80480030497001002 - adrese Zilā iela 5-2 (reģistrēts Rīgas rajona tiesas Babītes pagasta zemesgrāmatas nodalījumā Nr. 100000130189).
2. Saskaņā ar Babītes novada pašvaldības 2020.gada 22.janvāra saistošajiem noteikumiem Nr. 1 “Babītes novada teritorijas plānojums, teritorijas izmantošanas un apbūves noteikumi un grafiskā daļa” funkcionālā zonējuma karti, Nekustamais īpašums atrodas Savrupmāju dzīvojamās apbūves teritorijā (DzS).
3. 2025.gada 21.janvārī noslēgts Dāvinājuma līgums par Nekustamā īpašuma 895/1649 daļas atsavināšanu un vēlas īpašuma tiesības nostiprināt zemesgrāmatā uz Apdāvinātā vārda.
4. Apdāvinātais ir Krievijas Federācijas pilsonē. Ieskatoties 2025.gada 22.janvārī un 29.janvārī Finanšu izlūkošanas dienesta Sankciju sarakstā, konstatēts, ka šī nav sankcionēta persona.

Saskaņā ar likuma “Par zemes privatizāciju lauku apvidos” 28.panta pirmo daļu zemi var iegūt īpašumā šādi darījumu subjekti:

Latvijas Republikas pilsoņi un citu Eiropas Savienības dalībvalstu pilsoņi, kā arī Eiropas Ekonomikas zonas valstu un Šveices Konfederācijas pilsoņi [...].

Savukārt tā paša likuma 28.panta ceturtā daļa noteic, ka darījumu subjekti, kuri nav minēti šā panta pirmajā daļā, zemi var iegūt īpašumā, ievērojot šā likuma 29.pantā noteiktos ierobežojumus un 30.pantā noteiktajā kārtībā.

Saskaņā ar tā paša likuma 29.panta otro daļu šā likuma 28.panta ceturtajā daļā minētās personas nevar iegūt īpašumā:

- 1) zemi valsts pierobežas joslā;
- 2) zemi dabas rezervātos un citu aizsargājamo teritoriju dabas rezervātu zonās;
- 3) zemi Baltijas jūras un Rīgas jūras līča krasta kāpu aizsargjoslā;
- 4) zemi publisko ūdenstilpju un ūdensteču aizsargjoslās, izņemot nogabalus, kuros paredzēta apbūve atbilstoši pašvaldības teritorijas plānojumam;
- 5) lauksaimniecības un meža zemi, izņemot nogabalus, kuros paredzēta apbūve atbilstoši pašvaldības teritorijas plānojumam;

6) zemi valsts nozīmes derīgo izrakteņu atradnēs.

Savukārt tā paša likuma 30.panta pirmā un otrā daļa noteic, ka likumā "Par zemes privatizāciju lauku apvidos" 28.panta ceturtajā daļā minētās personas, kas vēlas iegūt zemi īpašumā:

- 1) iesniedz iesniegumu tā novada domei, kuras teritorijā atrodas attiecīgā zeme;
- 2) novada dome izskata iesniegumu;
- 3) ja zemes turpmākās izmantošanas mērķis, kas norādīts iesniegumā, nav pretrunā ar novada pašvaldības teritorijas plānojumu vai lokālplānojumu, un ir ievēroti šā likuma 29. pantā minētie ierobežojumi, novada dome 20 (divdesmit) dienu laikā dod piekrišanu zemes iegūšanai īpašumā, piekrišanu noformējot izziņas veidā, ko paraksta domes priekšsēdētājs.

Ievērojot visu augstāk minēto un pie apstākļiem, ka Nekustamais īpašums atrodas Savrupmāju dzīvojamās apbūves teritorijā (DzS), un pamatojoties uz likuma "Par zemes privatizāciju lauku apvidos" 28. un 30.pantu, atklāti balsojot ar 14 balsīm „par” (*Andrejs Ence, Valdis Kārklīšs, Mārtiņš Bojārs, Līga Kadiģe, Aivars Osītis, Ilze Bērziņa, Guntis Ruskis, Dace Štrodaha, Gatis Vācietis, Ira Dūduma, Jānis Lagzdkalns, Ivars Punculis, Nikolajs Antipenko, Jānis Kazaks*), „pret” 1 (*Uģis Šteinbergs*), „atturas” 3 (*Jānis Lībietis, Normunds Orleāns, Oļegs Sorokins*), **Mārupes novada pašvaldības dome nolēmj:**

1. Izsniegt J.Z., dzim.[..] izziņu par nekustamā īpašuma Zilā iela 5, Piņķos, Babītes pagastā, Mārupes novadā, kadastra Nr. 8048 003 0497, zemes vienības ar kadastra apzīmējumu 8048 003 0497, 895/1649 domājamās daļas, iegūšanu īpašumā.
2. Centrālās pārvaldes Personāla un dokumentu pārvaldības nodaļai nosūtīt lēmumu Rīgas rajona tiesas zemesgrāmatu nodaļai un zemes īpašniekam.

Pašvaldības domes priekšsēdētājs

/paraksts/

Andrejs Ence

*Sagatavoja Attīstības un plānošanas pārvaldes
zemes ierīcības speciāliste D. Klauģe*

*Lēmumprojektā norādītie normatīvie akti ir spēkā
un attiecināmi uz lēmumprojektā minēto gadījumu.
Centrālās pārvaldes Juridiskās nodaļas vadītāja N. Zālīte*

**IZZĪŅA
PAR ZEMESGABALA IEGŪŠANU ĪPAŠUMĀ**

Ieguvējs	J.Z., [..]
Nekustamais īpašums	Zilā iela 5, Piņķi, Babītes pagasts, Mārupes novads, kadastra Nr.8048 003 0497 (895/1649 dom.daļas)
Nekustamā īpašuma sastāvs	zemes vienība ar kadastra apzīmējumu 8048 003 0497, 0,1649 ha platībā un dzīvojamā māja ar kadastra apzīmējumu 8048 003 0497 001
Saskaņā ar Babītes novada pašvaldības 2020.gada 22.janvāra saistošajiem noteikumiem Nr. 1 “Babītes novada teritorijas plānojums, teritorijas izmantošanas un apbūves noteikumi un grafiskā daļa” funkcionālā zonējuma karti	Zemes vienība ar kadastra apzīmējumu 8048 003 0497 atrodas Savrupmāju dzīvojamās apbūves teritorijā (DzS), kur atļautā izmantošana ir savrupmāju apbūve
Piekrišana iegūšanai īpašumā	Nav ierobežojumu
Piekrišanas tiesisks pamats	Mārupes novada pašvaldības domes 2025.gada 29.janvāra lēmums Nr.39 (prot.Nr.1)
Pašvaldības domes priekšsēdētājs	/paraksts/ Andrejs Ence



MĀRUPES NOVADA PAŠVALDĪBAS DOME

Daugavas iela 29, Mārupe, Mārupes novads, LV-2167
67934695 / marupe@marupe.lv / www.marupe.lv

DOMES SĒDES PROTOKOLA Nr.1 PIELIKUMS

2025.gada 29.janvāris

LĒMUMS Nr.40

Par nekustamā īpašuma Sila iela 25, Spuņciems, Salas pagasts, Mārupes novads (kadastra Nr.8088 005 0008) iegūšanu īpašumā

Mārupes novada pašvaldības dome (turpmāk – Pašvaldība) izskatīja Y.K., dzimis [..] (turpmāk - Ieguvējs) pilnvarotā pārstāvja S.E.O. 2025.gada 28.janvāra iesniegumu (Pašvaldības lietvedības sistēmā reģistrēts ar Nr. 1/2.1-3/374), kurā izteikts lūgums atļaut nostiprināt zemesgrāmatā īpašuma tiesības uz nekustamo īpašumu Sila iela 25, Spuņciems, Salas pagasts, Mārupes novads, kadastra Nr.8088 005 0008 (turpmāk – Nekustamais īpašums) un konstatēja, ka:

1. Nekustamais īpašums sastāv no zemes vienības ar kadastra apzīmējumu 8088 005 0008 - 0,2267 ha platībā, dzīvojamās mājas un četrām palīgēkām. Nekustamais īpašums reģistrēts Rīgas rajona tiesas Salas pagasta zemesgrāmatas nodalījumā Nr.246.
2. Saskaņā ar Babītes novada pašvaldības 2020.gada 22.janvāra saistošajiem noteikumiem Nr. 1 “Babītes novada teritorijas plānojums, teritorijas izmantošanas un apbūves noteikumi un grafiskā daļa” funkcionālā zonējuma karti, zemes vienība ar kadastra apzīmējumu 8088 005 0008 atrodas jaukta centra apbūves teritorijā (JC).
3. Ieguvējs 2024.gada 22.novembrī noslēdza Pirkuma līgumu par Nekustamā īpašuma iegādi un vēlas īpašuma tiesības nostiprināt zemesgrāmatā uz sava vārda.
4. Ieguvējs ir Turcijas Republikas pilsonis. Ieskatoties 2025.gada 28.janvāra Finanšu izlūkošanas dienesta Sankciju sarakstā, konstatēts, ka Iesniedzēja nav sankcionēta persona. Saskaņā ar likuma “Par zemes privatizāciju lauku apvidos” 28.panta pirmo daļu zemi var iegūt īpašumā šādi darījumu subjekti:

Latvijas Republikas pilsoņi un citu Eiropas Savienības dalībvalstu pilsoņi, kā arī Eiropas Ekonomikas zonas valstu un Šveices Konfederācijas pilsoņi [...].

Savukārt tā paša likuma 28.panta ceturrtā daļa noteic, ka darījumu subjekti, kuri nav minēti šā panta pirmajā daļā, zemi var iegūt īpašumā, ievērojot šā likuma 29.pantā noteiktos ierobežojumus un 30.pantā noteiktajā kārtībā.

Saskaņā ar tā paša likuma 29.panta otro daļu šā likuma 28.panta ceturrtajā daļā minētās personas nevar iegūt īpašumā:

- 1) zemi valsts pierobežas joslā;
- 2) zemi dabas rezervātos un citu aizsargājamo teritoriju dabas rezervātu zonās;
- 3) zemi Baltijas jūras un Rīgas jūras līča krasta kāpu aizsargjoslā;
- 4) zemi publisko ūdenstilpju un ūdensteču aizsargjoslās, izņemot nogabalus, kuros paredzēta apbūve atbilstoši pašvaldības teritorijas plānojumam;
- 5) lauksaimniecības un meža zemi, izņemot nogabalus, kuros paredzēta apbūve atbilstoši pašvaldības teritorijas plānojumam;
- 6) zemi valsts nozīmes derīgo izrakteņu atradnēs.

Savukārt tā paša likuma 30.panta pirmā un otrā daļa noteic, ka likumā “Par zemes privatizāciju lauku apvidos” 28.panta ceturrtajā daļā minētās personas, kas vēlas iegūt zemi īpašumā:

- 1) iesniedz iesniegumu tā novada domei, kuras teritorijā atrodas attiecīgā zeme;

- 2) novada dome izskata iesniegumu;
- 3) ja zemes turpmākās izmantošanas mērķis, kas norādīts iesniegumā, nav pretrunā ar novada pašvaldības teritorijas plānojumu vai lokālpilānojumu, un ir ievēroti šā likuma 29. pantā minētie ierobežojumi, novada dome 20 (divdesmit) dienu laikā dod piekrišanu zemes iegūšanai īpašumā, piekrišanu noformējot izziņas veidā, ko paraksta domes priekšsēdētājs.

Ievērojot visu augstāk minēto un pie apstākļiem, ka Nekustamais īpašums atrodas jaukta centra apbūves teritorijā (JC), un pamatojoties uz likuma "Par zemes privatizāciju lauku apvidos" 28. un 30.pantu, atklāti balsojot ar 14 balsīm „par” (*Andrejs Ence, Valdis Kārklis, Mārtiņš Bojārs, Līga Kadīge, Aivars Osītis, Ilze Bērziņa, Guntis Ruskis, Dace Štrodaha, Gatis Vācietis, Ira Dūduma, Jānis Lagzdkalns, Ivars Punculis, Nikolajs Antipenko, Jānis Kazaks*), „pret” nav, „atturas” 4 (*Uģis Steinbergs, Jānis Lībietis, Normunds Orleāns, Oļegs Sorokins*), **Mārupes novada pašvaldības dome nolemj:**

1. Izsniegt Y.K., [..], izziņu par nekustamā īpašuma Sila iela 25, Spuņciemā, Salas pagastā, Mārupes novadā, kadastra Nr. 8088 005 0008, iegūšanu īpašumā.
2. Centrālās pārvaldes Personāla un dokumentu pārvaldības nodaļai nosūtīt lēmumu Rīgas rajona tiesas zemesgrāmatu nodaļai un zemes īpašniekam.

Pašvaldības domes priekšsēdētājs

/paraksts/

Andrejs Ence

*Sagatavoja Attīstības un plānošanas pārvaldes
zemes ierīcības speciāliste L. Erdmane*

*Lēmumprojektā norādītie normatīvie akti ir spēkā
un attiecināmi uz lēmumprojektā minēto gadījumu.
Centrālās pārvaldes Juridiskās nodaļas
vadītāja N. Zālīte*

**IZZĪŅA
PAR ZEMESGABALA IEGŪŠANU ĪPAŠUMĀ**

Ieguvējs	Y.K., [..]
Nekustamais īpašums	Sila iela 25, Spuņciems, Salas pagasts, Mārupes novads, kadastra Nr.8088 005 0008
Nekustamā īpašuma sastāvs	zemes vienība ar kadastra apzīmējumu 8088 005 0008, 0,2267 ha platībā, dzīvojamā māja (kadastra apzīmējums 8088 005 0008 001) un 4 (četras) palīgēkas ar kadastra apzīmējumiem 8088 005 0008 002, 8088 005 0008 005, 8088 005 0008 009, 8088 005 0008 010
Saskaņā ar Babītes novada pašvaldības 2020.gada 22.janvāra saistošajiem noteikumiem Nr.1 “Babītes novada teritorijas plānojums, teritorijas izmantošanas un apbūves noteikumi un grafiskā daļa” funkcionālā zonējuma karti	Zemes vienība ar kadastra apzīmējumu 8088 005 0008 atrodas Jaukta centra apbūves teritorijā (JC), ko nosaka teritorijai, kurā vēsturiski ir izveidojies plašs jauktu izmantošanu spektrs, vai, kas kalpo kā ciema vai apkaimes centrs, kā arī apbūves teritorijās, ko plānots attīstīt par šādiem centriem.
Piekrišana iegūšanai īpašumā	Nav ierobežojumu
Piekrišanas tiesisks pamats	Mārupes novada pašvaldības domes 2025.gada 29.janvāra lēmums Nr.40 (prot.Nr.1)
Pašvaldības domes priekšsēdētājs	/paraksts/ Andrejs Ence



MĀRUPES NOVADA PAŠVALDĪBAS DOME

Daugavas iela 29, Mārupe, Mārupes novads, LV-2167
67934695 / marupe@marupe.lv / www.marupe.lv

DOMES SĒDES PROTOKOLA Nr.1 PIELIKUMS

2025.gada 29.janvāris

LĒMUMS Nr.41

Par pašvaldības izglītības iestāžu vadītāju atalgojumu

Izglītības iestādes vadītāja zemāko mēneša darba algas likmi nosaka saskaņā ar Ministru kabineta 2016.gada 5.jūlija noteikumu Nr.445 “Pedagogu darba samaksas noteikumi” 1.pielikumu. Savukārt pašvaldība sadalot mērķdotāciju izglītības iestādēm ņem vērā Ministru kabineta 2022.gada 21.jūnija noteikumu Nr.376 “Kārtība, kādā aprēķina un sadala valsts budžeta mērķdotāciju pedagogu darba samaksai pašvaldību vispārējās izglītības iestādēs un valsts augstskolu vispārējās vidējās izglītības iestādēs” 13.2. punktu, kas nosaka, ka pašvaldības, sadalot mērķdotāciju izglītības iestādēm pedagogu darba samaksai no šo noteikumu 11. punktā minētās mērķdotācijas ne mazāk kā septiņus procentus izlieto atbalsta personāla (izglītības iestādes bibliotekārs, skolotājs logopēds, izglītības psihologs, speciālais pedagogs, pedagogs karjeras konsultants, pedagoga palīgs) darba samaksai un ne vairāk kā 15 procentus – iestādes vadītāja un viņa vietnieku darba samaksai.

2024. gada 18. decembrī tika apstiprināti Izglītības un zinātnes ministrijas sagatavotie noteikumu grozījumi Ministru kabineta 2023.gada 5.decembra rīkojumā Nr.856 “Grozījums Ministru kabineta 2023.gada 18.aprīļa rīkojumā Nr.226 “Par pedagogu zemākās darba samaksas likmes pieauguma grafiku laikposmam no 2023.gada 1.septembra līdz 2025.gada 31.decembrim””, kas paredz no 2025. gada 1. janvāra par 2,6% palielināt minimālā atalgojuma likmi visu jomu pedagogiem.

Mārupes novada pašvaldības domes 2023.gada 25.janvāra noteikumi “Kārtība, kādā Mārupes novada pašvaldībā sadala valsts budžeta mērķdotāciju pašvaldības izglītības iestādēm bērnu no piecu gadu vecuma izglītošanā nodarbināto pedagogu, pamata un vispārējās vidējās izglītības iestāžu pedagogu darba samaksai un valsts sociālās apdrošināšanas obligātajām iemaksām” 12.punkts noteic, ka vispārējās izglītības iestāžu vadītāju algu nosaka pašvaldības dome.

Ņemot vērā iepriekš minēto un pamatojoties uz Pašvaldības likuma 4.panta pirmās daļas 4.punktu, Izglītības likuma 17.pantu trešo daļu, Ministru kabineta 2016.gada 5.jūlija noteikumu Nr.445 “Pedagogu darba samaksas noteikumi” 1.pielikumu, Mārupes novada pašvaldības domes 2023.gada 25.janvāra noteikumu “Kārtība, kādā Mārupes novada pašvaldībā sadala valsts budžeta mērķdotāciju pašvaldības izglītības iestādēm bērnu no piecu gadu vecuma izglītošanā nodarbināto pedagogu, pamata un vispārējās vidējās izglītības iestāžu pedagogu darba samaksai un valsts sociālās apdrošināšanas obligātajām iemaksām” 12.punktu no 2025.gada 1.janvāra nepieciešams noteikt Mārupes novada pašvaldības izglītības iestāžu vadītāju darba algas likmi, atklāti balsojot ar 16 balsīm „par” (*Andrejs Ence, Valdis Kārklīšs, Mārtiņš Bojārs, Līga Kadiģe, Normunds Orleāns, Aivars Osītis, Ilze Bērziņa, Guntis Ruskis, Uģis Šteinbergs, Gatis Vācietis, Ira Dūduma, Jānis Lībietis, Ivars Punculis, Nikolajs Antipenko, Jānis Kazaks, Oļegs Sorokins*), „pret” nav, „atturas” nav, **Mārupes novada pašvaldības dome nolemj:**

1. Apstiprināt pašvaldības izglītības iestāžu vadītāju atalgojumu saskaņā ar pielikumu.

2. Lēmums piemērojams no 2025.gada 1.janvāra.

Pašvaldības domes priekšsēdētājs

/paraksts/

Andrejs Ence

*Sagatavoja Mārupes novada pašvaldības
izpilddirektore A. Jankuna*

*Lēmumprojektā norādītie normatīvie akti ir spēkā
un attiecināmi uz lēmumprojektā minēto gadījumu.
Centrālās pārvaldes Juridiskās nodaļas
vadītājs N.Zālīte*

Pielikums

[..]

*Finansējums no valsts budžeta mērķdotācijas



MĀRUPES NOVADA PAŠVALDĪBAS DOME

Daugavas iela 29, Mārupe, Mārupes novads, LV-2167
67934695 / marupe@marupe.lv / www.marupe.lv

DOMES SĒDES PROTOKOLA Nr.1 PIELIKUMS

2025.gada 29.janvāris

LĒMUMS Nr.42

Par konkursa “Mārupes novada sporta laureāts 2024” laureātu apbalvojumu

Ar Mārupes novada pašvaldības domes 2024. gada 27. novembra lēmumu Nr. 19 (sēdes protokols Nr. 21) apstiprināts nolikums “Mārupes novada sporta laureāts 2024” (turpmāk - Nolikums). Nolikums nosaka kārtību, kādā tiek organizēts konkurss “Mārupes novada sporta laureāts 2024”, izvērtē sportistu, treneru, komandu, sporta organizāciju sasniegumus sportā, un apbalvo Mārupes novada labākos sportistus, trenerus, komandas un sporta organizācijas.

Mārupes novada pašvaldības dome konstatē:

1. Saskaņā ar Nolikumu, noteiktas šādas nominācijas: “Gada sportists – individuālajos sporta veidos”; “Gada sportists – komandas sporta veidos”; “Gada sportiste – individuālajos sporta veidos”; “Gada sportiste – komandas sporta veidos”; “Gada sportists tehniskajos sporta veidos”; “Gada sportiste tehniskajos sporta veidos”; “Gada populārākais sportists/e” “Gada tautas sportists”; “Gada tautas sportiste”; “Gada parasportists”; “Gada parasportiste”; “Gada komanda”; “Gada amatieru komanda”; “Gada treneris/-e”; “Gada Sporta veterāns”; “Gada Sporta veterāne”; “Gada veterānu komanda”; “Gada sporta pasākums”; “Gada sporta organizācija”; “Par mūža ieguldījumu sportā Mārupes novadā”; “Gada paraugs sportā”; “Gada sportiskākā ģimene”; “Par ieguldījumu sporta nozares attīstībā”.

2. Saskaņā ar Nolikuma 32., 33. un 34.punktu nomināciju laureāti saņem speciālo balvu, Atzinības vai Goda rakstu un naudas balvu 200 *euro*, 500 *euro* vai 1500 *euro* apmērā pēc nodokļu nomaksas.

3. Nolikumā noteiktajā kārtībā, Izglītības, kultūras un sporta pārvalde izsludināja tīmekļa vietnē www.marupe.lv informāciju par konkursa “Mārupes novada sporta laureāts 2024” norisi un pretendentu pieteikšanās kārtību.

4. Pretendentu izvērtēšanai izveidota vērtēšanas komisija 2025. gada 20. janvārī pieņēma lēmumu ar kuru noteica nomināciju laureātus:

- 4.1 [..]
- 4.2 [..]
- 4.3 [..]
- 4.4 [..]
- 4.5 [..]
- 4.6 [..]
- 4.7 [..]
- 4.8 [..]
- 4.9 [..]
- 4.10 [..]
- 4.11 [..]
- 4.12 [..]
- 4.13 [..]
- 4.14 [..]
- 4.15 [..]

4.16 [..]

4.17 [..]

Ņemot vērā vērtēšanas komisijas 2025.gada 20.janvārī pieņemtos lēmumus, pamatojoties uz Nolikuma 20.1. apakšpunktu, kas nosaka, ka Izglītības, kultūras un sporta pārvalde pēc Komisijas sēdes protokola saņemšanas gatavo pašvaldības domes lēmumprojektu par apbalvojumu – Goda raksts vai Atzinības raksts un naudas balvu – piešķiršanu, kas tiek izskatīts tuvākajā domes sēdē. Lēmumu par apbalvojumu piešķiršanu pieņem pašvaldības dome, atklāti balsojot ar 17 balsīm “par” (*Andrejs Ence, Valdis Kārklīšs, Mārtiņš Bojārs, Līga Kadiģe, Normunds Orleāns, Aivars Osītis, Ilze Bērziņa, Guntis Ruskis, Dace Štrodaha, Gatis Vācietis, Ira Dūduma, Jānis Lagzdkalns, Jānis Lībietis, Ivars Punculis, Nikolajs Antipenko, Jānis Kazaks, Oļegs Sorokins*) “pret” nav, “atturas” nav, **Mārupes novada pašvaldības dome nolemj:**

1. Piešķirt [..];
2. Piešķirt [..];
3. Piešķirt [..];
4. Piešķirt [..];
5. Piešķirt [..];
6. Piešķirt [..];
7. Piešķirt [..];
8. Piešķirt [..];
9. Piešķirt [..];
10. Piešķirt [..];
11. Piešķirt [..];
12. Piešķirt [..];
13. Piešķirt [..];
14. Piešķirt [..];
15. Piešķirt [..];
16. Piešķirt [..];
17. Piešķirt [..];
18. Piešķirt [..];
19. Izmaksāt šī lēmuma nolemjošās daļas 1.-14.punktā minētajiem balvu ieguvējiem naudas balvu EUR 200 (divi simti *euro*) apmērā pēc nodokļu nomaksas;
20. Izmaksāt šī lēmuma nolemjošās daļas 15.-17.punktā minētajām sporta komandām naudas balvu EUR 500 (pieci simti *euro*) apmērā pēc nodokļu nomaksas;
21. Izmaksāt šī lēmuma nolemjošās daļas 18.punktā minētajam balvas ieguvējam naudas balvu EUR 1500 (viens tūkstošis pieci simti *euro*) apmērā pēc nodokļu nomaksas;
22. Lēmuma izpildi par naudas balvas izmaksas veikšanu uzdot Mārupes novada pašvaldības Centrālās administrācijas Finanšu un grāmatvedības nodaļai;
23. Centrālās pārvaldes Sabiedrības informēšanas un multimediju nodaļai publicēt konkursa “Mārupes novada sporta laureāts 2024” rezultātus Nolikuma 23.punktā noteiktajā kārtībā.

Pašvaldības domes priekšsēdētājs

/paraksts/

Andrejs Ence

*Sagatavoja Izglītības, kultūras un sporta pārvaldes
Sporta speciāliste E. Mika*

*Lēmumā norādītie normatīvie akti ir spēkā
un attiecināmi uz lēmumā minēto gadījumu.
Centrālās pārvaldes Juridiskās nodaļas
vadītāja N. Zālīte*



MĀRUPES NOVADA PAŠVALDĪBAS DOME

Daugavas iela 29, Mārupe, Mārupes novads, LV-2167
67934695 / marupe@marupe.lv / www.marupe.lv

DOMES SĒDES PROTOKOLA Nr.1 PIELIKUMS

2025.gada 29.janvāris

LĒMUMS Nr.43

Par konkursa “Mārupes novada bērnu un jauniešu sporta laureāts 2024” laureātu apbalvojumu

Ar Mārupes novada pašvaldības domes 2024. gada 27. novembra lēmumu Nr. 12 (sēdes protokols Nr. 21) apstiprināts nolikums “Mārupes novada bērnu un jauniešu sporta laureāts 2024” (turpmāk- Nolikums). Nolikums nosaka kārtību, kādā Mārupes novada pašvaldība organizē konkursu „Mārupes novada bērnu un jauniešu sporta laureāts 2024”, izvērtējot sportistu, treneru, komandu, sporta organizāciju sasniegumus sportā, un apbalvo Mārupes novada labākos sportistus, trenerus, komandas un sporta organizācijas.

Mārupes novada pašvaldības dome konstatē:

1. Saskaņā ar Nolikumu, noteiktas šādas nominācijas: “Bērnu sporta laureāts – individuālajos sporta veidos”; “Bērnu sporta laureāts – komandas sporta veidos”; “Bērnu sporta laureāte – individuālajos sporta veidos”; “Bērnu sporta laureāte – komandas sporta veidos”; “Bērnu sportista laureāts tehniskajos sporta veidos”; “Bērnu sportista laureāte tehniskajos sporta veidos”; “Bērnu parasporta laureāts”; “Bērnu parasporta laureāte”; “Bērnu sporta komanda”; “Bērnu sporta treneris/-e”; “Jauniešu sporta laureāts – individuālajos sporta veidos”; “Jauniešu sporta laureāts – komandas sporta veidos”; “Jauniešu sporta laureāte – individuālajos sporta veidos”; “Jauniešu sporta laureāte – komandas sporta veidos”; “Jauniešu sporta laureāts tehniskajos sporta veidos”; “Jauniešu sportista laureāte tehniskajos sporta veidos”; “Jauniešu parasporta laureāts”; “Jauniešu parasporta laureāte”; “Jauniešu sporta komanda”; “Jauniešu sporta treneris/-e”; “Gada paraugs sportā”; “Gada sportiskākā ģimene”; “Gada sirdsdegsme sportā”; “Gada atbalsts sportā”; “Mārupes novada pašvaldības PALDIES”.
2. Saskaņā ar Nolikuma 28., 29. un 30.punktu nomināciju laureāti saņem speciālo balvu, Atzinības vai Pateicības rakstu, un naudas balvu 150 euro vai 450 euro apmērā pēc nodokļu nomaksas.
3. Nolikumā noteiktajā kārtībā, Izglītības, kultūras un sporta pārvalde izsludināja tīmekļa vietnē www.marupe.lv informāciju par konkursa “Mārupes novada bērnu un jauniešu sporta laureāts 2024” norisi un pretendentu pieteikšanās kārtību.
4. Pretendentu izvērtēšanai izveidota vērtēšanas komisija 2025. gada 23. janvārī pieņēma lēmumu ar kuru noteica nomināciju laureātus:
 - 4.1. [..];
 - 4.2. [..];
 - 4.3. [..];
 - 4.4. [..];
 - 4.5. [..];
 - 4.6. [..];
 - 4.7. [..];
 - 4.8. [..];
 - 4.9. [..];

- 4.10. [..];
- 4.11. [..];
- 4.12. [..];
- 4.13. [..];
- 4.14. [..];
- 4.15. [..];
- 4.16. [..];
- 4.17. [..];
- 4.18. [..];

Nemot vērā Vērtēšanas komisijas pieņemtos lēmumus, pamatojoties uz Nolikuma 21.punktu, kas nosaka, ka Vērtēšanas komisijas lēmums par konkursa “Mārupes novada bērnu un jauniešu sporta laureāts 2024” nomināciju uzvarētājiem tiek apstiprināts ar Mārupes novada pašvaldības domes lēmumu, atklāti balsojot ar 18 balsīm “par” (*Andrejs Ence, Valdis Kārklīņš, Mārtiņš Bojārs, Līga Kadiģe, Normunds Orleāns, Aivars Osītis, Ilze Bērziņa, Guntis Ruskis, Uģis Šteinbergs, Dace Štrodaha, Gatis Vācietis, Ira Dūduma, Jānis Lagzdkalns, Jānis Lībietis, Ivars Punculis, Nikolajs Antipenko, Jānis Kazaks, Oļegs Sorokins*), “pret” nav, “atturas” nav, **Mārupes novada pašvaldības dome nolemj:**

1. Piešķirt [..];
2. Piešķirt [..];
3. Piešķirt [..];
4. Piešķirt [..];
5. Piešķirt [..];
6. Piešķirt [..];
7. Piešķirt [..];
8. Piešķirt [..];
9. Piešķirt [..];
10. Piešķirt [..];
11. Piešķirt [..];
12. Piešķirt [..];
13. Piešķirt [..];
14. Piešķirt [..];
15. Piešķirt [..];
16. Piešķirt [..];
17. Piešķirt [..];
18. Piešķirt [..];
19. Izmaksāt šī lēmuma nolemjamo daļas 1.-16.punktā minētajiem balvu ieguvējiem naudas balvu EUR 150 (viens simts piecdesmit *euro*) apmērā pēc nodokļu nomaksas.
20. Izmaksāt šī lēmuma nolemjamo daļas 17. un 18.punktā minētajām sporta komandām naudas balvu EUR 450 (četri simti piecdesmit *euro*) apmērā pēc nodokļu nomaksas.
21. Lēmuma izpildi par naudas balvas izmaksas veikšanu uzdot Mārupes novada pašvaldības Centrālās administrācijas Finanšu un grāmatvedības nodaļai.
22. Centrālās pārvaldes Sabiedrības informēšanas un multimediju nodaļai publicēt konkursa “Mārupes novada bērnu un jauniešu sporta laureāts 2024” rezultātus Nolikuma 23.punktā noteiktajā kārtībā.

Pašvaldības domes priekšsēdētājs

/paraksts/

Andrejs Ence

Sagatavoja Izglītības, kultūras un sporta pārvaldes

Sporta speciāliste E. Mika

*Lēmumā norādītie normatīvie akti ir spēkā
un attiecināmi uz lēmumā minēto gadījumu.*

Centrālās pārvaldes Juridiskās nodaļas vadītāja N. Zālīte



MĀRUPES NOVADA PAŠVALDĪBAS DOME

Daugavas iela 29, Mārupe, Mārupes novads, LV-2167
67934695 / marupe@marupe.lv / www.marupe.lv

DOMES SĒDES PROTOKOLA Nr.1 PIELIKUMS

2025.gada 29.janvāris

LĒMUMS Nr.44

Par saistošo noteikumu Nr.3/2025 „Par Mārupes novada pašvaldības 2025. gada budžetu” apstiprināšanu

Pamatojoties uz Pašvaldību likuma 10.panta pirmās daļas 1.punktu, 44.pantu, 47.panta pirmo daļu, 48.panta pirmo daļu un likuma „Par pašvaldību budžetiem” 16.pantu un 17.panta pirmo daļu, kā arī ņemot vērā Finanšu komitejas 22. janvāra atzinumu pieņemt iesniegto lēmuma projektu „Par saistošo noteikumu „Par Mārupes novada pašvaldības 2025.gada budžetu” apstiprināšanu”, atklāti balsojot ar 18 balsīm „par” (*Andrejs Ence, Valdis Kārklīšs, Mārtiņš Bojārs, Līga Kadiģe, Normunds Orleāns, Aivars Osītis, Ilze Bērziņa, Guntis Ruskis, Uģis Šteinbergs, Dace Štrodaha, Gatis Vācietis, Ira Dūduma, Jānis Lagzdkalns, Jānis Lībietis, Ivars Punculis, Nikolajs Antipenko, Jānis Kazaks, Oļegs Sorokins*), “pret” nav, „atturas” nav, **Mārupes novada pašvaldības dome nolemj:**

1. Apstiprināt Mārupes novada pašvaldības domes saistošos noteikumus Nr.3/2025 „Par Mārupes novada pašvaldības 2025.gada budžetu” saskaņā ar Pielikumu.
2. Saistošie noteikumi Nr.3/2025 par pašvaldības budžetu stājas spēkā nākamajā dienā pēc to parakstīšanas.
3. Centrālās pārvaldes Personāla un dokumentu pārvaldības nodaļai:
 - 3.1. Saistošos noteikumus Nr.3/2025 triju dienu laikā pēc to parakstīšanas rakstveidā vai elektroniskā veidā nosūtīt Viedās administrācijas un reģionālās attīstības ministrijai zināšanai.
 - 3.2. Saistošos noteikumus Nr.3/2025 un to paskaidrojuma rakstu nosūtīt izsludināšanai oficiālā izdevumā "Latvijas Vēstnesis".
4. Centrālās pārvaldes Sabiedrības informēšanas un multimediju nodaļai saistošos noteikumus Nr.3/2025 publicēt nākamajā dienā pēc to parakstīšanas pašvaldības tīmekļa vietnē www.marupe.lv.

Pašvaldības domes priekšsēdētājs

/paraksts/

Andrejs Ence

*Sagatavoja Centrālās pārvaldes
Finanšu un grāmatvedības nodaļas
vadītāja Santa Rutkovska*

*Lēmumprojektā norādītie normatīvie akti ir spēkā
un attiecināmi uz lēmumprojektā minēto gadījumu.
Juridiskās nodaļas vadītāja Niāra Zālīte*



MĀRUPES NOVADA PAŠVALDĪBAS DOME

Daugavas iela 29, Mārupe, Mārupes novads, LV-2167
67934695 / marupe@marupe.lv / www.marupe.lv

Mārupes novada pašvaldības domes Saistošie noteikumi Nr.3/2025 MĀRUPĒ

*Apstiprināti ar Mārupes novada pašvaldības domes
2025. gada 29.janvāra lēmumu Nr.44
(sēdes protokola Nr.1)*

Par Mārupes novada pašvaldības 2025.gada budžetu

*Izdoti saskaņā ar Pašvaldību likuma
11.panta pirmās daļas 1.punktu, 48.pantu,
Likuma „Par pašvaldības budžetiem” 16.pantu, 17.pantu*

1. Saistošie noteikumi nosaka Mārupes novada pašvaldības 2025. gada pamatbudžeta ieņēmumu, izdevumu, saistību apmēru saimnieciskajā gadā un turpmākajos gados, kā arī budžeta izpildītāju pienākumus un atbildību.
2. Apstiprināt Mārupes novada pašvaldības pamatbudžetu 2025. gadam šādā apmērā:
 - 2.1. kārtējā gada ieņēmumi – 110 001 906 EUR (1.pielikums),
 - 2.2. kārtējā gada izdevumi - 118 621 245 EUR (2.pielikums),
 - 2.3. naudas līdzekļu atlikums uz gada sākumu – 13 975 055 EUR,
 - 2.4. aizņēmumu pamatsummu atmaksa – 3 100 423 EUR,
 - 2.5. ieguldījums SIA Mārupes komunālie pakalpojumi pamatkapitālā- 2 255 293 EUR.
3. Apstiprināt Mārupes novada pašvaldības budžeta finansēšanas daļu 2025.gadam (3.pielikums).
4. Apstiprināt Mārupes novada pašvaldības Ziedojumu un dāvinājumu budžetu 2025.gadam (4.pielikums).
5. Apstiprināt Mārupes novada pašvaldības 2025.gada investīciju plānu, ielu un ceļu pārbūves programmu, ielu apgaismojuma izbūvi un meliorācijas sistēmas atjaunošanas plānu (5.pielikums).
6. Apstiprināt Mārupes novada pašvaldības saistību apmēru saimnieciskajā gadā un turpmākajos gados (aizņēmumus, galvojumus, saistības) (6.pielikums).
7. Mārupes novada pašvaldība 2025.gadā nodrošina pašvaldības aizņēmumu pamatsummas atmaksu un kredītu procentu samaksu, saskaņā ar noslēgtajiem aizņēmumu līgumiem un budžetā šim mērķim plānotajiem līdzekļiem.
8. Budžeta izpildītāji ir atbildīgi par to, lai piešķirto līdzekļu ietvaros nodrošinātu efektīvu un racionālu pašvaldības budžeta līdzekļu izlietojumu un, lai izdevumi pēc naudas plūsmas nepārsniedz attiecīgajam mērķim tāmē plānotos pašvaldības budžeta izdevumus atbilstoši ekonomiskajām un funkcionālajām kategorijām.
9. Saistošie noteikumi par pašvaldības budžeta apstiprināšanu un budžeta grozījumiem stājas spēkā nākamajā dienā pēc to parakstīšanas, ja tajos nav noteikts cits spēkā stāšanās laiks, tie ir brīvi pieejami pašvaldības domes ēkā, un tie publicējami pašvaldības mājaslapā internetā.

*1.pielikums
Mārupes novada pašvaldības domes
2025.gada 29.janvāra lēmumam Nr.44
(sēdes protokola Nr.1)
Saistošajiem noteikumiem Nr.3/2025*

Mārupes pašvaldības pamatbudžeta ieņēmumi 2025.gadā

Finansējums	Ieņēmumu klasifikācija					Gada budžets		
Pamatbudžets	1.0.0.0.	1.1.1.0.	1.1.1.2.	1.1.1.2.	Saņemts no Valsts kases sadales konta pārskata gadā ieskaitītais iedzīvotāju ienākuma nodoklis	80 338 038		
				Kopā				
		Kopā					80 338 038	
	10.0.0.0.	10.1.0.0.	10.1.4.0.	10.1.4.0-1	Naudas sodi, ko uzliek Administratīvā komisija		11 000	
				10.1.4.0-3	Soda naudas, ko uzliek pašvaldības policija		10 000	
				10.1.4.0-4	Citas soda naudas (piespiedu nauda)		120	
				Kopā				
			10.1.5.0.	10.1.5.4.-1	Naudas sodi - par stāvēšanas pārkāpumiem		20 000	
				10.1.5.4.-2	Naudas sodi - radars		60 000	
				Kopā				
			Kopā					101 120
	13.0.0.0.	13.2.0.0.	13.2.1.0.	13.2.1.0.	Ieņēmumi no zemes īpašuma pārdošanas		5 000	
				Kopā				
			Kopā					5 000
	17.0.0.0.	17.2.0.0.	17.2.0.0.	17.2.0.0.	Pašvaldību saņemtie transferti no valsts budžeta daļēji finansētām atvasinātām publiskām personām un no budžeta nefinansētām iestādēm		297 943	
				Kopā				
			Kopā					297 943
			Kopā					297 943
	18.0.0.0.	18.6.0.0.	18.6.2.0.	18.6.2.0-09	Pārējās dotācijas		279 495	
				Kopā				

		18.6.3.0.	18.6.3.0.	Pašvaldību no valsts budžeta iestādēm saņemtie transferti Eiropas Savienības politiku instrumentu un pārējās ārvalstu finanšu palīdzības līdzfinansētajiem projektiem (pasākumiem)	8 820 826	
			Kopā			8 820 826
			18.6.4.0.	18.6.4.0.	Pašvaldību budžetā saņemtā dotācija no pašvaldību finanšu izlīdzināšanas fonda	0
		Kopā			0	
		Kopā			9 100 321	
		Kopā			9 100 321	
	19.0.0.0.	19.2.0.0.	19.2.0.0.	19.2.0.0.-1	Ieņēmumi izglītības funkciju nodrošināšanai	1 215 000
			Kopā			1 215 000
		Kopā			1 215 000	
	21.0.0.0.	21.3.0.0.	21.3.5.0.	21.3.5.1.	Mācību maksa	173 000
				Kopā		
			21.3.8.0.	21.3.8.1-1	Nomas maksa-elektība	91 190
				21.3.8.1-2	Nomas maksa-ūdens, kanalizācija	25 280
				21.3.8.1-3	Telpu nomas maksa	94 420
				21.3.8.1-4	Nomas maksa- apkure	44 740
				21.3.8.1-5	Nomas maksa- atkritumu izvešana	5 000
				21.3.8.1-6	Nomas maksa- apsardze	170
				21.3.8.1-7	Nomas maksa- sakaru pakalpojumi	560
				21.3.8.1-8	Pārējie ieņēmumi par nekustamā īpašuma nomu	40 450
			21.3.8.4.	Ieņēmumi par zemes nomu	53 100	
			21.3.8.9.	Pārējie ieņēmumi par nomu un īri	20 500	
			Kopā			375 410
			21.3.9.0.	21.3.9.3.	Ieņēmumi par biļešu realizāciju	25 630
21.3.9.9-1				Babītes sporta kompleksa pakalpojumi	85 000	
21.3.9.9-4				Ieņēmumi no dzimtsarakstu nodaļas sniegtajiem pakalpojumiem	7 500	
21.3.9.9-9				Pārējie ieņēmumi no maksas pakalpojumiem (LP, DP izstrāde un citi)	8 550	
Kopā				126 680		
Kopā			675 090			
21.4.0.0.		21.4.2.0.	21.4.2.9.	Pārējie iepriekš neklasificētie īpašiem mērķiem noteiktie ieņēmumi	52 266	
			Kopā			52 266
		21.4.9.0.	21.4.9.0.	Citi iepriekš neklasificētie pašu ieņēmumi	17 500	
Kopā			17 500			

		Kopā			69 766		
		Kopā			744 856		
4.0.0.0.	4.1.0.0.	4.1.1.0.	4.1.1.1.	Nekustamā īpašuma nodokļa par zemi kārtējā saimnieciskā gada ieņēmumi	2 901 101		
			4.1.1.2.	Nekustamā īpašuma nodokļa par zemi iepriekšējo gadu parādi	120 000		
			Kopā		3 021 101		
		4.1.2.0.	4.1.2.1.	Nekustamā īpašuma nodokļa par ēkām kārtējā gada maksājumi	1 864 696		
			4.1.2.2.	Nekustamā īpašuma nodokļa par ēkām parādi par iepriekšējiem gadiem	80 000		
			Kopā		1 944 696		
		4.1.3.0.	4.1.3.0.	Nekustamā īpašuma nodoklis par mājokli	0		
			4.1.3.1.	Nekustamā īpašuma nodokļa par mājokli kārtējā gada maksājumi	763 705		
			4.1.3.2.	Nekustamā īpašuma nodokļa par mājokli parādi par iepriekšējiem gadiem	50 000		
			Kopā		813 705		
			Kopā			5 779 502	
			Kopā			5 779 502	
		8.0.0.0.	8.6.0.0.	8.6.1.2.	8.6.1.2.	Pašvaldību budžeta procentu ieņēmumi par noguldījumiem depozītā kontos Valsts kasē vai kredītiestādēs	27 000
					Kopā		27 000
Kopā				27 000			
9.0.0.0.	9.4.0.0.	9.4.2.0.	9.4.2.0.	Valsts nodeva par apliecinājumiem un citu funkciju pildīšanu bāriņtiesās	500		
			Kopā		500		
		9.4.3.0.	9.4.3.0-1	Valsts nodeva par uzvārda, vārda maiņu	1 600		
			Kopā		1 600		
		9.4.5.0.	9.4.5.0.	Valsts nodeva par civilstāvokļa aktu reģistrēšanu, grozīšanu un papildināšanu	4 000		
			Kopā		4 000		
	9.4.9.0.	9.4.9.0.	Pārējās valsts nodevas, kuras ieskaita pašvaldību budžetā	1 500			
		Kopā		1 500			
		Kopā			7 600		
	9.5.0.0.	9.5.1.1.	9.5.1.1.	Pašvaldības nodeva par domes izstrādāto oficiālo dokumentu un apliecinātu to kopiju saņemšanu	150		
			Kopā		150		
		9.5.1.4.	9.5.1.4.	Pašvaldības nodeva par tirdzniecību publiskās vietās	7 500		
			Kopā		7 500		
		9.5.2.1.	9.5.2.1.	Pašvaldības nodeva par būvatļaujas saņemšanu	30 000		
Kopā				30 000			
9.5.2.9.	9.5.2.9.	Pārējās nodevas, ko uzliek pašvaldības iestādes	1 650				

				Kopā		1 650
			Kopā			39 300
		Kopā				46 900
	Kopā					97 655 680
Valsts budžeta mērķdotācijas	18.0.0.0.	18.6.0.0.	18.6.2.0.	18.6.2.0-01	Mērķdotācija pamata un vispārējās vidējās izglītības pedagogu darba samaksai un VSAOI	7 242 761
				18.6.2.0-02	Mērķdotācija interešu izglītības pedagogu un sporta skolu pedagogu daļējai darba samaksai un VSOI	688 084
				18.6.2.0-03	Mērķdotācija piecgadīgo un sešgadīgo bērnu apmācībā iesaistīto pedagogu daļējai darba samaksai un VSAOI	1 111 842
				18.6.2.0-04	No Kultūras ministrijas budžeta programmas pārskaitītā dotācija pašvaldības pamatbudžetam	637 617
				18.6.2.0-05	No Izglītības ministrijas budžeta programmas pārskaitītā dotācija pašvaldības pamatbudžetam (brīvpusdienas)	682 147
				18.6.2.0-09	Pārējās dotācijas	261 207
				18.6.2.0-10	Dotācija asistenta pakalpojumu nodrošināšanai	741 936
				18.6.2.0-11	Mērķdotācija izglītības asistentu pakalp. nodrošināšanai	120 089
				18.6.2.0-12	Autoceļu fonds VB	736 543
				18.6.2.0-14	Mērķdotācija audžuģimeņu finansēšanai	3 000
				18.6.2.0-15	Mērķdotācija mājokļa pabalstam	51 000
		Kopā				12 276 226
		Kopā				12 276 226
		Kopā				12 276 226
	5.0.0.0.	5.5.0.0.	5.5.3.0.	5.5.3.1.	Dabas resursu nodoklis par dabas resursu ieguvu un vides piesārņošanu	70 000
Kopā					70 000	
Kopā				70 000		
	Kopā				12 346 226	
Kopā					110 001 906	

2.pielikums
Mārupes novada pašvaldības domes
2025.gada 29.janvāra lēmumam Nr.44
(sēdes protokola Nr.1)
Saistošajiem noteikumiem Nr.3/2025

Mārupes pašvaldības pamatbudžeta izdevumi 2025.gadā

Funkcionālā klasifikācija		Strukturvienība		Finansējums	Ekonomiskā klasifikācija			Gada budžets	
01.110	Vispārējie vadības dienesti	.	Nav norādīts	Pamatbudžets	2000	2200	Pakalpojumi	2 370 000	
						Kopā		2 370 000	
					7000	7200	Pašvaldību budžeta kārtējo izdevumu transferti	358 390	
						Kopā		358 390	
					Kopā				2 728 390
		Kopā				2 728 390			
		07	Centrālā pārvalde	Pamatbudžets	1000	1100	Darba samaksa	1 964 748	
						1200	Darba devēja valsts sociālās apdrošināšanas obligātās iemaksas, pabalsti un kompensācijas	592 967	
						Kopā		2 557 715	
					2000	2100	Komandējumu un dienestu braucieni	4 700	
						2200	Pakalpojumi	554 805	
						2300	Krājumi, materiāli, energoresursi, preces, biroja preces un inventārs, kas nav EKK 5000	99 175	
						2500	Budžeta iestāžu nodokļu, nodevu un naudas sodu maksājumi	1 500	
						Kopā		660 180	
					5000	5200	Pamatlīdzekļi, ieguldījuma īpašumi un bioloģiskie aktīvi	34 279	
						Kopā		34 279	
					Kopā				3 252 174
					Valsts budžeta mērķdotācijas	1000	1100	Darba samaksa	0
							Kopā		0
							Kopā		0
					Kopā				3 252 174
		13.1	Dome	Pamatbudžets	1000	1100	Darba samaksa	584 882	
						1200	Darba devēja valsts sociālās apdrošināšanas obligātās iemaksas, pabalsti un kompensācijas	153 481	
Kopā						738 363			

					2000	2100	Komandējumu un dienestu braucieni	3 500	
						2200	Pakalpojumi	105 380	
						2300	Krājumi, materiāli, energoresursi, preces, biroja preces un inventārs, kas nav EKK 5000	11 400	
						Kopā		120 280	
						5000	5200	Pamatlīdzekļi, ieguldījuma īpašumi un bioloģiskie aktīvi	13 200
							Kopā		13 200
						6000	6400	Pārējie pabalsti	15 000
							Kopā		15 000
						Kopā			886 843
						Kopā			886 843
Kopā			6 867 407						
01.600	Pārējie iepriekš neklasificētie vispārējie valdības dienesti	25.1	Vēlēšanu komisija	Pamatbudžets	1000	1100	Darba samaksa	54 718	
						1200	Darba devēja valsts sociālās apdrošināšanas obligātās iemaksas, pabalsti un kompensācijas	13 058	
						Kopā		67 776	
						2000	2200	Pakalpojumi	7 400
							2300	Krājumi, materiāli, energoresursi, preces, biroja preces un inventārs, kas nav EKK 5000	1 550
						Kopā		8 950	
						5000	5200	Pamatlīdzekļi, ieguldījuma īpašumi un bioloģiskie aktīvi	17 100
							Kopā		17 100
						Kopā			93 826
						Kopā			93 826
Kopā			93 826						
01.720	Pašvaldību budžetu parādu darījumi (%)	.	Nav norādīts	Pamatbudžets	2000	2200	Pakalpojumi	57 904	
						Kopā		57 904	
						4000	4300	Pārējie procentu maksājumi	1 311 213
							Kopā		1 311 213
						Kopā			1 369 117
						Kopā			1 369 117
01.830	Pašvaldības budžeta iemaksas pašvaldību finanšu izlīdzināšanas fondā.	01.1	PFIF	Pamatbudžets	7000	7200	Pašvaldību budžeta kārtējo izdevumu transferti	19 771 339	
						Kopā		19 771 339	
						Kopā		19 771 339	
						Kopā		19 771 339	
						Kopā		19 771 339	

03.100	Policija	08.1	Mārupes Pašvaldības policija	Pamatbudžets	1000	1100	Darba samaksa	989 660
						1200	Darba devēja valsts sociālās apdrošināšanas obligātās iemaksas, pabalsti un kompensācijas	295 311
						Kopā		1 284 971
					2000	2200	Pakalpojumi	95 000
						2300	Krājumi, materiāli, energoresursi, preces, biroja preces un inventārs, kas nav EKK 5000	44 500
						2500	Budžeta iestāžu nodokļu, nodevu un naudas sodu maksājumi	2 500
						Kopā		142 000
					5000	5100	Nemateriālie ieguldījumi	1 000
						5200	Pamatlīdzekļi, ieguldījuma īpašumi un bioloģiskie aktīvi	58 500
						Kopā		59 500
Kopā			1 486 471					
Kopā			1 486 471					
04.430	Būvvalde	12	Mārupes novada Būvvalde	Pamatbudžets	1000	1100	Darba samaksa	420 600
						1200	Darba devēja valsts sociālās apdrošināšanas obligātās iemaksas, pabalsti un kompensācijas	127 280
						Kopā		547 880
					2000	2200	Pakalpojumi	69 860
						2300	Krājumi, materiāli, energoresursi, preces, biroja preces un inventārs, kas nav EKK 5000	8 250
						Kopā		78 110
					5000	5100	Nemateriālie ieguldījumi	5 000
						5200	Pamatlīdzekļi, ieguldījuma īpašumi un bioloģiskie aktīvi	3 600
						Kopā		8 600
					Kopā			634 590
Kopā			634 590					
04.510	Autotransports, ielu ceļu būvniecība, uzturēšana	17	Pašvaldības īpašumu pārvalde	Pamatbudžets	2000	2200	Pakalpojumi	2 237 000
						2300	Krājumi, materiāli, energoresursi, preces, biroja preces un inventārs, kas nav EKK 5000	55 000
						Kopā		2 292 000
					5000	5200	Pamatlīdzekļi, ieguldījuma īpašumi un bioloģiskie aktīvi	8 874 568
						Kopā		8 874 568
					Kopā			11 166 568
					Valsts budžeta mērķdotācijas	2000	2200	Pakalpojumi
Kopā		736 543						

					Kopā			736 543
					Kopā			11 903 111
		Kopā						11 903 111
05.600	Pārējā citur neklasificētā vides aizsardzība	17	Pašvaldības īpašumu pārvalde	Pamatbudžets	2000	2200	Pakalpojumi	1 390 567
						Kopā		1 390 567
					5000	5200	Pamatlīdzekļi, ieguldījuma īpašumi un bioloģiskie aktīvi	190 537
						Kopā		190 537
				Kopā			1 581 104	
				Valsts budžeta mērķdotācijas	2000	2200	Pakalpojumi	473 182
						Kopā		473 182
					3000	3200	Subsīdijas un dotācijas komersantiem, biedrībām, nodibinājumiem un fiziskām personām	50 422
		Kopā				50 422		
		5000	5100		Nemateriālie ieguldījumi	10 000		
			5200		Pamatlīdzekļi, ieguldījuma īpašumi un bioloģiskie aktīvi	29 470		
		Kopā			39 470			
		Kopā			563 074			
		Kopā			2 144 178			
Kopā			2 144 178					
06.200	Teritoriju attīstība	02	Attīstības un plānošanas pārvalde	Pamatbudžets	1000	1100	Darba samaksa	443 609
						1200	Darba devēja valsts sociālās apdrošināšanas obligātās iemaksas, pabalsti un kompensācijas	134 000
						Kopā		577 609
					2000	2100	Komandējumu un dienestu braucieni	5 745
						2200	Pakalpojumi	426 601
						2300	Krājumi, materiāli, energoresursi, preces, biroja preces un inventārs, kas nav EKK	13 400
						Kopā		445 746
					3000	3200	Subsīdijas un dotācijas komersantiem, biedrībām, nodibinājumiem un fiziskām personām	30 000
						Kopā		30 000
					5000	5100	Nemateriālie ieguldījumi	65 106
						5200	Pamatlīdzekļi, ieguldījuma īpašumi un bioloģiskie aktīvi	11 227
						Kopā		76 333
					Kopā			1 129 688
					Kopā			1 129 688
					Kopā			1 129 688

06.300	Ūdensapgāde (ūdenssūtēmu uzturēšana)	17	Pašvaldības īpašumu pārvalde	Pamatbudžets	2000	2200	Pakalpojumi	69 453
						Kopā		69 453
					5000	5200	Pamatlīdzekļi, ieguldījuma īpašumi un bioloģiskie aktīvi	18 283
						Kopā		18 283
					Kopā			87 736
Kopā			87 736					
06.400	Ielu apgaismošana	17	Pašvaldības īpašumu pārvalde	Pamatbudžets	2000	2200	Pakalpojumi	231 000
						2300	Krājumi, materiāli, energoresursi, preces, biroja preces un inventārs, kas nav EKK 5000	7 000
						Kopā		238 000
					5000	5200	Pamatlīdzekļi, ieguldījuma īpašumi un bioloģiskie aktīvi	248 582
						Kopā		248 582
					Kopā			486 582
					Kopā			486 582
06.600	Pārējā citur neklasificētā teritoriju un mājokļu apsaimniekošanas darbība	17	Pašvaldības īpašumu pārvalde	Pamatbudžets	1000	1100	Darba samaksa	1 393 500
						1200	Darba devēja valsts sociālās apdrošināšanas obligātās iemaksas, pabalsti un kompensācijas	430 704
						Kopā		1 824 204
					2000	2100	Komandējumu un dienestu braucieni	5 520
						2200	Pakalpojumi	645 620
						2300	Krājumi, materiāli, energoresursi, preces, biroja preces un inventārs, kas nav EKK 5000	173 050
						2500	Budžeta iestāžu nodokļu, nodevu un naudas sodu maksājumi	76 004
					Kopā		900 194	
					3000	3200	Subsīdijas un dotācijas komersantiem, biedrībām, nodibinājumiem un fiziskām personām	10 000
						Kopā		10 000
					5000	5200	Pamatlīdzekļi, ieguldījuma īpašumi un bioloģiskie aktīvi	2 314 697
						Kopā		2 314 697
					Kopā			5 049 095
					Kopā			5 049 095
					07.600	Pārējā citur neklasificētā veselības aprūpe	17	Pašvaldības īpašumu pārvalde
2300	Krājumi, materiāli, energoresursi, preces, biroja preces un inventārs, kas nav EKK 5000	250						
Kopā		18 751						
Kopā		18 751						

08.100	Atpūtas un sporta pasākumi (MSC, BSK, IKSP, dotācijas)				5000	5200	Pamatlīdzekļi, ieguldījuma īpašumi un bioloģiskie aktīvi	13 180
					Kopā		13 180	
					Kopā		31 931	
					Kopā		31 931	
		Kopā		31 931				
		19.1	Izglītības, kultūras un sporta pārvalde	Pamatbudžets	1000	1100	Darba samaksa	78 516
						1200	Darba devēja valsts sociālās apdrošināšanas obligātās iemaksas, pabalsti un kompensācijas	22 052
						Kopā		100 568
					2000	2100	Komandējumu un dienestu braucieni	1 214
						2200	Pakalpojumi	211 212
						2300	Krājumi, materiāli, energoresursi, preces, biroja preces un inventārs, kas nav EKK 5000	13 899
					Kopā		226 325	
					3000	3200	Subsīdijas un dotācijas komersantiem, biedrībām, nodibinājumiem un fiziskām personām	130 000
						Kopā		130 000
					6000	6400	Pārējie pabalsti	12 490
						Kopā		12 490
					Kopā		469 383	
		Kopā		469 383				
		20.1	Mārupes Sporta centrs	Pamatbudžets	1000	1100	Darba samaksa	565 000
						1200	Darba devēja valsts sociālās apdrošināšanas obligātās iemaksas, pabalsti un kompensācijas	152 173
Kopā						717 173		
2000	2100				Komandējumu un dienestu braucieni	1 520		
	2200				Pakalpojumi	407 610		
	2300				Krājumi, materiāli, energoresursi, preces, biroja preces un inventārs, kas nav EKK 5000	102 792		
Kopā					511 922			
5000	5200				Pamatlīdzekļi, ieguldījuma īpašumi un bioloģiskie aktīvi	85 664		
	Kopā				85 664			
Kopā					1 314 759			
Kopā		1 314 759						
22	Mārupes novada Sporta skola	Pamatbudžets	2000	2500	Budžeta iestāžu nodokļu, nodevu un naudas sodu maksājumi	0		
				Kopā		0		
			Kopā		0			
Kopā		0						

		26.1	Babītes sporta komplekss	Pamatbudžets	1000	1100	Darba samaksa	512 963
						1200	Darba devēja valsts sociālās apdrošināšanas obligātās iemaksas, pabalsti un kompensācijas	169 485
						Kopā		682 448
					2000	2100	Komandējumu un dienestu braucieni	852
						2200	Pakalpojumi	267 020
						2300	Krājumi, materiāli, energoresursi, preces, biroja preces un inventārs, kas nav EKK 5000	57 237
						2500	Budžeta iestāžu nodokļu, nodevu un naudas sodu maksājumi	1 110
						Kopā		326 219
					5000	5200	Pamatlīdzekļi, ieguldījuma īpašumi un bioloģiskie aktīvi	371 301
						Kopā		371 301
					Kopā			1 379 968
					Kopā			1 379 968
					Kopā			3 164 110
08.210	Bibliotēka	14.1	Mazcenās bibliotēka	Pamatbudžets	1000	1100	Darba samaksa	880
						1200	Darba devēja valsts sociālās apdrošināšanas obligātās iemaksas, pabalsti un kompensācijas	52
						Kopā		932
					2000	2200	Pakalpojumi	20 030
						2300	Krājumi, materiāli, energoresursi, preces, biroja preces un inventārs, kas nav EKK 5000	2 020
						2400	Izdevumi periodikas iegādei bibliotēkām	2 300
						Kopā		24 350
					5000	5200	Pamatlīdzekļi, ieguldījuma īpašumi un bioloģiskie aktīvi	9 100
						Kopā		9 100
					7000	7200	Pašvaldību budžeta kārtējo izdevumu transferti	480
		Kopā		480				
		Kopā			34 862			
		Kopā			34 862			
		14.2	Centrālā bibliotēka	Pamatbudžets	1000	1100	Darba samaksa	255 320
						1200	Darba devēja valsts sociālās apdrošināšanas obligātās iemaksas, pabalsti un kompensācijas	80 230
						Kopā		335 550
					2000	2100	Komandējumu un dienestu braucieni	2 028
2200	Pakalpojumi					25 576		
2300	Krājumi, materiāli, energoresursi, preces, biroja preces un inventārs, kas nav EKK 5000	12 690						

					2400	Izdevumi periodikas iegādei bibliotēkām	2 200				
					Kopā		42 494				
					5000	5200	Pamatlīdzekļi, ieguldījuma īpašumi un bioloģiskie aktīvi	11 200			
						Kopā		11 200			
					7000	7200	Pašvaldību budžeta kārtējo izdevumu transferti	770			
						Kopā		770			
					Kopā			390 014			
					Kopā			390 014			
					14.3	Salas bibliotēka	Pamatbudžets	2000	2200	Pakalpojumi	6 580
									2300	Krājumi, materiāli, energoresursi, preces, biroja preces un inventārs, kas nav EKK	4 040
									2400	Izdevumi periodikas iegādei bibliotēkām	1 000
									Kopā		11 620
		5000	5200	Pamatlīdzekļi, ieguldījuma īpašumi un bioloģiskie aktīvi				7 600			
			Kopā					7 600			
		7000	7200	Pašvaldību budžeta kārtējo izdevumu transferti				450			
			Kopā					450			
		Kopā						19 670			
		Kopā						19 670			
		14.4	Babītes bibliotēka	Pamatbudžets				2000	2200	Pakalpojumi	20 275
									2300	Krājumi, materiāli, energoresursi, preces, biroja preces un inventārs, kas nav EKK	2 000
					2400	Izdevumi periodikas iegādei bibliotēkām	1 400				
					Kopā		23 675				
					5000	5200	Pamatlīdzekļi, ieguldījuma īpašumi un bioloģiskie aktīvi	7 200			
						Kopā		7 200			
					7000	7200	Pašvaldību budžeta kārtējo izdevumu transferti	450			
						Kopā		450			
					Kopā			31 325			
Kopā						31 325					
Kopā						475 871					
08.230	Kultūras centri, nami, klubi				14.2	Centrālā bibliotēka	Pamatbudžets	1000	1100	Darba samaksa	5 272
		Kopā		5 272							
		2000	2200	Pakalpojumi				19 858			
			Kopā					19 858			
		5000	5200	Pamatlīdzekļi, ieguldījuma īpašumi un bioloģiskie aktīvi				13 500			
			Kopā					13 500			

				Kopā			38 630			
				Kopā			38 630			
15.1	Mārupes Kultūras nams	Pamatbudžets	1000	1100	Darba samaksa		337 080			
				1200	Darba devēja valsts sociālās apdrošināšanas obligātās iemaksas, pabalsti un kompensācijas		98 684			
				Kopā		435 764				
			2000	2100	Komandējumu un dienestu braucieni		3 075			
				2200	Pakalpojumi		419 434			
				2300	Krājumi, materiāli, energoresursi, preces, biroja preces un inventārs, kas nav EKK 5000		69 291			
				Kopā		491 800				
			5000	5200	Pamatlīdzekļi, ieguldījuma īpašumi un bioloģiskie aktīvi		35 750			
				Kopā		35 750				
			Kopā			963 314				
			Kopā			963 314				
			19.1	Izglītības, kultūras un sporta pārvalde	Pamatbudžets	1000	1100	Darba samaksa		29 389
							1200	Darba devēja valsts sociālās apdrošināšanas obligātās iemaksas, pabalsti un kompensācijas		8 938
							Kopā		38 327	
						2000	2100	Komandējumu un dienestu braucieni		248
2200	Pakalpojumi						74 195			
2300	Krājumi, materiāli, energoresursi, preces, biroja preces un inventārs, kas nav EKK 5000						19 268			
Kopā		93 711								
5000	5200	Pamatlīdzekļi, ieguldījuma īpašumi un bioloģiskie aktīvi					20 000			
	Kopā					20 000				
Kopā						152 038				
Kopā			152 038							
27.1	Kultūrizglītības centrs Babīte	Pamatbudžets	1000	1100	Darba samaksa		363 575			
				1200	Darba devēja valsts sociālās apdrošināšanas obligātās iemaksas, pabalsti un kompensācijas		111 433			
				Kopā		475 008				
			2000	2100	Komandējumu un dienestu braucieni		7 200			
				2200	Pakalpojumi		232 418			
				2300	Krājumi, materiāli, energoresursi, preces, biroja preces un inventārs, kas nav EKK 5000		81 460			
				Kopā		321 078				
3000	3200	Subsīdijas un dotācijas komersantiem, biedrībām, nodibinājumiem un fiziskām personām		2 000						

					5000	Kopā		2 000					
						5200	Pamatlīdzekļi, ieguldījuma īpašumi un bioloģiskie aktīvi	198 300					
						Kopā		198 300					
						Kopā		996 386					
		Kopā		996 386									
		27.2	Kultūrizglītības centrs Vietvalži	Pamatbudžets	2000	2100	Komandējumu un dienestu braucieni	440					
						2200	Pakalpojumi	120 440					
						2300	Krājumi, materiāli, energoresursi, preces, biroja preces un inventārs, kas nav EKK 5000	25 955					
						Kopā		146 835					
					5000	5200	Pamatlīdzekļi, ieguldījuma īpašumi un bioloģiskie aktīvi	11 000					
						Kopā		11 000					
Kopā					157 835								
Kopā		157 835											
Kopā		2 308 203											
08.290	Pārējā citur neklasificētā kultūra (dotācijas)	19.1	Izglītības, kultūras un sporta pārvalde	Pamatbudžets	3000	3200	Subsīdijas un dotācijas komersantiem, biedrībām, nodibinājumiem un fiziskām personām	68 600					
						Kopā		68 600					
					Kopā		68 600						
		Kopā		68 600									
09.100	Pirmsskolas izglītība	03.1	PII "Zeltrīti"	Pamatbudžets	1000	1100	Darba samaksa	849 312					
						1200	Darba devēja valsts sociālās apdrošināšanas obligātās iemaksas, pabalsti un kompensācijas	259 137					
						Kopā		1 108 449					
					2000	2100	Komandējumu un dienestu braucieni	158					
						2200	Pakalpojumi	378 402					
						2300	Krājumi, materiāli, energoresursi, preces, biroja preces un inventārs, kas nav EKK 5000	9 500					
						Kopā		388 060					
					5000	5200	Pamatlīdzekļi, ieguldījuma īpašumi un bioloģiskie aktīvi	178 165					
						Kopā		178 165					
					Kopā		1 674 674						
						Valsts budžeta mērķdotācijas				1000	1100	Darba samaksa	148 099
											1200	Darba devēja valsts sociālās apdrošināšanas obligātās iemaksas, pabalsti un kompensācijas	39 015
											Kopā		187 114
2000	2200	Pakalpojumi	700										

		04.1	Skultes sākumskola	Pamatbudžets	2300	Krājumi, materiāli, energoresursi, preces, biroja preces un inventārs, kas nav EKK	3 000		
						5000	Pamatlīdzekļi, ieguldījuma īpašumi un bioloģiskie aktīvi	600	
						Kopā	191 414		
					Kopā	1 866 088			
					1000	1100	Darba samaksa	567 153	
							1200	Darba devēja valsts sociālās apdrošināšanas obligātās iemaksas, pabalsti un kompensācijas	175 015
							Kopā	742 168	
		2000	2100	Komandējumu un dienestu braucieni		300			
			2200	Pakalpojumi		43 655			
			2300	Krājumi, materiāli, energoresursi, preces, biroja preces un inventārs, kas nav EKK		19 000			
			Kopā	62 955					
		5000	5200	Pamatlīdzekļi, ieguldījuma īpašumi un bioloģiskie aktīvi		6 325			
			Kopā	6 325					
		Kopā	811 448						
		Valsts budžeta mērķdotācijas	1000	1100		Darba samaksa	48 617		
				1200		Darba devēja valsts sociālās apdrošināšanas obligātās iemaksas, pabalsti un kompensācijas	12 458		
				Kopā	61 075				
			2000	2300	Krājumi, materiāli, energoresursi, preces, biroja preces un inventārs, kas nav EKK	872			
				Kopā	872				
			Kopā	61 947					
			Kopā	873 395					
		06.1	Mārupes pamatskola	Pamatbudžets	1000	1100	Darba samaksa	356 293	
						1200	Darba devēja valsts sociālās apdrošināšanas obligātās iemaksas, pabalsti un kompensācijas	109 525	
						Kopā	465 818		
					2000	2200	Pakalpojumi	59 400	
						2300	Krājumi, materiāli, energoresursi, preces, biroja preces un inventārs, kas nav EKK	12 325	
						Kopā	71 725		
5000	5200				Pamatlīdzekļi, ieguldījuma īpašumi un bioloģiskie aktīvi	2 500			
	Kopā				2 500				
Kopā	540 043								

		09.1	PII „Lienīte”	Valsts budžeta mērķdotācijas	1000	1100	Darba samaksa	52 432
						1200	Darba devēja valsts sociālās apdrošināšanas obligātās iemaksas, pabalsti un kompensācijas	15 334
						Kopā		67 766
					Kopā		67 766	
				Kopā		607 809		
				Pamatbudžets	1000	1100	Darba samaksa	906 970
						1200	Darba devēja valsts sociālās apdrošināšanas obligātās iemaksas, pabalsti un kompensācijas	271 759
		Kopā				1 178 729		
		2000	2100		Komandējumu un dienestu braucieni	200		
			2200		Pakalpojumi	123 871		
			2300		Krājumi, materiāli, energoresursi, preces, biroja preces un inventārs, kas nav EKK 5000	32 941		
			Kopā		157 012			
		5000	5200		Pamatlīdzekļi, ieguldījuma īpašumi un bioloģiskie aktīvi	265 776		
			Kopā		265 776			
		Kopā			1 601 517			
		Valsts budžeta mērķdotācijas	1000	1100	Darba samaksa	100 264		
				1200	Darba devēja valsts sociālās apdrošināšanas obligātās iemaksas, pabalsti un kompensācijas	26 124		
				Kopā		126 388		
			2000	2200	Pakalpojumi	970		
				2300	Krājumi, materiāli, energoresursi, preces, biroja preces un inventārs, kas nav EKK 5000	1 472		
				Kopā		2 442		
			Kopā		128 830			
		Kopā		1 730 347				
		18.1	PII "Zīļuks"	Pamatbudžets	1000	1100	Darba samaksa	1 368 353
						1200	Darba devēja valsts sociālās apdrošināšanas obligātās iemaksas, pabalsti un kompensācijas	405 945
						Kopā		1 774 298
					2000	2200	Pakalpojumi	174 919
2300	Krājumi, materiāli, energoresursi, preces, biroja preces un inventārs, kas nav EKK 5000					46 500		
2500	Budžeta iestāžu nodokļu, nodevu un naudas sodu maksājumi			800				
Kopā				222 219				
5000	5200			Pamatlīdzekļi, ieguldījuma īpašumi un bioloģiskie aktīvi	39 341			
	Kopā			39 341				

				Kopā		2 035 858				
			Valsts budžeta mērķdotācijas	1000	1100	Darba samaksa	140 751			
					1200	Darba devēja valsts sociālās apdrošināšanas obligātās iemaksas, pabalsti un kompensācijas	37 034			
					Kopā	177 785				
				Kopā	177 785					
			Kopā		2 213 643					
	19.1	Izglītības, kultūras un sporta pārvalde	Pamatbudžets	2000	2200	Pakalpojumi	361 627			
						Kopā	361 627			
					3000	3200	Subsīdijas un dotācijas komersantiem, biedrībām, nodibinājumiem un fiziskām personām	5 380 000		
						Kopā	5 380 000			
					Kopā	5 741 627				
					Kopā	5 741 627				
				24.1	PII "Mārzemīte"	Pamatbudžets	1000	1100	Darba samaksa	917 763
									1200	Darba devēja valsts sociālās apdrošināšanas obligātās iemaksas, pabalsti un kompensācijas
		Kopā	1 205 266							
		2000	2100				Komandējumu un dienestu braucieni	150		
			2200				Pakalpojumi	165 760		
			2300				Krājumi, materiāli, energoresursi, preces, biroja preces un inventārs, kas nav EKK 5000	37 271		
			2500				Budžeta iestāžu nodokļu, nodevu un naudas sodu maksājumi	1 000		
		Kopā	204 181							
		5000	5200				Pamatlīdzekļi, ieguldījuma īpašumi un bioloģiskie aktīvi	4 674		
			Kopā			4 674				
		Kopā	1 414 121							
		Valsts budžeta mērķdotācijas	1000			1100	Darba samaksa	157 287		
						1200	Darba devēja valsts sociālās apdrošināšanas obligātās iemaksas, pabalsti un kompensācijas	40 812		
						Kopā	198 099			
			Kopā			198 099				
		Kopā	1 612 220							
	28.1	Babītes PII	Pamatbudžets			1000	1100	Darba samaksa	311 393	
					1200		Darba devēja valsts sociālās apdrošināšanas obligātās iemaksas, pabalsti un kompensācijas	92 456		
					Kopā		403 849			
					2000	2100	Komandējumu un dienestu braucieni	146		

					2200	Pakalpojumi	60 376	
					2300	Krājumi, materiāli, energoresursi, preces, biroja preces un inventārs, kas nav EKK 5000	14 430	
					Kopā		74 952	
					5000	5200	Pamatlīdzekļi, ieguldījuma īpašumi un bioloģiskie aktīvi	39 055
						Kopā		39 055
					Kopā		517 856	
				Valsts budžeta mērķdotācijas	1000	1100	Darba samaksa	64 086
						1200	Darba devēja valsts sociālās apdrošināšanas obligātās iemaksas, pabalsti un kompensācijas	16 354
						Kopā		80 440
					Kopā		80 440	
				Kopā		598 296		
				29.1	PII Saimīte	Pamatbudžets	1000	1100
		1200	Darba devēja valsts sociālās apdrošināšanas obligātās iemaksas, pabalsti un kompensācijas					331 242
		Kopā						1 402 439
		2000	2100				Komandējumu un dienestu braucieni	700
			2200				Pakalpojumi	196 931
			2300				Krājumi, materiāli, energoresursi, preces, biroja preces un inventārs, kas nav EKK 5000	33 800
			2500				Budžeta iestāžu nodokļu, nodevu un naudas sodu maksājumi	1 376
		Kopā					232 807	
		5000	5200				Pamatlīdzekļi, ieguldījuma īpašumi un bioloģiskie aktīvi	43 950
			Kopā			43 950		
		Kopā				1 679 196		
		Valsts budžeta mērķdotācijas	1000			1100	Darba samaksa	151 430
						1200	Darba devēja valsts sociālās apdrošināšanas obligātās iemaksas, pabalsti un kompensācijas	40 666
						Kopā		192 096
		Kopā				192 096		
		Kopā		1 871 292				
32.1	Salas sākumskola	Pamatbudžets	1000	1100	Darba samaksa	289 741		
				1200	Darba devēja valsts sociālās apdrošināšanas obligātās iemaksas, pabalsti un kompensācijas	88 035		
				Kopā		377 776		
		2000	2200	Pakalpojumi	73 879			
			2300	Krājumi, materiāli, energoresursi, preces, biroja preces un inventārs, kas nav EKK 5000	39 655			

						Kopā		113 534			
				5000	5200	Pamatlīdzekļi, ieguldījuma īpašumi un bioloģiskie aktīvi		25 075			
						Kopā		25 075			
				Kopā				516 385			
			Valsts budžeta mērķdotācijas	1000	1100	Darba samaksa		24 258			
					1200	Darba devēja valsts sociālās apdrošināšanas obligātās iemaksas, pabalsti un kompensācijas		6 958			
						Kopā		31 216			
				Kopā				31 216			
			Kopā					547 601			
		Kopā						17 662 318			
09.211	Sākumskolas	04.1	Skultes sākumskola	Pamatbudžets	1000	1100	Darba samaksa	382 059			
						1200	Darba devēja valsts sociālās apdrošināšanas obligātās iemaksas, pabalsti un kompensācijas	107 576			
							Kopā	489 635			
					2000	2100	Komandējumu un dienestu braucieni	300			
						2200	Pakalpojumi	21 155			
						2300	Krājumi, materiāli, energoresursi, preces, biroja preces un inventārs, kas nav EKK 5000	9 150			
							Kopā	30 605			
					5000	5200	Pamatlīdzekļi, ieguldījuma īpašumi un bioloģiskie aktīvi	6 304			
							Kopā	6 304			
				7000	7200	Pašvaldību budžeta kārtējo izdevumu transferti	60				
						Kopā	60				
					Kopā		526 604				
				Valsts budžeta mērķdotācijas	1000	1100	Darba samaksa	113 017			
						1200	Darba devēja valsts sociālās apdrošināšanas obligātās iemaksas, pabalsti un kompensācijas	27 402			
							Kopā	140 419			
					2000	2300	Krājumi, materiāli, energoresursi, preces, biroja preces un inventārs, kas nav EKK 5000	700			
							Kopā	700			
					5000	5200	Pamatlīdzekļi, ieguldījuma īpašumi un bioloģiskie aktīvi	334			
							Kopā	334			
					Kopā		141 453				
					Kopā		668 057				
				19.1		Pamatbudžets	3000	3200	Subsīdijas un dotācijas komersantiem, biedrībām, nodibinājumiem un fiziskām personām		28 512

			Izglītības, kultūras un sporta pārvalde	Kopā	Kopā		28 512			
					Kopā		28 512			
		32.1	Salas sākumskola	Pamatbudžets	1000	1100	Darba samaksa	343 665		
						1200	Darba devēja valsts sociālās apdrošināšanas obligātās iemaksas, pabalsti un kompensācijas	99 911		
						Kopā		443 576		
					2000	2200	Pakalpojumi	49 789		
						2300	Krājumi, materiāli, energoresursi, preces, biroja preces un inventārs, kas nav EKK	60 130		
						2500	Budžeta iestāžu nodokļu, nodevu un naudas sodu maksājumi	1 200		
				Kopā		111 119				
				5000	5200	Pamatlīdzekļi, ieguldījuma īpašumi un bioloģiskie aktīvi	13 335			
					Kopā		13 335			
				Kopā		568 030				
				Valsts budžeta mērķdotācijas	1000	1100	Darba samaksa	68 136		
						1200	Darba devēja valsts sociālās apdrošināšanas obligātās iemaksas, pabalsti un kompensācijas	18 421		
		Kopā				86 557				
		Kopā			86 557					
		Kopā		654 587						
		Kopā		1 351 156						
		09.219	Vidusskolas un pamatskolas	05.1	Mārupes Valsts ģimnāzija	Pamatbudžets	1000	1100	Darba samaksa	1 081 364
								1200	Darba devēja valsts sociālās apdrošināšanas obligātās iemaksas, pabalsti un kompensācijas	366 821
Kopā								1 448 185		
2000	2100						Komandējumu un dienestu braucieni	40 427		
	2200						Pakalpojumi	380 143		
	2300						Krājumi, materiāli, energoresursi, preces, biroja preces un inventārs, kas nav EKK	140 728		
	2500						Budžeta iestāžu nodokļu, nodevu un naudas sodu maksājumi	2 800		
Kopā							564 098			
5000	5200						Pamatlīdzekļi, ieguldījuma īpašumi un bioloģiskie aktīvi	137 875		
	Kopā						137 875			
6000	6400						Pārējie pabalsti	37 500		
	Kopā						37 500			
7000	7200						Pašvaldību budžeta kārtējo izdevumu transferti	140		
	Kopā						140			

				Kopā			2 187 798				
			Valsts budžeta mērķdotācijas	1000	1100	Darba samaksa	1 908 050				
					1200	Darba devēja valsts sociālās apdrošināšanas obligātās iemaksas, pabalsti un kompensācijas	471 491				
					Kopā		2 379 541				
				Kopā		2 379 541					
			Kopā				4 567 339				
	06.1	Mārupes pamatskola	Pamatbudžets	1000	1100	Darba samaksa	1 355 018				
						1200	Darba devēja valsts sociālās apdrošināšanas obligātās iemaksas, pabalsti un kompensācijas	434 685			
						Kopā		1 789 703			
						2000	2200	Pakalpojumi	225 940		
							2300	Krājumi, materiāli, energoresursi, preces, biroja preces un inventārs, kas nav EKK	64 655		
							5000	Budžeta iestāžu nodokļu, nodevu un naudas sodu maksājumi	4 321		
							Kopā		294 916		
						5000	5100	Nemateriālie ieguldījumi	7 000		
							5200	Pamatlīdzekļi, ieguldījuma īpašumi un bioloģiskie aktīvi	127 970		
							Kopā		134 970		
						7000	7200	Pašvaldību budžeta kārtējo izdevumu transferti	90		
							Kopā		90		
						Kopā			2 219 679		
					Valsts budžeta mērķdotācijas	1000	1100	Darba samaksa	1 478 040		
							1200	Darba devēja valsts sociālās apdrošināšanas obligātās iemaksas, pabalsti un kompensācijas	375 779		
							Kopā		1 853 819		
						Kopā		1 853 819			
					Kopā			4 073 498			
			16.1	Jaunmārupes pamatskola	Pamatbudžets	1000	1100	Darba samaksa	966 740		
								1200	Darba devēja valsts sociālās apdrošināšanas obligātās iemaksas, pabalsti un kompensācijas	330 507	
								Kopā		1 297 247	
								2000	2100	Komandējumu un dienestu braucieni	10 983
									2200	Pakalpojumi	497 593
						2300	Krājumi, materiāli, energoresursi, preces, biroja preces un inventārs, kas nav EKK		76 460		
						Kopā			585 036		
						5000	5200	Pamatlīdzekļi, ieguldījuma īpašumi un bioloģiskie aktīvi	203 741		

					Kopā		203 741			
				6000	6400	Pārējie pabalsti	900			
					Kopā		900			
				7000	7200	Pašvaldību budžeta kārtējo izdevumu transferti	100			
					Kopā		100			
				Kopā			2 087 024			
			Valsts budžeta mērķdotācijas	1000	1100	Darba samaksa	1 203 493			
						1200	Darba devēja valsts sociālās apdrošināšanas obligātās iemaksas, pabalsti un kompensācijas	300 588		
					Kopā		1 504 081			
					Kopā		1 504 081			
			Kopā				3 591 105			
	19.1	Izglītības, kultūras un sporta pārvalde	Pamatbudžets	3000	3200	Subsīdijas un dotācijas komersantiem, biedrībām, nodibinājumiem un fiziskām personām	750 000			
						Kopā		750 000		
						Kopā			750 000	
			Kopā				750 000			
	30.1	Babītes vidusskola	Pamatbudžets	1000	1100	Darba samaksa	1 020 002			
						1200	Darba devēja valsts sociālās apdrošināšanas obligātās iemaksas, pabalsti un kompensācijas	362 344		
						Kopā		1 382 346		
						2000	2100	Komandējumu un dienestu braucieni	21 999	
								2200	Pakalpojumi	290 570
								2300	Krājumi, materiāli, energoresursi, preces, biroja preces un inventārs, kas nav EKK 5000	105 538
							Kopā		418 107	
						5000	5100	Nemateriālie ieguldījumi	3 624	
								5200	Pamatlīdzekļi, ieguldījuma īpašumi un bioloģiskie aktīvi	26 357
							Kopā		29 981	
						6000	6200	Sociālie pabalsti naudā	150	
								6400	Pārējie pabalsti	11 360
							Kopā		11 510	
						7000	7200	Pašvaldību budžeta kārtējo izdevumu transferti	140	
								Kopā		140
							Kopā			1 842 084
						Valsts budžeta mērķdotācijas	1000	1100	Darba samaksa	1 557 991
									1200	Darba devēja valsts sociālās apdrošināšanas obligātās iemaksas, pabalsti un kompensācijas

						Kopā		1 956 418
						Kopā		1 956 418
				Kopā				3 798 502
		31.1	Babītes mūzikas skola	Pamatbudžets	2000	2200	Pakalpojumi	0
						Kopā		0
				Kopā				0
		Kopā						16 780 444
09.510	Interesešu un profesionālās ievirzes izglītība (Mūzikas, mākslas vai sporta skola)	22	Mārupes novada Sporta skola	Pamatbudžets	1000	1100	Darba samaksa	1 254 713
						1200	Darba devēja valsts sociālās apdrošināšanas obligātās iemaksas, pabalsti un kompensācijas	338 106
						Kopā		1 592 819
					2000	2100	Komandējumu un dienestu braucieni	31 000
						2200	Pakalpojumi	425 931
						2300	Krājumi, materiāli, energoresursi, preces, biroja preces un inventārs, kas nav EKK 5000	155 450
						2500	Budžeta iestāžu nodokļu, nodevu un naudas sodu maksājumi	1 300
					Kopā		613 681	
					5000	5200	Pamatlīdzekļi, ieguldījuma īpašumi un bioloģiskie aktīvi	55 820
				Kopā			55 820	
				Kopā		2 262 320		
				Valsts budžeta mērķdotācijas	1000	1100	Darba samaksa	95 665
						1200	Darba devēja valsts sociālās apdrošināšanas obligātās iemaksas, pabalsti un kompensācijas	24 297
		Kopā				119 962		
		Kopā			119 962			
		Kopā		2 382 282				
		23.1	Mārupes mūzikas un mākslas skola	Pamatbudžets	1000	1100	Darba samaksa	622 815
						1200	Darba devēja valsts sociālās apdrošināšanas obligātās iemaksas, pabalsti un kompensācijas	273 489
						Kopā		896 304
					2000	2100	Komandējumu un dienestu braucieni	5 000
						2200	Pakalpojumi	122 004
						2300	Krājumi, materiāli, energoresursi, preces, biroja preces un inventārs, kas nav EKK 5000	34 880
				Kopā		161 884		
5000	5200			Pamatlīdzekļi, ieguldījuma īpašumi un bioloģiskie aktīvi	95 024			
	Kopā				95 024			

					Kopā			1 153 212	
				Valsts budžeta mērķdotācijas	1000	1100	Darba samaksa	459 981	
						1200	Darba devēja valsts sociālās apdrošināšanas obligātās iemaksas, pabalsti un kompensācijas	112 473	
						Kopā		572 454	
					Kopā		572 454		
				Kopā				1 725 666	
		31.1	Babītes mūzikas skola	Pamatbudžets	1000	1100	Darba samaksa	235 997	
							1200	Darba devēja valsts sociālās apdrošināšanas obligātās iemaksas, pabalsti un kompensācijas	69 948
							Kopā	305 945	
						2000	2100	Komandējumu un dienestu braucieni	800
							2200	Pakalpojumi	49 575
							2300	Krājumi, materiāli, energoresursi, preces, biroja preces un inventārs, kas nav EKK 5000	14 420
							Kopā	64 795	
						5000	5200	Pamatlīdzekļi, ieguldījuma īpašumi un bioloģiskie aktīvi	12 260
							Kopā	12 260	
						Kopā		383 000	
					Valsts budžeta mērķdotācijas	1000	1100	Darba samaksa	189 760
							1200	Darba devēja valsts sociālās apdrošināšanas obligātās iemaksas, pabalsti un kompensācijas	44 764
							Kopā	234 524	
						Kopā	234 524		
				Kopā		617 524			
			Kopā			4 725 472			
09.610	Skolēnu pārvadājumi	19.1	Izglītības, kultūras un sporta pārvalde	Pamatbudžets	2000	2200	Pakalpojumi	688 000	
						Kopā	688 000		
					Kopā	688 000			
				Kopā	688 000				
09.620	Skolēnu ēdināšana	04.1	Skultes sākumskola	Pamatbudžets	2000	2300	Krājumi, materiāli, energoresursi, preces, biroja preces un inventārs, kas nav EKK 5000	9 672	
						Kopā	9 672		
					Kopā	9 672			
				Valsts budžeta mērķdotācijas	2000	2300	Krājumi, materiāli, energoresursi, preces, biroja preces un inventārs, kas nav EKK 5000	10 516	
						Kopā	10 516		

				Kopā			10 516
				Kopā			20 188
	05.1	Mārupes Valsts ģimnāzija	Pamatbudžets	2000	2300	Krājumi, materiāli, energoresursi, preces, biroja preces un inventārs, kas nav EKK 5000	139 869
				Kopā		139 869	
			Kopā		139 869		
			Valsts budžeta mērķdotācijas	2000	2300	Krājumi, materiāli, energoresursi, preces, biroja preces un inventārs, kas nav EKK 5000	139 869
		Kopā		139 869			
		Kopā		279 738			
	06.1	Mārupes pamatskola	Pamatbudžets	2000	2300	Krājumi, materiāli, energoresursi, preces, biroja preces un inventārs, kas nav EKK 5000	163 121
				Kopā		163 121	
			Kopā		163 121		
			Valsts budžeta mērķdotācijas	2000	2300	Krājumi, materiāli, energoresursi, preces, biroja preces un inventārs, kas nav EKK 5000	164 261
		Kopā		164 261			
		Kopā		327 382			
16.1	Jaunmārupes pamatskola	Pamatbudžets	2000	2300	Krājumi, materiāli, energoresursi, preces, biroja preces un inventārs, kas nav EKK 5000	154 376	
			Kopā		154 376		
		Kopā		154 376			
		Valsts budžeta mērķdotācijas	2000	2300	Krājumi, materiāli, energoresursi, preces, biroja preces un inventārs, kas nav EKK 5000	155 828	
	Kopā		155 828				
	Kopā		310 204				
19.1	Izglītības, kultūras un sporta pārvalde	Pamatbudžets	2000	2300	Krājumi, materiāli, energoresursi, preces, biroja preces un inventārs, kas nav EKK 5000	40 399	
			Kopā		40 399		
		Kopā		40 399			
		Valsts budžeta mērķdotācijas	2000	2300	Krājumi, materiāli, energoresursi, preces, biroja preces un inventārs, kas nav EKK 5000	41 289	
	Kopā		41 289				
	Kopā		81 688				

		30.1	Babītes vidusskola	Pamatbudžets	2000	2300	Krājumi, materiāli, energoresursi, preces, biroja preces un inventārs, kas nav EKK 5000	156 725	
					Kopā		156 725		
					Kopā		156 725		
				Valsts budžeta mērķdotācijas	2000	2300	Krājumi, materiāli, energoresursi, preces, biroja preces un inventārs, kas nav EKK 5000	157 615	
					Kopā		157 615		
					Kopā		157 615		
		32.1	Salas sākumskola	Pamatbudžets	2000	2300	Krājumi, materiāli, energoresursi, preces, biroja preces un inventārs, kas nav EKK 5000	12 769	
					Kopā		12 769		
					Kopā		12 769		
				Valsts budžeta mērķdotācijas	2000	2300	Krājumi, materiāli, energoresursi, preces, biroja preces un inventārs, kas nav EKK 5000	12 769	
					Kopā		12 769		
					Kopā		12 769		
		Kopā				25 538			
		Kopā				1 359 078			
09.810	Pārējā izglītības vadība	19.1	Izglītības, kultūras un sporta pārvalde	Pamatbudžets	1000	1100	Darba samaksa	418 884	
						1200	Darba devēja valsts sociālās apdrošināšanas obligātās iemaksas, pabalsti un kompensācijas	115 007	
						Kopā		533 891	
					2000	2100	Komandējumu un dienestu braucieni	3 816	
						2200	Pakalpojumi	326 677	
						2300	Krājumi, materiāli, energoresursi, preces, biroja preces un inventārs, kas nav EKK 5000	49 593	
						Kopā		380 086	
					3000	3200	Subsīdijas un dotācijas komersantiem, biedrībām, nodibinājumiem un fiziskām personām	81 650	
						Kopā		81 650	
					5000	5100	Nemateriālie ieguldījumi	3 930	
						5200	Pamatlīdzekļi, ieguldījuma īpašumi un bioloģiskie aktīvi	9 970 499	
						Kopā		9 974 429	
					6000	6400	Pārējie pabalsti	86 985	
						Kopā		86 985	
					7000	7200	Pašvaldību budžeta kārtējo izdevumu transferti	2 594 290	
						Kopā		2 594 290	
					Kopā				13 651 331

				Kopā				13 651 331
		Kopā						13 651 331
10.400	Bāriņtiesa	10.1	Administratīvā komisija	Pamatbudžets	1000	1100	Darba samaksa	46 980
						1200	Darba devēja valsts sociālās apdrošināšanas obligātās iemaksas, pabalsti un kompensācijas	14 357
						Kopā		61 337
					2000	2200	Pakalpojumi	2 015
						2300	Krājumi, materiāli, energoresursi, preces, biroja preces un inventārs, kas nav EKK	200
						2500	Budžeta iestāžu nodokļu, nodevu un naudas sodu maksājumi	50
					Kopā		2 265	
					5000	5200	Pamatlīdzekļi, ieguldījuma īpašumi un bioloģiskie aktīvi	1 200
		Kopā		1 200				
		Kopā		64 802				
		Kopā		64 802				
		11	Mārupes novada Bāriņtiesa	Pamatbudžets	1000	1100	Darba samaksa	253 679
						1200	Darba devēja valsts sociālās apdrošināšanas obligātās iemaksas, pabalsti un kompensācijas	78 171
						Kopā		331 850
	2000				2200	Pakalpojumi	22 310	
					2300	Krājumi, materiāli, energoresursi, preces, biroja preces un inventārs, kas nav EKK	8 450	
					Kopā		30 760	
	5000				5100	Nemateriālie ieguldījumi	420	
					5200	Pamatlīdzekļi, ieguldījuma īpašumi un bioloģiskie aktīvi	6 000	
	Kopā			6 420				
	6000			6500	Kompensācijas, kuras izmaksā personām, pamatojoties uz Latvijas tiesu, Eiropas Savienības Tiesas, Eiropas Cilvēktiesību tiesas nolēmumiem	1 000		
				Kopā		1 000		
	Kopā			370 030				
Kopā				370 030				
Kopā				434 832				
10.910	Sociālais dienests	21	Mārupes novada Sociālais dienests	Pamatbudžets	1000	1100	Darba samaksa	1 003 120
						1200	Darba devēja valsts sociālās apdrošināšanas obligātās iemaksas, pabalsti un kompensācijas	305 073
						Kopā		1 308 193
					2000	2100	Komandējumu un dienestu braucieni	150
						2200	Pakalpojumi	212 867

					2300	Krājumi, materiāli, energoresursi, preces, biroja preces un inventārs, kas nav EKK 5000	39 900	
					Kopā		252 917	
				5000	5100	Nemateriālie ieguldījumi	840	
					5200	Pamatlīdzekļi, ieguldījuma īpašumi un bioloģiskie aktīvi	17 000	
					Kopā		17 840	
				6000	6200	Sociālie pabalsti naudā	310 300	
					6300	Sociālie pabalsti natūrā	78 500	
					6400	Pārējie pabalsti	1 960 073	
					Kopā		2 348 873	
				Kopā		3 927 823		
			Valsts budžeta mērķdotācijas	1000	1100	Darba samaksa	586 051	
						1200	Darba devēja valsts sociālās apdrošināšanas obligātās iemaksas, pabalsti un kompensācijas	153 641
						Kopā		739 692
					2000	2200	Pakalpojumi	25 124
						Kopā		25 124
					5000	5200	Pamatlīdzekļi, ieguldījuma īpašumi un bioloģiskie aktīvi	4 100
						Kopā		4 100
					6000	6200	Sociālie pabalsti naudā	171 520
						6300	Sociālie pabalsti natūrā	4 000
						6400	Pārējie pabalsti	24 500
					Kopā		200 020	
					Kopā		968 936	
				Kopā			4 896 759	
		Kopā				4 896 759		
Kopā							118 621 245	

*3.pielikums
Mārupes novada pašvaldības domes
2025.gada 29.janvāra lēmumam Nr.44
(sēdes protokola Nr.1)
Saistošajiem noteikumiem Nr.3/2025*

Mārupes pašvaldības budžeta finansēšanas daļa 2025.gadam

Budžets	Klasifikācijas kods	Rādītāju nosaukums	Gada plāns, EUR
Pamatbudžets	F40 32 00 10	Saņemtie ilgtermiņa aizņēmumi (saskaņā ar noslēgtajiem līgumiem)	-
	F40 32 00 10	Saņemtie ilgtermiņa aizņēmumi (Plānotais ES projektu īstenošanai)	-
	F40 32 00 20	Saņemto ilgtermiņa aizņēmumu atmaksa	3 100 423
	F55 01 00 13	Kapitāla daļu iegāde līdzdalībai radniecīgo komersantu kapitālā, kas nav akcijas (plānotais SIA Mārupes komunālie pakalpojumi)	2 255 293
	F22 01 00 00 AS	Naudas līdzekļu un noguldījumu atlikums gada sākumā	13 975 055
Ziedojumu budžets	F22 01 00 00 AS	Naudas līdzekļu un noguldījumu atlikums gada sākumā	5583

4.pielikums
Mārupes novada pašvaldības domes
2025.gada 29.janvāra lēmumam Nr.44
(sēdes protokola Nr.1)
Saistošajiem noteikumiem Nr.3/2025

Mārupes novada pašvaldības ziedojumu un dāvinājumu budžeta plāns 2025.gadā

Funkcionālā klasifikācija		Struktūrvienība		Ekonomiskā klasifikācija		Ziedojumu budžets			
Atlikums				F22 01 00 00 AS		5 583			
						5 583			
IZM	09.219	Vidusskolas pamatskolas	un	16.1	Jaunmārupes pamatskola	1000	1100	Darba samaksa	3 570
							1200	Darba devēja valsts sociālās apdrošināšanas obligātās iemaksas, pabalsti un kompensācijas	842
							Kopā		4 412
						2000	2200	Pakalpojumi	1 171
							Kopā		1 171
							Kopā		5 583
			Kopā			5 583			

5.pielikums
Mārupes novada pašvaldības domes
2025.gada 29.janvāra lēmumam Nr.44
(sēdes protokola Nr.1)
Saistošajiem noteikumiem Nr.3/2025

Mārupes novada pašvaldības investīciju plāns 2025.gadā

1.tabula

Nr.	Projekta nosaukums	Finansējuma avots	2025.gada investīciju projekti	Finansējums	1.prioritāte	2.prioritāte
VTP1 SABIEDRISKI AKTĪVS IEDZĪVOTĀJS						
RV1 IZGLĪTĪBA						
1	Paaugstināt pirmsskolas izglītības pakalpojumu pieejamību	ERAF 4 000 000	1) SAM 4.2.1.7. projekta "Pirmsskolas izglītības iestādes būvniecība Tīrainē, Mārupes novadā" īstenošana (Nr.4.2.1.7./1/23/A/006)	5 711 724		
			<i>Būvniecība - 11 994 723 EUR (2025.gads - 9 578 013 EUR (ERAF - 4 000 000 EUR, PB 5 578 013 EUR) , 2026.gadā 2 416 710 EUR (ERAF 1 000 000 EUR, PB - 1 416 710 EUR)</i>	5 578 013		
			<i>Sadales gāzes vada izbūve</i>	29 040		
			<i>Autoruzraudzība 40 838 EUR (13.07.23.gada līgums Nr.1/4-2/316-2023 ar SIA "AR 4") - 2025.gadā 32 671 EUR, 2026.gadā 8 167 EUR)</i>	32 671		
			<i>Būvuzraudzība 90 000 EUR (2025.gadā - 72 000 EUR, 2026.gadā - 18 000 EUR)</i>	72 000		
2			2) Piņķu pirmsskolas izglītības iestādes būvprojekta izstrāde	0	250 000	
			<i>Projektēšana 250 000 EUR (lēmums pēc izpētes veikšanas)</i>	250 000		
			<i>Ekspertīze 10 000 EUR (2026)</i>			
			<i>Autoruzraudzība 35 000 EUR (2026)</i>			

3		ESF/ 132 927 EUR	3) Projekta "Bērnu pieskatīšanas pakalpojumi Mārupes novadā" īstenošana Kopējais finansējums līdz 2029.gadam 1 890 000 EUR (ESF 1 375 920 EUR, PB 514 080 EUR)		100 000	
			<i>ESF finansējums - 132 927 EUR, PB līdzfinansējums 50 000 EUR un PB priekšfinansējums - 50 000 EUR</i>	100 000		
4	Paaugstināt pamata un vidējās izglītības pieejamību		1) Skultes sākumskolas un sporta laukuma būvniecība		50 000	250 000
			<i>Projektēšana 230 000 EUR (meta konkurss 2025.gadam - 50 000 EUR un projektēšanas uzsākšana, projektēšanas turpināšana 2.prioritāte)</i>	50 000		
			<i>Būvprojekta ekspertīze 2.prioritāte</i>	20 000		
			<i>Autoruzraudzība 2 300 EUR (2026.gads)</i>			
			<i>Būvniecība 8 000 000 EUR (2026.gads)</i>			
			<i>Būvuzraudzība 70 000 EUR (2026.gads)</i>			
5			2) Zemes iegāde "Boļi-A" un "Boļi-B" ar platību 93979 m2 vispārējās izglītības iestādes būvniecības vajadzībām	2 500 000	0	2 500 000
6	Zināšanu veicināšana pedagogiem	VISC/ 43 504 EUR	Projekta "Mācību procesa kvalitātes pilnveide, īstenojot pedagogu profesionālās darbības atbalsta sistēmas attīstību, izglītojamo izcilības aktivitāšu nodrošināšanu un metodiskā atbalsta materiālu izstrādi pedagogam" īstenošana Kopā līdz 2028.gadam 254 349 EUR 2025.gads - 43 504 EUR; 2026.gads - 87 255 EUR; 2027.gads - 87 255 EUR; 2028.gads - 36 336 EUR.	0	0	
7	Nodrošināt kvalitatīvu izglītības vidi un materiāltehnisko bāzi pirmsskolas, vispārējās un interešu izglītības īstenošanai		Āra rotaļu laukuma iekārtu nomaiņa		36 250	
			<i>Projekta dokumentācijas izstrāde</i>	2 000		
			<i>Iekārtu izmaksas</i>	24 000		
8			Āra rotaļu laukuma iekārtu nomaiņa		33 025	
			<i>Gumijas seguma izveidošana</i>	10 243		
			<i>Izpilduzmērījums</i>	350		
			<i>Iekārtu izmaksas</i>	22 432		

9			1) 4 ieejas kāpņu pārbūve Amatas ielā 2	100 994	
			<i>Paskaidrojuma raksts</i>	5 816	
			<i>Autoruzraudzība</i>	1 035	
			<i>Būvniecība</i>	56 558	
			<i>Būvuzraudzība</i>	1 967	
			<i>Projekta izmaiņas un papildus darbi (Līgums 1/4-2/464-2024 no 21.08.2024.)</i>	11 987	
			<i>Pacēlāja iegāde</i>	23 631	
10			2) Gumijas seguma ieklāšana rotaļu laukumā Pērses ielā 16A	14 000	147 402
11			3) Gumijas seguma ieklāšana rotaļu laukumā Amatas ielā 2	21 000	
12			4) Rotaļu iekārtu nomaiņa Amatas ielā 2	91 000	
13			5) Bruģa ieklāšana pretim parādes ieejai Amatas ielā 2 (120m2)	17 000	
15			6) Sensorās istabas aprīkošana	4 402	
16			1) Dzesēšanas sistēmas inspekcija, projekta risinājuma un dokumentācijas aktualizācija un čilleru uzstādīšana	108872	
			<i>Dzesēšanas sistēmas inspekcija, projekta risinājuma un dokumentācijas aktualizācija/izstrāde 11.11.2024. LĪGUMS Nr. 1/4-2/622-2024 ar SIA "Baltvent"</i>	3872	
			<i>Autoruzraudzība</i>	2000	
			<i>Būvniecība</i>	100 000	
			<i>Būvuzraudzība</i>	3000	
17			2) Atkritumu tvertņu nojumes uzstādīšana	8 470	
			<i>Projektēšana, ieceres dokumentācijas izstrāde, paskaidrojuma raksts</i>	3 025	
			<i>Būvdarbi</i>	5 445	
18			3) Materiāltehniskās bāzes iegāde	6 274	
			<i>3D printeris</i>	574	
			<i>Lapu pūtējs</i>	700	
			<i>Traktors sniega tīrīšanai, kaste/piekabe</i>	5 000	

19		1) Salas sākumskolas ēkas nojumu rekonstrukcija 4 nojumu rekonstrukcija, t.sk. tehniskā dokumentācija - 2.prioritāte	65000	5 000	290 000
20		2) Salas sākumskolas kopējās teritorijas rekonstrukcija, atbilstoši izstrādātajam projektam - 2.prioritāte	120000		
21		3) Energoefektivitātes paaugstināšana, inženiertīklu un ventilācijas sistēmu pārbūve (ar dalījumu kārtās) Salas sākumskolas (Spuņciema iela 9) un Spuņciema sporta halles (Mazā Spuņciema iela 2) ēkām			
		<i>Padziļināta tehniskā apsekošana</i>	5 000		
		<i>Būvprojekta izstrāde</i>	75 000		
22		4) Āra sporta infrastruktūras attīstība mācību procesa nodrošināšanai - āra sporta laukums - 2.prioritāte	30000		
23		5) Materiāltehniskās bāzes iegāde:		48 650	
		<i>Datoruzlādes skapis- 1gab.</i>	1100		
		<i>Interaktīvie ekrāni - 2gab.</i>	11000		
		<i>Datortehnikas iegāde mācību procesa nodrošinājumam 15 gab.</i>	18 000		
		<i>Plaukti nojumēs</i>	5 000		
		<i>Rotaļu laukuma nomaiņa (t.sk. dokumentācijas izstrāde un vecā demontāža)</i>	10 000		
		<i>Divi darbagaldi dizaina kabinetam 2 gab.</i>	1 900		
		<i>Galda griezējploteri 3 gab.</i>	1 650		
24	LOK/ 5 000 EUR	6) Projekta "Sporto visa klase" ietvaros iegādāts sporta inventārs - 5 000 EUR	0	0	
25		1) Interaktīvais ekrāns - digitālais mācību līdzeklis pirmsskolas skolotājam "Sākam mācīties!" 2 gab.	3 738	11 923	
26		2) Manico interaktīvs galds FunTable, 1 gab.	2795		
27		3) Interaktīvā grīda izglītībai FunFlour MOBILE, 1gab.	3990		
28		4) Sekcija Pilsēta 2030/5400/320mm x 1 gab.	1400		

29			Babītes vidusskolas Kāpņu un iekšpagalma pārbūve ieskaitot inženierkomunikāciju nomaiņu 2.prioritāte		0	520 776
			<i>Būvniecība 1.kārta</i>	439122		
			<i>Būvniecība 2.kārta (vēlama realizācija pēc 1.kārtas vai vienlaicīgi)</i>	60444		
			<i>Autoruzraudzība</i>	1210		
			<i>Būvuzraudzība 1.kārta</i>	18000		
			<i>Būvuzraudzība 2.kārta</i>	2000		
			Materiāltehniskās bāzes iegāde			
			<i>2 lāzerfrēzes</i>	4032	5 732	
	<i>2 portatīvie datori darbam ar CNC iekārtām</i>	1 700				
30			Materiāltehniskās bāzes iegāde		4 600	
			<i>1) Ksilofons, 4 gab.</i>	2 000		
			<i>2) Klarne Yamaha YCL 2555, 2 gab.</i>	1 400		
			<i>3) Orķestra zvaniņi</i>	1 200		
31			Materiāltehniskās bāzes iegāde		89 924	180 000
			<i>1) Kabineta flīgelis</i>	17 900		
			<i>2) Skatuves apgaismojums</i>	41 824		
			<i>3) Skatuves flīgelis (2.prioritāte)</i>	180 000		
			<i>4) Mūzikas datorklases ierīkošana</i>	12 000		
			<i>5) Alta saksofoni 2 gab.</i>	4 000		
			<i>6) Obojas 2 gab.</i>	7 000		
			<i>7) Flautas 2 gab.</i>	2 700		
			<i>8) Grīdas mazgājamā mašīna</i>	4 500		
32			1) Siltumnīcas iegāde un uzstādīšana		2 000	
			<i>Paziņojums par būvniecību</i>	500		
			<i>Būvdarbi</i>	1 500		
33			2) Gaisa dzesēšanas iekārtu uzstādīšana 2.prioritāte		0	582 000
			<i>Projektēšana</i>	60 000		
			<i>Autoruzraudzība</i>	4 000		
			<i>Iekārtu uzstādīšana</i>	510 000		

			<i>Būvuzraudzība</i>	8 000			
34			Materiāltechniskās bāzes iegāde		5 904		
				<i>VEX GO robotikas konstruktora Vidējais klases komplekts . Komplekts paredzēts 1.-6. klašu izglītojamiem prasmju attīstībai un pilnveidošanai STEM priekšmetos.</i>			2 904
				<i>Lāzerprinteris</i>			3 000
35			1) Ķīmijas kabineta labiekārtošana		115 700		
				<i>Paskaidrojuma raksts</i>			3 000
				<i>Remonts un labiekārtošana</i>	95 000		
36			2) Lifta izbūves un ventilācijas/ siltināšanas priekšizpēte centrālā korpusa vecajā ēkā		12 000		
37			3) IT stikla tāfele		5 700		
38			1) Akustikas uzlabošana zālē		92 100		
				<i>Projekts</i>			1 000
				<i>Ierīkošana</i>	19 000		
39			2) Kondicionieru iekārtu izveide		15 000		
40			3) Materiāltechniskās bāzes iegāde				
				<i>Lapu pūtējs</i>	600		
				<i>Datorklases ierīkošana (30 datori, monitori)</i>	40 000		
				<i>Krāsains printeris</i>	700		
				<i>Digitālās klavieres</i>	1 500		
				<i>Jauni ploteri 2 gab.</i>	2 800		
				<i>8 šķirojamās atkritumu tvertnes</i>	4 000		
				<i>Āra tenisa galds</i>	2 000		
				<i>Panna futbols</i>	5 500		
41			Katlutelpas vēdināšanas ierīkošana		5 000		
				<i>Ierīkošana</i>			5 000

42			Ūdens mīkstināšanas filtra uzstādīšana	7 478	7 478	
43			Materiāltehniskās bāzes iegāde		21 163	
			<i>Zāles pļāvējs-robots Husqvarna Automower® 435X AWD 2. gab</i>	10 013		
			<i>Skarifikators Husqvarna S500 PRO 2024</i>	1 450		
			<i>Putekļsūcējs robots iekštelpām</i>	500		
			<i>Digitālie ekrāni grupās 4. gab</i>	9 200		
RV2 SPORTS UN AKTĪVĀ ATPŪTA						
44			1) Multifunkcionāls sporta laukums Sniķeru ielā 31, Mārupē (jārealizē kopā ar -Sniķeru ielas pārbūve ar ietves un autostāvvietu izbūvi no Valsts vietējā autoceļa V15 (Rīgas robeža - Silnieki - Puķulejas) līdz Paleju ielai 420m)		10 000	105 000
			<i>Projektēšana 10 000 EUR</i>	10 000		
			<i>Būvniecība 100 000 EUR (2.prioritāte)</i>	100 000		
			<i>Autoruzraudzība 1000 EUR (2.prioritāte)</i>	1 000		
			<i>Būvuzraudzība 4000 EUR (2.prioritāte)</i>	4 000		
45	Sporta un aktīvās atpūtas infrastruktūras būvju būvniecība	ERAF/ 611 890 EUR	2) Asfaltētas skrituļošanas trases būvniecība un labiekārtošana Tīrainē, Mārupes novadā		418 323	
			<i>Autoruzraudzība kopā 2662 EUR (2025.gadā 2396 EUR, 2026.gadā 266.00 EUR)</i>	2 396		
			<i>Būvniecība - 1 019 817 EUR, 60 % ERAF finansējums, 40 % PB finansējums (ERAF - 611 890 EUR, PB - 469 117 EUR = 407 927 EUR + 61 190 EUR (10% ieturējuma maksājums)). Kopā: 2025.gadā PB 407 927 EUR, ERAF 611 890 EUR. Kopā 2026.gadā PB 61 190 EUR</i>	407 927		
			<i>Būvuzraudzība - PB 11 000 EUR, 2025.gadā PB 8 000 EUR, 2026.gadā PB 3 000 EUR</i>	8 000		
46			3) Aktīvās atpūtas parks Piņķos (Pump track un skrituļošanas trase Piņķos)		20 000	883 000
			<i>Projektēšana</i>	20 000		
			<i>Autoruzraudzība 1.kārta - 2.prioritāte</i>	2000		
			<i>Būvniecība (1.kārta) - 2.prioritāte</i>	200000		
			<i>Būvuzraudzība (1.kārta) - 2.prioritāte</i>	3 000		

			<i>Būvniecība (2.kārta) - 2.prioritāte</i>	656000		
			<i>Būvuzraudzība (2.kārta) - 2.prioritāte</i>	12000		
			<i>Autoruzraudzība (2. kārta) - 2.prioritāte</i>	10 000		
47			4) Sporta laukuma izveide ar nojumi, kas piemērojams dažādiem sporta veidiem (3x3 basketbols, florbols, futbols) Kantora ielā 97, Mārupē		15 000	0
			<i>Projektēšana</i>	15 000		
			<i>Autoruzraudzība 1 000 EUR (2026)</i>			
			<i>Būvniecība 435 841 EUR (2026)</i>			
			<i>Būvuzraudzība 5 000 EUR (2026)</i>			
48			5) Jaunmārupes Sporta centrs, Mazcenu alejā 4a, Jaunmārupē, Mārupes novadā Jumta seguma pārbūve, (koka apakškonstrukciju un latojuma virs sporta zāles nomaiņa)		15 000	152 580
			<i>Projektēšana</i>	15 000		
			<i>Būvprojekta ekspertīze - 2.prioritāte</i>	1 500		
			<i>Būvniecība- 2.prioritāte</i>	140 080		
			<i>Autoruzraudzība - 2.prioritāte</i>	3 000		
			<i>Būvuzraudzība - 2.prioritāte</i>	8 000		
49			6) Piepūšamās futbola halles (13 000 m2, augstums 21m) izveide 600 000 - 1 200 000 EUR - 2.prioritāte	1 200 000	0	1 200 000
50			7) Babītes Sporta kompleksa ēkas Jūrmalas ielā 17, Piņķos peldbaseina zonas ar dušas telpām, tualetēm, ģērbtuvēm, tehnisko telpu un iekārtu atjaunošana		343 451	
			<i>Būvprojekta izstrāde (18.09.2024. Līgums Nr. 1/4-2/503-2024 Jaunrīga, SIA- pārejošs finansējums)</i>	36 300		
			<i>Autoruzraudzība 4151 EUR (18.09.2024. līgums Nr. 1/4-2/504-2024 Jaunrīga, SIA)</i>	4 151		
			<i>Būvprojekta ekspertīze 3000 EUR (2025)</i>	3 000		
			<i>Būvniecība</i>	300 000		
51			8) Āra futbola laukuma tribīņu jumta izbūve (200 vietām), Rīgas ielā 1C, Piņķos (2.prioritāte)		0	66 250
			<i>Projektēšana, ieceres dokumentācijas izstrāde, paskaidrojuma raksts</i>	15 125		
			<i>3. grupas būves ekspertīze</i>	3 025		

			<i>Autoruzraudzība</i>	1500		
			<i>Būvdarbi</i>	45000		
			<i>Būvuzraudzība</i>	1600		
52	Sporta un aktīvās atpūtas objektu nepieciešamā aprīkojuma nodrošināšana		1) Materiāltehniskās bāzes iegāde Mārupes sporta centram:		31 413	
			<i>Traktors ar kabīni stadionu uzkopšanas darbu veikšanai Jaunmārupes stadionā, vecā traktora aizvietošana</i>	29 645		
			<i>Metāla skapis ķīmijai</i>	705		
			<i>Metāla skapis uzkopšanas inventāra uzglabāšanai</i>	1 063		
			2) Moduļveida konteīnera iegāde Tīraines sporta kompleksam (noliktava) - 2.prioritāte		0	16 983
			<i>Ieceres dokumentācijas izstrāde</i>	2 400		
			<i>Moduļveida siltināts konteīneris noliktavas izveidei</i>	14 583		
53			3) Materiāltehniskā bāze Babītes sporta kompleksam:		12282	
			<i>1) Velonovietņu 4-vietīgu iegāde - 4 gab.</i>	700		
			<i>2) Grīdas mazgājamā mašīna</i>	3510		
		<i>3) Telts pasākumiem (3x3m)</i>	1608			
		<i>4) Skandu iegāde</i>	800			
		<i>5) Piņķu multifunkcionālā stadionā 4 jauni futbola vārti</i>	5664			
54		4) Āra futbola laukuma sintētiskā seguma maiņa - 2.prioritāte		0	364000	
		<i>Projektēšana</i>				
		<i>Būvdarbi</i>	364 000			
		<i>Būvuzraudzība</i>				
55		5) Aizsargnožogojuma izveide Babītes Sporta kompleksa publiskajos objektos - Āra badmintona laukumā (Sila ielā 14,Babītē) un Diska golfa laukumā (Rīgas ielā 1, Piņķi)		4400		
		<i>1) Aizsargnožogojums</i>	2800			
		<i>2) Aizsargnožogojums</i>	1600			
56		6) Moduļa-noliktavas (6x3m) piegāde un uzstādīšana Babītes Sporta kompleksa, Piņķu multifunkcionālā stadionā, Jūrmalas ielā 17, Piņķi		0	14 000	
		<i>Projektēšana, ieceres dokumentācijas izstrāde, paskaidrojuma raksts</i>	2 360			
		<i>Modulis</i>	11 640			

57			7) Materiāltehniskās bāzes iegāde Mārupes novada Sporta skolai:	50 820	57 000
			<i>1) Skatītāju tribīnes 280 vietas, MNSS sporta zāle</i>	50 820	
			<i>2) Pārvietojami basketbola sacensību grozi -2 gab. - 2.prioritāte</i>	32 000	
			<i>3) LED ekrāns sporta zālē 2.prioritāte</i>	20 000	
			<i>4) Apskaņošanas sistēmas modernizācija - 2.prioritāte</i>	5 000	
58			8) Sporta skolas slēgta kabineta izveidošana Kantora ielā 13 000 EUR (1.prioritāte - 5 000 EUR, 2.prioritāte - 8 000 EUR)	5 000	5 000 8 000
RV3 KULTŪRA					
59	Kultūras infrastruktūras objektu būvniecība un pilnveidošana		1) Multifunkcionāls kultūrizglītības centrs Tīrainē, Mārupes pagastā- meta konkurss	20 000	20 000 0
60			2) Publiskā laukuma ap Piņķu Sv. Nikolaja evaņģēliski luterisko baznīcu labiekārtošanas projekta izstrāde”	54 450	764 150
			<i>Būvprojekts (23.04.2024. līgums Nr. 1/4-2/227-2024 ar PS ZGT)</i>	54 450	
			<i>Autoruzraudzība 18 150 EUR (23.04.2024. līgums Nr. 1/4-2/228-2024 ar ZGT, PS) - būs nepieciešams pie būvniecības)</i>	18 150	
			<i>Būvniecība 726 000 EUR (2025-2026)</i>	726 000	
		<i>Būvuzraudzība 10 000 EUR (2025-2026)</i>	20 000		
61	Kultūras objektu materiāltehniskās bāzes nodrošinājums		1) Babītes KIC Lielās zāles skatuves pārveidošana	49 500	
			<i>Ieceres dokumentācijas izstrāde</i>	3 000	
			<i>Rūpnieciski ražota, sertificēta alumīnija kopņu konstrukcija, pielāgota esošajai skatuves arhitektūrai, veidota no 290x290mm kopnēm, nokomplektēta ar audio iekares punktiem, stangām skatuves priekškara, fona auduma un kulišu stiprināšanai</i>	26500	
			<i>Skatuves priekškara un fona auduma atvēršanas mehānismi, atverami no vienas malas, ar pārklājumu vidū</i>	6000	
		<i>Skatuves priekškara un fona audums, 6 kulises un priekškara arlekāns no ugunsdroša auduma</i>	14000		
62			2) Materiāltehniskās bāzes iegāde	2000	
			<i>Koncertkocle</i>	2000	
63			3) Slēdzama atkritumu konteineru novietnes izveide	7000	

			<i>Projektēšana, ieceres dokumentācijas izstrāde, paskaidrojuma raksts</i>	2500		
			<i>Būvdarbi</i>	4500		
64			4) Materiāltehniskās bāzes iegāde		7500	
			<i>Lielformāta dokumentu skapis SR 101 - 2 gab., nopērkams EIS</i>	2500		
			<i>A&H Stage Box un datu kabelis (audio signāla pārraidei)</i>	2500		
			<i>In-Ear monitoru sistēma 2 kanāli+austiņas</i>	2500		
65			5) Materiāltehniskās bāzes iegāde		6 000	
			<i>8 podesti iekštelpām</i>	4 000		
			<i>Skaņas galds</i>	2 000		
66			6) Grāmatas "Babītes vārdam 800" izstrāde		25 130	
			<i>Autoratlīdzības līgumi autoram un līdzautoram, līgums literārajam redaktoram</i>	5 272		
			<i>Fotopakalpojumi, maketēšana, korektūra, tipogrāfija</i>	19 858		
67			7) Bibliomāts Mārupes pilsētā		12500	
			<i>Bibliomāts grāmatu saņemšanai</i>	9300		
			<i>Grāmatu nodošanas iekārta</i>	3200		
68			8) Mārupes novada Piņķu bibliotēkas pagalma labiekārtošana - 2.prioritāte		0	4000
			<i>Skaņu izolējošās sienas banera (pie žoga) projektēšana</i>	4000		
			<i>Būvdarbi (pagalma bruģēšana) 2026.gads 4 000 EUR</i>			
			<i>Podesti (6 gab) mobilai un transformējamai āra skatuvei 5 000 EUR (2026)</i>			
69			9) Materiāltehniskās bāzes iegāde		1 000	
			<i>TV ekrāna iegāde Mazcenu bibliotēkai</i>	1 000		
70			Sagatavots projekta pieteikums ES kohēzijas politikas programmas 2021.-2027. gadam 4.3.2. SAM "Kultūras un tūrisma lomas palielināšana ekonomiskajā attīstībā, sociālajā iekļaušanā un sociālajās inovācijās"	0	0	
RV4 VESELĪBAS APRŪPE UN SOCIĀLIE PAKALPOJUMI						
71	Sociālā atbalsta nodrošināšana	ANM/ 54 897 EUR	Īstenots projekts "Atbalsta pasākumi cilvēkiem ar invaliditāti mājokļu vides pieejamības nodrošināšana" - 3 personām		66 426	

		Valsts budžets/ 11 529 EUR	ANM finansējums 54 897 EUR (PB priekšfinansējums)	54 897		
			VB sedz PVN apmēru - 11 529 EUR	11 529		
72	Veselības veicināšanas un veselīga dzīvesveida pasākumu īstenošana	ESF/ 71 557 EUR VB/ 40 737 EUR	Projekta "Veselības veicināšanas un slimību profilakses pasākumi Mārupes novadā" īstenošana - ESF+ 230 842 Valsts budžeta finansējums 40 737 Kopējais finansējums līdz 2029.gadam Plānotais: 71 557 EUR (2025.gadam) PB priekšfinansējums: 26 300 EUR (8 mēnešu aktivitātēm)	26 300	26 300	
73	Veselības aprūpes infrastruktūras attīstība un ārstniecības pakalpojumu pieejamības nodrošināšana		Doktorāta telpu pieejamības nodrošināšana Amatas ielā 14 (labierīcību izbūve) - 2.prioritāte		13 180	0
			<i>Projektēšana (paskaidrojuma raksts)</i>	2 000		
			<i>Būvniecība</i>	9 680		
			<i>Būvuzraudzība</i>	1 500		
VTP2 AUGSTU DZĪVES KVALITĀTI VEICINOŠA INFRASTRUKTŪRAS ATTĪSTĪBA						
RV5 DROŠA VIDE						
74	Infrastruktūra sabiedriskās kārtības uzlabošanai		Autotransporta iegāde, lai nodrošinātu pārvietojamā fotoradara efektīvu izmantošanu ikdienas darbā (vieglais ar kravas nodalījumu) 1.prioritāte	30 000	54 500	
			Darbinieku drošības uzlabošanai Viegļās taktiskās bruņu vestes 6gab iegāde	5 000		
			Rezerves akumulatora baterija pārvietojamajam fotoradaram (Lai nodrošinātu darbu papildus 5 stundas)	4 500		
			Operatīvā transportlīdzekļa aprīkošana ar stacionāro fotoradaru (Lai operatīvi reaģētu uz saņemto informāciju par ātruma pārkāpumiem ikdienā)	15 000		
RV6 PIEEJAMĪBA UN MOBILITĀTE						

75	Pašvaldības ieviesta ielu un ceļu izbūves un pārbūves programma		Izbūvētas un pārbūvētas ielas un ceļi, veikti satiksmes drošības pasākumi, izbūvēto gājēju ceļi un veloceļi, saskaņā ar pielikumā pievienoto ielu un ceļu programmu.		1 318 197	12 870 945
76	Ierīkots ielu un ceļu apgaismojums		Ierīkots ielu un ceļu apgaismojums novadā, saskaņā ar pielikumā pievienoto ielu un ceļu apgaismojuma programmu		245 582	291 352
77	Reģionāla mēroga veloinfrastruktūras un gājēju infrastruktūras izveide	ANM/ 1 630 189 EUR	Reģionāla mēroga veloinfrastruktūras izveide virzienā (V7) Rīga (pilsētas robeža) – Mārupe – Jaunmārupe (detalizētāk pa pozīcijām pielikumā "Velo infrastruktūra") KOPĀ 2025.gadā: 2 919 054 EUR PB - 1 288 866 EUR (7 139 EUR - pārejošais finansējums, 2025.gadā - 1 281 727 EUR) ANM - 1 630 189 EUR		1 288 866	
78		ANM/ 689 599 EUR	Reģionāla mēroga veloinfrastruktūras izveide virzienā (V8) Rīga (pilsētas robeža) – Babīte – Piņķi (Piņķu ūdenskrātuve) (detalizētāk pa pozīcijām pielikumā "Velo infrastruktūra") KOPĀ: 1 406 641 EUR PB - 717 042 EUR (pārejošais finansējums - 6 025 EUR, 2025.gadā - 711 017 EUR) ANM - 689 599 EUR		722 603	
RV7 INŽENIERTEHNISKĀS INFRASTRUKTŪRAS NODROŠINĀJUMS						
79	Ūdenssaimniecības pakalpojumu attīstība Mārupes pagastā	MKP/ 107 225 EUR	Ūdenssaimniecības pakalpojumu attīstība Mārupes pagastā atbilstoši pielikumam.–Dzeramā ūdens apgādes un kanalizācijas infrastruktūras tehniskā projekta izstrāde.	0	0	0
80			Pieslēgums pie centralizētiem kanalizācijas tīkliem Konrādu iela 5/1 un Konrādu iela 5/2 (tai skaitā iekšējo tīklu pārbūve)		3 000	24 688
			<i>Projektēšana</i>		3 000	
			<i>Būvniecība 2.prioritāte</i>		22 688	
			<i>Autoruzraudzība 2.prioritāte</i>		500	
		<i>Būvuzraudzība 2.prioritāte</i>		1 500		
81			Sadzīves kanalizācijas tīklu izbūve "Mežciems"		1 505	17 294

			<i>Projektēšana</i>	1 505		
			<i>Autoruzraudzība 2.prioritāte</i>	753		
			<i>Būvuzraudzība 2.prioritāte</i>	1 505		
			<i>Sadzīves kanalizācijas tīklu izbūve 2.prioritāte</i>	7 396		
			<i>Seguma izbūves darbi 2.prioritāte</i>	7 640		
82			Lapiņu dambja un Zeltrītu ielas ūdensvada un kanalizācijas savienojuma izbūves 1. kārtā (2.prioritāte)		0	105 523
			<i>Projektēšana</i>	3 945		
			<i>Autoruzraudzība</i>	494		
			<i>Būvuzraudzība</i>	2 466		
			<i>Seguma demontāža, atjaunošana</i>	31 998		
			<i>Kanalizācijas izbūve</i>	45 879		
			<i>Ūdensvada izbūve</i>	20 741		
83	Ūdenssaimniecības pakalpojumu attīstība Babītes un Salas pagastos	MKP/ 120 000 EUR	<p>Ūdenssaimniecības pakalpojumu attīstība Babītes un Salas pagastos atbilstoši pielikumam.</p> <p>1) Spilves ciema ūdensapgādes un kanalizācijas tīklu būvniecība (Kopējā summa: 4 845 508 EUR; 2025.gads - 2 025 108 EUR (MNP finansējums - 2 025 108 EUR); 2026.gads - 2 820 400 EUR (MNP finansējums - 2 820 400 EUR)).</p> <p>2) Babītes – Piņķu kanalizācijas sistēmas tīklu pieslēgšanas pie Jūrmalas – Rīgas kanalizācijas spiedvada, t.sk. rezerves spiedvada, būvprojekta izstrāde (2025.gads - 100 000 EUR (MKP aizņēmums)).</p> <p>3) Kanalizācijas aku (28 gab.) pārbūve Rīgas ielā, Piņķos (2025.gads - 132 000 EUR (MKP finansējums - 20 000 EUR, MNP finansējums - 112 000 EUR)).</p> <p>4) Piņķu NAI notekūdeņu attīrīšanas jaudas palielināšana (2025.gads - 113 680 EUR).</p>	2 250 788	2 250 788	2 820 400
84	Ūdenssaimniecības pakalpojumu attīstība		Brīvkrānu uzstādīšana (3 gab.)	18 283	18 283	
85	Kanalizācijas un ūdensapgādes pieslēgumu nodrošināšana māsaimniecībām		Līdzfinansējums kanalizācijas un ūdensapgādes pieslēgumu izveidošanai māsaimniecībām	50 000	50 422	
			<i>Pārejošs finansējums no 2024.gada</i>	422		

86			Meliorācijas sistēmas sakārtošana atbilstoši pielikumam "Meliorācija 2024".		299 216	
87	Meliorācijas sistēmu sakārtošana novadā	ERAF/ 162 503 EUR	Meliorācijas projekts SAM 2.1.3. "Veicināt pielāgošanos klimata pārmaiņām, risku novēršanu un noturību pret katastrofām" 2.1.3.1. pasākuma "Pašvaldību pielāgošanās klimata pārmaiņām" ietvaros		28 677	
			<i>Projektēšana, tai skaitā autoruzraudzība - 191 180 EUR (ERAF - 162 503 EUR, PB - 28 677 EUR)</i>	28 677		
			<i>Būvdarbi+rezerves izmaksas kopā (3 025 363 EUR ERAF 85% - 2 571 559 EUR, PB (15%) - 453 804 EUR; 2026.g. būs 60 % būvdarbu apjoms / 2027.g. – 40 % būvdarbu apjoms)</i>	0		
			<i>Būvuzraudzība 30 250 EUR (2026.g. būs 60 % - 18 150 EUR / 2027.g. – 40 % - 12 100 EUR)</i>	0		
RV8 VIDE UN PUBLISKĀ ĀRTELPA						
88			1) Ar pašvaldības atbalstu izbūvētas slēgtu atkritumu konteineru novietnes daudzdzīvokļu māju apsaimniekotājiem/iedzīvotājiem atkritumu šķirošanas veicināšanai	4 000	8 000	
			<i>Pārejošs finansējums no 2024.gada</i>	4 000		
89	Atkritumu apsaimniekošanas infrastruktūras attīstība	KF/ 73 943 EUR	2) Atkritumu dalītā vākšana SAM 2.2.2. "Pārejas uz aprites ekonomiku veicināšana" 2.2.2.2. pasākuma "Atkritumu dalītā vākšana" īstenošana Mārupē "Ozolkalni - 5"		82 594	
			1.kārta			
			<i>Autoruzraudzība 500 EUR (2025- līgums Nr. 1/4-2/307-2023) (2025.gadā 20% 100 EUR 2026.gadā 80% 400 EUR)</i>	100		
			<i>Būvdarbi 739 426 EUR (PB (45%) - 389 426 EUR, KF - 350 000 EUR) (2025.gadā 20% 147 886 EUR, no tiem KF avanss 73 943, PB 73 943) 2026.gadā 591 541 EUR, no tiem KF 276 057 EUR, PB 315 484 EUR)</i>	73 943		

			<i>Elektropieslēguma būvniecība 2 751 EUR (2025.gadā 20% 551 EUR) (2026.gadā 80% 2 200 EUR)</i>	551		
			<i>Sabiedrības informēšanas pasākumi 40 000 EUR (2025.gadā 20% 8 000 EUR) 2026.gadā 60% 24 000 EUR 2027.gadā 20% 8 000 EUR)</i>	8 000		
90			3) Atkritumu konteineru novietnes izbūve Daugavas ielā 29, Mārupe		6 000	
			<i>Paskaidrojuma raksts</i>	1 500		
			<i>Izbūve</i>	4 500		
91	Izveidotas un labiekārtotas publiskās ārtelpas un rekreācijas teritorijas novadā		1) Labiekārtošanas projekta izstrādei Konrādu ielas skvēram (ietvju novietojuma, apstādījumu, labiekārtojuma elementu maiņa), tai skaitā apgaismojums un stāvvietas Konrādu ielā		131 561	282 281
			<i>Projektēšana 42 229 EUR (11.07.2024. līgums Nr. 1/4-2/400-2024 ar BM-Projekt, SIA) - 2024.gads- 12 669 EUR; 2025. gads - 29 561EUR</i>	29 561		
			<i>Autoruzraudzība 1. kārtā 2178 EUR (līgums Nr. 1/4-2/401-2024, nepieciešams pie būvniecības)</i>	2178		
			<i>Būvniecība 1.kārta (2025.gads - 100 000 EUR, 2026.gads 274 603 EUR)</i>	100 000		
			<i>Būvuzraudzība 1. kārtā (2025.gads 2 000 EUR, 2026.gads 5 500 EUR)</i>	2 000		
			<i>2.kārta</i>			
			<i>Autoruzraudzība 2. kārtā 2904 EUR (līgums Nr. 1/4-2/401-2024, nepieciešams pie būvniecības)</i>			
			<i>Būvniecība 2.kārta 350 000 EUR (2026)</i>			
			<i>Būvuzraudzība 2. kārtā 7000 EUR (2026)</i>			
			<i>3.kārta</i>			
			<i>Autoruzraudzība 3. kārtā 2178 EUR (līgums Nr. 1/4-2/401-2024, nepieciešams pie būvniecības)</i>			
			<i>Būvniecība 3.kārta 245 488 EUR (2026)</i>			
			<i>Būvuzraudzība 3. kārtā 5000 EUR (2026)</i>			
92			2) Kāpņu pārbūve:		54 325	
			2.1.) Kāpņu pārbūves projekta izstrāde un izbūve Daugavas ielā 29, Mārupē. Paskaidrojuma rakstu jaunu kāpņu (4 gb.) un pandusu (2gb.) izbūvei.			

			<i>Projektēšana, autoruzraudzība un būvniecība 54 325 EUR (22.03.2024. līgums Nr. 1/4-2/145-2024 ar LATIBŪVE SIA)</i>	54 325		
93			2.2.) Kāpņu pārbūves projekta izstrāde + būvdarbi Mārupes novada pašvaldības ēkai Konrādu ielā 5		1 513	
			<i>Būvuzraudzība 2500 EUR</i>	1 513		
94			2.3.) Kāpņu pārbūves projekta izstrāde + būvdarbi Mārupes novada pašvaldības ēkai, Amatas iela 14		25 937	
			<i>Paskaidrojuma raksts (autoruzraudzība) + Būvdarbi 24 424 EUR (03.06.2024. Līgums Nr. 1/4-2/323-2024 ar BK MĀJA, SIA)</i>	24 424		
			<i>Būvuzraudzība 1513 EUR</i>	1 513		
95			2.4.) Skultes doktorāta ieejas mezgla (laukuma) pārbūve, lai nodrošinātu vides pieejamību cilvēkiem ar funkcionāliem traucējumiem		9 499	32 000
			<i>Projektēšana (17.10.2024. līgums Nr. 1/4-2/568-2024 ar SIA Sensibil)</i>	9 499		
			<i>Būvniecība 2.prioritāte</i>	30 000		
			<i>Autoruzraudzība 2.prioritāte</i>	1 000		
			<i>Būvuzraudzība 2.prioritāte</i>	1 000		
96			2.5.) Bērnu laukuma "Pavasari" kāpnes ar tērauda margām (divās vietās 2m*9m un 1.5m*4m) - 2.prioritāte		0	40000
			<i>Projektēšana</i>	5000		
			<i>Būvniecība</i>	33000		
			<i>Autoruzraudzība</i>	1000		
			<i>Būvuzraudzība</i>	1000		
97			3) Mārupes novada Domes iekšpagalma sakārtošana Daugavas ielā 29, Mārupē		23 000	0
			<i>Projektēšana 23 000 EUR</i>	23000		
			<i>Būvniecība 100 000 EUR (2026)</i>			
			<i>Autoruzraudzība 1500 EUR (2026)</i>			
			<i>Būvuzraudzība 3000 EUR (2026)</i>			
98			4) Bērnu rotaļu laukums Mārupē (Vecozolu dārzi - 2, Tīrainē)		0	20000
			<i>Projektēšana (3. kārtām) - 2.prioritāte</i>	20000		

			<i>Būvniecība 1. kārtā 450 000 EUR (2026)</i>			
			<i>Autoruzraudzība 1. kārtā 5000 EUR (2026)</i>			
			<i>Būvuzraudzība 1. kārtā 13000 EUR (2026)</i>			
99			4) Bērnu laukuma pārbūve Priedaines ielā 1a, Piņķos - 2.prioritāte	0	107 000	
			<i>Projektēšana un būvē</i>	100 000		
			<i>Autoruzraudzība</i>	5000		
			<i>Būvuzraudzība</i>	2000		
100			4) Pūpes dendroloģiskā parka Zaļumi labiekārtojuma pārbūve	10 000	107 000	
			<i>Projektēšana</i>	10 000		
			<i>Būvniecība</i>	100 000		
			<i>Autoruzraudzība</i>	5000		
			<i>Būvuzraudzība</i>	2000		
101			5) Projekta "Teritorijas labiekārtošana pie Spuņņupes peldvietas, Spuņciemā, Salas pagastā, Mārupes novadā" īstenošana	12 000		
			<i>Projekta aktualizācija</i>	12 000		
			<i>Būvdarbu izmaksas 523 683 EUR (ERAF - 445 131 EUR, PB - 78 552 EUR (2026. gads)</i>			
			<i>Autoruzraudzība - 10 474 EUR (2026.gads)</i>			
			<i>Būvuzraudzība - 15 711 EUR (2026.gads)</i>			
102			Aktīvās atpūtas parks Babītē - projekta aktualizācija	12 000	12 000	
103	Kapu infrastruktūras attīstība		Jauna apbedījumu sektora sagatavošana Beberbeķu kapsētā (1000 m2 ietves, 550 m2 autostāvvietas, zemes darbi, apauguma noņemšana)	5000		
			<i>Projekta aktualizācija (2012.gadā izstrādāts un akceptēts būvprojekts, būvniecības 3.kārta)</i>	5000		
			<i>Būvniecība 90 800 EUR (2026)</i>			
			<i>Autoruzraudzība 1 500 EUR (2026)</i>			
			<i>Būvuzraudzība 2 700 EUR (2026)</i>			
104	Daudzdzīvokļu māju teritorijas labiekārtošana		Ar pašvaldības atbalstu veikta daudzdzīvokļu dzīvojamo māju teritorijas labiekārtošana	50 000	50 000	

105	Materiāltehniskās bāzes nodrošināšana publiskās ārtelpas saglabāšanai un rekreācijas teritoriju apsaimniekošanai	Materiāltehniskā bāze		254 767	350 000	
		1) Gadskārtas svētku dekoru iegāde (Lieldienu olas, Gaismas elementi, virtenes kokos, trīs (Skulte, Jaunmārupe, Babīte) eglēm dekori, prožektoru Daugavas ielas 29 ēkas izgaismošanai)				100 000
		2) Drēbju žāvēšanas skapji un plaukti (4 gab. 750 karogu žāvēšanai un uzglabāšanai, kā arī 1 gab. strādnieku drēbju žāvēšanai)				15 000
		3) Jaunu ūdens ņemšanas vietu izbūve Anna (1 gab.), Salas (1 gab.) un Beberbeķu (2 gab.), kapsētās				8 000
		4) Lapu sūcējs (stiprināms uz mašīnas)				6 000
		5) Kondicioniera uzstādīšana Vecozolu ielā 45				2 000
		6) Traktors MASSEY FERGUSON MF8S.265 EFFICIENT DYNA-7 aprīkots ar Tālās sniedzamības pļaujmašīnu HYMACH EXTREME TDH G1200 TC un sniega lāpstu (2.prioritāte)				350 000
106		7) Komunālā tehnika ar agregātiem (traktors)		120 000		
		Sarga moduļa uzstādīšana kompostēšanas laukumā "Notekas", Piņķos				
		Projektēšana		500		
		Moduļa izmaksas		3 267		
VTP3 EKONOMISKĀS AKTIVITĀTES VEICINĀŠANA UN VIETAS POTENCIĀLA IZMANTOŠANA						
RV9 UZŅĒMĒJDARBĪBA						
107	Veicināta uzņēmējdarbības uzsākšana jauniešu uzņēmējiem un jaunajām māmiņām.	1) Grantu programma "(ie)dvesma" konkurss (sadarbībā ar SEB un kaimiņu pašvaldībām)		12 000		
		Pārejošs finansējums no 2023.gada		2 400		
108	Biznesa uzsākšana jauniešu uzņēmējiem - Grantu programma	Jaunā grantu finansējums		9 600		
		2) Sociālās uzņēmējdarbības grants		11 200		
		2023. un 2024.gada grantu saņēmēju izmaksa		3 200		
109		Jaunā grantu finansējums		8 000		
		3) Biznesa ideju konkurss "Mammu business Mārupē"		15 200		
		Pārejošs finansējums 2024.gada saņēmējiem		3 200		
		Jaunā grantu finansējums		12 000		
RV10 ZĪMOLVEDĪBA UN VIETAS MĀRKETINGŠ						

110	Iedzīvotājiem un uzņēmējiem nodrošināta informācijas pieejamība un komunikācijas kvalitāte		Tūrisma un uzņēmējdarbības atbalsta aģentūras mājas lapas izveide		6 132	
			<i>Pārejošs finansējums (07.11.2024 līgums Nr. 2-14/33-2024)</i>	6 132		
111			Materiāltechniskās bāzes iegāde		3 000	
			<i>Profesionāla fotokamera</i>	2 300		
			<i>VR brilles projekta Mārupes novads 360 izrādīšanai</i>	700		
RV11 TŪRISMS						
112	Maza mēroga infrastruktūras attīstība		1) LED ekrāns Bebru ielas 10 ārtelpā 2.prioritāte	12 000	0	12 000
			2) Vides objektu uzstādīšana par godu Mārupes vārdam un Babītes vārdam	16 000	16000	0
			3) Jaunās identitātes reklāmas stendi (2.prioritāte)	12 000	0	12 000
113	Tūrisma objektu izveidošana, attīstīšana un pilnveidošana		Uzstādīts novada talismans -lielformāta vides objekts (pārejošs līgums)	7 896	7896	0
114	Dabas teritoriju saglabāšana un rekreācijas infrastruktūras izveidošana		Medema purva takas labiekārtošana	53 927	53927	
VTP4 EFEKTĪVA UN UZ SADARBĪBU VĒRSTA VALSTS PĀRVALDE						
RV12 PAŠVALDĪBAS PĀRVALDE						
115	Teritorijas attīstības plānošanas dokumentu izstrāde		1) Stratēģiskā ietekmes uz vidi novērtējuma (SIVN) procedūras nodrošināšana Mārupes novada teritorijas plānojumam 11 181 EUR (Līgums Nr. 1/4-2/448-2022)		11 181	
			<i>Pārejošais finansējums 2025.gadam</i>	11 181		
116			2) Detālpilnojumā izstrāde nekustamajam īpašuma "Jaungraviņas" un Stīpnieku ceļš 23 (Ekspertu piesaiste (inženiertehnisko ceļa būvju pievienojumam LVC, biotopu eksperts, meža inventarizācija)) - 10 000 EUR (2.prioritāte)	10 000	0	10000
117			4) Babītes ezera dabas aizsardzības plāna (DAP) izstrāde 210 000 (PB - 31 500 EUR, ERAF - 178 500 EUR)		52 500	

		ERAF/37 500 EUR	2025. gads - 52 500 EUR (PB līdzfinansējums 15 000 EUR, PB priekšfinansējums - 37 500 EUR)	52 500		
			2026. gads - 168 000 EUR (PB līdzfinansējums 16 500 EUR, ERAF - 151 500 EUR, PB priekšfinansējums gala maksājumam 10% - 21 000 EUR)	0		
118			5) Beberbeķu dabas parka dabas aizsardzības plāna izstrāde, gatavojot pieteikumu ES līdzfinansējumam 200 000 EUR (2025.gadam - 10 000 EUR projekta uzsākšanai)	10 000	10 000	
119			6) Pētījums par drošas un ērtas autoceļa infrastruktūras izveidi un mobilitātes uzlabošanu Mārupē	30 000	30 000	
120	Materiāltehniskās bāzes nodrošināšana un infrastruktūras uzlabošana pašvaldības pakalpojumu paaugstināšanai		1) Dzeramā ūdens punktu izveide pašvaldības iestādēs	5000	5 000	
121			2) Signalizācijas ierīkošanas projekta izstrāde Daugavas iela 29, Mārupe	2 000	2 000	
122	Energopārvaldes risinājumu ieviešana novadā		1) Sniegts pašvaldības atbalsts dzīvojamo māju energoefektivitātes pasākumu īstenošanai - 10 000 EUR	10 000	10 000	
123			2) Energodatu monitoringa risinājumi datu attālinātai nolasīšanai un automatizētai kontrolei (Esošās GIS sistēmas pielāgošana un papildus datu platformu piesaiste vai vienotas datu platformas abonēšana) 2.prioritāte	10 000	0	10 000
124			3) Attālināti nolasāmu skaitītāju apkures (prioritāri ēkās ar siltumsūkņiem: Konrādu 5/1, Konrādu 5/2, Bebru iela 10, Dreimaņu iela 12, Ozolu iela 2) un karstā ūdens patēriņa monitorēšanai (prioritāri - izglītības iestādes) uzstādīšana un papildus attālināti nolasāmu sensoru (telpu temperatūras, relatīvā mitruma un CO2 monitorēšanai) iegāde (prioritāri - pirmsskolas - PII Babītes, PII Saimīte, PII Lienīte (Pērses ielā 16A), PII Mārzemīte, Salas sākumskola, Skultes sākumskola) un esošo sistēmu modernizācija vai pārbūve (1000 x4 dabasgāzes skaitītāji (Daugavas iela 29, Mārupe; Mazcenu aleja 33/3, Jaunmārupe; Pērses iela 16A, Mārupe; Rožu iela 35, Mārupe); + papildus skaitītāji objektu sadalīšanai no projekta DataWise; Viskalnu iela 7 - Mārupes sporta centra patēriņa	15 000	0	15 000

			uzskaitei, Mazcenu aleja 4a - Mārupes sporta centra pārziņā esošo telpu/patērētāju nodalīšanai)) - 2.prioritāte			
125			4) Saules paneļu uzstādīšanai pašvaldības objektos (Mārupes Valsts ģimnāzija (Kantora iela 97, Mārupe); PII "Zīļuks" (Ozolu iela 2, Jaunmārupe); Mārupes pamatskola (Viskalnu iela 7, Tīraine)) - 2.prioritāte	50 000	0	50 000
126			5) Pašvaldības īpašumu energoefektivitātes celšana - ēku vienkāršotās atjaunošanas projektu izstrāde energoefektivitātes mērķu sasniegšanai (energoneefektīvākās ēkas: F klase apkurei - Viskalnu iela 3, Tīraine; Konrādu iela 5/2, Mārupe) - 2.prioritāte	25 000	0	25 000
127		EUCF 39 000 EUR	6) Pētījums - izglītības iestāžu dažādi orientētu tipveida telpu (skola un bērnudārzs) mikro klimata nodrošināšana, izmantojot primāri pasīvos risinājumus un papildus izmantojot mūsdienīgus inženiertehniskos risinājumus (Kopējais EUCF finansējums 60 000 EUR, no kuriem pēc līguma parakstīšanas EUCF priekšfinansējumu 65% apmērā 39 000 EUR, atlikušais EUCF finansējums 21 000 EUR pēc līguma izpildes (2026.gads) , PB priekšfinansējums 21 000 EUR).	21 000	21 000	
128			7) Pašvaldības policijas ēkas atjaunošana Emisijas kvotu izolēšanas instrumenta finansēto projektu atklāta konkursa "Siltumnīcefekta gāzu emisiju samazināšana Iekšlietu ministrijas sistēmas iestāžu un pašvaldību policijas institūciju ēkās" ietvaros		18 000	
			<i>Eksperta piesaiste, Projektēšanas dokumentu izstrādes uzsākšana</i>	18 000		
			<i>Autoruzraudzība 2 000 EUR (2026.gads)</i>			
			<i>Būvdarbi 1 500 000 EUR (PB līdzfinansējums 20% - 300 000 EUR, ES finansējums 1 200 000 EUR)(2026)</i>			

			<i>Būvuzraudzība 6 000 EUR (2026)</i>				
129	EKII/ 79 017 EUR	8) Saules elektrostaciju uzstādīšana pirmsskolas izglītības iestādē “Lienīte” un Babītes vidusskolā Faktiskās izmaksas: 118 625 EUR EKII kopā: 79 017 EUR PB: 39 609 EUR KOPĀ: 2025.gadā EKII 79 017 EUR, PB 51 472 EUR (pēc projekts īstenošanas 10% priekšmaksājumu PB atgriež EUR 11 863 apmērā)		51 472			
			<i>Saules elektrostaciju uzstādīšana</i>	49 096			
			<i>Autoruzraudzība (Līgums Nr.1/4-2/258-2022, noslēgts ar SIA "MON projekts")</i>	1 075			
			<i>Būvuzraudzība</i>	1 301			
130	EKII/ 44 837 EUR	9) Saules elektrostaciju uzstādīšana pirmsskolas izglītības iestādē “Mārzemīte” Faktiskās izmaksas: 67 600 EUR EKII kopā: 44 837 EUR PB: 22 764 EUR KOPĀ: 2025.gadā EKII 44 837 EUR, PB 29 524 EUR (pēc projekts īstenošanas 10% priekšmaksājumu PB atgriež EUR 6 760 EUR apmērā)		29 524			
			<i>Saules elektrostaciju uzstādīšana</i>	29 524			
131	Materiāltehniskā bāze Būvvaldei	<i>Gaisa kondicionēšanas SPLIT sistēmas uzstādīšana, 3 iekšējo bloki, 1 ārējais</i> <i>Kondicioniera iegāde Centra ielā 4, Piņķos</i>					
			6 000	8 000			
			2 000				
132	Dalība starptautiskajos pārrobežu sadarbības projektos	ESF/ 8 595 EUR	1) ERASMUS+ "Climate Actions at Local Level" JPSK - 8 595 EUR	0	0		
133		VB/ 102 020 EUR	2) ESF projektam "Skolas soma" 102 020 EUR	0	0		
134		NB8/ 918 EUR	3) Ziemeļvalstu mobilitātes projekts "Exchange of knowledge transfer in integrating innovation and technology into the education process and school construction" - 3 545 EUR (PB - 2 627 EUR un PB priekšfinansējums 918 EUR, NB8 - 918 EUR)	3 545	3 545		

135		4) Ziemeļvalstu mobilitātes projekts (sabiedrības līdzdalība, atkritumu šķirošana, ĢIS, klimata jautājumi, teritorijas plānošana) 14 000 EUR (NB8 finansējums - 8 400 EUR, PB - 5 600 EUR un PB priekšfinansējums 1 260 EUR) - 2.prioritāte	6 860	0	6 860
136		5) Ziemeļvalstu mobilitātes projekts (uzņēmēju un pašvaldības sadarbības iespējas (tostarp privātās partnerības projekti) ar mērķi nodrošināt pakalpojumu pieejamību visām sabiedrības grupām (senioriem, personām ar invaliditāti u.c)) 14 000 EUR (NB8 finansējums - 8 400 EUR EUR, PB - 5 600 EUR un PB priekšfinansējums 1 260 EUR) - 2.prioritāte	6 860	0	6 860
137	ESF/ 40 463 EUR	6) ERASMUS+ "Dari inovatīvi. Rīkojies atbildīgi. Cieni citādo." Zeltrīti - 40 463 EUR (ESF finansējums)	0	0	
138	ESF/ 52 824 EUR	7) ERASMUS+ "Personu mobilitātes mācību nolūkos" MVĢ - 52 824 EUR (PB priekšfinansējums 11 225 EUR)	0	0	
139	ESF/ 4 274 EUR	8) ERASMUS+ "Laiņnībā spēks, mobings ir grēks! – esi daļa no pārmaiņām." - MVĢ - 4 274 EUR (PB priekšfinansējums 3 606 EUR)	0	0	
140	ESF/ 9 477 EUR	9) ERASMUS+ "Personu mobilitātes mācību nolūkos" 9 477 EUR	0	0	
141	ESF/ 23 895 EUR	10) ERASMUS+ projekts "Laimīga skola" - 23 895 EUR	0	0	
142	ESF/ 13 413 EUR	11) ERASMUS+ "Personu mobilitātes mācību nolūkos" Babītes vidusskola - 34 869 EUR (2024.gadā - 21 456 EUR, priekšfinansējums 6 974 EUR, 2025.gadā - 13 413 EUR)	0	0	
143	ESF/ 4 900 EUR	12) Erasmus+ "Uzvedība un labklājība skolā un reālajā dzīvē" 8000 EUR	0	0	
144	ESF/ 5 065 EUR	14) ERASMUS+ "Personu mobilitātes mācību nolūkos" - 5 065 EUR	0	0	
145		15) ERASMUS+ "Personu mobilitātes mācību nolūkos" (jauns projekta pieteikums 2025.gadā, priekšfinansējums būs nepieciešams 2026.gadā)	0	0	

146			16) Sadarbībā ar Bax veikta projekta pieteikuma sagatavošana un iesaiste sarunās ar Eiropas Investīciju banku līdzfinansējuma saņemšanai Eiropas Investīciju bankas ELENA fonda ietvaros - 2.prioritāte	10 000	0	10 000
147	Jaunatnes politikas plāna aktualizācija un ieviešana. Jauniešu iniciētu projektu realizācija. Jauniešu domes darbības nodrošināšana.		Labiekārtot esošo sporta un atpūtas teritoriju pie jauniešu centra "Hēlijs"		10 000	105 000
			<i>Projektēšana 10 000 EUR (2025)</i>	10 000		
			<i>Būvniecība 100 000 EUR (2026)</i>	100 000		
			<i>Autoruzraudzība 1000 EUR (2026)</i>	1 000		
			<i>Būvuzraudzība 4000 EUR (2026)</i>	4 000		
148	Sabiedrības digitālo prasmju attīstība	JSPA/53 621 EUR	Projekta "Digitālā darba ar jaunatni sistēmas attīstība pašvaldībās" (JSPA finansējums 59 578 EUR - 2025.gadā 90% - 53 621 EUR, 2026.gadā 10% - 5 957 EUR)		36 512	
			<i>PB priekšfinansējums (avansa maksājums un 10% no kopējā finansējuma)</i>	24 000		
			<i>PB līdzfinansējums - PVN izmaksas</i>	12 512		
RV13 VIEDĀ PILSĒTVIDE						
149	Viedās infrastruktūras ierīkošana novadā		Programmas Vides un klimata pasākumi (LIFE-2022-CET) projektā "Jauniešu līdzdalības veicināšana enerģētikas kopienu pasākumos" Akronīms: POWERYOUTH	0	0	
150			Dalība projektā "DATAWiSE Vieda un ilgtspējīga ēku pārvaldība, kas balstās starpnozaru sadarbībā" sadarbībā ar Rīgas plānošanas reģionu (18 000 EUR RPR finansējums)	0	0	
RV 14 SABIEDRĪBAS LĪDZDARBĪBA						
151	Projektu konkursa "Mārupe - mūsu mājas" jaunu iniciatīvu realizēšana		Projektu konkursa "Mārupe - mūsu mājas" jaunu iniciatīvu realizēšana	30 000	30 000	
152			2024.gada pārējošie līdzdalības budžeta projekti			

153	Līdzdalības budžetēšanas ieviešana un īstenošana		1) Nojume sporta parkā (BMX, Tīrainē). Izbūvēt nojumi slidotavai un hokejam ziemā, skrituļošana, velo braukšanai, futbolam, florbolam, basketbolam, velo polo un citām sporta un aktīvās atpūtas aktivitātēm vasarā - KOPĀ: 100 000 EUR		100 000		
			<i>Projektēšana</i>	15 000			
			<i>Būvniecība</i>	78 000			
			<i>Autoruzraudzība</i>	2 000			
		<i>Būvuzraudzība</i>	5 000				
154				2) Stāvlaukuma sakārtošana Skultes ciemā. Labiekārtot stāvlaukums, lai nebūtu jānovieto mašīnas zaļajā zonā starp kokiem - KOPĀ: 52 682 EUR		52682	
			<i>Autoruzraudzība (28.03.2024. līgums Nr. 1/4-2/156-2024 ar SIA Evollution Latvija)</i>	182			
			<i>Būvuzraudzība</i>	2 500			
155				<i>Būvniecība</i>	50 000		
				3) Publiski pieejamu pludmales volejbola laukumu izbūve Jaunmārupē - KOPĀ: 30 000 EUR		30000	
			<i>Autoruzraudzība</i>	500			
156				<i>Būvniecība</i>	27 500		
				<i>Būvuzraudzība</i>	2 000		
				4) Dzeramā ūdens brīvkrāns uz Mārupītes gatves promenādes - KOPĀ: 15 000 EUR		15 000	
			<i>Paskaidrojuma raksts 2 000 EUR</i>	2 000			
157			<i>Krāns 3 000 EUR</i>	3 000			
			<i>Būvniecība: 9 000 EUR</i>	9 000			
			<i>Būvuzraudzība: 1 000 EUR</i>	1 000			
			5) Šūpoles bērniem ar īpašām vajadzībām - 11 000 EUR		10 854		
		<i>Projektēšana/ būvdarbi (16.12.2024. līgums Nr. 1/4-2/676-2024 ar SIA LEGĀTS, līgums summa 10854 EUR)</i>	10 854				
158	Līdzdalības budžetēšanas ieviešana un īstenošana		2025.gada līdzdalības budžeta idejas				
159			1) Piņķu ūdenskrātuves labiekārtošana - 100 000 EUR		10000		
			<i>Projektēšana</i>	10000			

			<i>Būvniecība 83 000 EUR (2026.gads)</i>			
			<i>Autoruzraudzība 2 000 EUR (2026.gads)</i>			
			<i>Būvuzraudzība 5 000 EUR (2026.gads)</i>			
160			2) Autostāvvietu izveidošana Mazcenu alejā 19, Jaunmārupē - 85 000 EUR	8470		
			<i>Projektēšana</i>	8470		
			<i>Būvniecība 72 355 EUR (2026.gads)</i>			
			<i>Autoruzraudzība 605 EUR (2026.gads)</i>			
			<i>Būvuzraudzība 3 570 EUR (2026.gads)</i>			
161			3) Āra spēka trenāžieri sporta parkā Tīrainē - 100 000 EUR	100000		
			<i>Dokumentācijas izstrāde un uzstādīšana, tai skaitā apgaismojums</i>	98 000		
			<i>Būvuzraudzība</i>	2 000		
162			4) Bērnu spēļu laukuma izveidošana Tīraines apkaimē - 50 000 EUR	50000		
			<i>Projektēšana</i>	4000		
			<i>Būvniecība</i>	44500		
			<i>Autoruzraudzība</i>	500		
			<i>Būvuzraudzība</i>	1000		
163			5) Dzeramā ūdens brīvkrāns pie Mārupes Valsts ģimnāzijas stadiona - 15 000 EUR	15000		
			<i>Projektēšana</i>	3000		
			<i>Būvniecība</i>	10500		
			<i>Autoruzraudzība</i>	500		
			<i>Būvuzraudzība</i>	1000		
164			6) Laivu ielaišanas vietas labiekārtošana Lielupē, Salas apkaimē - 15 000 EUR (projekts un darbi)	15000	15000	
RV15 SADARBĪBAS UN PRIVĀTĀS LĪDZDALĪBAS PROJEKTI						
165	C - 19 ceļa pārbūve	ERAF/ 1 436 474 EUR	Uzņēmējdarbībai nepieciešamās infrastruktūras attīstība Mārupes pagastā lidostas apkārtnē - veikta ceļa C-19 būvprojekta pārstrāde un tā pārbūve	1 373 334		
			<i>Būvprojekta izstrāde (Līgums 1/4-2/238-2023 ar Transportbūvju konsultācijas, SIA - pārejošs finansējums)</i>	14 157		

			<i>Autoruzraudzība 3 534 EUR 2024.gads - (līgums Nr. 1/4-2/239-2023 ar Transportbūvju konsultācijas, SIA) - būs nepieciešama pie būvniecības 2025. gadā</i>	3 534		
			<i>AS "Sadales tīkls" īpašumā esošās gaisvadu līnijas (GVL) rekonstrukcijas (jaunas kabeļlīnijas izbūve un GVL demontāža) projekta aktualizācija</i>	3500		
			<i>AS "Sadales tīkls" īpašumā esošās gaisvadu līnijas (GVL) rekonstrukcijas (jaunas kabeļlīnijas izbūve un GVL demontāža) izbūve</i>	10000		
			<i>Būvniecības izmaksas 1 689 970 EUR (ERAF 85% - 1 436 475 EUR, PB (15%) - 253 496 EUR un PB 10% priekšfinansējums gala maksājuma saņemšanai - 143 647 EUR, kopā PB - 397 143 EUR)</i>	397 143		
			<i>Būvuzraudzība 1. kārtā 2025.gads</i>	30 000		
			<i>Būvniecība 2.kārta 2025.gads</i>	900 000		
			<i>Būvuzraudzība 2. kārtā 2025.gads</i>	15 000		
			Luksofora objektu izbūve un Lielās ielas/Kantora ielas krustojuma pārbūve	17 920		
166	Lielās ielas un Kantora ielas krustojuma pārbūve	LVC/ 297 943 EUR	<i>Būvniecība 512 953 EUR (PB - 241 840 EUR, LVC - 271 113 EUR) - 01.07.2024. līgums Nr. 1/4-2/375-2024 ar Baltijas Būve, SIA</i>	15 785		
			<i>Būvuzraudzība 5 898 EUR (LVC – 3 125, PB – 2 773) - 23.07.2024. LĪGUMS Nr. 1/4-2/413-2024 ar RS BŪVNIKS, SIA</i>	1 566		
			<i>Autoruzraudzība - 1210 EUR kopējā līguma summa (LVC – 641, PB – 569). Līgums noslēgts ar Vertex projekti, SIA; Latvijas Valsts ceļi, VSIA</i>	569		
167	Pliņciema, Kantora ielas, Stīpnieku krustojuma pārbūve		Pliņciema, Kantora ielas, Stīpnieku krustojuma būvprojekta izstrādes uzsākšana sadarbībā ar VSIA Latvijas Valsts ceļi - 2.prioritāte	53 500		0
			<i>Projektēšana -</i>	50 000		
			<i>Autoruzraudzība -</i>	3 500		
			<i>Būvdarbi (2026)</i>			
			<i>Būvuzraudzība (2026)</i>			
168	Satiksmes drošības uzlabošana (Luksofora objekts) Valsts		Satiksmes drošības uzlabošana (Luksofora objekts) Valsts reģionālā autoceļa P132 (Rīga - Jaunmārupe) un autoceļa V-22 (Bašēni – Mežgaļi), autoceļa C-30 krustojumā"	17 424		

	reģionālā autoceļa P132 (Rīga - Jaunmārupe) un autoceļa V-22 (Bašēni – Mežgaļi), autoceļa C-30 krustojumā”		<i>Projektēšana (līgums Nr.1/4-2/8-2025, BM-projekts, SIA)</i>	17 424		
			<i>Autoruzraudzība</i>			
			<i>Būvdarbi</i>			
			<i>Būvuzraudzība</i>			
169	Izglītības iestāžu pieejamības nodrošināšana		Finanšu un ekonomiskā aprēķina izstrāde jaunas izglītības iestādes būvniecībai 29 040 EUR (līgums ar Deloitte Latvia, SIA Nr. 1/4-2/237-2024)	23 232		
			<i>Pārejošais finansējums 2025.gadam</i>	23 232		
170	Autoceļa C-9 “Mazeiķi-Silkalēji” Mārupes novadā pārbūve (t. sk. tilta pār Neriņu) posmā no militārās bāzes “Ceri” līdz valsts vietējam autoceļam V14 Jaunmārupe-Skulte	AM/1 548 800 EUR	Autoceļa C-9 “Mazeiķi-Silkalēji” Mārupes novadā pārbūve (t. sk. tilta pār Neriņu) posmā no militārās bāzes “Ceri” līdz valsts vietējam autoceļam V14 Jaunmārupe-Skulte 1200 m garumā (AM finansējums 1 548 800 EUR)	22 143	1 495 901	
			<i>Projektēšana (18.12.2024. līgums SIA "Global Project")</i>	22 143		
			<i>Būvniecība (2.prioritāte)</i>	1 452 000		
			<i>Būvuzraudzība (2.prioritāte)</i>	42 350		
			<i>Autoruzraudzība (18.12.2024. līgums SIA "Global Project") (2.prioritāte)</i>	1 551		

Mārupes novada pašvaldības ielu un ceļu pārbūve 2025.gadā

Nr.	Projekta nosaukums	2025.gada projekti	Finansējums	1.prioritāte	2.prioritāte
	Ielu un ceļu infrastruktūras izbūve un pārbūve Mārupes novadā 2025.gadā			1 318 197	12 870 945
I Ielu un ceļu infrastruktūras sakārtošana					
1	Gājēju pāreju, ātrumvaļņu un citu drošības pasākumu veikšana	Gaujas ielas (caurtekas) pārbūve novadgrāvja 41312:P:21 šķērsojumā		5 022	61 500
		<i>Ieceres dokumentācijas izstrāde (09.12.2024. līgums Nr.1/4-2/666-2024 ar SIA "Ceļu inženieri")</i>	5 022		
		<i>Autoruzraudzība</i>	500		
		<i>Būvniecība</i>	60 000		
		<i>Būvuzraudzība</i>	1 000		
II Gājēju un veloceļu infrastruktūras sakārtošana					
MĀRUPES APKAIME					
2	Gājēju – veloceļa ceļa izbūve Lielajā ielā no Daugavas ielas līdz Kantora ielai	Lielā iela no Valsts reģionālā autoceļa P132 (Rīga – Jaunmārupe) līdz Valsts vietējam autoceļam V15 (Rīgas robeža – Silnieki – Puķulejas) - projektētais garums – 2 225m.		43 681	1 239 369
		<i>Projektēšana (28.12.2023. līgums Nr. 1/4-2/654-2023 - pārejošs finansējums)</i>	43 681		
		<i>Autoruzraudzība (28.12.2023. līgums Nr. 1/4-2/655-2023 nepieciešams pie būvniecības)</i>	4 369		
		<i>Būvniecība 2. prioritāte</i>	1 210 000		
		<i>Būvuzraudzība 2. prioritāte</i>	25 000		
3	Gājēju-velosipēdistu ceļa izbūve gar pašvaldības ceļu C – 30 "Vizmas- Vecais Mārupes ceļš" no Rožu ielas līdz Valsts autoceļam P132	Gājēju-velosipēdistu ceļa izbūve gar pašvaldības ceļu C – 30 "Vizmas- Vecais Mārupes ceļš" no Rožu ielas līdz Valsts autoceļam P132 (garums - 0.532 m)		194 038	
		<i>Autoruzraudzība - 2469 (pārejošais finansējums) (27.11.2023. līgums Nr. 1/4-2/578-2023, Ceļu inženieri, SIA)</i>	2 469		
		<i>Būvniecība (23.10.2024. līgums Nr. 1/4-2/575-2024, GP Holding, SIA)</i>	187 684		

		<i>Būvuzraudzība (23.10.2024. līgums Nr. 1/4-2/579-2024, PRO VIA, SIA)</i>	3 885			
4	Ventas ielas (posmā no Dzelzceļa ielas līdz Kurmales ielai) gājēju celiņa pārbūve	Gājēju celiņa izbūve Ventas ielas posmā no Kurmales līdz Dzelzceļa ielai			19 481	497 949
		<i>Projektēšana 19 481 EUR (25.04.2024. līgums Nr. 1/4-2/240-2024 ar Global Projekt, SIA)</i>	19 481			
		<i>Autoruzraudzība 1 949 EUR (2025.gads - 25.04.2024. līgums Nr. 1/4-2/241-2024 ar Global Projekt, SIA)</i>	1 949			
		<i>Būvniecība</i>	484 000			
		<i>Būvuzraudzība</i>	12 000			
SPILVES APKAIME						
5	Gājēju ietves un apgaismojuma izbūve Kleistu ielas posmā no Klusās ielas līdz kalēju ielai, Mežāres	Gājēju ietves un apgaismojuma izbūve Kleistu ielas posmā no Klusās ielas līdz Kalēju ielai ~0.34km, Mežāres			105 513	0
		<i>Autoruzraudzība</i>	1 513			
		<i>Būvdarbi</i>	100 000			
		<i>Būvuzraudzība</i>	4 000			
6	Savienojuma izbūve ar esošajiem gājēju ceļu posmiem Kleistu ielas posmā no Alstu ielas līdz C-57	Izbūvēts savienojums ar esošajiem gājēju ceļu posmiem Kleistu ielas posmā no Alstu ielas līdz C-57 (~0,6km)			27 000	
		<i>Projektēšana</i>	27 000			
		<i>Autoruzraudzība 4 000 EUR (2026.gads)</i>				
		<i>Būvdarbi 300 000 EUR (2026.gads)</i>				
		<i>Būvuzraudzība 8 000 EUR (2026.gads)</i>				
7	Gājēju – veloceļa un apgaismojuma izbūve Gravu ielas posmā no valsts vietējā autoceļa V10 Babītes stacija – Vārnukrogs līdz Žubīšu ielai, Spilvē	Izbūvēts apgaismots gājēju-veloceļa posms Gravu ielā, Spilvē, Babītes pagastā			845	
		<i>Būvuzraudzība - 845 EUR (līg. 02.10.2023., Nr.1/4-2/464-2023) pārejošais finansējums</i>	845			
PIŅĀU APKAIME						
8	Gājēju - veloceļa un apgaismojuma izbūve starp Piņķu un Vīkuļu ciemiem	Gājēju - veloceļa un apgaismojuma izbūve starp Piņķu un Vīkuļu ciemiem, Babītes pagastā, ~2,2km			47 349	

		<i>Autoruzraudzība (līg. 29.08.2023. Nr.1/4-2/387-2023, SIA BM-Projekts- pārejošais finansējums)</i>	3 025			
		<i>Būvdarbi (05.07.2024. Līgums Nr. 1/4-2/392-2024 ar CERTA BŪVE, SIA UN ASPHAMIT, SIA - pārejošais finansējums)</i>	44 168			
		<i>Būvuzraudzība (04.07.2024. Līgums nr. 1/4-2/387-2024 - pārejošais finansējums)</i>	156			
TĪRAINES APKAIME						
9	Gājēju ietves izbūve no Kungu ielas rotācijas apļa līdz "Pamp Track" trasei	Gājēju ietves no Kungu ielas rotācijas apļa līdz "Pamp Track" trasei projektēšana un izbūve		0	10 000	
		<i>Projektēšana</i>				10 000
		<i>Autoruzraudzība 700 EUR (nepieciešams pie būvniecības - 2026.gads)</i>				
		<i>Būvuzraudzība 2 500 EUR (2026.gads)</i>				
		<i>Būvniecība 40 000 EUR (2026.gads)</i>				
10	Gājēju ietves izbūve ar apgaismojumu gar dzelzceļu no Tīraines stacijas līdz gājēju pārejai Viskalnu ielas un Jelgavas ceļa krustojumā	Gājēju ietve ar apgaismojumu gar dzelzceļu no Tīraines stacijas līdz gājēju pārejai Viskalnu ielas un Jelgavas ceļa krustojumā (155 m).		0	20 000	
		<i>Zemes atsavināšana</i>				20 000
		<i>Projektēšana 25 000 EUR (2026.gads)</i>				
		<i>Autoruzraudzība 700 EUR (2027.gads)</i>				
		<i>Būvdarbi 70 000 EUR (2027.gads)</i>				
		<i>Būvuzraudzība 3 000 EUR (2027.gads)</i>				
11	Mārupītes gatves (posmā no Vecozolu ielas līdz Lapiņu dambim) gājēju celiņa izbūve	Mārupītes gatves (posmā no Vecozolu ielas līdz Lapiņu dambim) gājēju celiņa izbūve (garums - 1 206 m)		22748	832662	
		<i>Nekustamā īpašuma "Rīgas pilsētas meža fonds" kad.Nr.8076 013 0001 ietilpstošās zemes vienības ar kadastra apzīmējumu 80760150005 atsavināšana aptuveni 3128 m² platībā</i>				15000
		<i>Projektēšana (līgums Nr. 1/4-2/646-2023 ar SIA DDP - pārejošs finansējums)</i>				22 748
		<i>Autoruzraudzība (līgums Nr. 1/4-2/647-2023 ar SIA DDP - nepieciešams pie būvniecības)</i>				2662
		<i>Būvniecība</i>				800 000
		<i>Būvuzraudzība</i>				15 000

12	Ietves izbūve no Viskalnu ielas ietves izbūve	Ietves izbūve no Viskalnu ielas 35 m, kas savieno skolu ar jauno pirmskolas izglītības iestādi		3 000	17 500
		<i>Projektēšana</i>	3 000		
		<i>Autoruzraudzība</i>	500		
		<i>Būvdarbi</i>	15 000		
		<i>Būvuzraudzība</i>	2 000		
SKULTES APKAIME					
13	Gājēju ietves izbūve gar Aviācijas muzeju līdz skatu laukumam	Veikta ietves izbūve gar Aviācijas muzeju līdz skatu laukumam (400m)		0	15 000
		<i>Projektēšana (2.prioritāte)</i>	15 000		
		<i>Autoruzraudzība 2 500 EUR(2026.gads)</i>			
		<i>Būvdarbi 250 000 EUR (2026.gads)</i>			
		<i>Būvuzraudzība 5 000 EUR (2026.gads)</i>			
DZILNUCIEMA APKAIME					
14	Gājēju - velo posma izbūve C-26 Vecais Liepājas ceļš	Veikta gājēju-veloceļa posma izbūve C-26, Vecais Liepājas ceļš (trase ~360m, apgaismojums ~100m)		0	110 210
		<i>Autoruzraudzība (11.06.2024. līgums ar JLD, SIA - pārejošs finansējums)</i>	1 210		
		<i>Būvniecība</i>	105 000		
		<i>Būvuzraudzība</i>	4 000		
15	Gājēju pārejas un gājēju ietves izbūve starp Sēbruciemu un Dzilnuciemu	Gājēju - velosipēdistu celiņa izbūve a/c C-65, Dzilnuciems-Piņķi posmā no Sēbruciema līdz Dzilnuciemam		0	1 079 850
		<i>Autoruzraudzība - 4840 EUR (līg.1/4-2/564-2023 SIA 3C - pārejošs finansējums)</i>	4 840		
		<i>Būvdarbi</i>	1 048 010		
		<i>Būvuzraudzība</i>	27 000		
JAUNMĀRUPES APKAIME					
16	Gājēju celiņa izbūve no Jaunmārupes pamatskolas gar Dabas parku līdz pagriezienam uz rotaļu laukumiem	Gājēju celiņa izbūve no Jaunmārupes pamatskolas gar Dabas parku līdz pagriezienam uz rotaļu laukumiem 230 m (nekustamajā īpašumā kad. Nr.80760110643, 80760111209)		0	66 700
		<i>Projektēšana</i>	12 000		
		<i>Autoruzraudzība (2.prioritāte)</i>	700		

		<i>Būvdarbi (2.prioritāte)</i>	50 000		
		<i>Būvuzraudzība (2.prioritāte)</i>	4 000		
III Ielu un ceļu pārbūve					
MĀRUPES APKAIME					
18	Pededzes ielas pārbūve posmā no Daugavas ielas līdz Lielajai ielai (tai skaitā gājēju ietves izbūve)	Pededzes ielas pārbūve posmā no Daugavas ielas līdz Rožleju ielai		89 819	
		1.kārta Pededzes ielas pārbūve posmā no Daugavas ielas līdz Rožleju ielai - Garums – 640 m.			
		<i>Autoruzraudzība (līgums Nr. 1/4-2/145-2023 - pārejošs finansējums)</i>	4840		
		<i>Būvniecība (27.06.2024. līgums Nr. 1/4-2/369-2024 ar Igate, SIA - pārejošs finansējums)</i>	84 599		
		<i>Būvuzraudzība (04.07.2024. līgums Nr. 1/4-2/386-2024 ar RS Būvnieks - pārejošs finansējums)</i>	380		
		2.kārta Pededzes ielas pārbūve posmā no Rožleju ielas līdz Lielajai ielai - Garums – 660 m.			
		<i>Autoruzraudzība (līgums Nr. 1/4-2/145-2023 - pārejošs finansējums)</i>	2 420		
		<i>Būvniecība</i>	1 300 000		
		<i>Būvuzraudzība</i>	15 000		
19	Ielas brauktuves pārbūve un gājēju – veloceļa izbūve Lielajā ielā no Valsts reģionālā autoceļa P132 (Rīga – Jaunmārupe) līdz Rožu ielai	Ielas brauktuves pārbūve, gājēju – veloceļa izbūve Lielajā ielā no Valsts reģionālā autoceļa P132 (Rīga – Jaunmārupe) līdz Rožu ielai, Mārupē 640 m		50 000	0
		<i>Projektēšana</i>	50 000		
		<i>Autoruzraudzība 4 000 EUR (2026)</i>			
		<i>Būvdarbi 900 000 EUR (2026)</i>			
		<i>Būvuzraudzība 25 000 EUR (2026)</i>			
20	Ielas un gājēju – veloceļa pārbūve Lielajā ielā no Vārpu ielas līdz Daibes ielai	Ielas un gājēju – veloceļa pārbūve Lielajā ielā no Vārpu ielas līdz Daibes ielai, Mārupē (garums - 0.430 m)		35 000	0
		<i>Projektēšana</i>	35 000		
		<i>Autoruzraudzība 3 000 EUR (2026)</i>			
		<i>Būvdarbi 700 000 EUR (2026)</i>			
		<i>Būvuzraudzība 20 000 EUR (2026)</i>			

21	Vārpu ielas un gājēju ietves izbūve no Lielās ielas līdz Pliņciema ielai	Vārpu ielas un gājēju ietves izbūve no Lielās ielas līdz Pliņciema ielai 1,38km garumā		0	1 624 989
		Projekts	35 000		
		Caurtekas izbūve novadgrāvī ar tā aizbēršanu 700m x1200	1 016 400		
		Elektro apgaismojums (posmā no Pliņciema līdz Ziedleju) 615m x 72,60	44 649		
		Velo/gājēju ceļa izbūve 1380m x 300	500 940		
		Autoruzraudzība	3 000		
		Būvuzraudzība	25 000		
22	Amatas ielas un ietves pārbūve no Gaujas ielas līdz Mārupītes gatvei	Amatas ielas un ietves pārbūve no Gaujas ielas līdz Mārupītes gatvei pārbūve un autostāvvietu izbūve pie PII "Lienīte" (405 m)		0	35 000
		Projektēšana	35 000		
		Autoruzraudzība 3000 EUR (2026)			
		Būvdarbi 500 000 EUR (2026)			
		Būvuzraudzība 15 000 EUR (2026)			
TĒRIŅU APKAIME					
23	Zeltiņu ielas pārbūve (posmā no Lielās ielas līdz Stīpnieku ceļam V-15)	Zeltiņu ielas pārbūve (posmā no Lielās ielas līdz Valsts vietējam autoceļam V15 (Rīgas robeža – Silnieki – Puķulejas)), kas ietver meliorācijas pārbūvi un luksafora izbūvi		148 537	762 595
		Projektēšana - 74 440 EUR (14.03.2024. līgums Nr. 1/4-2/126-2024 ar Ceļu inženieri, SIA)	57 108		
		Elektroapgādes projektēšanas izmaksas 327 EUR	327		
		Elektroapgādes pieslēguma izbūve (AS "Sadales tīkls" tehniskie noteikumi) – 782 EUR	782		
		Autoruzraudzība 7 460 EUR (14.03.2024. līgums Nr. 1/4-2/127-2024 ar Ceļu inženieri, SIA, būs nepieciešami pie izbūves)	7460		
		Būvdarbi 1. kārtā	79 860		
		Būvdarbi 2. kārtā	327 910		
		Būvdarbi 3. kārtā	421 685		
		Būvdarbi 4. kārtā (2026)	4 282 383		
		Būvdarbi 5. kārtā (2026)	50 820		
		Būvuzraudzība 1. kārtā	3 000		
		Būvuzraudzība 2. kārtā	6 000		
Būvuzraudzība 3. kārtā	7 000				

		<i>Būvuzraudzība 4. kārtā (2026)</i>	5 000		
		<i>Būvuzraudzība 5. kārtā (2026)</i>	2 000		
24	Sniķeru ielas pārbūve no Valsts vietējā autoceļa V15 (Rīgas robeža - Silnieki - Puķulejas) līdz Paleju ielai	Sniķeru ielas pārbūve ar ietves un autostāvvietu izbūvi s no Valsts vietējā autoceļa V15 (Rīgas robeža - Silnieki - Puķulejas) līdz Paleju ielai 420m		50 000	829 000
		<i>Projektēšana</i>	50 000		
		<i>Autoruzraudzība (2.prioritāte)</i>	4 000		
		<i>Būvdarbi (2.prioritāte)</i>	800 000		
		<i>Būvuzraudzība (2.prioritāte)</i>	25 000		
25	Silnieku ielas pārbūve no pašvaldības autoceļa C-18 (Saltupi-Turaidas-Rutki) līdz pašvaldības autoceļam C-16 (Noras-Dumpji-Rutki)	Silnieku ielas pārbūve no pašvaldības autoceļa C-18 (Saltupi-Turaidas-Rutki) līdz pašvaldības autoceļam C-16 (Noras-Dumpji-Rutki) (840 m)		0	35 000
		<i>Projektēšana</i>	35 000		
		<i>Autoruzraudzība 3 000 EUR (2026)</i>			
		<i>Būvdarbi 900 000 EUR (2026)</i>			
		<i>Būvuzraudzība 20 000 EUR (2026)</i>			
TĪRAINES APKAIME					
26	Tīraines ielas pārbūve (Tīraines iela 9, 10, 11)	Tīraines ielas pārbūve (Tīraines iela 9, 10, 11) (betona plākšņu demontāža) 220 m		0	15 000
		<i>Projektēšana</i>	15 000		
		<i>Autoruzraudzība 1 500 EUR (2026)</i>			
		<i>Būvdarbi 350 000 EUR (2026)</i>			
		<i>Būvuzraudzība 10 000 EUR (2026)</i>			
JAUNMĀRUPES APKAIME					
27	Mazcenu alejas pārbūve	Seguma atjaunošanai Mazcenu alejas posmam no Meža ielas līdz Ošu ielai ar autobusu apgrīšanās laukuma, pieturvietas un auto stāvlaukuma izbūvi pie mūzikas un mākslas skolas		49 254	
		<i>Būvniecība (līgums Nr.1/4-2/317-2024 Igate SIA)</i>	49 254		
28	Ozolu ielas pārbūve (posmā no Loka ceļa līdz Ziedkalnu ielai)	Ozolu ielas pārbūve posmā no Loka ceļa līdz Ziedkalnu ielai		10 000	2 790 532
		<i>Lietus ūdens kanalizācijas projekta sadaļas izstrāde</i>	10 000		
		<i>Autoruzraudzība</i>	2 178		
		<i>Būvniecība</i>	2 748 354		
		<i>Būvuzraudzība</i>	40 000		

PIŅĶU APKAIME					
29	Tilta pār Neriņu un a/c C-30, Vīkuļi-Egļuciems posma pārbūve Vīkuļos(~0,42km)	Tilta pār Neriņu un a/c C-30, Vīkuļi-Egļuciems posma pārbūve Vīkuļos(~0,42km)		0	35 000
		<i>Projektēšana</i>	35 000		
		<i>Autoruzraudzība 4 000 EUR (2026)</i>			
		<i>Būvdarbi 600 000 EUR (2026)</i>			
		<i>Būvuzraudzība 13 000 EUR (2026)</i>			
30	Saules ielas pievienojuma izbūve Skolas ielai gar Babītes vidusskolas stadionu	Saules ielas pievienojums Skolas ielai, Piņķi, Babītes pagastā, ~0,27 km		385 331	613 948
		<i>projektēšana (17.04.2024. noslēgts līgums Nr. 1/4-2/209-2024 ar SIA "PROJEKTS 3" - pārejošais finansējums)</i>	21 538		
		<i>Autoruzraudzība 1.kārta (17.04.2024. noslēgts līgums Nr. 1/4-2/210-2024 ar SIA "PROJEKTS 3" - pārejošs finansējums)</i>	1 815		
		<i>Būvdarbi 1.kārta (posms gar stadionu no Skolas ielas līdz skrejceļam)</i>	352 978		
		<i>Būvuzraudzība 1.kārta</i>	9 000		
		<i>Būvdarbi 2.kārta, 2. prioritāte (posms gar skolu un Jūrmalas un Saules ielas krustojuma pārbūve)</i>	597 133		
		<i>Būvuzraudzība 2. kārta</i>	15 000		
		<i>Autoruzraudzība 2.kārta (17.04.2024. noslēgts līgums Nr. 1/4-2/210-2024 ar SIA "PROJEKTS 3" - pārejošs finansējums)</i>	1 815		
BABĪTES APKAIME					
31	Babītes ielas posma seguma atjaunošana (posmā no Rožu ielas līdz Rīgas robežai)	Babītes ielas posma seguma atjaunošana posmā no Rožu ielas līdz Rīgas robežai, 0,60km -2.prioritāte		0	184 000
		<i>Būvdarbi</i>	178 000		
		<i>Autoruzraudzība</i>	800		
		<i>Būvuzraudzība</i>	5 200		
32	Piebraucamās ielas posma (pie Mētrām) no Sila ielas pārbūve	Piebraucamās ielas posma pārbūve (pie "Mētrām"~ 0,24km) no Sila ielas		0	16 000
		<i>Projektēšana</i>	16 000		
		<i>Būvdarbi 180 000 EUR (2026)</i>			
		<i>Autoruzraudzība 1 500 EUR (2026)</i>			

		<i>Būvuzraudzība 5 000 EUR (2026)</i>			
33	Ķiršu ielas posma pārbūve	Veikta Ķiršu ielas posma no Vecā Kalnciema ceļa asfalta seguma izbūve (80m)		32 424	
		<i>Būvdarbi</i>	31 000		
		<i>Autoruzraudzība</i>	424		
		<i>Būvuzraudzība</i>	1 000		
SPILVES APKAIME					
34	Kleistu ielas atjaunošana	Kleistu ielas atjaunošana Babītes pagastā, Mārupes novadā 2.prioritāte		0	283 858
		<i>2. kārtā:</i>			
		<i>Būvdarbi - 274495 EUR (2025)</i>	274 495		
		<i>Būvuzraudzība - 10 000 EUR (2025)</i>	9 000		
		<i>Autoruzraudzība (līg.22.03.2023. Nr.1/4-2/88-2023 SIA PRO VIA - pārejošs finansējums, nepieciešams pie būvdarbiem)</i>	363		
35	Gravu ielas paplašināšana	Gravu ielas posma pārbūve (brauktuves paplašināšana, grāvja aizstāšana ar kolektoru), Spilve, Babītes pagastā, ~1 km		0	40 000
		<i>Projektēšana 2.prioritāte</i>	40 000		
		<i>Būvdarbi - 600 000 EUR (2026)</i>			
		<i>Autoruzraudzība 4 000 EUR (2026)</i>			
		<i>Būvuzraudzība 15 000 EUR (2026)</i>			
DZILNUCIEMA APKAIME					
36	Autoceļa C-21, Božu ceļa posma pārbūve Dzilnuciemā	Veikta a/c C-21, Božu ceļa posma asfalta brauktuves izbūve Dzilnuciemā robežās 0,6km (projekts salāgots ar VSIA LVC projektu " Satiksmes drošības uzlabošanas pasākumi a/c A9 Rīga - Liepāja posmā no km 0,00 - 9,90")		0	307 863
		<i>Būvdarbi</i>	300 000		
		<i>Autoruzraudzība</i>	363		
		<i>Būvuzraudzība</i>	7 500		
SALAS APKAIME					
37	Sila ielas posma pārbūve un labiekārtošana Spuņciemā	Veikta asfalta seguma un ietves izbūve Sila ielas posmam Spuņciemā, Salas pagastā (0,60 km no Pļavu ielas līdz Griņu ceļam)		0	30 000

		<i>Projektēšana 30 000 EUR</i>	30 000		
		<i>Būvdarbi 400 000 EUR (2026)</i>			
		<i>Autoruzraudzība 4 000 EUR (2026)</i>			
		<i>Būvuzraudzība 10 000 EUR (2026)</i>			

Mārupes novada pašvaldības ielu apgaismojuma izbūve 2025.gadā

Nr.	Projekta nosaukums	2025.gada projekti	Finansējums	1.prioritāte	2.prioritāte
				245 582	291 352
1	Pašvaldības objekti (suņu pastaigas, bērnu, trenāžieru laukumi un atpūtas laukumi un parki)	Pašvaldības objektu apgaismojuma izbūve (Suņu pastaigu laukumi Tīrainē un Piņķos, Trenāžieru laukums Piņķos pie ūdenskrātuves, Babītē pie dzelzceļa stacijas, Dzilnuciems Kungu iela, bērnu laukumi Meldriņu ielā un Liepu alejā, Pūpes parks) <i>Projektēšana</i> 9 500 <i>Būvniecība</i> 43 000 <i>Autoruzraudzība</i> 730		9 500	43 730
2	Gājēju pāreju -speciālā apgaismojuma uzstādīšana	Speciālo gājēju pāreju apgaismojuma ZEBRA Calipso izbūve (Gājēju pāreju - speciālā apgaismojuma uzstādīšana Jelgavas ceļš, Gaujas iela, Mārupītes gatve, Ventas iela, Kleistu iela, Babītes iela, Jūrmalas iela, Rīgas iela, Sēbruciems) <i>Projektēšana</i> 5 000 <i>Būvniecība (2025.gads - 12 500 EUR, 2026.gads - 12 500 EUR)</i> 12 500 <i>Autoruzraudzība (2025. gads 375 EUR, 2026.gads - 375 EUR)</i> 375		17 875	0
3	Veikta apgaismojuma izbūve Mauriņu ielas posma (330m) no Ventas ielas līdz Trenču ielai.	Veikta apgaismojuma izbūve Mauriņu ielas posma (330m) no Ventas ielas līdz Trenču ielai <i>Būvniecība 19 091 EUR (10.06.2024. līgums Nr. 1/4-2/338-2024 ar Latgales sakaru serviss, SIA)</i> 15 778 <i>Autoruzraudzība 100 EUR</i> 100		15 878	0
4	Veikta apgaismojuma izbūve Mārupītes gatves posma (300m) no esošā apgaismojuma balsta līdz Lapiņu dambim.	Veikta apgaismojuma izbūve Mārupītes gatves posma (300m) no esošā apgaismojuma balsta līdz Lapiņu dambim <i>Būvniecība 19 288 EUR (10.06.2024. līgums Nr. 1/4-2/338-2024 ar Latgales sakaru serviss, SIA)</i> 2 039 <i>Autoruzraudzība 100 EUR</i> 1 322		3 361	0
5	Veikta apgaismojuma izbūve Kokles ielā (300m)	Veikta apgaismojuma izbūve Kokles ielā (300m) <i>Projektēšana</i> 4 200		0	4 200

		<i>Būvniecība 34 000 EUR (2026)</i>			
		<i>Autoruzraudzība 510 EUR (2026)</i>			
6	Veikta apgaismojuma izbūve Brīvnieku ielas posmā no Kurmales ielas līdz īpašumam Brīvnieku iela 1 (200m)	Veikta apgaismojuma līnijas projekta izstrāde Brīvnieku ielas posmā no Kurmales ielas līdz īpašumam Brīvnieku iela 1 (200m)	0	2 500	
		<i>Projektēšana</i>	2 500		
7	Veikta apgaismojuma izbūve Māliņu ielas posmam	Māliņu ielas posma (220m) apgaismojuma izbūve	0	2 500	
		<i>Projektēšana</i>	2 500		
		<i>Izbūve 20 000 EUR (2026-2027)</i>			
8	Veikti projektēšanas darbi Palejas ielas posma no esošās apgaismojuma līnijas pie Sniķeru ielas līdz Meldriņu ielai apgaismojuma izbūvei.	Veikta apgaismojuma izbūve Palejas ielas posma no esošās apgaismojuma līnijas pie Sniķeru ielas līdz Meldriņu ielai apgaismojuma izbūvei	12 324	0	
		<i>Būvniecība 36 024 EUR (10.06.2024. līgums Nr. 1/4-2/338-2024 ar Latgales sakaru serviss, SIA)</i>	12 224		
		<i>Autoruzraudzība 100 EUR</i>	100		
9	Veikta Ziedleju ielas posma no Daibes līdz Vārpu ielai un Vārpu ielas posms no Ziedleju līdz Lielai ielai apgaismojuma izbūve	Ziedleju ielas posms no Daibes līdz Vārpu ielai un Vārpu ielas posms no Ziedleju līdz Lielai ielai apgaismojuma (1000m)	50 242	0	
		<i>Būvniecība</i>	50 000		
		<i>Autoruzraudzība (līgums Nr. 1/4-2/193-2024 ar Ceļu inženieru birojs, SIA)</i>	242		
10	Ozolkalna ielas posma no Stīpnieku ceļa līdz Robežnieku ielai apgaismojuma izbūve	Ozolkalna ielas posma no Stīpnieku ceļa līdz Robežnieku ielai apgaismojuma izbūve (līdz izprojektētajam atkritumu šķirošanas laukumam) (500m)	3 500	0	
		<i>Projektēšana</i>	3 500		
		<i>Būvniecība</i>			
		<i>Autoruzraudzība</i>			
11	Veikta apgaismojuma izbūve Stūniņu ielas posma (150m) no Lapiņu dambja līdz Olaines novada robežai.	Veikta apgaismojuma izbūve Stūniņu ielas posma (150m) no Lapiņu dambja līdz Olaines novada robežai	0	10 200	
		<i>Būvniecība</i>	10 000		
		<i>Autoruzraudzība</i>	200		
12	Veikti projektēšanas darbi un izbūvēts Viršu ielas apgaismojums posmā no Jelgavas ceļa gar daudzdzīvokļu mājām Nr.1, Nr.2, Nr.3, Nr.4, Nr.5, Nr.15.	Veikta apgaismojuma izbūve Viršu ielas apgaismojums posmā no Jelgavas ceļa gar daudzdzīvokļu mājām Nr.1, Nr.2, Nr.3, Nr.4, Nr.5, Nr.15.	9 845	0	
		<i>Būvniecība 25 024 EUR (10.06.2024. līgums Nr. 1/4-2/338-2024 ar Latgales sakaru serviss, SIA)</i>	8 523		
		<i>Autoruzraudzība 80 EUR</i>	1 322		

13	Veikta apgaismojuma izbūve Mazcenu alejas posma (500m) no Mazcenu alejas 3 (Jaunmārupes pamatskola) gar Dabas parku līdz Mazcenu alejas daudzdzīvokļu mājām Nr.13, Nr.23, Nr.29.	Veikta apgaismojuma izbūve Mazcenu alejas posma (500m) no Mazcenu alejas 3 (Jaunmārupes pamatskola) gar Dabas parku līdz Mazcenu alejas daudzdzīvokļu mājām Nr.13, Nr.23, Nr.29		11 127	0
		<i>Būvniecība 26 751 EUR (10.06.2024. līgums Nr. 1/4-2/338-2024 ar Latgales sakaru serviss, SIA)</i>	9 230		
		<i>Autoruzraudzība 130 EUR</i>	1 897		
14	Loka ceļa apgaismojuma izbūve no Ozolu ielas līdz Kārkliņu ielai	Loka ceļa apgaismojuma izbūve posmā no Ozolu ielas līdz Kārkliņu ielai (1300m)		0	5 000
		<i>Projektēšana</i>	5 000		
		<i>Būvniecība 75 000 EUR (2026)</i>			
		<i>Autoruzraudzība 700 EUR (2026)</i>			
15	Veikta apgaismojuma izbūve Skultes ielas posmā (500m) no ģipšuma Skulte iela 1 līdz lidostas skatu laukumam.	Veikta apgaismojuma izbūve Skultes ielas posmā (500m) no ģipšuma Skulte iela 1 līdz lidostas skatu laukumam		0	30 110
		<i>Būvniecība (2.prioritāte)</i>	30 000		
		<i>Autoruzraudzība (2.prioritāte)</i>	110		
16	Veikta Skultes ielas posma no Skultes iela 32 gar mājām Skultes iela 10, 11, gar Skultes sākumskolu Skultes iela 25 pašvaldības ģipšuma Skultes iela 23 apgaismojuma izbūve	Skultes ielas posma no Skultes iela 32 gar mājām Skultes iela 10, 11, gar Skultes sākumskolu Skultes iela 25 pašvaldības ģipšuma Skultes iela 23 (500m)		12 182	
		<i>Būvniecība</i>	12 000		
		<i>Autoruzraudzība (12.04.2024. līgums Nr. 1/4-2/193-2024 ar Ceļu inženieru birojs, SIA)</i>	182		
17	Veikta apgaismojuma izbūve ceļam uz Dižbārdiem	Veikta apgaismojuma izbūve ceļam uz Dižbārdiem 1.12 km		0	80 900
		<i>Būvniecība</i>	75 000		
		<i>Autoruzraudzība</i>	900		
		<i>Jauna AS "Sadales tīkls" elektropieslēguma projektēšana un izbūve</i>	5 000		
18	Veikta apgaismojuma izbūve Ķiršu ielas posmā no Liepu alejas līdz vecajam Kalnciema ceļam	Apgaismojuma izbūve Ķiršu ielas posmā no Liepu alejas līdz vecajam Kalnciema ceļam (200m)		0	2 500
		<i>Projektēšana</i>	2500		
		<i>Būvniecība 12 000 EUR (2026)</i>			
		<i>Autoruzraudzība 900 EUR (2026)</i>			
19	Veikta apgaismojuma izbūve Dzilnuciema ceļam (420m).	Veikta apgaismojuma izbūve Dzilnuciema ceļam (420m)		3 548	

		<i>Būvniecība 23 865 EUR (10.06.2024. līgums Nr. 1/4-2/338-2024 ar Latgales sakaru serviss, SIA)</i>	3 448		
		<i>Autoruzraudzība 100 EUR</i>	100		
20	Veikta apgaismojuma izbūve Lapsu ceļam 1.56 km.	Veikta apgaismojuma izbūve Lapsu ceļam 1.56 km		91 200	
		<i>Būvniecība</i>	85 000		
		<i>Autoruzraudzība</i>	1 200		
		<i>Jauna AS "Sadales tīkls" elektropieslēguma projektēšana un izbūve</i>	5 000		
21	Apgaismojuma izbūve Vārpu ceļa posmā no vecā Liepājas ceļa līdz ceļam uz Božām	Apgaismojuma izbūve Vārpu ceļa posmā no vecā Liepājas ceļa līdz ceļam uz Božām (700m)		0	5 000
		<i>Projektēšana</i>	5000		
		<i>Būvniecība 50 000 EUR (2026)</i>			
		<i>Autoruzraudzība 750 EUR (2026)</i>			
22	Veikta Gātes ceļa C-108 apgaismojuma izbūve	Gātes ceļš C-108 veikta apgaismojuma izbūve 2 km		5 000	110 412
		<i>Jauna AS "Sadales tīkls" elektropieslēguma projektēšana un izbūve</i>	5 000		
		<i>Būvniecība</i>	110 000		
		<i>Autoruzraudzība nepieciešama pie būvniecības (12.04.2024. līgums Nr. 1/4-2/193-2024 ar Ceļu inženieru birojs, SIA)</i>	412		
23	Apgaismojuma izbūve Bražu ceļa posmā no autoceļa A10 līdz Spuņciema ielai	Apgaismojuma izbūve Bražu ceļa posmā no autoceļa A10 līdz Spuņciema ielai (350m)		0	3 500
		<i>Projektēšana</i>	3500		
		<i>Būvniecība 17 000 EUR (2026)</i>			
		<i>Autoruzraudzība 300 EUR (2026)</i>			

Mārupes novada pašvaldības meliorācijas sistēmu pārbūve 2025.gadā

Nr.	Projekta nosaukums	Cits finansējuma avots	Investīciju plāns 2025.gadam	Finansējums	1.prioritāte	2.prioritāte
					299 216	308 800
1	Sūkņu stacijas izbūve uz Pašvaldības nozīmes koplietošanas ūdens notekas Nr 41312:P:2 (novietojums tiek precizēts)		Sūkņu stacijas izbūve uz Pašvaldības nozīmes koplietošanas ūdens notekas Nr 41312:P:2		25000	30 000
			<i>Zemes iegāde</i>	25 000		
			<i>Projekta izstrāde (2.prioritāte)</i>	30 000		
			<i>Būvuzraudzība 4 000 EUR (2026)</i>			
			<i>Būvniecība 100 000 EUR (2026)</i>			
2	Rožu ielas Babītē lietusūdens kanalizācijas pārbūve (novietojums pie dzelzceļa pretī Babītes stacijai)		Rožu ielas Babītē lietus kanalizācijas pārbūve		62 006	
			<i>Būvprojekta izstrāde</i>	6 111		
			<i>Elektropiegādes projekta izstrāde sūkņu stacijai</i>	1 000		
			<i>Elektroapgādes izbūve sūkņu stacijai</i>	1 895		
			<i>Būvuzraudzība</i>	3 000		
			<i>Būvniecība</i>	50 000		
3	Notekas 41312:4 posma piketi 06/40-11/80 pārbūve, aizvietojot ar liela izmēra kolektoru. (novietojums gar Paleju ielu.)		Notekas 41312:4 posma (Palejas ielas posms) piketi 06/40-11/80 pārbūve, aizvietojot ar liela izmēra kolektoru		5179	
			<i>Projektēšana 6 474 EUR (līgums ar IK AL MELIOR, 16.12.2024., Nr. 1/4-2/677-2024)</i>	5 179		
			<i>Būvuzraudzība 1.kārta 3500 EUR (2026)</i>			
			<i>Būvuzraudzība 2.kārta 3500 EUR (2026)</i>			
			<i>Būvniecība 1.kārta 90 000 EUR(2026)</i>			
			<i>Būvniecība 2.kārta 90 000 EUR (2026)</i>			
4			Notekas 41312:7 posma piketi 00/00-15/05, 1.505km pārbūve		7 887	48 000

	Notekas 41312:7 posma piketi 00/00-15/05, 1.505km pārbūve. (novietojums gar Lapiņu dambi Tīrainē)		<i>Projektēšana 4 526 EUR (27.12.2023. līgums Nr. 1/4-2/648-2023, AL MELIOR, SIA) - 2024.gads</i>	3 168		
		<i>Projektēšana EPK kabeļa pārbūves projekts (17.12.2024. līgums Nr. 1/4-2/682-2024, Ceļu inženieru birojs, SIA)</i>	4 719			
		<i>Būvuzraudzība</i>	3000			
		<i>Būvdarbi</i>	45000			
5	Notekas 3812223:P:26 posma pik. 39/00-56/90 1,79km pārbūve (novietojums gar Bierīņu purvu, turpinājums paralēli Zeltiņu ielai gar Bierīņu purva malu)		Notekas 3812223:P:26 posma pik. 39/00-56/90 1,79km pārbūve		3 693	
		<i>Projektēšana 5 276 EUR (27.12.2023. līgums Nr. 1/4-2/648-2023, AL MELIOR, SIA)</i>	3 693			
6	Notekas 3812223:P:85 pik. 00/00-05/94, 0.594km pārbūve. (novietojums sākas no Lībiešu ielas, šķērso Lielās ielas D galu)		Notekas 3812223:P:85 pik. 00/00-05/94, 0.594km pārbūve		4 453	
		<i>Projektēšana (līgums ar IK AL MELIOR)</i>	4 453			
		<i>Būvuzraudzība 2 000 EUR (2026)</i>				
		<i>Būvniecība 30 000 EUR (2026)</i>				
7	Zeltiņu un Liliju ielas krustojuma caurtekas pārbūve		Zeltiņu un Liliju ielas krustojuma caurtekas pārbūve		3 071	26 000
		<i>Projektēšana 1 967 EUR (27.12.2023. līgums Nr. 1/4-2/648-2023, AL MELIOR, SIA)</i>	1 377			
		<i>Projektēšana Tet optiskā kabeļa pārbūvei</i>	1 694			
		<i>Būvuzraudzība 2 000 EUR (2.prioritāte)</i>	2 000			
		<i>Būvniecība 24 000 EUR (2.prioritāte)</i>	24 000			
8	Liliju ielas posma drenāžas ierīkošana (novietojums Liliju un Pededzes ielas krustojums)		Liliju ielas posma drenāžas ierīkošana		0	29 000
		<i>Būvuzraudzība</i>	2 000			
		<i>Būvniecība</i>	27 000			
9	Upesgrīvas ielas posma drenāžas ierīkošana (novietojums no Palejas ielas krustojuma līdz Rīgas valstspilsētas robežai)		Upesgrīvas ielas posma drenāžas ierīkošana		0	32 000
		<i>Būvuzraudzība</i>	2 000			
		<i>Būvniecība</i>	30 000			
10	Liela izmēra, kolektora pārbūve un Sūkņu stacijas izbūve. Kolektora garums 0.650km un Sūkņu stacijas izbūve. Jaunmārupē (novietojums gar Kastaņu, Bērzu un Priežu ielām līdz Rudzu ielai, noteku 3812223:P:75; 3812223:P:58 un		Liela izmēra, kolektora pārbūve un Sūkņu stacijas izbūve		57 250	143 800
		<i>Projektēšana 54 450 EUR (19.07.2024. Līgums Nr. 1/4-2/414-2024 ar Meliorprojekts, SIA)</i>	54 450			
		<i>Autoruzraudzība 6 050 EUR (19.07.2024. Līgums Nr. 1/4-2/415-2024 ar Meliorprojekts, VSIA)</i>	2 800			
		<i>Autoruzraudzība 2. kārtā 3250 (2026)</i>				

	3812223:P:91 ūdeņu uztveršanai un piespiedu ievadišanai Neriņā)		<i>Būvuzraudzība 1. kārtā</i>	3 800		
			<i>Būvuzraudzība 2. kārtā 4 200 EUR (2026)</i>			
			<i>1.kārtas būvdarbi Neriņa-Ozolu iela</i>	140 000		
			<i>2.kārtas būvdarbi Ozolu iela-Rudzu iela 160 000 EUR (2026. gads)</i>			
11	Mārupes novada pašvaldības nozīmes koplietošanas ūdensnotekas 3812223:34 (piketi 4/00-19/11) posma 1,51 km pārbūve		Mārupes novada pašvaldības nozīmes koplietošanas ūdensnotekas 3812223:34 (piketi 4/00-19/11) posma 1,51 km pārbūve		112 677	
			<i>Būvdarbi 109591 EUR (11.07.2023. līgums Nr. 1/4-2/319-2023, Bauskas meliorācija, SIA)</i>	109591		
			<i>Būvuzraudzība 3 086 EUR (27.07.2023. līgums Nr. 1/4-2/343-2023, Keiser Truck. SIA, SIA)</i>	3086		
12	Caurteka pār Neriņu Rīgas ielā (novietojums Piņķos)		Caurteka pār Neriņu Rīgas ielā (esošā caurtekas demontāža, caurtekas pārbūve līdz ielas konstrukcijai)		10 000	116000
			<i>Projektēšana, t.sk. autoruzraudzība</i>	10000		
			<i>Būvdarbi</i>	110000		
			<i>Būvuzraudzība</i>	6000		
13	Paparžu, Celmu un Ķērpju ielas drenāžas kolektors (posms no Ozolu ielas pa Paparžu, Celmu, Ķērpju ielām)		Paparžu, Celmu un Ķērpju ielas drenāžas kolektors (posms no Ozolu ielas pa Paparžu, Celmu, Ķērpju ielām)		8 000	0
			<i>Projektēšana, t.sk. autoruzraudzība 10 000EUR</i>	8000		
			<i>Būvdarbi 110 000 EUR (2026)</i>			
			<i>Būvuzraudzība 6 000 EUR (2026)</i>			

6.pielikums
Mārupes novada pašvaldības domes
2025.gada 29.janvāra lēmumam Nr.44
(sēdes protokola Nr.1)
Saistošajiem noteikumiem Nr.3/2025

Mārupes novada pašvaldības ilgtermiņa saistības 2025. gadā

Pārskats par saistību apmēru											
											KODI
Pašvaldības nosaukums Mārupes novads											
Iestādes nosaukums Mārupes novada pašvaldība											
Pārskata gads											
Pārskata mēnesis											

(euro)

Aizdevējs	Institucionālā sektora klasifikācijas kods	Mērķis	Līguma noslēgšanas datums	Saistību apmērs								
				2025	2026	2027	2028	2029	2030	2031	turpmāko gados	pavisam (1.+2.+3.+4.+5.+6.+7.+8.)
B	C	D	E	1	2	3	4	5	6	7	8	9

Aizņēmumi

Valsts kase	S13 01 00	A2/1/12/315; Kohēzijas fonda projekta "Ūdenssaimniecības pakalpojumu attīstība Babītē" īstenošanai P-205/2012	28.06.2012	94831	89964	87652	85365	83026	80716	78412	38343	638309
Valsts kase	S13 01 00	A2/1/14/134; Pašvaldības ēkas Jaunmārupē rekonstrukcija 1.kārta P-66/2014	14.03.2014	82147	78967	77025	75114	73140	71199	69263	148751	675606
Valsts kase	S13 01 00	A2/1/14/585; Mārupes pamatskolas rekonstrukcija P-404/2014	06.08.2014	167353	159220	155206	151243	147174	143162	139161	168318	1230838
Valsts kase	S13 01 00	A2/1/15/44; Pašvaldības ēkas Jaunmārupē rekonstrukcija 1.kārta P-24/2015	17.02.2015	230063	222320	216983	211745	206307	200973	195655	598957	2083004
Valsts kase	S13 01 00	A2/1/15/159; Pašvaldības ēkas Pērses ielā 16A Mārupē rekonstrukcija par pašvaldības pirmsskolas izglītības iestādi P-92/2015	08.04.2015	73710	70331	68652	67006	65295	63618	61945	203536	674093

Valsts kase	S13 01 00	A2/1/15/247; Mārupes komunālie pakalpojumi AS pamatkapitāla palielināšanai KF projekta (Nr.3.DP/3.5.1.1.0/15/IPIA/VARAM/004) "Ūdenssaimniecības pakalpojumu attīstība Mārupē, III kārtā" īstenošanai P-162/2015	06.05.2015	28045	26600	25965	25343	24695	24061	23429	76994	255132
Valsts kase	S13 01 00	A2/1/15/246; Mārupes komunālie pakalpojumi AS pamatkapitāla palielināšanai KF projekta (Nr.3.DP/3.5.1.1.0/12/IPIA/VARAM/015) "Ūdenssaimniecības pakalpojumu attīstība Mārupē, II kārtā" īstenošanai P-161/2015	06.05.2015	173423	164488	160563	156713	152710	148788	144877	476109	1577671
Valsts kase	S13 01 00	A2/1/15/451; Pirmsskolas izglītības iestādes Rožu ielā 35, Mārupē būvniecība P-309/2015	12.08.2015	304511	287814	280987	274295	267328	260506	253703	890496	2819641
Valsts kase	S13 01 00	A2/1/17/195; Jaunmārupes pamatskolas stadiona būvniecība P-116/2017	12.04.2017	134857	128496	125569	122715	119714	116790	113873	573932	1435948
Valsts kase	S13 01 00	A2/1/17/358; Mārupes komunālie pakalpojumi AS pamatkapitāla palielināšanai KF projekta (Nr.5.3.1.0/16/I/003) "Ūdenssaimniecības pakalpojumu attīstība Mārupē, IV kārtā" īstenošanai P-239/2017	31.05.2017	131816	124204	121376	118617	115716	112889	110070	554822	1389510
Valsts kase	S13 01 00	A2/1/17/594; Lambertu ielas pārbūve P-446/2017	10.08.2017	8890	8374	8184	7999	7805	7615	7426	39021	95314
Valsts kase	S13 01 00	A2/1/17/730; Līdzfinansējuma nodrošināšanai ERAF projekta (Nr.3.3.1.0/16/I/016) "Uzņēmējdarbības attīstībai nepieciešamās infrastruktūras attīstība Mārupes novadā" īstenošanai P-579/2017	20.09.2017	16424	15822	15463	15114	14747	14389	14031	73737	179727
Valsts kase	S13 01 00	A2/1/17/729; Mārupes vidusskolas stadiona būvniecība P-580/2017	06.10.2017	115517	111280	108760	106303	103718	101199	98688	518614	1264079
Valsts kase	S13 01 00	A2/1/17/757; Projekta "Babītes vidusskolas pārbūve" īstenošanai P-584/2017	11.10.2017	420841	406182	395810	385559	375059	364694	354357	258984	2961485
Valsts kase	S13 01 00	A2/1/18/337; ERAF projekts (Nr.3.3.1.0/16/I/016) "Uzņēmējdarbības attīstībai nepieciešamās infrastruktūras attīstība Mārupes novadā" īstenošanai P-286/2018	15.06.2018	12630	11854	11590	11334	11062	10798	10535	62054	141858
Valsts kase	S13 01 00	A2/1/18/409; ERAF projekta (Nr.8.1.2.0/17/I/006) Mārupes vidusskolas	04.07.2018	35104	32837	32106	31395	30643	29912	29184	171894	393076

		mācību vides uzlabošana īstenošanai P-346/2018											
Valsts kase	S13 01 00	A2/1/19/165; Mārupes pamatskolas pārbūves būvprojekta izstrāde, būvdarbi un autoruzraudzība P-100/2019	21.05.2019	720995	680447	665624	651248	635969	621157	606385	4075418	8657243	
Valsts kase	S13 01 00	A2/1/19/174; Mārupes pamatskolas moduļu tipa būves būvprojekta izstrāde, būvdarbi un autoruzraudzība P-120/2019	22.05.2019	31727	29915	29263	28631	27959	27308	26659	179182	380644	
Valsts kase	S13 01 00	A2/1/19/205; Jaunmārupes pamatskolas moduļu tipa būves būvprojekta izstrāde, būvdarbi un autoruzraudzība P-140/2019	05.06.2019	38461	36147	35360	34596	33784	32998	32213	216514	460072	
Valsts kase	S13 01 00	A2/1/20/368; Pirmsskolas izglītības iestādes būvniecība Mārupes novada Jaunmārupes ciemā P-160/2020	01.07.2020	397566	368819	360318	352096	343309	334814	326341	2431096	4914359	
Valsts kase	S13 01 00	A2/1/20/529; A/S "Mārupes komunālie pakalpojumi" pamatkapitāla palielināšanai KF projekta „Ūdenssaimniecības pakalpojumu attīstība Mārupē, 4.kārta” īstenošanai P-235/2020	06.08.2020	96897	91266	89169	87142	84973	82877	80788	617464	1230575	
Valsts kase	S13 01 00	A2/1/20/530; Proj. "Atbalsta pasākumi iedzīvotāju nekustamā īpašuma pievienošanai Mārupes novada sabiedrisko pakalpojumu sniedzēja akciju sabiedrības "Mārupes komunālie pakalpojumi" centralizētiem kanalizācijas un centralizētiem ūdensvada tīkliem" īstenošanai P-236/2020	06.08.2020	50721	48387	46956	45535	44093	42664	1718	0	280074	
Valsts kase	S13 01 00	A2/1/20/562; Proj."Ielu izbūve, ielu pārbūve un gājēju celiņa izbūve Mārupes novadā" P-251/2020	18.08.2020	122519	115958	113050	110200	107233	104327	101430	354428	1129145	

Valsts kase	S13 01 00	A2/1/21/237; Proj. "Kungu ielas izbūve (no Viskalnu ielas līdz Lapiņu dambim)" īstenošanai P-154/2021	27.05.2021	35854	33647	32882	32134	31352	30587	29825	124742	351023
Valsts kase	S13 01 00	A2/1/2021/340; projekta "Mārupes mūzikas un mākslas skolas esošo telpu pārbūve un piebūves būvniecība" īstenošanai P-232/2021	28.06.2021	411455	381328	373285	365528	357193	349155	341140	2840181	5419267
Valsts kase	S13 01 00	A2/1/2021/339; projekta "Jaunmārupes pamatskolas iekštelpu pārbūve" īstenošanai P-233/2021	28.06.2021	13261	12290	12031	11781	11512	11253	10995	91538	174662
Valsts kase	S13 01 00	A2/1/21/381; projekta "Mārupes novada administratīvā centra labiekārtošana" īstenošanai P-262/2021	07.07.2021	38476	35923	35096	34288	33443	32617	31794	132858	374496
Valsts kase	S13 01 00	A2/1/22/363; Projekta "Kungu ielas izbūve (no Viskalnu ielas līdz Lapiņu dambim) Tīrainē, Mārupes novadā" investīciju īstenošanai P-243/2022	07.09.2022	20522	19417	18899	18393	17861	17343	16827	86694	215957
KOPĀ:		x	x	4008614	3792297	3703825	3617434	3526822	3438412	3310724	16004678	41402807

Galvojumi

SEB Banka	S12 20 00	Studiju kredīts	13.05.2014	618	618	618	616	0	0	0		2470
Valsts kase	S13 01 00	KF projekta īstenošanai A1/1/13/776	18.10.2013	89634	85742	83350	81035	78670	76333	73999	36343	605106
Valsts kase	S13 01 00	G/17/675; Projekts "Skultes ciemata katlu mājas (ar jaudu līdz 3MW) energoefektivitātes uzlabošana" īstenošana A1/1/17/674	15.09.2017	20054	18892	18378	17871	17350	16836	16322	10614	136317
Valsts kase	S13 01 00	G/20/263; Kohēzijas fonda projekta Nr. 5.3.1.0/16/I/003 "Ūdenssaimniecības pakalpojumu attīstība Mārupē, 4. kārtā" īstenošana A1/1/20/262	01.06.2020	211319	188499	184526	180795	176576	172607	168631	2396166	3679119

Valsts kase	S13 01 00	G/21/288; Kohēzijas fonda projekta Nr. 5.3.1.0/16/I/003 "Ūdenssaimniecības pakalpojumu attīstība Mārupē, 4. kārtā" īstenošana	10.06.2021	56689	49991	49062	48191	47202	46273	45343	696623	1039374
Valsts kase	S13 01 00	K-7/2022; Projekts "Tīraines ciema Mārupes pagastā, Mārupes novadā katlu mājas rekonstrukcija/jauna piegāde un uzstādīšana" A1/1/22/146	06.06.2022	28462	25539	23743	22378	21838	21326	20813	256222	420321
Valsts kase	S13 01 00	K-6/2023 projekta "Beberu ciema un Priežciema dzeramā ūdens apgādes sistēmu savienojuma izbūve, Babītes pagastā, Mārupes novadā" īstenošanai	25.05.2023	4260	3839	3741	3646	3544	3445	3347	31222	57044
Valsts kase	S13 01 00	K-17/2023 projekta "Jaunu dzeramā ūdens sagatavošanas iekārtu izbūve Spuņciemā, Salas pag., Mārupes nov." īstenošanai	06.09.2023	20944	30886	30183	29517	28776	28073	27370	334106	529855
Valsts kase	S13 01 00	K-1/2024 projekta "Esošo notekūdens attīrīšanas iekārtu pārbūve Spuņciemā, Salas pagastā, Mārupes novadā"	16.04.2024	917	18349	0	0	0	0	0	0	19266
Valsts kase	S13 01 00	K-5/2024 projekta "Sadzīves kanalizācijas un ūdensapgādes tīklu pārbūve Spuņciemā. Salas pagasts, Mārupes novads"	20.06.2024	30634	57160	75866	73838	71672	69578	67481	472794	919023
KOPĀ:			x	463531	479515	469467	457887	445628	434471	423306	4234090	7407895

Kopā saistības	4472145	4271812	4173292	4075321	3972450	3872883	3734030	20238768	48 810 702
-----------------------	----------------	----------------	----------------	----------------	----------------	----------------	----------------	-----------------	-------------------

Saistību apjoms % no plānotajiem pamatbudžeta ieņēmumiem	6.50	6.20	6.06	5.92	5.77	5.62	5.42	x	x
--	------	------	------	------	------	------	------	---	---

Plānotie pamatbudžeta ieņēmumi bez plānotajiem transferta ieņēmumiem no valsts budžeta noteiktam mērķim (izņemot klimata pārmaiņu finanšu instrumenta finansējumu) un plānotajām iemaksām pašvaldību finanšu izlīdzināšanas fondā saimnieciskajā gadā:

68854020

Mārupes novada pašvaldības domes priekšsēdētāja ziņojums un paskaidrojuma raksts 2025.gada budžetam

Mārupes novada pašvaldības budžets 2025.gadam sastādīts saskaņā ar likuma “Par valsts budžetu 2025. gadam un budžeta ietvaru 2025., 2026. un 2027. gadam” un Ministru kabineta noteikumiem Nr. 877 “Noteikumi par pašvaldību finanšu izlīdzināšanas fonda ieņēmumiem un to sadales kārtību 2025. gadā”, tajos iekļautajiem aprēķiniem un pašvaldības institūciju sniegtajiem aprēķiniem.

Sociālekonomiskā situācija Mārupes novadā

Mārupes novada pašvaldība ir viena no Pierīgas teritorijas pašvaldībām, kas atrodas nemitīgā izaugsmē un attīstībā. Šeit notiek intensīva dzīvojamās un darījumu teritorijas attīstība, bet vienlaikus teritorijā saglabājas lauksaimniecības platības, mežu, purvu un ūdeņu teritorijas, kas kopumā veido 347,02 km².

Saskaņā ar Administratīvo teritoriju un apdzīvoto vietu likuma nosacījumiem, Mārupes novada pašvaldības administratīvo teritoriju veido Mārupes pilsēta, Babītes pagasts, Mārupes pagasts un Salas pagasts.

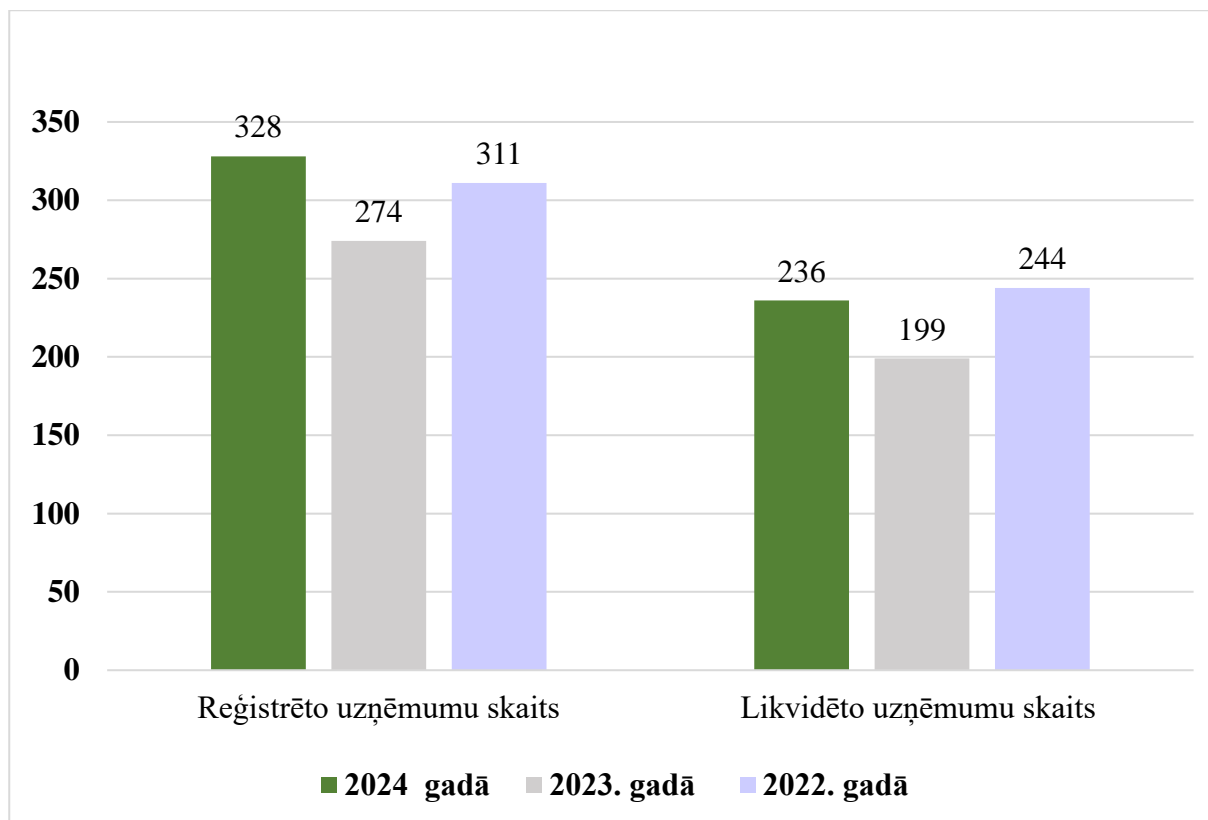
Mārupes novadā turpina pieaugt iedzīvotāju skaits. Saskaņā ar Pilsonības un migrācijas lietu pārvaldes (turpmāk – PMLP) datiem, 2025.gada 1.janvārī dzīves vietu deklarējuši Babītes pagastā 12 059 iedzīvotāji, Mārupes pagastā 7 966 iedzīvotāji, Mārupes pilsētā 19 096 iedzīvotāji, Salas pagastā 1 597 iedzīvotāji, kas kopā ir 40 718 iedzīvotāji, salīdzinājumā ar 2024.gada 1.janvārī reģistrētajiem 40 392 iedzīvotājiem. Tomēr šis rādītājs objektīvi neatspoguļo faktiski dzīvojošo iedzīvotāju skaitu novadā, jo pēdējos gados uzceltajās savrupmājās cilvēki dzīvo, bet dzīvesvieta deklarēta citā administratīvajā teritorijā. Aprēķiniem pašvaldību finanšu izlīdzināšanai, Finanšu ministrija izmanto iedzīvotāju skaitu 2024.gada 1.janvārī.

Viena no pašvaldības darba prioritātēm ir izglītības joma, jo reizē ar intensīvo apdzīvoto vietu paplašināšanos, novadā palielinās iedzīvotāju skaits, īpaši jaunas ģimenes ar bērniem. Saskaņā ar PMLP datiem, Mārupes novadā 26 800 iedzīvotāji ir vecuma grupā no 19 līdz 64 gadiem, bērni un jaunieši līdz 18 gadiem ir 9 682. 2024.gadā Mārupes novadā dzīves vieta deklarēta 374 jaundzimušajiem bērniem, bet reģistrēti 208 mirušie iedzīvotāji.

2025. gadā ekonomikas attīstību Latvijā turpina ietekmēt ģeopolitiskā situācija tuvākajos kaimiņos un pasaulē. Eksporta tirgus atkopjas lēnam atkopjas un no 2024. gada sākuma patēriņa cenu pieauguma temps samazinās. Savukārt inflācija 2025. gadā tiek prognozēta aptuveni 1% apmērā, kas ir zemāka kā 2024.gadā, kad tā bija 1.3%. Pie inflācijas samazināšanās arī Eiropas Centrālā bankas Padome 2024. gadā Euribor procentu likmi ir samazinājusi četras reizes, kopumā par vienu procentpunktu, kas ir pozitīvi attiecībā uz Mārupes novada pašvaldības esošo aizņēmumu procentu maksājumiem. Tāpat zemākas Euribor likmes palīdzēs stiprināt ne tikai patēriņu, nekustamā īpašuma tirgu, un būvniecību, bet arī piesaistīt ES fondu investīcijas un ārvalstu investorus balstot Latvijas ekonomikas izaugsmi.

2024.gadā pašvaldības būvvaldē izskatīti 452 paskaidrojuma raksti, izsniegtas 227 būvatļaujas, pieņemti ekspluatācijā 397 būvobjekti.

2024.gadā, saskaņā ar Lursoft datiem, Mārupes novadā reģistrēti 328 jauni uzņēmumi, savukārt likvidēti 236 uzņēmumi, kaut arī likvidēto uzņēmumu skaits ir palielinājies, Mārupes novadā kopējā gada bilance joprojām ir ar plusa zīmi. Pozitīvā tendence, kad jauno uzņēmumu ir vairāk nekā likvidēto, Mārupes novada pašvaldībā saglabājusies jau piekto gadu pēc kārtas.



1.attēls Mārupes novada pašvaldības administratīvajā teritorijā reģistrēto un likvidēto uzņēmumu skaits laika posmā no 2022.gada līdz 2024.gadam

Mārupes novada pašvaldības administratīvajā teritorijā reģistrēto aktīvo uzņēmumu skaits ir pieaudzis, ja 2023. gadā Mārupes novadā bija reģistrēti 4 874 aktīvi uzņēmumi, tad 2024.gadā jau ir 5 003 aktīvi uzņēmumi, kas ir par 129 uzņēmumiem vairāk. Skaitliski visvairāk ir komersantu, kuru pamatdarbība saistīta ar sava vai nomāta nekustamā pārvaldīšanu, kam seko uzņēmumi, kuri savu pamatdarbību saistījuši ar dzīvojamo un nedzīvojamo ēku būvniecību, konsultēšanu komercdarbībā un vadībizinībās.

Lursoft dati liecina, ka par 29,05 miljoniem pieaudzis uzkrātais ārvalstu investoru kopējais ieguldījumu apjoms novadā reģistrēto uzņēmumu pamatkapitālos, kas 2023.gadā veidoja 266,82 miljonus, bet 2024.gadā pieauga līdz 295,87 miljoniem. 2024.gadā Mārupes novada pašvaldības administratīvajā teritorijā kopumā bija 680 komersanti, kas ir piesaistījuši ārvalstu ieguldījumus pamatkapitālam, un tas ir par 5 vairāk nekā gadu iepriekš, kad tie bija 675 komersanti.

Lielākais ārvalstu ieguldītājs, kurš veicis ieguldījumus Mārupes novadā divus gadus pēc kārtas ir bijis Vastint Holding B.V., kas uzņēmumā SIA “Vastint Latvia”, divos gados ieguldījis 69 miljonus euro. Kopumā pēc ārvalstu ieguldījuma pamatkapitālos starp visām Latvijas administratīvajām teritorijām Mārupes novads ierindojas otrajā vietā aiz Rīgas pilsētas. Apjomīgākie ārvalstu kapitāla ieguldījumi Mārupes novadā veikti sava vai nomāta nekustamā īpašuma pārvaldīšanas nozares uzņēmumos. Otrs lielākais ieguldījumu apjoms reģistrēts sporta objektu darbības nozarē. Mārupes novada uzņēmumu pamatkapitālos ieguldījumi reģistrēti no kopumā 63 dažādām valstīm, no tām vislielāko kopsummu ieguldījušas personas no Nīderlandes.

2024.gada decembrī, saskaņā ar Lursoft datu bāzē pieejamās informācijas, Mārupes novadā reģistrētajos uzņēmumos bija nodarbināti 34 003 darbinieki, savukārt 2023.gada decembrī tie bija 31 528. Savukārt, saskaņā ar Nodarbinātības valsts aģentūras datiem, Mārupes novada pašvaldības administratīvajā teritorijā ir reģistrēti 575 bezdarbnieki un bezdarba līmenis 2024.gadā bija 2,4%, kas salīdzinājumā ar iepriekšējā gada to pašu periodu ir nedaudz samazinājies-2023.gadā reģistrēto bezdarbnieku skaits bija 630 un bezdarba līmenis bija 2,7%. Kopumā pēdējie dati liecina, ka 2024.gad nogalē Mārupes un arī Ādažu novadā reģistrētais bezdarba līmenis ir zemākais ne tikai Pierīgā, bet arī visā valstī, jo vidēji valstī tas ir 3,9%.

Pašvaldība ir biedrs šādās biedrībās (nodibinājumos):

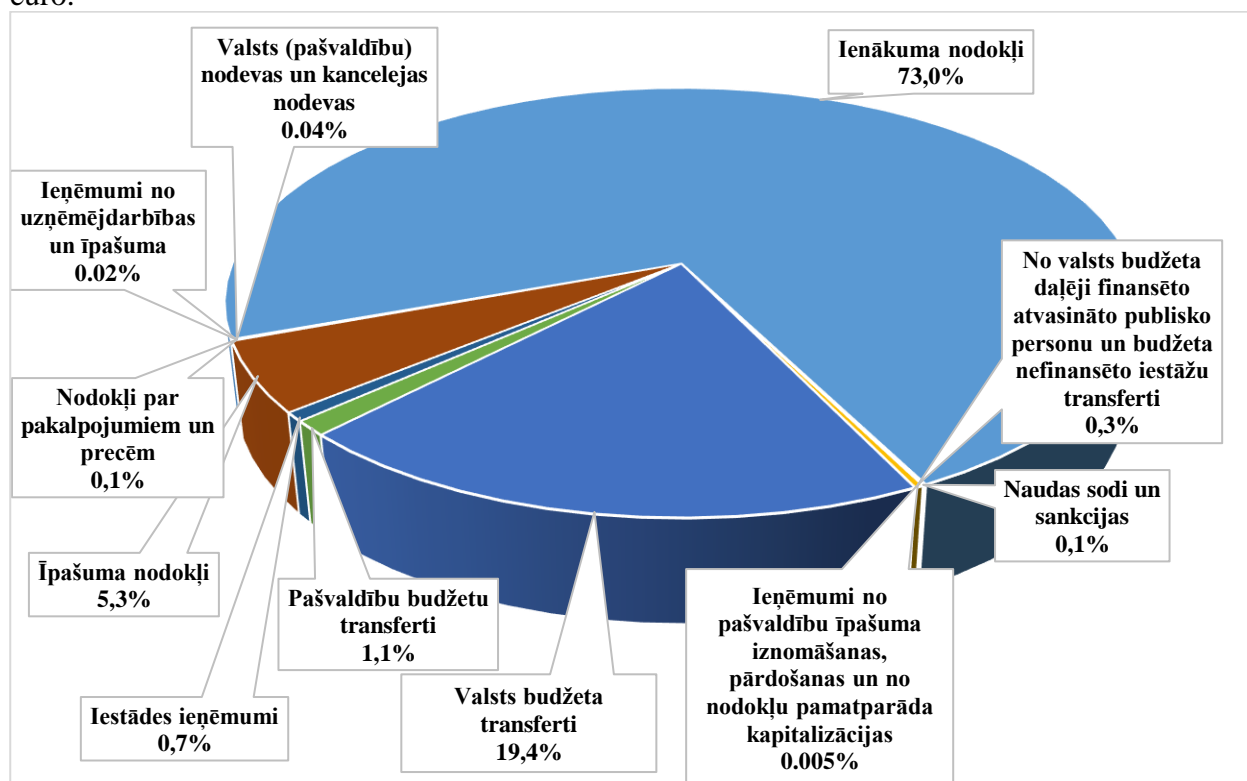
- Biedrība "Latvijas Pašvaldību savienība";
- Biedrība "Publiskās un privātās partnerības asociācija";
- Latvijas Atkritumu apsaimniekotāju asociācija;
- Pierīgas pašvaldību apvienība;
- Biedrība "Latvijas Pašvaldību izpilddirektoru asociācija";
- Biedrība "Pierīgas partnerība";
- Biedrība "Latvijas Personāla vadības asociācija";
- Biedrība „Latvijas Bāriņtiesu darbinieku asociācija”;
- Biedrība "Pierīgas tūrisma asociācija";
- Sociālo dienestu vadītāju apvienība;
- Dzimtsarakstu nodaļu darbinieku asociācija;
- Latvijas vieglatlētikas savienība;
- Latvijas basketbola savienība;
- Latvijas riteņbraukšanas federācija;
- Latvijas futbola federācija;
- Latvijas florbola savienība;
- Rīgas un Pierīgas pašvaldību apvienība "RĪGAS METROPOLE".

Informācija par Mārupes novada pašvaldības 2025. gada budžetu

Mārupes novada pašvaldības 2025.gada budžets sastāv no pamatbudžeta, kuru veido ieņēmumu, izdevumu un finansēšanas daļa, un no ziedojuma un dāvinājuma budžeta. Budžets izstrādāts, ievērojot Pašvaldību likumā, likumā "Par pašvaldību budžetiem", Likumā par budžetu un finanšu vadību, likumā "Par valsts budžetu 2025. gadam un budžeta ietvaru 2025., 2026. un 2027. gadam" un Ministru kabineta noteikumos noteiktos pamatprincipus un prasības. Pašvaldības budžets izstrādāts atbilstoši budžeta ieņēmumu, izdevumu un finansēšanas klasifikācijai, kuru nosaka Ministru kabinets. Skaitliskā informācija par budžeta ieņēmumiem, izdevumiem un finansēšanu ir atspoguļota Mārupes novada domes saistošo noteikumu "Par Mārupes novada pašvaldības budžetu 2025. gadam" 1., 2. un 3. pielikumā.

Likumā "Par valsts budžetu 2025. gadam un budžeta ietvaru 2025., 2026. un 2027. gadam" kā budžeta politikas prioritārais attīstības virziens ir noteikts drošība. Mārupes pašvaldības dome kā vienu no prioritātēm līdztekus izglītībai nosaka arī drošību- nodrošinot Pašvaldības policijai konkurētspējīgu atbildību drošības un kārtības uzturēšanas nozarē starp iekšlietu nozares darbiniekiem.

Mārupes novada pašvaldības pamatbudžeta ieņēmumi. Mārupes novada pašvaldības pamatbudžeta ieņēmumi 2025. gadā plānoti 123 976 961 euro, t.sk. pamatbudžeta ieņēmumi jeb kārtējā gada ieņēmumi 110 001 906 euro un naudas līdzekļu atlikums uz gada sākumu 13 975 055 euro.



2. attēls Mārupes novada pašvaldības 2025.gada budžeta ieņēmumi

Mārupes novada pašvaldības pamatbudžeta ieņēmumi no nodokļiem 2025. gadā plānoti 86 187 540 euro jeb 78.3% no pamatbudžeta ieņēmumu kopapjoma. Lielākais īpatsvars nodokļu ieņēmumos ir iedzīvotāju ienākuma nodoklim, kas sastāda 73.0% no kopējiem ieņēmumiem, un nekustamā īpašuma nodoklim, kas sastāda 5.3% no kopējiem ieņēmumiem.

Iedzīvotāju ienākuma nodokļa ieņēmumu prognoze 2025. gadam ir 80 338 038 euro. Salīdzinot ar 2024. gada prognozi, palielinājums ir par 8,3 milj. eiro, kas liecina par ekonomiskās aktivitātes pieaugumu Mārupes novada teritorijā. Iedzīvotāju ienākuma nodokļa ieņēmumu faktiskā izpilde šajā gadā būs atkarīga no darba samaksas un nodarbinātības dinamikas, kā arī valsts nodokļu politikas.

Nekustamā īpašuma nodokļa ieņēmumu prognoze 2025.gadam ir 5 529 502 euro, t.sk. par zemi – 2 901 101 euro, par ēkām –1 781 197 euro, par mājokļiem- 763 705 eur, par inženierbūvēm – 83 499 euro, un plānotie ieņēmumi par iepriekšējo gadu parādiem ir 250 000 euro.

Dabas resursu nodokļa ieņēmumi par dabas resursu ieguvī un vides piesārņošanu 2025. gadā plānoti 70 000 euro apmērā.

Valsts budžeta un no valsts budžeta daļēji finansēto atvasināto publisko personu un budžeta nefinansēto iestāžu transferti pašvaldības budžetā paredzēti 21 674 490 euro apmērā jeb 19.4% no kopējiem pamatbudžeta ieņēmumiem. Lielākā valsts budžeta transferta daļa ir mērķdotācijas, kas paredzētas pedagogu darba atlīdzībai. 2025.gadā mērķdotācija pedagogiem paredzēta līdz mācību gada beigām, t.i. līdz 31.08.2025. Valsts budžeta transferti paredzēti arī 1.-4.klašu izglītojamo ēdināšanai- 682 147 euro. Valsts budžeta finansējums ēdināšanai ir 1,545 eiro dienā/ 1 izglītojamajam. Sociālajā jomā valsts budžeta transferts paredzēts asistentu pakalpojumu apmaksas nodrošināšanai, audžuģimeņu finansēšanai, mājokļa pabalstiem, sociālās aprūpes centru pakalpojumu apmaksai.

Pašvaldības budžetu transferti plānoti 1 215 000 euro apmērā, ko sastāda ieņēmumi no citām pašvaldībām par Mārupes novada pašvaldības izglītības iestāžu sniegtiem pakalpojumiem citas pašvaldības administratīvajā teritorijā deklarētiem izglītojamiem.

Iestāžu ieņēmumi plānoti 749 856 euro apmērā, kas ir 0,7 % no kopējiem ieņēmumiem. Iestāžu ieņēmumi veidojas no maksas pakalpojumiem un citiem pašu ieņēmumiem, ko veido ieņēmumi no mācību maksas Mārupes mūzikas un mākslas skolā, Babītes mūzikas skolā, Mārupes novada Sporta skolā, kā arī no ieņēmumiem par iestāžu sniegtiem pakalpojumiem.

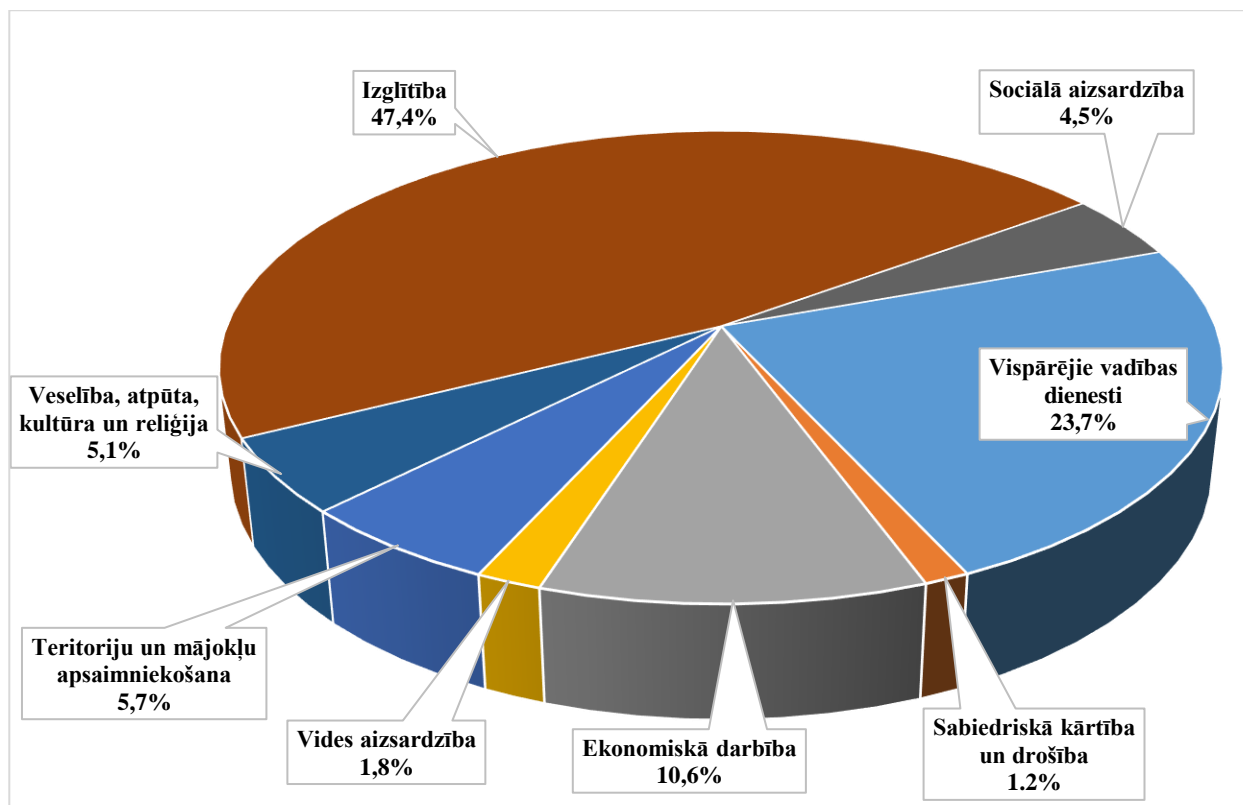
Valsts un pašvaldības nodevas 2025.gadā plānots saņemt 46 900 euro apmērā.

Pārējie ieņēmumi, t.sk. naudas sodi, ko piemēro Administratīvā komisija, Pašvaldības policija, pašvaldību budžeta procentu ieņēmumi par noguldījumiem depozītā kontos Valsts kasē vai kredītiestādēs un pārējie nenodokļu ieņēmumi plānoti 128 120 euro apmērā.

Mārupes novada pašvaldības pamatbudžeta ieņēmumi tiek novirzīti pašvaldības funkciju izpildes nodrošināšanai – izdevumiem no budžeta finansēto iestāžu uzturēšanai, investīciju projektu finansēšanai, līdzfinansējumam Eiropas Savienības fondu projektu apguvei un aizņēmumu dzēšanai.

Mārupes novada pašvaldības pamatbudžeta izdevumi. Izdevumu plānoti 123 976 961 euro apmērā, t.sk. pamatbudžeta izdevumi, jeb kārtējā gada izdevumi plānoti 118 621 245 euro apmērā, aizņēmumu pamatsummu atmaksa 3 100 423 euro apmērā un ieguldījums SIA “Mārupes komunālie pakalpojumi” pamatkapitālā 2 255 293 euro apmērā.

Izdevumi paredzēti pašvaldības funkciju un uzdevumu veikšanai, budžeta finansēto pašvaldības institūciju, tai skaitā izglītības, kultūras, sporta un veselības aizsardzības iestāžu, sociālā dienesta un bāriņtiesas, centrālās pārvaldes darbības nodrošināšanai, novada izglītības, sporta un kultūras pasākumu finansēšanai, infrastruktūras uzturēšanai, pabalstiem trūcīgiem un maznodrošinātiem iedzīvotājiem, investīciju finansēšanai, atbalstam biedrībām un nodibinājumiem, kā arī citām brīvprātīgām iniciatīvām.



3. attēls Mārupes novada pašvaldības 2025.gada budžeta izdevumi

Izdevumi vispārējiem valdības dienestiem plānoti 28 101 689 euro apmērā jeb 23.7% no kopējiem pamatbudžeta izdevumiem. Lielākais finanšu apmērs paredzēts iemaksai Pašvaldību finanšu izlīdzināšanas fondā, kura apmēru aprēķina Finanšu ministrija saskaņā ar normatīvajiem aktiem. Vispārējie valdības dienestu izdevumi ietver:

- iemaksu Pašvaldību finanšu izlīdzināšanas fondā 19 771 339 euro jeb 16.7% no kopējiem pamatbudžeta izdevumiem;
- izdevumus Centrālai pārvaldes darbības nodrošināšanai 3 252 174 euro jeb 2.7% no kopējiem pamatbudžeta izdevumiem;
- pašvaldības aizņēmumu atmaksai (procenti un apkalpošanas maksa) Valsts kasei 1 369 117 euro jeb 1,1% no kopējiem pamatbudžeta izdevumiem;
- domes deputātu darba nodrošināšanai 886 843 euro jeb 0,7% no kopējiem pamatbudžeta izdevumiem, t.sk. deputāta atlīdzība 738 363 euro;
- pašvaldības budžeta transferts 2023.gada izveidotai Mārupes novada Tūrisma un uzņēmējdarbības atbalsta aģentūrai 358 390 euro jeb 0,3% no kopējiem pamatbudžeta izdevumiem;
- Vēlēšanu komisijas darbības nodrošināšanai 93 826 euro jeb 0.1% no kopējiem pamatbudžeta izdevumiem;
- pašvaldības budžeta līdzekļus neparedzētiem gadījumiem 2 370 000 euro jeb 2.0% no kopējiem pamatbudžeta izdevumiem.

Izdevumi sabiedriskai kārtībai un drošībai plānoti 1 486 471 euro apmērā, jeb 1,2% no kopējiem pašvaldības pamatbudžeta izdevumiem. Izdevumi paredzēti Mārupes novada pašvaldības policijas darbības nodrošināšanai, nodrošinot policijas klātbūtni 24 stundu darba režīmā, kā arī nodrošinot pastāvīgu informācijas pieņemšanu no iedzīvotājiem, profilaktisko darbu ar nepilngadīgām personām un izbaukumus uz pārkāpumu vietu.

Izdevumi ekonomiskās darbības nodrošināšanai plānoti 12 537 701 euro apmērā jeb 10.6% no pamatbudžeta izdevumiem. Izdevumi paredzēti:

- Būvvaldes darba nodrošināšanai 634 590 euro jeb 0,5% no kopējiem pamatbudžeta izdevumiem;

- pašvaldības autoceļu un ielu uzturēšanai un būvniecībai 11 903 111 euro jeb 10% no kopējiem pamatbudžeta izdevumiem.

Izdevumi vides aizsardzībai plānoti 2 144 178 euro apmērā jeb 1.8% no kopējiem pamatbudžeta izdevumiem. Izdevumi paredzēti vides uzlabošanas un uzturēšanas pasākumu veikšanai, meliorācijas un polderu sistēmu uzturēšanai.

Izdevumi pašvaldības īpašumā esošo teritoriju un mājokļu apsaimniekošanai plānoti 6 753 101 euro apmērā jeb 5,7% no kopējiem pamatbudžeta izdevumiem. Izdevumi paredzēti:

- teritorijas attīstībai 1 129 688 euro, kas paredzēti Attīstības un plānošanas pārvaldes darbības nodrošināšanai un investīciju projektu īstenošanai;
- ielu un ceļu apgaismošanai 486 582 euro, apgaismojuma ietaišu uzturēšanai un nomaiņai publiskajās teritorijās Mārupes novadā;
- Pašvaldības īpašumu pārvaldes funkciju nodrošināšanai un investīciju plāna īstenošanai 5 136 831 euro jeb 4,3% no kopējiem pamatbudžeta izdevumiem.

Izdevumi veselības aizsardzībai atpūtai, kultūrai, sportam un reliģijai plānoti 6 048 715 euro apmērā jeb 5.1% no kopējiem pamatbudžeta izdevumiem. Izdevumi paredzēti:

- novada Centrālās bibliotēkas un tās filiāļu darbības nodrošināšanai 514 501 euro jeb 0,4% no kopējiem pamatbudžeta izdevumiem;
- Mārupes kultūras nama, Kultūrizglītības centru Babītē un Vietvalžos darbības nodrošināšanai un kultūras pasākumu organizēšanai 2 117 535 euro jeb 1,8% no kopējiem pamatbudžeta izdevumiem;
- Mārupes sporta centra un Babītes sporta kompleksa darbības nodrošināšanai 2 694 727 euro jeb 2,3% no kopējiem pamatbudžeta izdevumiem;
- Izglītības, kultūras un sporta pārvaldei- 690 021 euro, atbalstam izglītības, kultūras un sporta pasākumu projektiem, kā arī XIII Latvijas Skolu jaunatnes dziesmu un deju svētkiem;
- veselības aizsardzībai 31 931 euro.

Izdevumi izglītības plānoti 56 217 799 euro apmērā jeb 47.4% no kopējiem pamatbudžeta izdevumiem. Izdevumi paredzēti:

- 17 662 318 euro pašvaldības pirmsskolas izglītības iestāžu darba nodrošināšanai;
- 1 351 156 euro pašvaldības sākumskolas izglītības iestāžu darba nodrošināšanai;
- 16 785 660 euro pašvaldības vidusskolu un pamatskolu darbība nodrošināšanai;
- 4 725 472 euro pašvaldības profesionālās ievirzes izglītības iestāžu darba nodrošināšanai;
- 15 693 193 euro dažādu izglītības jomas pakalpojumu apmaksai, tajā skaitā Izglītības, kultūras un sporta pārvaldes darbības nodrošināšanai, privāto izglītības iestāžu līdzfinansēšanai un aukļu pakalpojumu nodrošināšana novadā deklarētiem bērniem.

Izdevumi sociālajai aizsardzībai plānoti 5 331 591 euro apmērā jeb 4.5% no kopējiem pamatbudžeta izdevumiem. Izdevumi paredzēti:

- 4 896 759 euro Sociālā dienesta darbības nodrošināšanai, t.sk. 2 548 893 euro dažādiem pabalstiem;
- 370 030 euro Mārupes novada Bāriņtiesas darbības nodrošināšanai;
- 64 802 euro Administratīvās komisijas darba nodrošināšanai.

Pašvaldības aizņēmumu pamatsummas un procentu maksājumiem saskaņā ar noslēgtajiem aizņēmumu līgumiem Valsts kasē, 2025.gadā paredzēts atmaksāt aizņēmumu pamatsummas 2 848 067 euro apmērā un veikt aizņēmumu pamatsummas un % pirmstermiņa maksājumus 252 356 euro apmērā.

Kopējās uzņemtās saistības (t.sk. galvojumi) ir 48 810 702 euro. Saistības turpmākajos trīs gados plānots atmaksāt 11 170 490 euro apmērā:

- 2026.gadā 3 811 130 euro;
- 2027.gadā 3 722 772 euro;
- 2028.gadā 3 636 588 euro.

Cita informācija, kuru pašvaldības dome atzīst par nepieciešamu publicēt.

Mārupes novada pašvaldība ir maksātājs Pašvaldību finanšu izlīdzināšanas fondā. 2025.gadā pēc Finanšu ministrijas aprēķina plānots maksājums 19 771 339 euro apmērā, kas sastāda 25% no iedzīvotāju ienākuma nodokļa plānotajiem ieņēmumiem un tas ir par 3 544 064 euro vairāk nekā bija plānots 2024.gadā. Procentuāli tās ir lielākās iemaksas šajā fondā starp visām Latvijas pašvaldībām.

Pašvaldības domes priekšsēdētājs

Andrejs Ence