



MĀRUPES NOVADA PAŠVALDĪBAS DOME

Daugavas iela 29, Mārupe, Mārupes novads, LV-2167
67934695 / marupe@marupe.lv / www.marupe.lv

DOMES SĒDES PROTOKOLA Nr.3 PIELIKUMS

2025.gada 26.februāris

LĒMUMS Nr.1

Par sadarbības līguma noslēgšanu ar Bauskas novada pašvaldības profesionālās ievirzes izglītības iestādi “Bauskas novada Bērnu un jaunatnes sporta skola”

Mārupes novada pašvaldībā 2025.gada 3.februārī saņemts Bauskas novada pašvaldības profesionālās ievirzes izglītības iestādes “Bauskas novada Bērnu un jauniešu sporta skola” piedāvājums noslēgt sadarbības līgumu par Zemgales reģiona bērnu un jaunatnes sporta spēļu organizēšanu 2025.gadā, saskaņā ar 2024.gada 30.augustā apstiprināto Zemgales reģiona Bērnu un jaunatnes sporta spēļu nolikumu.

Mārupes novada pašvaldība konstatē, ka:

1. Sadarbības līguma noslēgšana ir nepieciešama, lai nodrošinātu sportistu – bērnu un jauniešu vispārīzglītojošo izglītības iestāžu izglītojamo dalību Zemgales reģiona bērnu un jaunatnes sporta spēlēs, sekmējot bērnu un jauniešu sporta attīstību, veicinot fiziski aktīvu dzīvesveidu, sadarbojoties:

1.1. sporta sacensību organizēšanā atbilstoši Zemgales reģiona bērnu un jaunatnes sporta spēļu nolikumam un sacensību kalendāram;

1.2. mācību – metodiskā darba organizēšanā Zemgales reģiona sporta pedagogiem;

1.3. profesionālā sporta darba pieredzes apmaiņā starp Zemgales reģiona novadiem;

1.4. Zemgales reģiona vispārīzglītojošo izglītības iestāžu iesaistē Latvijas skolu Sporta federācijas finālsacensībās.

2. Saskaņā ar Zemgales reģiona Bērnu un jaunatnes sporta spēļu nolikumu, paredzēts organizēt sporta spēles dažādos sporta veidos septiņās novadu pašvaldībās (Ķekavas, Bauskas, Dobeles, Jelgavas, Mārupes, Salaspils un Tukuma).

3. Sadarbības līgumu paredzēts slēgt uz vienu gadu, un tā saistību izpildei nepieciešams līdzfinansējums 600,00 *euro* (seši simti *euro*, 00 *centi*) apmērā.

Saskaņā Valsts pārvaldes iekārtas likuma 12.panta pirmās daļas 1.punktu, sadarbības līgums ir viens no publisko tiesību līgumu veidiem. Tā paša likuma 61.panta pirmā daļa noteic, ka publiskas personas sadarbības līgumu slēdz, lai panāktu vismaz vienas līdzējas - publiskas personas kompetencē ietilpstoša pārvaldes uzdevuma efektīvāku veikšanu.

Saskaņā ar Pašvaldību likuma 4.panta pirmās daļas 7.punktu, viena no pašvaldības autonomajām funkcijām ir veicināt sporta attīstību, tostarp uzturēt un attīstīt pašvaldības sporta bāzes, atbalstīt sportistu un sporta klubu, arī profesionālo sporta klubu, darbību un sniegt atbalstu sporta pasākumu organizēšanai. Savukārt tā paša panta otrā daļa noteic, ka pašvaldība autonomās funkcijas pilda atbilstoši ārējiem normatīvajiem aktiem un noslēgtajiem publisko tiesību līgumiem.

Atbilstoši Pašvaldību likuma 49.panta pirmās daļas otrajam punktam, publisko tiesību līgumu noslēgšanas procedūra noteikta Mārupes novada pašvaldības domes 2023.gada 14.marta saistošajos noteikumos Nr.7/2023 “Mārupes novada pašvaldības nolikums”, kuru 41. un 42.punkts noteic, ka publisko tiesību līguma projektu izskata Finanšu komiteja, un lemj par tā iesniegšanu izskatīšanai domes sēdē. Lēmumu par publisko tiesību līguma slēgšanu pieņem dome. Publisko tiesību jomā līgumus ar citām personām slēdz domes priekšsēdētājs, vai cita domes lēmumā noteikta pašvaldības amatpersona.

Ņemot vērā iepriekš minēto un pamatojoties uz Valsts pārvaldes iekārtas likuma 54.panta pirmo un piekto daļu, 61.panta pirmo, otro un ceturto daļu, Pašvaldību likuma 4.panta pirmās daļas 7.punktu un otro daļu, un Mārupes novada pašvaldības domes 2023.gada 14.marta saistošo noteikumu Nr.7/2023 "Mārupes novada pašvaldības nolikums" 41. un 42.punktu, kā arī, ņemot vērā 2025.gada 19.februāra **Finanšu komitejas** atzinumu pieņemt iesniegto lēmumprojektu "Par sadarbības līguma noslēgšanu ar Bauskas novada pašvaldības profesionālās ievirzes izglītības iestādi "Bauskas novada Bērnu un jaunatnes sporta skola"", atklāti balsojot ar 17 balsīm „par” (*Andrejs Ence, Mārtiņš Bojārs, Nikolajs Antipenko, Ilze Bērziņa, Līga Kadiģe, Jānis Kazaks, Jānis Lagzdkalns, Jānis Lībietis, Normunds Orleāns, Aivars Osītis, Andris Puide, Ivars Punculis, Guntis Ruskis, Oļegs Sorokins, Uģis Šteinbergs, Dace Štrodaha, Gatis Vācietis*), „pret” nav, „atturas” 1 (*Ira Dūduma*), **Mārupes novada pašvaldības dome nolemj:**

1. Uzdot pašvaldības domes priekšsēdētājam Andrejam Encem noslēgt sadarbības līgumu ar Bauskas novada pašvaldības profesionālās ievirzes izglītības iestādi "Bauskas novada Bērnu un jaunatnes sporta skola", saskaņā ar pielikumu.
2. Līdzfinansējumu Sadarbības līguma izpildei 600,00 *euro* apmērā paredzēt no Izglītības, kultūras un sporta pārvaldes budžeta līdzekļiem.
3. Centrālās pārvaldes Personāla un dokumentu pārvaldības nodaļai informēt par noslēgto sadarbības līgumu Viedās administrācijas un reģionālās attīstības ministriju.

Pašvaldības domes priekšsēdētājs

/paraksts/

Andrejs Ence

*Sagatavoja Centrālās pārvaldes Juridiskās nodaļas
Vecākā juriste L. Liepiņa*

SADARBĪBAS LĪGUMS Nr.2025/5.33/8 _____

*Līguma datums ir pēdējā pievienotā
droša elektroniskā paraksta un laika
zīmoga datums*

Bauskas novada pašvaldības profesionālās ievirzes izglītības iestāde “Bauskas novada Bērnu un jaunatnes sporta skola”, reģistrācijas Nr. 90000033176, juridiskā adrese Pilskalna ielā 26, Bauskā, Bauskas novadā, LV-3901 (turpmāk saukta– Sporta skola) direktores Birutas Grantiņas personā, kas rīkojas, saskaņā ar Sporta skolas nolikumu, no vienas puses, un **Mārupes novada pašvaldība**, reģistrācijas Nr. 90000012827, juridiskā adrese Daugavas ielā 29, Mārupē, Mārupes novadā, LV-2167 (turpmāk – Pašvaldība), kuru uz nolikuma pamata pārstāv Pašvaldības domes priekšsēdētājs Andrejs Ence, no otras puses, turpmāk katrs atsevišķi vai abi kopā saukti arī Puse/-es, pamatojoties uz Valsts pārvaldes iekārtas likuma 54. panta pirmo un piekto daļu, 61. pantu, Pašvaldību likuma 4.panta pirmās daļas 7.punktu un otro daļu, Pašvaldības domes 2025.gada 26.februāra lēmumu Nr.1 “Par sadarbības līguma noslēgšanu ar Bauskas novada pašvaldības profesionālās ievirzes izglītības iestādi “Bauskas novada Bērnu un jaunatnes sporta skola”” (protokols Nr.__), un 2024.gada 30.augusta Zemgales reģiona bērnu un jaunatnes sporta spēļu nolikumu, Puses noslēdz šo sadarbības līgumu (turpmāk tekstā – Līgums) un vienojās par sekojošo:

1. LĪGUMA PRIEKŠMETS

- 1.1. Līgums nosaka kārtību, kādā Puses sadarbojās, lai nodrošinātu sportistu – bērnu un jauniešu vispārīgā izglītības iestāžu izglītojamo daļību Zemgales reģiona bērnu un jaunatnes sporta spēlēs.
- 1.2. Sadarbības līguma mērķis sekmēt bērnu un jaunatnes sporta attīstību, veicināt fiziski aktīvu dzīvesveidu, nodrošinot kvalitatīvu sporta pasākumu norisi.
- 1.3. Puses vienojās sadarboties šādās jomās:
 - 1.3.1. Sporta sacensību organizēšana atbilstoši Zemgales reģiona bērnu un jaunatnes sporta spēļu nolikumam un sacensību kalendāram.
 - 1.3.2. Mācību - metodiskā darba organizēšana Zemgales reģiona sporta pedagogiem.
 - 1.3.3. Profesionālā sporta darba pieredzes apmaiņa starp Zemgales reģiona novadiem.
 - 1.3.4. Zemgales reģiona vispārīgā izglītības iestāžu iesaiste Latvijas skolu Sporta federācijas finālsacensībās.
- 1.4. Sadarbības līguma saistību izpildei un realizācijai Pašvaldība nodrošina finansējumu 600.00 EUR (seši simti eiro 00 centi).

2. PUŠU SAISTĪBAS

- 2.1. Sporta skola apņemas:
 - 2.1.1. uzņemt pilnīgu atbildību par Zemgales reģiona bērnu un jauniešu sporta spēļu veiksmīgu organizēšanu un norisi;
 - 2.1.2. ir atbildīga par finansējuma mērķtiecīgu, efektīvu un caurskatāmu (pamatojoties uz saglabātu attaisnojošo dokumentāciju) izmantošanu atbilstoši finansējuma mērķim, finansējumu izlietot tikai šī Līguma minēto sporta pasākumu finansēšanai atbilstoši kalendārajam plānam, pasākumu tāmei un Latvijas republikā spēkā esošajiem normatīvajiem aktiem;
 - 2.1.3. nodrošināt attaisnojuma dokumentu par finansējuma izlietojumu pieejamību un pēc Pašvaldības pieprasījuma un Pašvaldības noteiktā saprātīgā termiņā iesniegt attaisnojuma dokumentus, kā arī visa veida informāciju saistībā ar Līguma izpildi;

- 2.1.4. iesniegt pārskatu par Zemgales reģiona bērnu un jaunatnes sporta spēļu norisi un finansējuma izlietojumu (turpmāk – pārskats) atbilstoši Līguma 3.punktam;
 - 2.1.5. Pašvaldības noteiktajā termiņā atmaksāt Pašvaldībai atpakaļ uz Līgumā norādīto kontu piešķirto finansējuma summu, kas nav izlietota atbilstoši finansējuma mērķim un Līguma noteikumiem, vai par kuru nav iesniegts pārskats saskaņā ar Līguma 3.punkta prasībām;
 - 2.1.6. visos ar Zemgales reģiona bērnu un jaunatnes sporta spēlēm un metodisko darba paziņojumiem masu medijos, reklāmās, kā arī visu veidu iespieddarbos iekļaut precīzu norādi par Pašvaldības finansējumu Līgumā noteikto aktivitāšu organizēšanā;
 - 2.1.7. savlaicīgi informēt Pašvaldību par apstākļiem, kas varētu kavēt sacensību un metodisko pasākumu norisi atbilstoši līguma nosacījumiem.
- 2.2. Sporta skolai ir tiesības saņemt līgumsaistību izpildei nepieciešamo finansējumu atbilstoši Līguma noteikumiem.
 - 2.3. Pašvaldības tiesības un pienākumi:
 - 2.3.1. nodrošināt nepieciešamo sporta inventāru, tiesnešus un palīglīdzekļus kopdarbības īstenošanai, atbilstoši sacensību nolikumam un kalendārajam plānam;
 - 2.3.2. piedalīties darba organizēšanas sanāksmēs, kā arī kontrolēt pasākumu sagatavošanas procesus Zemgales reģiona bērnu un jaunatnes sporta spēlēs un metodiskajos pasākumos;
 - 2.3.3. pārskaitīt Sporta skolai finansējumu Līguma 1.4.apakšpunktā noteiktajā apmērā un Līguma 3.1.apakšpunktā noteiktajā termiņā;
 - 2.3.4. sniegt Sporta skolai informatīvo un konsultatīvo atbalstu Pašvaldības kompetences ietvaros, kas nepieciešams Līguma sekmīgai izpildei;
 - 2.3.5. Pašvaldībai ir tiesības pieprasīt no Sporta skolas jebkāda veida informāciju saistībā ar Līguma izpildi;
 - 2.3.6. Pašvaldībai ir tiesības pieprasīt Sporta skolai atmaksāt izmaksāto finansējumu summu, kas nav izmantota atbilstoši finansējuma mērķim un Līguma noteikumiem, vai par kuru nav iesniegts pārskats saskaņā ar Līguma 3.punkta prasībām.

3. NORĒĶINU KĀRTĪBA UN PĀRSKATA IESNIEGŠANA UN IZSKATĪŠANA

- 3.1. Pašvaldība finansējumu pārskaita Pašvaldībai 10 (desmit) darbdienu laikā pēc Līguma noslēgšanas dienas.
- 3.2. Sporta skola līdz 2026.gada 1.martam iesniedz Pašvaldībai rakstisku pārskatu par Zemgales reģiona bērnu un jaunatnes sporta spēļu norisi, kā arī organizēto metodisko darbu, un Līguma ietvaros piešķirtā finansējuma izlietojumu, nosūtot to uz e-pastu adresēm eva.mika@marupe.lv un gramatvediba@marupe.lv.
- 3.3. Pašvaldība izskata pārskatu līdz 2026.gada 1.aprīlim un rakstiski informē Pašvaldību par gala norēķinu summu. Sporta skola veic finansējuma summas, kas nav izlietota atbilstoši finansējuma mērķim un Līguma noteikumiem, atmaksu, pārskaitot to uz Līgumā norādīto Pašvaldības kontu līdz 2026.gada 1.maijam.
- 3.4. Ja pārskatā tiek konstatēta finansējuma izlietojuma neatbilstība finansējuma mērķim un Līguma noteikumiem, kā arī, ja iesniegtais pārskats ir neskaidrs vai nepilnīgs, Pašvaldība par to nekavējoties informē Sporta skolu un pieprasa, lai Pašvaldība izskaidro vai papildina pārskatā minēto informāciju vai iesniedz pamatojošos dokumentus. Termiņu nepieciešamās informācijas vai dokumenta iesniegšanai Pašvaldība nosaka samērīgi ar laiku, kas nepieciešams šādas informācijas vai dokumenta sagatavošanai un iesniegšanai. Nosakot gala norēķinu summu, Pašvaldība ņem vērā Sporta skolas iesniegto papildinformāciju vai, ja Sporta skola noteiktajā termiņā nav to sniegusi, nosaka gala norēķinu summu saskaņā ar Pašvaldības rīcībā esošo informāciju.

4. NOSLĒGUMA NOTEIKUMI

- 4.1. Līgums stājas spēkā no tā abpusēja parakstīšanas brīža un tiek noslēgts uz vienu gadu.

4.2. Līgumu var grozīt, papildināt un izbeigt pirms termiņa, Pusēm vienojoties. Jebkuri grozījumi, papildinājumi vai Līguma izbeigšana tiek noformēti rakstveidā, kas ir Līguma neatņemama sastāvdaļa.

4.3. Līgumu var izbeigt vienpusēji, trīs mēnešus iepriekš par to rakstveidā informējot otru Pusi.

4.4. Līguma izbeigšana neietekmē darbības, aktivitātes, kas tiek īstenotas un ir procesa Līguma izbeigšanas brīdī, ja vien Puses nav vienojušās par pretējo.

4.5. Visi strīdi sakarā ar Līguma izpildi starp Pusēm risināmi pretenziju kārtībā – rakstiskas pretenzijas izskatāmas piecu darbdienu laikā pēc to saņemšanas. Ja strīds iepriekšminētajā veidā nav atrisināms, tas izspriežams tiesas ceļā saskaņā ar Latvijas Republikā spēkā esošajiem normatīvajiem aktiem.

4.6. Ja kāds no Līguma noteikumiem vai pielikumiem kļūst spēkā neesošs, tas neietekmē Līguma pārējo noteikumu spēkā esamību.

4.7. Puses ir atbrīvotas no atbildības par daļēju vai pilnīgu saistību neizpildi, ja šī neizpilde radusies pēc Līguma noslēgšanas nepārvaramas varas rezultātā, kuru attiecīga Puse nevarēja ne paredzēt, ne novērst, ne ietekmēt (piemēram, stihiska nelaime, karadarbības, streiks u.tml.). Par nepārvaramas varas apstākļu iestāšanos viena Puse iesniedz otrai Pusei rakstisku paziņojumu nedēļas laikā no nepārvaramas varas apstākļu rašanās brīža. Nepieciešamības gadījumā, atsevišķi vienojoties un ievērojot nepārvaramas varas sekas, Puses nosaka saistību izpildes papildu noteikumus vai atvieglojumus, vai vienojas par Līguma izbeigšanu.

4.8. Puses nekavējoties informē viena otru par apstākļiem, kas kavē vai nākotnē var kavēt Līguma saistību izpildi, kā arī par visām atkāpēm no Līguma nosacījumiem.

4.9. Līgums ir saistošs Pušu tiesību un saistību pārņēmējiem.

4.10. Lai nodrošinātu Līguma izpildi, Puses nozīmē savus pārstāvjus, kuru pienākums ir koordinēt Līguma izpildi un nodrošināt savlaicīgu informācijas apmaiņu:

Bauskas Bērnu un jaunatnes sporta skolas - Ieva Kirkila izglītības metodiķe, e-pasts: ieva.kirkila@bauskasnovads.lv, tālr.2655374;

Mārupes novada Izglītības, kultūras un sporta pārvaldes - Eva Mika, e-pasts: eva.mika@marupe.lv, tālr.20383416.

4.11. Puse par Līgumā norādīto rekvizītu vai kontaktpersonu maiņu paziņo otrai Pusei ne vēlāk kā piecu darbdienu laikā, nosūtot rakstisku paziņojumu uz otras Puses oficiālo e-pasta adresi.

4.12. Līgums ir sagatavots latviešu valodā, parakstīts elektroniski ar drošu elektronisko parakstu un satur laika zīmogu. Abām Pusēm ir pieejams abpusēji parakstīts Līgums elektroniskā formātā.

5. Pušu rekvizīti un paraksti

Bauskas novada Bērnu un jaunatnes sporta skola Reģ. Nr: 90000033176 Adrese: Pilskalna iela 26, Bauska, LV-3901 E-pasta adrese: bauska.sportskola@bauskasnovads.lv Bankas konts: LV50TREL9802589008000 Banka: Valsts kase Bankas kods: TREL LV22	Mārupes novada pašvaldība Reģ. Nr. 90000012827 Adrese: Daugavas iela 29, Mārupe, Mārupes novads, LV-2167 E-pasta adrese: marupe@marupe.lv Bankas konts: LV69UNLA0003011130405 Banka: UNLALV2X
Bauskas novada Bērnu un jaunatnes sporta skolas direktore Biruta Grantiņa	Mārupes novada pašvaldības domes priekšsēdētājs Andrejs Ence

DOKUMENTS PARAKSTĪTS AR DROŠU ELEKTRONISKO PARAKSTU UN SATUR LAIKA ZĪMOGU



MĀRUPES NOVADA PAŠVALDĪBAS DOME

Daugavas iela 29, Mārupe, Mārupes novads, LV-2167
67934695 / marupe@marupe.lv / www.marupe.lv

DOMES SĒDES PROTOKOLA Nr.3 PIELIKUMS

2025.gada 26.februāris

LĒMUMS Nr.2

Par Mārupes novada pašvaldības dalību Sociālās uzņēmējdarbības grantu programmā “Augšup”

Mārupes novada pašvaldības dome, noklausījusi Mārupes novada Tūrisma un uzņēmējdarbības atbalsta aģentūras (turpmāk – Aģentūras) Sabiedrības iesaistes un uzņēmējdarbības projektu vadītājas Agneses Lāces-Tukišas ziņojumu par Mārupes novada pašvaldības iespēju piedalīties Sociālās uzņēmējdarbības grantu programmā “Augšup” (turpmāk – grantu programma), konstatē sekojošo:

Grantu programmu paredzēts īstenot sadarbībā ar Ķekavas novada pašvaldību, Ropažu novada pašvaldību, Jelgavas novada pašvaldību, Rīgas valstspilsētas pašvaldību un AS “SEB banka”, noslēdzot līgumu par sadarbību grantu programmas īstenošanā minēto pašvaldību administratīvajās teritorijās (turpmāk – Līgums). Sadarbības ietvaros paredzēts organizēt, īstenot un finansēt labākās sociālās uzņēmējdarbības idejas grantu konkursa “Augšup” (turpmāk – Konkurss) ietvaros, kā arī veikt piešķirtā finansējuma izlietojuma uzraudzību atbilstoši Līgumam un Konkursa nolikumam.

Saskaņā ar Līgumu partneri deleģē pārstāvjus dalībai Konkursa komisijā, kas nodrošina grantu programmas īstenošanu un Konkursa organizēšanu. Mārupes novada pašvaldība ceturto gadu turpina grantu programmas īstenošanu, paredzot sniegt atbalstu sociālās uzņēmējdarbības uzsākšanai vai attīstīšanai. Grantu programmas Konkursa kopējais finansiālais atbalsts ir 8 000 *euro*, kas ir maksimālais viena projekta realizācijai pieejamais grants un kas klasificējas kā komercdarbības atbalsts.

Ņemot vērā augstāk minēto un pamatojoties uz Pašvaldību likuma 4.panta pirmās daļas 12.punktu, kurā noteikts, ka viena no pašvaldības autonomajām funkcijām ir sekmēt saimniecisko darbību pašvaldības administratīvajā teritorijā un sniegt tai atbalstu, un saskaņā ar Mārupes novada pašvaldības Attīstības programmas 2022. – 2028.gadam (turpmāk – Attīstības programma) rīcības plāna virziena RV9. “Uzņēmējdarbība” ietvaros noteiktā uzdevuma U9.1. “Uzņēmējdarbības atbalsta sniegšana”, kā arī ņemot vērā **Finanšu komitejas** 2025.gada 19.februāra atzinumu pieņemt iesniegto lēmuma projektu “*Par Mārupes novada pašvaldības dalību Sociālās uzņēmējdarbības grantu programmā “Augšup”*”, atklāti balsojot ar 18 balsīm „par” (*Andrejs Ence, Mārtiņš Bojārs, Nikolajs Antipenko, Ilze Bērziņa, Ira Dūduma, Līga Kadiģe, Jānis Kazaks, Jānis Lagzdkalns, Jānis Lībietis, Normunds Orleāns, Aivars Osītis, Andris Puide, Ivars Punculis, Guntis Ruskis, Oļegs Sorokins, Uģis Šteinbergs, Dace Štrodaha, Gatis Vācietis*), „pret” nav, „atturas” nav, **Mārupes novada pašvaldības dome nolemj:**

1. Atbalstīt un apstiprināt Mārupes novada pašvaldības dalību Sociālās uzņēmējdarbības grantu programmā “Augšup” un sadarbības veidošanā, noslēdzot sadarbības līgumu ar Ķekavas novada pašvaldību, Ropažu novada pašvaldību, Jelgavas novada pašvaldību, Rīgas valstspilsētas pašvaldību un AS “SEB banka” saskaņā ar šī lēmuma pielikumu.
2. Uzdot Mārupes novada pašvaldības domes priekšsēdētājam slēgt sadarbības līgumu ar Ķekavas novada pašvaldību, Ropažu novada pašvaldību, Jelgavas novada pašvaldību, Rīgas valstspilsētas pašvaldību un AS “SEB banka” saskaņā ar šī lēmuma pielikumu.

3. Uzdot Mārupes novada Tūrisma un uzņēmējdarbības atbalsta aģentūrai pārstāvēt Mārupes novada pašvaldību Sociālās uzņēmējdarbības grantu programmas "Augšup" saistību izpildē, tostarp deleģēt pārstāvi darbam Konkursa komisijā un slēgt līgumus grantu programmas darbības ietvaros ar Konkursa komisijas izvirzīto/-ajiem Konkursa uzvarētāju/-iem investīciju budžetā paredzēto līdzekļu apmērā.

Pašvaldības domes priekšsēdētājs

/paraksts/

Andrejs Ence

*Sagatavoja Mārupes novada Tūrisma un uzņēmējdarbības atbalsta aģentūras
Sabiedrības iesaistes un uzņēmējdarbības projektu vadītāja
A. Lāce-Tukiša*

SOCIĀLĀS UZŅĒMĒJDARBĪBAS GRANTU KONKURSA “AUGŠUP” SADARBĪBAS LĪGUMS Nr. SEBLV/25/AG36

Dokumenta datums ir pēdējā pievienotā
elektroniskā paraksta un laika zīmoga datums

Jelgavas novada pašvaldība, reģ. Nr. 90009118031 (turpmāk – **Jelgavas novada pašvaldība**), kuras vārdā saskaņā ar Jelgavas novada pašvaldības 2023. gada 5. jūnija saistošajiem noteikumiem Nr. 10 “Jelgavas novada pašvaldības nolikums” rīkojas priekšsēdētāja pienākumu izpildītāja Dina Tauriņa,
Ķekavas novada pašvaldība, reģ. Nr.90000048491 (turpmāk – **Ķekavas pašvaldība**), kuras vārdā saskaņā ar Ķekavas novada domes saistošo noteikumu Nr. 7/2024 “Ķekavas novada pašvaldības nolikums” rīkojas Ķekavas Domes priekšsēdētāja Viktorija Baire,
Mārupes novada pašvaldība, reģ. Nr.90000012827 (turpmāk – **Mārupes pašvaldība**), kuras vārdā saskaņā ar Mārupes novada pašvaldības domes 2023. gada 14. marta saistošajiem noteikumiem Nr. 7/2023 “Mārupes novada pašvaldības nolikums” rīkojas Mārupes novada pašvaldības Domes priekšsēdētājs Andrejs Ence,
Rīgas valstspilsētas pašvaldība, reģ. Nr. 90011524360 (turpmāk – **Rīgas pašvaldība**), kuras vārdā saskaņā ar Rīgas domes 20.11.2024. lēmumu Nr.RD-4-4097-lē “Par Rīgas valstspilsētas pašvaldības dalību sociālās uzņēmējdarbības grantu programmā “Augšup”” rīkojas Rīgas domes priekšsēdētājs Vilnis Ķirsis,
Ropažu novada pašvaldība, reģ. Nr.90000067986 (turpmāk – **Ropažu pašvaldība**), kuras vārdā saskaņā ar Ropažu novada pašvaldības domes 2023.gada 26.jūlija saistošajiem noteikumiem Nr.22/23 “Ropažu novada pašvaldības nolikums” rīkojas Ropažu Domes priekšsēdētāja Vita Paulāne,
turpmāk katra pašvaldība atsevišķi vai visas kopā sauktas arī Pašvaldība/-as,
un
AS “SEB banka”, reģ. Nr.40003151743 (turpmāk – **Banka**), kuru saskaņā ar 2015.gada 6.oktobra pilnvaru, kas iereģistrēta Rīgas apgabaltiesas zv. notāra Ingas Kalniškānes aktu un apliecinājumu reģistrā ar Nr.9818, pārstāv tās valdes loceklis Arnis Škapars,
turpmāk katrs atsevišķi vai visi kopā saukti arī Puse/-es, savā starpā noslēdz šādu līgumu (turpmāk - **Līgums**):

1. LĪGUMA PRIEKŠMETS

Puses vienojas par sadarbību ikgadēja Sociālās uzņēmējdarbības grantu konkursa “Augšup” (turpmāk – **Konkurss**) īstenošanā Pašvaldību darbības administratīvajās teritorijās, organizējot, īstenojot un finansējot labākās sociālās uzņēmējdarbības idejas Konkursa ietvaros (turpmāk – **Grants**), kā arī piešķirtā finansējuma izlietojumā uzraudzību saskaņā ar Līgumu un Konkursa nolikumu (turpmāk – **Konkurss nolikums**).

2. PUŠU SAISTĪBAS

2.1. Puses apņemas:

- 2.1.1.kopīgi organizēt Konkursu, ar Līguma parakstīšanu apstiprinot savu dalību Konkursa īstenošanā;
- 2.1.2.kopīgi izveidot Konkursa komisiju, deleģējot darbam 1 (vienu) pārstāvi no katras Pašvaldības un 3 (trīs) pārstāvjus no Bankas, kura sagatavo un apstiprina Konkursa nolikumu un īsteno Konkursu;
- 2.1.3.kopīgi izstrādāt un Konkursa komisijas pirmajā sēdē apstiprināt Konkursa nolikumu;
- 2.1.4.piedalīties Konkursa komisijas sēdēs;
- 2.1.5.ievērot apstiprināto Konkursa nolikumu;

- 2.1.6. lai nodrošinātu profesionālu un caurskatāmu saņemto Konkursa pieteikumu izvērtēšanu, Konkursa vērtēšanā darbam komisijā pieaicināt vismaz pa 1 (vienam) pārstāvim ar balsu tiesībām no Latvijas Investīciju un attīstības aģentūras, Labklājības ministrijas, Latvijas Sociālās uzņēmējdarbības asociācijas ;
- 2.1.7. nodrošināt no katras Puses finansējumu Grantam, atbilstoši Konkursa nolikumam, pēc Konkursa komisijas lēmuma par Konkursa rezultātiem paziņošanas:
 - 2.1.7.1. Bankas piešķirtais Grants, kas paredzēts komersantiem, kas veic sociālo uzņēmējdarbību Konkursa darbības teritorijā – līdz 8 000 *euro* (astoņi tūkstoši *euro*);
 - 2.1.7.2. Jelgavas novada pašvaldības piešķirtais Grants, kas paredzēts komersantiem, kuri veic sociālo uzņēmējdarbību Jelgavas novada administratīvajā teritorijā – līdz 8 000 *euro* (astoņi tūkstoši *euro*);
 - 2.1.7.3. Ķekavas pašvaldības piešķirtais Grants, kas paredzēts komersantiem, kuri veic sociālo uzņēmējdarbību Ķekavas novada administratīvajā teritorijā – līdz 8 000 *euro* (astoņi tūkstoši *euro*);
 - 2.1.7.4. Mārupes pašvaldības piešķirtais Grants, kas paredzēts komersantiem, kuri veic sociālo uzņēmējdarbību Mārupes novada administratīvajā teritorijā – līdz 8 000 *euro* (astoņi tūkstoši *euro*);
 - 2.1.7.5. Rīgas pašvaldības piešķirtais Grants, kas paredzēts komersantiem, kuri veic sociālo uzņēmējdarbību Rīgas valstspilsētas administratīvajā teritorijā – līdz 8 000 *euro* (astoņi tūkstoši *euro*);
 - 2.1.7.6. Ropažu pašvaldības piešķirtais Grants, kas paredzēts komersantiem, kuri veic sociālo uzņēmējdarbību Ropažu novada administratīvajā teritorijā – līdz 8 000 *euro* (astoņi tūkstoši *euro*);
- 2.1.8. Puses vienojas sadarboties visos ar Konkursu saistītajos publicitātes/mārketinga pasākumos un publicitātes materiālos nodrošināt atsauci uz Konkursu un Pusēm;
- 2.2. Pašvaldības apņemas:
 - 2.2.1. patstāvīgi noslēgt līgumu par Līguma 2.1.7.2., 2.1.7.3., 2.1.7.4., 2.1.7.5. un 2.1.7.6. apakšpunktos minēto Grantu piešķiršanu ar Granta saņēmēju pēc lēmuma par Konkursa rezultātiem paziņošanas, atbilstoši Konkursa nolikumam;
 - 2.2.2. noslēgt trīspusēju līgumu ar Banku un Granta saņēmēju par Granta piešķiršanu (pieejamā finansējuma ietvaros) un projekta īstenošanu/uzraudzību pēc lēmuma par Konkursa rezultātiem paziņošanas, atbilstoši Konkursa nolikumam, par Līguma 2.1.7.1. apakšpunktā minēto Grantu, ja Granta saņēmējs veic/plāno veikt saimniecisko darbību attiecīgās pašvaldības administratīvajā teritorijā;
 - 2.2.3. nodrošināt Līguma 2.1.7.2., 2.1.7.3., 2.1.7.4., 2.1.7.5. un 2.1.7.6. apakšpunktos minēto Grantu izmaksu atbilstoši Konkursa nolikuma un līguma, kas noslēgts starp Pašvaldību, Granta saņēmēju un Banku, noteikumiem;
 - 2.2.4. nodrošināt Granta izlietojuma uzraudzību un kontroli, atbilstoši Konkursa nolikumam;
 - 2.2.5. nodrošināt Konkursa publicitāti savas Pašvaldības administratīvajā teritorijā un piedalīties iepriekš saskaņotu mārketinga izmaksu segšanā.
- 2.3. Puses vienojas, ka Konkursa komisijas sēžu norises protokolēšanu veic Jelgavas novada pašvaldības pārstāvis vai cits Pušu nozīmēts pārstāvis, ja Jelgavas novada pašvaldības pārstāvis nevar izpildīt šo pienākumu.
- 2.4. Banka Līguma 2.1.7.1. apakšpunktā minēto finansējumu piešķir Bankas ieskatā labākajām sociālās uzņēmējdarbības idejas autoram, kurš ir izvirzīts konkursa trešajai kārtai, kam ir pamatots attīstības potenciāls un kas atbilst Bankas Biznesa ilgtspējas politikai (Banka ir tiesīga pēc saviem ieskatiem finansējuma apmēru pilnā apmērā piešķirt vienam biznesa idejas autoram vai sadalīt to starp vairākiem biznesa ideju autoriem), par Granta piešķiršanu noslēdzot trīspusēju līgumu ar Granta saņēmēju/-iem un attiecīgo Pašvaldību, kuras administratīvajā teritorijā Granta saņēmējs (komersants) veic/plāno veikt saimniecisko darbību.
- 2.5. Banka apņemas:

- 2.5.1. nodrošināt Konkursa komisijas ikdienas darbu – nodrošināt telpas vai tiešsaistes iespējas Konkursa komisijas sēžu norisei, nodrošināt Konkursa komisijas sēžu sasaukšanu, Konkursa komisijas sēžu norises un lēmumu koordinēšanu;
 - 2.5.2. koordinēt mārketinga un publicitātes aktivitātes, sagatavojot paziņojumus presei, vizuālos materiālus, video materiālus un citus materiālus par Konkursa norisi;
 - 2.5.3. kopīgi ar Pašvaldībām, kas piedalās Konkursa īstenošanā, organizēt Grantu saņēmēju apbalvošanas pasākumu, nodrošinot telpas, ēdināšanas pakalpojumus, pasākuma vadītāja un fotogrāfa līdzdalību, iepriekš saskaņojot izmaksas;
 - 2.5.4. pēc lēmuma par Konkursa rezultātiem paziņošanas noslēgt Līguma 2.4.punktā noteikto līgumu;
 - 2.5.5. nodrošināt Līguma 2.1.7.1. apakšpunktā minētā Grantu izmaksu atbilstoši Konkursa nolikuma un līguma noteikumiem, kas noslēgts starp Banku, Granta saņēmēju un Pašvaldību, noteikumiem.
- 2.6. Bankai ir tiesības rakstveidā (t.sk. elektroniski) pieprasīt no Pašvaldības informāciju un dokumentus, kas ir Pašvaldības rīcībā, lai pārbaudītu Bankas piešķirtā Granta izlietojuma atbilstību Konkursa nolikuma mērķim un Līguma 2.2.2. apakšpunktā noteiktā savstarpēji noslēgtā līguma nosacījumiem. Pašvaldības pienākums ir iesniegt Bankas pieprasīto informāciju ne vēlāk kā 10 (desmit) darba dienu laikā pēc šāda pieprasījuma saņemšanas.
 - 2.7. Puses apliecina, ka informācija, ko saskaņā ar Līgumu Puses nodevušas viena otrai, tiks izmantota tikai Pušu iekšējai lietošanai, un neviena no Pusēm to neizpauž trešajām personām bez informāciju sniegušās Puses rakstiskas piekrišanas, izņemot Latvijas Republikas normatīvajos aktos paredzētos gadījumus, kad šāda informācija nav uzskatāma par konfidenciālu informāciju un tā ir publiskojama. Neatkarīgi no iepriekš minētā, Bankai ir tiesības izpaust jebkāda veida informāciju sabiedrībām, kas ietilpst vai ir saistīti ar Bankas uzņēmumu grupu (t.i., Bankas mātes sabiedrība "Skandinaviska Enskilda Banken" AB (publ.), reģistrēta Zviedrijas Karalistē ar reģ. Nr.5020329081, un visi Bankas mātes sabiedrības saistītie uzņēmumi), kā arī jebkuras sabiedrības, ar kurām Banka ir noslēgusi līdzdalības vai ārpakalpojuma līgumu.
 - 2.8. Līguma 2.7. punktā noteiktās konfidencialitātes saistības neattiecas uz informāciju:
 - 2.8.1. kas nodošanas laikā otrai Pusei vai pēc tam ir vai kļūst publiski zināma, Pusēm nepārkāpjot Līgumu;
 - 2.8.2. kas otrai Pusei bija pieejama tiesiski pirms tās saņemšanas no informācijas sniedzošās Puses;
 - 2.8.3. kuru Puse, kas nav informācijas saņēmēja, bez ierobežojumiem jau ir atklājusi trešajai personai;
 - 2.8.4. par Konkursa norises faktu un tā būtību.

3. LĪGUMA DARBĪBAS LAIKS

- 3.1. Līgums stājas spēkā dienā pēc pēdējā droša elektroniskā paraksta un laika zīmoga pievienošanas un ir spēkā līdz Pušu saistību pilnīgai izpildei vai tā izbeigšanai Līguma noteiktajā kārtībā.
- 3.2. Līguma grozījumi un papildinājumi ir spēkā tikai tad, ja tie noformēti rakstveidā un ir visu Pušu paraksttiesīgo personu parakstīti. Tie pievienojami Līgumam un kļūst par tā neatņemamu sastāvdaļu.
- 3.3. Līgumu var izbeigt pirms termiņa, Pusēm vienojoties rakstveidā un vienošanos apliecinot ar Pušu parakstiem.
- 3.4. Neviena no Pusēm neatbild par Līgumā noteikto saistību neizpildīšanu, ja tas noticis nepārvaramas varas rezultātā. Ar nepārvaramas varas apstākļiem tiek saprasti tādi notikumi kā dabas katastrofas, sociālie konflikti, vai tādu normatīvo aktu spēkā stāšanās, kas aizliedz vai padara neiespējamu Līgumā noteikto Pušu saistību pienācīgu izpildi. Katra no Pusēm trīs darba dienu laikā informē otru Pusi par nepārvaramas varas iestāšanos, kas jāpierāda ar kompetentas iestādes izdotu izziņu, kā arī jāargumentē kā nepārvaramas varas apstākļi padara neiespējamu Līgumā noteikto saistību izpildi.

4. CITI NOTEIKUMI

- 4.1. Puses Līguma izpildes nodrošināšanai deleģē šādas kontaktpersonas:
 - 4.1.1. Jelgavas novada pašvaldības kontaktpersona Ilze Matusa, e-pasts: ilze.matusa@jelgavasnovads.lv, tālr. 27234151;
 - 4.1.2. Ķekavas pašvaldības kontaktpersona Dominika Kristmane, e-pasts: dominika.kristmane@kekava.lv, tālr. 27904322;
 - 4.1.3. Mārupes Domes kontaktpersona Agnese Lāce-Tukiša, e-pasts: agnese.lace-tukisa@marupe.lv; tālr. 28443915;
 - 4.1.4. Rīgas pašvaldības kontaktpersona: Rīgas Apkaimju iedzīvotāju centra Klientu Atbalsta un metodikas pārvaldes Komerccarbības koordinācijas nodaļas projektu vadītāja uzņēmējdarbības atbalsta jautājumos Aija Lilienfelde, e-pasts: aija.lilienfelde2@riga.lv; tālr. 28019057;
 - 4.1.5. Ropažu Domes kontaktpersona Guntars Kniksts, e-pasts: guntars.kniksts@ropazi.lv, tālr.: 29255606;
 - 4.1.6. Bankas kontaktpersona Inga Matvejeva, e-pasts: inga.matvejeva@seb.lv, tālr.: 29250018.
- 4.2. Ja mainās kāda no Pušu kontaktpersonām vai šo personu kontaktinformācija, attiecīgajai Pusei ir pienākums trīs darba dienu laikā par to rakstveidā paziņot pārējām Pusēm. Šajā gadījumā attiecīgie Līguma punkti tiks uzskatīti par grozītiem no attiecīgas Puses pārstāvēt tiesīgās personas parakstīta paziņojuma saņemšanas brīža, bez Pušu atsevišķas rakstiskas vienošanās.
- 4.3. Attiecībā uz Līguma un Konkursa ietvaros apstrādājamiem personu datiem Puses uzskatāmas par kōppārziņiem, daļā par Konkursa rīkošanu un grantu pieteikumu izvērtēšanu. Attiecībā uz jebkādu tālāku personas datu apstrādi, ko Puses veic savas organizācijas ietvaros, Puses ir uzskatāmas par patstāvīgiem pārziņiem.
- 4.4. Attiecībā uz kōppārziņību puses ir vienojušies, ka primāri AS "SEB banka" nodrošinās no Vispārīgās Datu Aizsardzības Regulas (VDAR) izrietošo prasību izpildi, tai skaitā, datu subjektu tiesību nodrošināšanu, atbildes uz datu subjektu pieprasījumiem, kā arī personas datu pārkāpumu ziņošanu (ja nepieciešams).
- 4.5. Puses personas datu apstrādi veic saskaņā ar spēkā esošajiem normatīvajiem aktiem personas datu aizsardzības jomā, t.sk. Vispārīgo datu aizsardzības regulu:
 - 4.5.1. Konkursa ietvaros Puses apstrādā personas datus Konkursa nolikumā noteiktajiem mērķiem, katrā no Pusēm nosaka līdzekļus to izpildei.
 - 4.5.2. Lai operatīvi apstrādātu datu subjekta pieprasījumus un datu apstrādes apdraudējumus:
 - 4.5.2.1. Puses apņemas sadarboties un paziņot otrai Pusei ne vēlāk kā 24 (divdesmit četrus) stundu laikā par visiem notikušajiem datu drošības incidentiem, t.sk. par nesankcionētu piekļuvi datu bāzēm un ārējiem uzbrukumiem, kā arī rakstveidā informēt Pusi par datu drošības incidentu un/vai iespējamo drošības incidentu un sniegt visu Puses pieprasīto informāciju, ja ir radies vai var rasties apdraudējums personas datiem, kas saņemti no otras Puses Līguma ietvaros;
 - 4.5.2.2. Gadījumos, ja tiek saņemts datu subjekta pieprasījums, Puse nosūta saņemto datu subjekta pieprasījumu otrai Pusei divu darba dienu laikā uz Līgumā norādīto kontaktinformāciju, atzīmējot paziņojumu kā "DATU SUBJEKTA PIEPRASĪJUMS", ciktāl tas skar Līgumā otras Puses noteikto datu apstrādi.
 - 4.5.3. Visi trešo personu prasījumi, kas var rasties Līguma darbības laikā par personas datu apstrādes pārkāpumiem, ir tās Puses atbildība, kuras atbildības jomā un rīcības rezultātā prasījumi ir radušies/var rasties.
- 4.6. Dome nav tiesīga izmantot Bankas uzņēmuma nosaukumu, preču zīmi (logotipu), pirms nav saņemta Bankas iepriekšēja rakstiska piekrišana, un otrādi, izņemot, ja tas tieši paredzēts Līguma izpildē (t.sk. ir noteikts Konkursa nolikumā).
- 4.7. Jautājumi, kas nav noteikti Līgumā, tiek risināti saskaņā ar spēkā esošajiem Latvijas Republikas normatīvajiem tiesību aktiem un Pušu savstarpējās pārrunās.
- 4.8. Visus ar Līgumu saistītus strīdus Puses nodod izskatīšanai tiesā saskaņā ar Latvijas Republikas normatīvajiem tiesību aktiem Latvijas Republikas tiesā.

4.9. Līgums ir sagatavots latviešu valodā elektroniska dokumenta veidā, parakstīts elektroniski ar drošiem elektroniskiem parakstiem un satur laika zīmogus.

5. PUŠU REKVIZĪTI UN PARAKSTI

Rīgas valstspilsētas pašvaldība Rātslaukums 1, Rīga, LV-1050 Reģ. Nr. 90011524360 AS "-----", kods: ----- Konts: -----	Jelgavas novada pašvaldība Pasta iela 37, Jelgava, LV-3001 Reģ. Nr. 90009118031 AS " Swedbank ", kods: HABALV22 Konta Nr. LV07HABA0551025900443 (paraksts*)
/V.Ķīrsis/	/D.Tauriņa/
Ķekavas novada pašvaldība Gaismas iela 19 k-9-1, Ķekava, Ķekavas nov., LV-2123 Reģ. Nr. 90000048491 AS "SEB banka", kods: UNLALV2X Konta Nr.LV62UNLA0050014272800 (paraksts*)	Mārupes novada pašvaldība Daugavas iela 29, Mārupe, Mārupes nov., LV-2167 Reģ. Nr.90000012827 AS "SEB banka", kods: UNLALV2X Konta Nr. LV69UNLA0003011130405 (paraksts*)
/J.Žilko/	/A.Ence/
Ropažu novada pašvaldība Institūta iela 1A, Ulbroka, Stopiņu pag., Ropažu nov. LV-2130 Reģ. Nr.90000067986 AS "SEB banka", kods: UNLALV2X, Konts: LV79UNLA0033300130908 (paraksts*)	AS "SEB banka" Meistaru iela 1, Valdlauči, Ķekavas pag., Ķekavas nov., LV-1076 Reģ. Nr.40003151743 AS "SEB banka", kods: UNLALV2X Konts: LV50UNLA0021000901000 (paraksts*)
/V. Paulāne/	/A.Škapars/

* Dokuments parakstīts ar drošu elektronisko parakstu un satur laika zīmogu



MĀRUPES NOVADA PAŠVALDĪBAS DOME

Daugavas iela 29, Mārupe, Mārupes novads, LV-2167
67934695 / marupe@marupe.lv / www.marupe.lv

DOMES SĒDES PROTOKOLA Nr.3 PIELIKUMS

2025.gada 26.februāris

LĒMUMS Nr.3

Par sadzīves atkritumu apsaimniekošanas maksu Mārupes novadā

Saskaņā ar Atkritumu apsaimniekošanas likuma (turpmāk tekstā – AAL) 39. panta pirmo daļu nešķirotu sadzīves atkritumu apsaimniekošanas (izņemot sadzīves atkritumu reģenerāciju) maksu atkritumu sākotnējam radītājam vai valdītājam veido:

1) pašvaldības lēmumā apstiprinātā maksa par sadzīves atkritumu apsaimniekošanu, kurā tiek ietvertas visas izmaksas par nešķirotu un dalīti savākto atkritumu savākšanu, pārvadāšanu, pārkraušanu, šķirošanu un citām normatīvajos aktos noteiktajām darbībām, ko veic pirms atkritumu reģenerācijas un kas samazina apglabājamo atkritumu apjomu, maksa par uzglabāšanu un šo darbību veikšanai nepieciešamo infrastruktūras objektu izveidošanu un uzturēšanu, kā arī starpība starp dalīti savāktu bioloģisko atkritumu apsaimniekošanas izmaksām un šā likuma 39.¹ pantā noteikto maksu;

2) maksa par nešķirotu sadzīves atkritumu apstrādi saskaņā ar Sabiedrisko pakalpojumu regulēšanas komisijas apstiprinātu tarifu.

Savukārt, AAL 39.¹ pantā noteikts, ka maksu par dalīti savākto bioloģisko atkritumu apsaimniekošanu pašvaldība nosaka 60 procentu apmērā no šā likuma 39. panta pirmajā daļā noteiktās maksas jeb nešķirotu sadzīves atkritumu apsaimniekošanas maksas.

Pamatojoties uz Atkritumu apsaimniekošanas likuma 18. panta pirmo daļu un ņemot vērā iepirkuma ar ID Nr. MNP 2024/114 “Sadzīves atkritumu apsaimniekošana Mārupes novada administratīvajā teritorijā” (turpmāk tekstā -Iepirkums) rezultātus, līguma slēgšanas tiesības par sadzīves atkritumu apsaimniekošanu Mārupes novadā piešķirtas uzņēmumam SIA “Eco Baltia Vide”, reģ. nr. 40003309841.

Iepirkumā noteiktās nešķirotu sadzīves atkritumu apsaimniekošanas izmaksas Mārupes pilsētā un Mārupes pagastā ir 29,71 EUR, bet dalīti vāktu bioloģisko atkritumu apsaimniekošanas izmaksas ir 23,29 EUR bez pievienotās vērtības nodokļa (turpmāk - PVN).

Iepirkumā noteiktās nešķirotu sadzīves atkritumu apsaimniekošanas izmaksas Babītes un Salas pagastos ir 34,32 EUR, bet dalīti vāktu bioloģisko atkritumu apsaimniekošanas izmaksas ir 25,23 EUR bez pievienotās vērtības nodokļa (turpmāk - PVN).

Ievērojot Mārupes novada iedzīvotāju intereses un ņemot vērā, ka normatīvajos aktos nav noteikta metodoloģija, kā būtu veicams AAL likuma 39.¹ pantā noteiktais aprēķins, Iepirkuma nolikumā tika noteikts, ka aprēķinā tiks ņemts vērā faktiskais dalīti vāktu bioloģisko atkritumu īpatsvars.

Izvērtējot informāciju par Mārupes novada administratīvajā teritorijā savākto sadzīves atkritumu apjomu un veicot sadzīves atkritumu apsaimniekošanas maksu korekciju saskaņā ar AAL 39. un 39.¹ pantos noteikto, aprēķināts:

1. Mārupes pilsētā un Mārupes pagastā:

Dalīti vāktu bioloģisku atkritumu apsaimniekošanas maksa ir 17,83 EUR bez PVN

Dalīti vāktu bioloģisku atkritumu apsaimniekošanas starpības komponente, kuru iekasē kopā ar nešķirotu sadzīves atkritumu apsaimniekošanas maksu ir 0,39 EUR bez PVN

2. Babītes un Salas pagastos:

Dalīti vāktu bioloģisku atkritumu apsaimniekošanas maksa ir 20,59 EUR bez PVN

Dalīti vāktu bioloģisku atkritumu apsaimniekošanas starpības komponente, kuru iekasē kopā ar nešķirotu sadzīves atkritumu apsaimniekošanas maksu ir 0,19 EUR bez PVN

Saskaņā ar Pašvaldības likuma 4.panta pirmās daļas 1.punktu, pašvaldības autonomā funkcija ir organizēt iedzīvotājiem ūdenssaimniecības, siltumapgādes un sadzīves atkritumu apsaimniekošanas pakalpojumus neatkarīgi no tā, kā īpašumā atrodas dzīvojamais fonds.

Ņemot vērā augstāk minēto un pamatojoties uz Pašvaldības likuma 4.panta pirmās daļas 1.punktu, 10.panta pirmās daļas 21.punktu, Atkritumu apsaimniekošanas likuma 39. un 39.¹pantu, kā arī ņemot vērā **Finanšu komitejas** 2025.gada 19.februāra atzinumu pieņemot iesniegto lēmuma projektu “*Par sadzīves atkritumu apsaimniekošanas maksu Mārupes novadā*”, atklāti balsojot ar 11 balsīm „par” (*Andrejs Ence, Mārtiņš Bojārs, Nikolajs Antipenko, Ira Dūduma, Līga Kadiģe, Jānis Lagzdkalns, Jānis Lībietis, Normunds Orleāns, Ivars Punculis, Guntis Ruskis, Gatis Vācietis*), „pret” 4 (*Andris Puide, Ilze Bērziņa, Jānis Kazaks, Uģis Šteinbergs*), „atturas” 2 (*Aivars Osītis, Oļegs Sorokins*), **balsojumā nepiedaloties Dacei Štrodahai, Mārupes novada pašvaldības dome nolemj:**

1. Noteikt maksu par nešķirotu sadzīves atkritumu apsaimniekošanu:
 - 1.1. Mārupes pilsētā un Mārupes pagastā: 30,10 EUR/m³, tajā skaitā dalīti vāktu bioloģisko atkritumu apsaimniekošanas starpības kompensācija 0,39 EUR bez PVN.
 - 1.2. Babītes un Salas pagastos: 34,51 EUR/m³, tajā skaitā dalīti vāktu bioloģisko atkritumu apsaimniekošanas starpības kompensācija 0,19 EUR bez PVN.
2. Noteikt maksu par dalīti vāktu bioloģisko atkritumu apsaimniekošanu:
 - 2.1. Mārupes pilsētā un Mārupes pagastā: 17,83 EUR/m³ bez PVN.
 - 2.2. Babītes un Salas pagastos: 20,59 EUR/m³ bez PVN.
3. Lēmums stājas spēkā divus mēnešus pēc līgumu par sadzīves atkritumu apsaimniekošanu Mārupes novadā noslēgšanas.
4. Ar šī lēmuma spēkā stāšanos spēku zaudē Mārupes novada pašvaldības domes 2024.gada 27.novembra lēmums Nr.6 “Par sadzīves atkritumu apsaimniekošanas maksu Mārupes novadā”.
5. Sabiedrības informēšanas un multimediju nodaļai nodrošināt lēmuma publicēšanu pašvaldības informatīvajā izdevumā “Mārupes Vēstis” un tīmekļvietnē www.marupe.lv.

Pašvaldības domes priekšsēdētājs

/paraksts/

Andrejs Ence

*Sagatavoja pašvaldības īpašumu pārvaldes
Vides pārvaldības speciāliste Z. Lapiņa*



MĀRUPES NOVADA PAŠVALDĪBAS DOME

Daugavas iela 29, Mārupe, Mārupes novads, LV-2167
67934695 / marupe@marupe.lv / www.marupe.lv

DOMES SĒDES PROTOKOLA Nr.3 PIELIKUMS

2025.gada 26.februāris

LĒMUMS Nr.4

Par personas datu apstrādes aizsardzības noteikumu apstiprināšanu

Ievērojot Valsts pārvaldes iekārtas likuma 72.panta pirmās daļas 2.punktu, 73.panta pirmās daļas 4.punktu, Pašvaldību likuma 50.panta pirmo daļu, kā arī ņemot vērā **Finanšu komitejas** 2025.gada 19.februāra atzinumu pieņemot iesniegto lēmuma projektu "*Par personas datu apstrādes aizsardzības noteikumu apstiprināšanu*", atklāti balsojot ar 16 balsīm „par” (*Andrejs Ence, Mārtiņš Bojārs, Nikolajs Antipenko, Ilze Bērziņa, Ira Dūduma, Līga Kadiģe, Jānis Lagzdkalns, Jānis Lībietis, Normunds Orleāns, Aivars Osītis, Andris Puide, Ivars Punculis, Guntis Ruskis, Uģis Šteinbergs, Dace Štrodaha, Gatis Vācietis*), „pret” nav, „atturas” 1 (*Oļegs Sorokins*), *balsojumā nepiedaloties Jāni Kazakam*, **Mārupes novada pašvaldības dome** **nolemj:**

1. Apstiprināt noteikumus “Personas datu apstrādes aizsardzības noteikumi” saskaņā ar pielikumu.
2. Noteikumi stājas spēkā 2025.gada 1.martā.

Pašvaldības domes priekšsēdētājs

/paraksts/

Andrejs Ence

*Sagatavoja Centrālās pārvaldes
Informācijas tehnoloģiju nodaļas
vadītājs O. Krakts*

Personas datu apstrādes aizsardzības noteikumi

Izdoti saskaņā ar Valsts pārvaldes iekārtas likuma 72.panta pirmās daļas 2.punktu, 73.panta pirmās daļas 4.punktu

I. Vispārīgie jautājumi

1. Iekšējie noteikumi nosaka personas datu apstrādes un aizsardzības prasības un pārvaldību Mārupes novada pašvaldībā (turpmāk – Pašvaldība).

2. Personas datu apstrādes aizsardzības noteikumi attiecas uz Pašvaldības struktūrvienībām, institūcijām un iestādēm (turpmāk – Institūcija), ja Pašvaldība ir pārzinis vai apstrādātājs veiktajai personas datu apstrādei, kurai piemēro Eiropas Parlamenta un Padomes Regulu Nr.2016/679 par fizisku personu aizsardzību attiecībā uz personas datu apstrādi un šādu datu brīvu apriti un ar ko atceļ Direktīvu 95/46/EK.

3. Iekšējos noteikumos lietotie termini:

3.1. **personas dati** – jebkura informācija, kas attiecas uz identificētu vai identificējamu fizisku personu un kuras apstrāde notiek pilnībā vai daļēji ar automatizētiem līdzekļiem vai kura veido daļu no kartotēkas vai ir paredzēta, lai veidotu daļu no kartotēkas, ja apstrādi neveic ar automatizētiem līdzekļiem;

3.2. **informācijas un komunikācijas tehnoloģiju resursi** – šo noteikumu izpratnē tehnisku un tehnoloģisku resursu kopums informācijas aprites nodrošināšanai: programmatūras, tajā skaitā Rīgas domes Vienotās informācijas sistēmas programmatūra, serveri, datu glabāšanas iekārtas, datori, datu pārraides tīkli un tīkla aparatūra, biroja un mobilās ierīces un citi tehniskie resursi, kas nodrošina personas datu apstrādi (turpmāk – IKT resursi);

3.3. **personas datu aizsardzības pārkāpums** – drošības pārkāpums, kura rezultātā notiek nejauša vai nelikumīga nosūtīto, uzglabāto vai citādi apstrādāto personas datu iznīcināšana, nozaudēšana, pārveidošana, neatļauta izpaušana vai piekļuve tiem.

3.4. **Datu aizsardzības speciālists** – nozīmēts darbinieks, kas veic datu aizsardzības speciālista funkciju/koordinatora pienākumus vai ārpalpojuma sniedzēja nozīmēta persona.

II. Personas datu aizsardzības organizācija un kompetence

4. Institūcija, kuras kompetencē esošas funkcijas vai uzdevuma izpildes ietvaros tiek apstrādāti personas dati, kuru pārzinis ir Pašvaldība, ir uzskatāma par Institūciju, kuras kompetencē ir nodrošināt personas datu apstrādes un aizsardzības prasības.

5. Atsevišķos gadījumos, kad funkcijas vai uzdevuma izpildē ir iesaistītas vairākas Institūcijas, Pašvaldības vadībai ir tiesības rakstveidā noteikt Institūciju, kuras kompetencē ir nodrošināt personas datu apstrādes un aizsardzības prasības.

6. Institūcijai ir šādi pienākumi:

6.1. nodrošināt atbilstoši savai kompetencei personas datu aizsardzības principu īstenošanu;

6.2. nodrošināt personas datu kvalitāti, izmantojot IKT resursu tehniskās iespējas un ievērojot normatīvos aktus personas datu apstrādes un aizsardzības jomā;

6.3. ja nepieciešams, sadarbībā ar IKT resursu turētāju un citām Institūcijām informēt datu subjektu par viņa personas datu apstrādi saskaņā ar normatīvajiem aktiem personas datu aizsardzības jomā;

6.4. pēc pieprasījuma sniegt informāciju par Institūcijas pārziņā esošajiem personas datiem atbilstoši normatīvajos aktos noteiktajām prasībām;

6.5. nodrošināt personas datu, kas ir nedatorizētā (papīra) formā, fizisko aizsardzību.

7. Pašvaldība nodrošina savu darbinieku apmācību personas datu aizsardzības jomā un informēšanu par datu aizsardzības pasākumiem vismaz divos veidos – veicot sākotnējo apmācību un veicot regulāro apmācību.

8. Sākotnējo apmācību Institūcijas vadītājs nodrošina darbiniekam, uzsākot darba pienākumu veikšanu, iepazīstinot ar tiesību aktiem personas datu aizsardzības un drošības jomā, kas atrodas pašapkalpošanās portālā “HOP” sadaļā “Esmu iepazinies”.

9. Pēc iepazīstināšanas ar šo noteikumu 15.punktā norādītajiem tiesību aktiem, darbinieks izpilda testu par datu aizsardzības jautājumiem. Ja darbinieks aizpilda testu, sniedzot pareizas atbildes uz 70% jautājumu, tad darbiniekam ir tiesības uzsākt savu darba pienākumu veikšanu.

10. Darbinieku regulārā apmācība notiek periodiski, bet ne retāk kā reizi gadā.

III. Novērtējums par ietekmi uz datu aizsardzību un personas datu apstrādes darbību reģistrs

11. Institūcija veic novērtējumu (veidlapa pielikums Nr.1) par ietekmi uz datu aizsardzību (turpmāk – Novērtējums) Datu valsts inspekcijas noteiktajos gadījumos un, ja plāno:

11.1. ar fiziskām personām saistītu personisku aspektu sistemātisku un plašu novērtēšanu, kuras pamatā ir automatizēta apstrāde, tostarp profilēšana, un ar kuru pamato lēmumus, kas fiziskai personai rada tiesiskās sekas vai līdzīgi būtiski ietekmē fizisko personu;

11.2. personas datu apstrādi par sodāmību un pārkāpumiem vai ar tiem saistītiem drošības pasākumiem, kas var ietekmēt lielu skaitu fizisko personu Pašvaldībā;

11.3. personas datu apstrādi, lai novērotu, uzraudzītu vai kontrolētu fiziskas personas, tajā skaitā datu, kas iegūti tīmeklī vai publiski pieejamas zonas sistemātiskas uzraudzības rezultātā;

11.4. īpašu kategoriju personas datu apstrādi, lai lemtu par pakalpojuma sniegšanu;

11.5. biometrisku datu apstrādi, ģenētisko datu apstrādi;

11.6. personas datu strukturēšanu vai kombinēšanu no dažādiem avotiem;

11.7. personas datu ievākšanu ne no pašas fiziskās personas un nesniedzot fiziskai personai informāciju par viņas personas datu apstrādi;

11.8. novērot fizisko personu atrašanās vietu vai viņa paradumus;

11.9. jaunu tehnoloģisko vai organizatorisko risinājumu inovatīvu izmantošanu vai piemērošanu.

12. Novērtējumu veic arī gadījumos, ja ir noticis personas datu aizsardzības pārkāpums.

13. Novērtējumu neveic, ja personas datu apstrāde ir skaidri paredzēta likumā, Ministru kabineta noteikumos vai Pašvaldības saistošajos noteikumos. Ja personas datu apstrādi, kas minēta šo noteikumu 11.punktā, paredzēts noteikt Pašvaldības saistošajos noteikumos, tad Novērtējumu veic Institūcija, kas izstrādā attiecīgos Pašvaldības saistošos noteikumus. Institūcija Novērtējumu veic Pašvaldības saistošo noteikumu izstrādes procesā un ne vēlāk kā līdz saistošo noteikumu apstiprināšanai.

14. Institūcijai ir tiesības veikt Novērtējumu arī gadījumos, kas nav minēti šo noteikumu 11.punktā.

15. Novērtējuma sagatavošanai Institūcijai ir tiesības pieaicināt ārējo novērtētāju vai citus attiecīgās jomas speciālistus, kā arī citu Institūciju, kas būs iesaistītas personas datu apstrādē, darbiniekus.

16. Institūcijai, lemjot par nepieciešamību veikt Novērtējumu, ir tiesības noskaidrot Datu aizsardzības speciālista viedokli. Datu aizsardzības speciālista ir tiesības rekomendēt papildu jomas, kurās ir nepieciešams veikt Novērtējumu un kas nav minētas šajos noteikumos.

17. Ja Institūcija nolēmj neveikt Novērtējumu šo noteikumu 11.punktā minētajos vai Datu aizsardzības speciālista rekomendētajos gadījumos, tad tas ir jādokumentē, ietverot Datu aizsardzības speciālista viedokli par Novērtējuma veikšanas nepieciešamību. Institūcija par savu lēmumu par Novērtējuma veikšanu vai neveikšanu informē Datu aizsardzības speciālistu piecu darba dienu laikā pēc lēmuma pieņemšanas.

18. Ja Institūcija plāno veikt iepirkumu vai slēgt līgumu, kura rezultātā notiks personas datu apstrāde, kas minēta šo noteikumu 11.punktā vai Datu aizsardzības speciālista

rekomendētajās jomās un kurai pārzinis ir Pašvaldība, tad Institūcija veic Novērtējumu pirms iepirkuma veikšanas vai pirms līguma noslēgšanas, ja netiek rīkota iepirkuma procedūra.

19. Institūcijai, veicot Novērtējumu, ir tiesības konsultēties ar Datu aizsardzības speciālistu par Novērtējuma veikšanu.

20. Institūcija iesniedz Novērtējumu Datu aizsardzības speciālistam piecu darba dienu laikā pēc tā parakstīšanas. Ja, veicot Novērtējumu, Institūcija uzreiz konstatē trūkumus, tad Institūcija to norāda un vienlaicīgi sagatavo trūkumu novēršanas plānu, ko iesniedz kopā ar Novērtējumu Datu aizsardzības speciālistam.

21. Datu aizsardzības speciālists sniedz Institūcijai viedokli par Novērtējumu un trūkumu novēršanas plānu, ja tāds iesniegts. Ja nepieciešams, Institūcija precizē Novērtējumu un trūkumu novēršanas plānu, ja tāds ir, kā arī iesniedz atkārtoti Datu aizsardzības speciālistam.

22. Ja Datu aizsardzības speciālists izsaka viedokli, ka no iesniegtā Novērtējuma secināms, ka plānotā personas datu apstrāde datu subjektu tiesībām un brīvībām radīs augstu risku (fiziskām personām var rasties būtiskas sekas, ko tās nevarēs novērst vai pārvarēt), tad Datu aizsardzības speciālists, piesaistot Institūciju, apspriežas par plānoto personas datu apstrādi ar Datu valsts inspekciju. Institūcija informāciju par personas datu apstrādi nosūta Datu aizsardzības speciālistam iekļaušanai Personas datu apstrādes darbības reģistrā (turpmāk – Datu reģistrs) pēc personas datu apstrādes saskaņošanas ar Datu valsts inspekciju.

23. Ja netiek konstatēts šo noteikumu 22.punktā noteiktais personas datu apstrādes risks, Datu aizsardzības speciālists informāciju par veikto Novērtējumu iekļauj Datu reģistrā.

24. Institūcija veic Novērtējuma regulāru aktualizēšanu (bet ne retāk kā reizi 2 gados), lai konstatētu, vai personas datu apstrāde notiek saskaņā ar Novērtējumā konstatēto un plānoto.

25. Institūcija glabā visus veiktos Novērtējumus un seko līdzi tajos identificēto trūkumu novēršanai, ja tādi ir norādīti.

26. Ja Institūcijai nav jāveic Novērtējums, tad Institūcija mēnesi pirms personas datu apstrādes uzsākšanas nolūkam, kurš nav iekļauts Datu reģistrā, informē Datu aizsardzības speciālistu par plānoto personas datu apstrādi, norādot:

26.1. personas datu apstrādes nolūku un juridisko pamatu;

26.2. datu subjektu kategoriju un personas datu kategoriju aprakstu;

26.3. personas datu veidus, ko plānots apstrādāt;

26.4. saņēmēju kategorijas, kurām personas dati ir izpausti vai kurām tos izpaudīs;

26.5. laikposmu, cik ilgi personas dati tiks glabāti, vai, ja tas nav iespējams, kritērijus, ko izmantos minētā laikposma noteikšanai;

26.6. vai notiks personas datu nosūtīšana ārpus Eiropas Savienības vai Eiropas Ekonomiskās zonas vai starptautiskajai organizācijai;

26.7. ja iespējams, tehnisko un organizatorisko drošības pasākumu vispārēju aprakstu.

27. Ja Pašvaldība ir apstrādātājs, tad Institūcija, kura slēgs līgumu vai plāno uzsākt datu apstrādi, mēnesi pirms datu apstrādes uzsākšanas iesniedz Datu aizsardzības speciālistam šādu informāciju:

27.1. pārziņa vārds, uzvārds vai nosaukums, pārziņa kontaktinformācija, pārziņa personas datu aizsardzības speciālista vārds, uzvārds un kontaktinformācija;

27.2. katra pārziņa vārdā veiktās apstrādes kategorija;

27.3. vai notiks personas datu nosūtīšana ārpus Eiropas Savienības vai Eiropas Ekonomiskās zonas vai starptautiskajai organizācijai; ja notiks, tad atbilstošo garantiju dokumentācija;

27.4. ja iespējams, tehnisko un organizatorisko drošības pasākumu vispārējs apraksts.

28. Institūcija atbild par šo noteikumu 26. un 27.punktā sniegtās informācijas savlaicīgu iesniegšanu, patiesumu, kā arī tās precizēšanu, ja mainās informācija, kas iepriekš sniegta Datu aizsardzības speciālistam un iekļauta Datu reģistrā, un tās atbilstību normatīvajiem aktiem personas datu aizsardzības jomā.

29. Datu reģistru uztur Datu aizsardzības speciālists, iekļaujot tajā Institūciju iesniegto informāciju.

30. Institūcija nosaka personas datu, kas nepieciešami funkciju vai uzdevumu veikšanai, apstrādes procesu organizatorisko kārtību.

31. Datu aizsardzības speciālistam ir tiesības pieprasīt papildu informāciju par plānoto personas datu apstrādi saistībā ar Institūcijas iesniegto informāciju.

IV. Līgumi ar apstrādātājiem

32. Institūcija, kas nolemj savu funkciju un uzdevumu veikšanai piesaistīt apstrādātāju, piesaista tikai tādu apstrādātāju, kas iepriekš sniedz pietiekamas garantijas, lai īstenotu personas datu aizsardzībai un drošībai atbilstošus tehniskos un organizatoriskos pasākumus saskaņā ar normatīvajiem aktiem un Pašvaldības iekšējiem tiesību aktiem personas datu aizsardzības un drošības jomā.

33. Institūcija, kas nolemj par nepieciešamību piesaistīt apstrādātāju, kā arī Institūcija, kuras funkciju izpildei ir piesaistīts apstrādātājs, atbild par to, ka līgums ar apstrādātāju ir noslēgts atbilstoši tiesību aktiem personas datu aizsardzības jomā.

34. Līgumā ar apstrādātāju paredz tiesību aktos noteiktās minimālās prasības apstrādātājam personas datu aizsardzības un informācijas tehnoloģiju drošības jomā. Institūcija līgumu ar apstrādātāju slēdz pirms personas datu apstrādes uzsākšanas.

35. Datu aizsardzības speciālists pēc Institūcijas pieprasījuma sniedz rekomendācijas personas datu aizsardzības un informācijas tehnoloģiju drošības jomā, kas iekļaujamās līgumos ar apstrādātājiem.

36. Ja Institūcija plāno piesaistīt apstrādātāju, kurš apstrādās īpašu kategoriju personas datus, līgumu ar ārpakalpojuma sniedzēju iepriekš saskaņo ar Datu aizsardzības speciālistu.

37. Institūcija, kas noslēgusi līgumu ar apstrādātāju, nodrošina līguma izpildes kontroli.

V. Personas datu drošība

38. Ja personas datus apstrādā elektroniski, tad Institūcija sadarbībā ar IKT resursu turētāju nodrošina:

- 38.1. ka informācijas sistēmas lietotāja tiesības ir piešķirtas konkrētam darbiniekam, kuram ir tiesības piekļūt, pārveidot, labot, izpaust, dzēst vai veikt citu personas datu apstrādi;
- 38.2. ka personas dati ir precīzi, ņemot vērā nolūkus, kādiem personas datus apstrādā;
- 38.3. ka personas datus var atjaunot, ja tie ir nejauši nozaudēti, pārveidoti vai iznīcināti, un tos iespējams atjaunot, neradot zaudējumus vai kaitējumu datu subjektiem;
- 38.4. to aizsardzību ar autentifikācijas līdzekļiem saskaņā ar prasībām, ko nosaka ārējie normatīvie akti un Pašvaldības iekšējie normatīvie akti;
- 38.5. ja īpašu kategoriju personas datus glabā mobilās ierīces pārnēsājamajos datu nesējos, tad laikā, kad šos personas datus neizmanto pienākumu veikšanai, tos glabā šifrētā veidā;
- 38.6. ka īpašu kategoriju personas datus pārraida (pārsūta) šifrētā veidā vai arī citā aizsargātā veidā, kas saskaņots ar atbildīgo personu par informācijas tehnoloģiju drošību Pašvaldībā (turpmāk – IT drošības pārvaldnieks);
- 38.7. ka tos apstrādā tikai Pašvaldības kontrolētos resursos, izņemot, ja piesaistītais ārpakalpojumu sniedzējs, kura kontrolētos resursos apstrādā personas datus, nodrošina datu apstrādes atbilstību iekšējiem un ārējiem normatīvajiem aktiem personas datu aizsardzības jomā un Pašvaldības drošības politikai un tas ir iepriekš saskaņots ar Informācijas tehnoloģiju nodaļu un Datu aizsardzības speciālistu;
- 38.8. to atrašanos drošās centralizētās datu glabāšanas vietās (serveros), attālināti no klientu un citu trešo personu pieņemšanas telpām.

39. Darbinieks, apstrādājot personas datus, nodrošina, ka datu apstrādes iekārtas ekrāns vienmēr automātiski bloķējas vai darbinieks pats bloķē datu apstrādes iekārtas ekrānu, ja darbinieks neatrodas darba telpā vai ir pārtraucis datu apstrādes iekārtas lietošanu.

40. Darbiniekam aizliegts veidot personas datu kopijas, ja vien tas nav nepieciešams attiecīgo amata vai darba pienākumu veikšanai.

41. Personas datu apstrādi veic Eiropas Savienībā vai Eiropas Ekonomiskajā zonā. Personas datus aizliegts apstrādāt ārpus Eiropas Savienības vai Eiropas Ekonomiskās zonas, izņemot gadījumus, kad to nosaka normatīvie akti.

42. Personas datus darbinieks apstrādā sava amata vai darba pienākumu veikšanai.

43. Darbinieks nodrošina, ka personas dati ir drošībā, izmantojot samērīgus piesardzības pasākumus un ievērojot Pašvaldības iekšējos normatīvajos aktos noteikto.

44. Personas datus aizliegts nodot personām, kurām nav tiesības tos iegūt, tajā skaitā citiem darbiniekiem. Pirms personas datu izpaušanas nepieciešams veikt informācijas saņēmēja identificēšanu, pārliecināties par informācijas saņēmēja pilnvarojumu vai tiesībām saņemt personas datus, šaubu gadījumā neveicot personas datu izpaušanu, ziņojot par nepamatotiem personas datu pieprasījumiem Institūcijas vadībai.

45. Darbiniekam ir aizliegts veikt darbības, kas sekmē personas datu nelikumīgu apstrādi.

46. Darbinieks neizpauž personas datus, kas iegūti, veicot pienākumus, arī pēc darba tiesisko attiecību vai citu līgumisko attiecību izbeigšanas, izņemot normatīvajos aktos noteiktos gadījumus.

47. Lai nodrošinātu personas datu precizitāti, ņemot vērā nolūkus, kādiem tos apstrādā, darbinieks:

47.1. personas datus, kurus apstrādā vienam nolūkam, pēc iespējas mazāk glabā dažādās vietās. Darbinieks neveido nevajadzīgas atsevišķas personas datu kopas;

47.2. izmanto katru iespēju, lai nodrošinātu personas datu atjaunošanu (piemēram, lūdzot klientiem apstiprināt savus datus, kad viņus apkalpo klātienē);

47.3. precizē personas datus, kad konstatē, ka tie ir neprecīzi.

48. Ja darbiniekam ir nepieciešams informācijas sistēmā izmantot personas datus dažādu funkciju veikšanai, tad sistēmās izveido profilus un IKT resursu turētājs nodrošina, ka darbinieks var apstrādāt tikai tos personas datus, kas nepieciešami noteiktai funkcijai, ja tehniski to var nodrošināt.

49. Institūcija anulē darbiniekam piekļuves tiesības, ja:

49.1. darbiniekam nav tiesību piekļūt telpām, kurās atrodas personas dati;

49.2. darbiniekam nav tiesību piekļūt personas datiem informācijas sistēmās vai citos resursos, kuros ir personas dati;

49.3. beidzas darba tiesiskās attiecības ar Institūciju.

50. IKT resursu pārzinis katru gadu veic šo noteikumu 49.punktā minēto tiesību aktualizēšanu.

51. Attiecībā uz informācijas sistēmās esošiem personas datiem informācijas resursu turētājs nosaka personas datu glabāšanas termiņus, kuru nodrošināšanu veic IKT resursu turētājs. Personas datu glabāšanas termiņu ārpus sistēmas nosaka Institūcijas vadītājs, kā arī nodrošina personas datu glabāšanu atbilstoši noteiktajam termiņam.

52. Personas datus nedatorizētā (papīra) formā glabā slēgtā skapī vai telpā, kurai nevar piekļūt nepilnvarotas personas.

53. Ja darbiniekam uz galda atrodas dokumenti, kuri satur personas datus, darbiniekam ir pienākums dokumentus novietot tā, lai citai personai nav iespēju tos apstrādāt.

54. Ja darbinieks atstāj darba vietu, tad darbiniekam ir jānodrošina, ka citām personām nav iespējams veikt nelikumīgu personas datu apstrādi.

55. Īpašu kategoriju personas datus nedatorizētā (papīra) formā glabā seifā.

56. Darbiniekam aizliegts atstāt personas datus nedatorizētā (papīra) formā pieejamus personām, kurām nav tiesības tos apstrādāt, tajā skaitā drukas iekārtās.

57. Personas datus, kad tie vairs nav nepieciešami noteiktā nolūka sasniegšanai, iznīcina, tos sadedzinot, izkausējot, ķīmiski sadalot vai sasmalcinot, lai zustu iespēja atgūt vai atjaunot tajos esošo informāciju, tajā skaitā personas datus.

58. Darbinieks, beidzot pildīt savus amata vai darba pienākumus, nodod atpakaļ Institūcijai visus personas datus, datu failus, datu nesējus, kas ir viņa rīcībā un kuri iegūti, pildot pienākumus.

VI. Personas datu aizsardzības pārkāpums

59. Kārtību, kādā Pašvaldībā pārvalda drošības incidentus informācijas un komunikācijas tehnoloģiju resursos, nosaka Mārupes domes priekšsēdētājs.

60. Ja darbinieks konstatē personas datu aizsardzības pārkāpumu, kura pārvaldību neparedz šo noteikumu 59.punktā minētā kārtība, darbinieks nekavējoties ziņo par to Institūcijas vadītājam un Datu aizsardzības speciālistam.

61. Datu aizsardzības speciālists apstiprina kārtību, kādā notiek personas datu aizsardzības pārkāpuma pārvaldība. Datu aizsardzības speciālists veic personas datu aizsardzības pārkāpumu uzskaiti.

62. Ja drošības pārkāpums notiek ārpus darba laika, tad darbinieks par to ziņo pēc iespējas ātrāk, tiklīdz tas ir iespējams.

63. Institūcijas vadītājs, ja nepieciešams, piesaistot IKT resursu turētāju, kā arī konsultējoties ar Datu aizsardzības speciālistu, organizē pasākumus, lai novērstu personas datu aizsardzības pārkāpumu, tostarp attiecīgā gadījumā – pasākumus, lai mazinātu drošības pārkāpuma iespējamās nelabvēlīgās sekas. Par minētajiem pasākumiem Institūcija informē Datu aizsardzības speciālistu.

64. IKT resursu turētājs veic personas datu aizsardzības pārkāpuma novēršanu, tostarp attiecīgā gadījumā – pasākumus, lai mazinātu tā iespējamās nelabvēlīgās sekas, ja tas novēršams ar tehnisku risinājumu, un nosaka personas datu aizsardzības pārkāpuma novēršanas darbības, kā arī iespēju robežās tās veic, par to informējot Institūciju. Visas darbības, ko IKT resursu turētājs veic personas datu aizsardzības pārkāpuma novēršanai, IKT resursu turētājs dokumentē un ziņo par tām Datu aizsardzības speciālistam.

65. Ja personas datu aizsardzības pārkāpums vai tā sekas nav novēršamas ar tehnisku risinājumu, Institūcija veic personas datu aizsardzības pārkāpuma novēršanas pasākumus, tostarp attiecīgā gadījumā – pasākumus, lai mazinātu tā iespējamās nelabvēlīgās sekas.

66. IT drošības pārvaldnieks ne vēlāk kā 72 stundu laikā no brīža, kad personas datu aizsardzības pārkāpums tam kļuvis zināms, ziņo Datu valsts inspekcijai, izņemot gadījumu, kad ir maz ticams, ka personas datu aizsardzības pārkāpums varētu radīt risku personas tiesībām un brīvībām.

67. IT drošības pārvaldnieks paziņojumā par personas datu aizsardzības pārkāpumu Datu valsts inspekcijai sniedz vismaz šādu informāciju:

67.1. apraksta personas datu aizsardzības pārkāpuma raksturu, tostarp, ja iespējams, attiecīgo datu subjektu kategorijas un aptuveno skaitu un attiecīgo personas datu ierakstu kategorijas un aptuveno skaitu;

67.2. paziņo datu aizsardzības speciālista vārdu un uzvārdu un kontaktinformāciju vai norāda citu kontaktpunktu, kur var iegūt papildu informāciju;

67.3. apraksta personas datu aizsardzības pārkāpuma iespējamās sekas;

67.4. apraksta pasākumus, ko Pašvaldība ir veikusi vai tā ir ierosinājusi veikt, lai novērstu personas datu aizsardzības pārkāpumu, tostarp attiecīgā gadījumā – pasākumus, lai mazinātu tā iespējamās nelabvēlīgās sekas.

68. Ja IT drošības pārvaldniekam ir nepieciešama šo noteikumu 67.punktā norādītā informācija no Institūcijas, IKT resursu turētāja, darbinieka, kurš atklāja un paziņoja par personas datu aizsardzības pārkāpumu, lai sniegtu paziņojumu Datu valsts inspekcijai, IT drošības pārvaldniekam ir tiesības šādu informāciju pieprasīt un saņemt pieprasījumā norādītajā laikā.

69. Ja, pamatojoties uz sniegto informāciju, IT drošības pārvaldnieks konstatē, ka personas datu aizsardzības pārkāpums varētu radīt augstu risku personu tiesībām un brīvībām, tad IT drošības pārvaldnieks sniedz informāciju Institūcijai, kura nekavējoties, ja nepieciešams,

piesaistot IKT resursu turētāju, kā arī konsultējoties ar Datu aizsardzības speciālistu, sniedz šo noteikumu 67.punktā norādīto informāciju fiziskai personai.

70. Fiziskai personai informācija par personas datu aizsardzības pārkāpumu nav jāsniedz, ja:

70.1. Pašvaldība ir īstenojusi atbilstīgus tehniskus un organizatoriskus aizsardzības pasākumus un minētie pasākumi ir piemēroti personas datiem, kurus ietekmējis personas datu aizsardzības pārkāpums, jo īpaši ja veikti tādi pasākumi, kas personas datus padara nesaprotamus personām, kurām nav pilnvaru piekļūt datiem, piemēram, šifrēšana;

70.2. Pašvaldība ir veikusi pasākumus, kuru rezultātā vairs nevar materializēties augstais risks attiecībā uz fiziskās personas tiesībām un brīvībām;

70.3. tas prasītu nesamērīgi lielas pūles. Šādā gadījumā Pašvaldība izmanto publisku saziņu vai līdzīgu veidu, ar ko datu subjekti tiek informēti vienlīdz efektīvā veidā.

71. Personas datu aizsardzības pārkāpums nerada risku fiziskām personām, ja personas dati ir šifrēti vai tie ir bijuši publiski pieejami.

72. Ja nepieciešams, IT drošības pārvaldnieks informē par personas datu aizsardzības pārkāpumu attiecīgās kompetentās personas.

73. Institūcijai, IKT turētājam vai Datu aizsardzības speciālistam ir tiesības lemt par sabiedrisko attiecību darbinieku informēšanu attiecībā uz sabiedrības informēšanu par personas datu aizsardzības pārkāpumu un komunikāciju saistībā ar informācijas sniegšanu par pārkāpumu.

VII. Datu subjekta tiesību nodrošināšana

74. Institūcija par tās veikto personas datu apstrādi nodrošina datu subjektu, tajā skaitā darbinieku, informēšanu par viņu personas datu apstrādi, ja vien šī informācija jau nav datu subjekta rīcībā. Ja personas dati nav iegūti no datu subjekta, Institūcija nodrošina datu subjektu, tajā skaitā darbinieku, informēšanu par tās veikto viņu personas datu apstrādi, ja to paredz tiesību akti personas datu aizsardzības jomā. Datu aizsardzības speciālists izstrādā vadlīnijas par datu subjektu informēšanu par viņu personas datu apstrādi.

75. Institūcijas, kuru funkcijās ir administratīvā pārkāpuma lietvedības jautājumi, datu subjektu tiesības nodrošina saskaņā ar normatīvajiem aktiem, kas nosaka personas datu apstrādi un aizsardzību tiesībaizsardzības iestādēm.

76. Institūcija attiecībā uz tās veikto personas datu apstrādi regulāri pārskata un, ja nepieciešams, atjauno datu subjektiem sniedzamo informāciju par viņu personas datu apstrādi.

77. Ja Institūcija plāno uzsākt personas datu apstrādi nolūkam, par kuru datu subjekts nav informēts, Institūcija nodrošina, ka datu subjekts ir par to informēts pirms personas datu apstrādes uzsākšanas, ja vien informācija jau nav datu subjekta rīcībā vai to neparedz tiesību akti personas datu aizsardzības jomā.

78. Institūcijai ir pienākums sniegt atbildi uz datu subjekta pieprasījumu, ja datu subjekts pieprasa informāciju par sevi vai personu, ko datu subjektam ir tiesības pārstāvēt, ja tas ir adresēts Institūcijai un ja tas attiecas uz Institūcijas pārziņā esošu informāciju vai funkciju, kuras izpildi nodrošina Institūcija. Institūcijai ir tiesības izstrādāt kārtību, kādā Institūcija sniedz atbildi uz datu subjekta pieprasījumu. Minētā kārtība nedrīkst būt pretrunā ar iekšējiem un ārējiem tiesību aktiem personas datu aizsardzības jomā.

79. Datu aizsardzības speciālists apkopo Institūciju atbildes uz datu subjekta pieprasījumu par savu personas datu apstrādi, ja tas adresēts Pašvaldībai kopumā, kā arī sniedz atbildi datu subjektam, pamatojoties uz informāciju, ko sniedz Institūcijas. Institūcijas atbild par sniegtās informācijas patiesumu un pilnīgumu.

80. Sniedzot informāciju datu subjektam par viņa personas datu apstrādi, aizliegts izsniegt citu datu subjektu personas datus, ko pieprasītājam nav tiesības iegūt.

81. Ja datu subjekts vēršas Institūcijā ar pieprasījumu nodrošināt viņa kā datu subjekta tiesības, tad Institūcija, nepieciešamības gadījumā konsultējoties ar Datu aizsardzības speciālistu, sniedz atbildi uz datu subjekta pieprasījumu, kā arī veic nepieciešamās darbības, lai nodrošinātu

datu subjekta tiesības uz savu personas datu labošanu, dzēšanu, ierobežošanu, iebilšanu, tiesības uz datu pārnesamību, kā arī nodrošina atbildes sniegšanu par fiziskās personas datu automatizēta individuāla lēmuma pieņemšanu. Institūcijai ir tiesības izstrādāt kārtību, kādā Institūcija sniedz atbildi uz datu subjekta pieprasījumu. Minētā kārtība nedrīkst būt pretrunā ar iekšējiem un ārējiem tiesību aktiem personas datu aizsardzības jomā.

82. Institūcija, sniedzot atbildi datu subjektam, nodrošina, ka informāciju izsniedz datu subjektam, kurš pieprasījis informāciju un kam ir tiesības iegūt informāciju. Ja nepieciešams, Institūcijai ir tiesības prasīt, lai datu subjekts sniedz papildu informāciju, kas ir nepieciešama tai, lai pārlicinātos par datu subjekta identitāti.

83. Atbildi uz datu subjekta pieprasījumu sniedz mēneša laikā. Šo termiņu ir tiesības pagarināt vēl uz diviem mēnešiem, ņemot vērā pieprasījumu skaitu Pašvaldībā vai Institūcijā un datu subjekta pieprasījuma sarežģītību. Institūcija informē datu subjektu par atbildes sniegšanas termiņa pagarinājumu un kavēšanās iemesliem mēneša laikā pēc datu subjekta pieprasījuma saņemšanas.

84. Par liela apjoma informāciju ir uzskatāma informācija situācijā, kad datu subjekts pieprasa informāciju, nenorādot, kādam nolūkam apstrādātus personas datus vēlas iegūt, vai laikposmu, par kādu vēlas iegūt informāciju, vai pieprasījums ir adresēts Pašvaldībai, nevis konkrētai Institūcijai.

85. Ja datu subjekta pieprasījums vai pieprasījumi ir acīmredzami nepamatoti vai pārmērīgi, jo īpaši to regulārās atkārtotās dēļ, Institūcija:

85.1. var pieprasīt samaksu par to izpildi;

85.2. atsaka izpildīt pieprasījumu, norādot pamatojumu.

86. Kārtība atbildes sniegšanai un videoieraksta izsniegšanai uz datu subjekta pieprasījumu par videonovērošanu ir norādīta iekšējos noteikumos par videonovērošanas kārtību Mārupes novada pašvaldībā.

87. Ja informāciju par datu subjektu pieprasa tā pārstāvis, Institūcijai ir pienākums pārliecināties, ka datu subjekts ir sniedzis piekrišanu personas datu izsniegšanai pārstāvim, pieprasot pārstāvim papildu informāciju par to, vai datu subjekts ir sniedzis pārstāvim piekrišanu personas datu saņemšanai, vai, ja iespējams, sazinoties ar pašu datu subjektu.

VIII. Personas datu aizsardzības uzraudzība

88. Datu aizsardzības speciālists neatkarīgi uzrauga personas datu aizsardzību Institūcijās saskaņā ar pienākumiem.

89. Mārupes novada pašvaldības izpilddirektore ir tiesības izdot iekšējos normatīvos aktus, lai nodrošinātu šo noteikumu izpildi.

90. Datu aizsardzības speciālists veic personas datu aizsardzības speciālista pienākumus saskaņā ar Vispārīgās datu aizsardzības regulas 4.sadaļu "Datu aizsardzības speciālists".

91. Ja Datu valsts inspekcija veic pārbaudi par Institūcijas personas datu apstrādi un aizsardzību, tad Institūcija nekavējoties par to informē Datu aizsardzības speciālistu.

IX. Pārejas noteikumi

92. Šo noteikumu 9.punkts stājas spēkā pēc gada no šo noteikumu spēkā stāšanās dienas.

93. Šo noteikumu 74.punktā minētās vadlīnijas Datu aizsardzības speciālists precizē 3 mēnešu laikā pēc šo noteikumu spēkā stāšanās.

*Pielikums Nr.1
Personas datu apstrādes aizsardzības noteikumiem
Apstiprināti ar
Mārupes novada pašvaldības domes
2025.gada 26.februāra lēmumu Nr.4
(sēdes protokols Nr.3)*

**Novērtējums par ietekmi uz datu aizsardzību
Struktūrvienības/iestādes¹ nosaukums: _____**

Jautājumi	Atbildes	Datu aizsardzības speciālista viedoklis
I. Vispārīgie jautājumi		
1. Projekta (jeb plānotās personas datu apstrādes) (turpmāk – Projekts) nosaukums.		
2. Īss paredzētās datu apstrādes apraksts. Sniedziet informāciju par visu personas datu apstrādes ciklu (no datu ievākšanas/saņemšanas līdz datu iznīcināšanai, sadalot tos par apstrādes posmiem un norādiet konkrētas apstrādes darbības²), iespējams, izmantojot procesa datu plūsmu diagrammas (t.i. no kurienes/kura tiks vākti dati, ar ko tas tiks darīts, kur tiks glabāti dati, kam tiks nodoti dati, pievienojot novērtējuma pielikumā), un detalizēti aprakstot plānoto datu apstrādi. Ja paredzētas izmaiņas esošajā sistēmā, norādiet galvenās izmaiņas, kas tiek iniciētas. Sniedziet informāciju, ko vēlaties sasniegt ar Projektu (informācijas sistēmu, programmu) jeb plānoto apstrādi.		
3. Norādiet personas datu apstrādes nolūku Projektā. Norādiet detalizētu apstrādes nolūka (-u) aprakstu:		

¹ MĀRUPES NOVADA PAŠVALDĪBAS INSTITŪCIJA – IR TURĒTĀJS vai PROJEKTA INICIATORS.

² Apstrāde ir jebkura ar personas datiem vai personas datu kopumiem veikta darbība vai darbību kopums, ko veic ar vai bez automatizētiem līdzekļiem, piemēram, vākšana, reģistrācija, organizēšana, strukturēšana, glabāšana, pielāgošana vai pārveidošana, atgūšana, aplūkošana, izmantošana, izpaušana, nosūtīt, izplatīt vai citādi darot tos pieejamus, saskaņošana vai kombinēšana, ierobežošana, dzēšana vai iznīcināšana

<p>paskaidrojiet procesu/projektu soli pa solim, vajadzības gadījumā nošķirot nolūkus.</p>		
<p>4. Vai Projektā norādītais personas datu apstrādes nolūks ir reģistrēts pašvaldības Personas datu apstrādes darbības reģistrā vai arī tas ir saistīts ar kādu no nolūkiem, kas ir reģistrēts pašvaldības Personas datu apstrādes darbības reģistrā? Ja jā, norādiet reģistrēto Nolūku.</p>	1.	
<p>5. Kādas pašvaldības struktūrvienības/iestādes ir iesaistītas projektā? Lūdzu, norādiet tās. Vai tiks iesaistītas citas institūcijas ārpus pašvaldības? Lūdzu norādīt tās. Vai ir iegūts viņu viedoklis par plānoto apstrādi? Ja ir, tad kāds ir to viedoklis.</p>		
<p>6. Kādu datu subjektu kategoriju personas datus plānots apstrādāt Projekta ietvaros?</p>		
<p>7. Vai apstrādei pakļauto datu subjektu skaitā varētu būt īpaši aizsargājamas datu subjektu kategorijas (piem., bērni, seniori, darbinieki, pacienti)? Ja jā, vai viņi tiek informēti par viņu datu apstrādi viegli saprotamā un pārredzamā veidā?</p>		
<p>8. Kādi personas dati tiks apstrādāti Projekta ietvaros (uzskaitiet datu veidus/kategorijas)? Informējam, ka šim uzskaitījumam ir jāsakrīt ar tiesību aktos un dokumentos (ja tādi ir) uzskaitītajām datu kategorijām. Katrai datu kategorijai (veidam) ir jābūt vajadzīgai datu apstrādes nolūka sasniegšanai.</p>		
<p>9. Vai apstrādāti tiks Īpašu kategoriju personas dati (piem., veselības dati, biometriskie dati, etniskā piederība) vai dati par sodāmībām? Ja jā, norādiet:</p> <ul style="list-style-type: none"> - to veidus/kategorijas; - Vai to apstrāde ir nodalīta no pārējo personas datu apstrādes? (ja jā, raksturojiet procedūru, kas tiek nodrošināta, ja nē, norādiet iemeslus) 		

- Vai to apstrādei ir noteikts lielāks (augstāks) datu aizsardzības līmenis? (ja jā, raksturojiet aizsardzības līmeni).		
10. Vai datus ievāks no citas pašvaldības struktūrvienības vai iestādes/juridiskas personas? Ja jā, norādiet, struktūrvienības/iestādes/juridiskas personas un datu veidus, kādus saņems no tām.		
11. Vai datus ievāks (iegūs) no MNPIS vai citas pašvaldības sistēmas? Ja jā, norādiet no tieši no kuras sistēmas/lietojumprogrammas un kādi personas dati. Vienlaicīgi norādiet, kurš ir attiecīgās sistēmas/lietojumprogrammas informācijas resursu turētājs.		
12. Vai datus ievāks (iegūs) no citām pašvaldībām, valsts institūcijām, juridiskām personām? Ja jā, norādiet no kādām un kādus personas datus saņems.		
13. Vai šajā Projektā apstrādātie personas dati tiks atkārtoti izmantoti citos procesos?		
14. Vai datus iegūs no paša datu subjekta? Ja, jā kādus datus.		
15. Kurš būs atbildīgs par personas datu apstrādi Projektā jeb, kas būs informācijas resursu turētājs ³ plānotajai personas datu apstrādei? Norādiet amatu un dokumentu, kas nosaka, ka attiecīgā persona ir informācijas resursu turētājs.		
16. Kurš būs atbildīgs par tehniskajiem resursiem, kas tiks iesaistīti, atbildīgā persona jeb IKT resursu turētājs ⁴ . Norādiet amatu un dokumentu, kas nosaka, ka attiecīgā persona ir IKT resursu turētājs.		

³ Persona, kura ir atbildīga par informācijas resursiem, kas pārzin attiecīgā Projekta (procesa) izpildi, ir atbildīgs par Projektā (procesā) iegūto rezultātu un Projekta (procesa) pilnveidošanu.

⁴ Persona, kura ir atbildīga par IKT resursiem. Informācijas un komunikācijas tehnoloģiju resursi ir informācijas sistēmas tehnisku un tehnoloģisku resursu kopums, tajā skaitā informācijas sistēmas programmatūra (sistēmprogramma, lietojumprogramma, palīgprogramma, sistēmdatnes), elektroniskie sakaru tīkli, to komutācijas un

<p>17. Kam tiks izpausti dati? Kas saņems personas datus? Norādiet tieši kurus personas datus katrs datu saņēmējs⁵ iegūs. Jautājums attiecas gan uz iekšējiem, gan ārējiem datu saņēmējiem, kam tiks izpausti dati.</p>		
<p>18. Kur plānots glabāt apstrādājamus datus?</p>		
<p>II. Apstrādes darbību nepieciešamības un samērīguma attiecībā uz nolūkiem novērtējums</p>		
<p>19. Vai esat identificējuši visus sava procesa nolūkus?</p>		
<p>20. Vai personas datu apstrādes nolūks Projektā ir saderīgs ar sākotnējo personas datu apstrādes nolūku?</p>		
<p>21. Kā nodrošināsiet, ka dati tiks izmantoti tikai noteiktajam nolūkam?</p>		
<p>22. Vai datu apstrādes nolūks ir konkrēts, skaidrs un leģitīms? Paskaidrojiet jeb pamatojiet, kāpēc uzskatiet, ka apstrādes nolūks ir konkrēts, skaidrs un leģitīms.</p>		
<p>23. Vai iegūtie personas dati būs adekvāti, atbilstīgi un ietvers tikai to, kas nepieciešams to apstrādes nolūkos, kam tie ir tikuši apstrādāti (“datu minimizēšana”)? Aprakstiet kāpēc katrs personas datu veids/kategorija ir nepieciešama Jūsu apstrādes nolūka sasniegšanai, t.i., norādiet katram datu veidam/kategorijai, kā tas palīdzēs sasniegt Projekta (procesa) nolūkus. Piemēram, klienta vārds, uzvārds – personas identifikācijai.</p>		
<p>24. Vai ir citi veidi kā sasniegt tos pašus Projekta (procesa) nolūkus? Pamatojiet atbildi.</p>		

aizsardzības iekārtas, kā arī datori, serveri, datu glabāšanas iekārtas, datu nesēji, biroja un mobilās ierīces, un citi tehniskie resursi, kas nodrošina informācijas sistēmas pieejamību, konfidencialitāti un integritāti.

⁵ Saņēmējs ir fiziska vai juridiska persona, publiska iestāde, aģentūra vai cita struktūra, kurai izpauž personas datus – neatkarīgi no tā, vai tā ir trešā persona vai nav. Tomēr publiskas iestādes, kas var saņemt personas datus saistībā ar konkrētu izmeklēšanu saskaņā ar Savienības vai dalībvalsts tiesību aktiem, netiek uzskatītas par saņēmējiem.

<p>25. Vai personas datus plānots publiskot vai izpaust trešajām personām⁶ (piem., sadarbības partneriem, citām valsts un pašvaldības (ne Rīgas pilsētas pašvaldības), iestādēm/kapitālsabiedrībām)? Norādiet konkrēti kam, ja tiek plānots.</p>		
<p>26. Vai nolūku varētu sasniegt, apstrādājot anonīmu informāciju⁷? Pamatojiet atbildi. Ja atbilde ir “Jā”, vai ir iespējams nodrošināt, ka persona nav identificējama? Kā tas tiktu nodrošināts?</p>		
<p>27. Ja apstrādās Īpašu kategoriju personas datus⁸ vai datus par sodāmību un pārkāpumiem, vai nolūkus varētu sasniegt neapstrādājot Īpašu kategoriju personas datus vai datus par sodāmību un pārkāpumiem?</p>		
<p>28. Ja nolūku nevar sasniegt bez Īpašu kategoriju personas datu vai datu par sodāmību un pārkāpumiem apstrādes, aprakstiet kā izpaudīsies trūkumi nolūku sasniegšanā, ja Īpašu kategoriju personas dati vai dati par sodāmību un pārkāpumiem netiks apstrādāti?</p>		
<p>29. Vai lai sasniegtu nolūku, ir nepieciešams apstrādāt visus datus? Pamatojiet atbildi. Ja visi dati nav nepieciešami, tad norādiet tos datu veidus bez kuru apstrādes varētu iztikt? Pamatojiet atbildi.</p>		
<p>30. Vai būs iespējams Projekta ietvaros mainīt (t.i., palielināt, samazināt) apstrādei pakļauto datu apjomu? Pamatojiet atbildi.</p>		

⁶ “trešā persona” ir fiziska vai juridiska persona, publiska iestāde, aģentūra vai struktūra, kura nav datu subjekts, pārzinis, apstrādātājs un personas, kuras pārziņa vai apstrādātāja tiešā pakļautībā ir pilnvarotas apstrādāt personas datus.

⁷ informācija, kura neattiecas uz identificētu vai identificējamu fizisku personu, vai personas datiem, ko sniedz anonīmi tādā veidā, ka datu subjekts nav vai vairs nav identificējams.

⁸ Informācija, kas atklāj rases vai etnisko piederību, politiskos uzskatus, reliģisko vai filozofisko pārliecību vai dalību arodbiedrībās, un ģenētisko datu, biometrisku datu, lai veiktu fiziskas personas unikālu identifikāciju, veselības datu vai datu par fiziskas personas dzimumdzīvi vai seksuālo orientāciju apstrāde

<p>31. Cik ilgi uzglabās apstrādātos personas datus, lai sasniegtu nolūku?⁹ Norādiet katram datu veidam/kategorijai (vai to grupai) glabāšanas termiņu, nolūku un termiņa pamatojuma skaidrojumu¹⁰. Pamatojiet kāpēc datu glabāšanas termiņi ir pamatoti ar normatīvo aktu prasībām un/vai apstrādes nepieciešamību, ja ir.</p>		
<p>32. Vai personas datus arhivēs? Pozitīvas atbildes gadījumā, norādiet, cik ilgi glabās arhivētos datus? Pamatojiet termiņu. Norādiet, kas glabās arhivētos datus.</p>		
<p>33. Kā tiks nodrošināta datu neatgriezeniska dzēšana pēc glabāšanas termiņa beigām? Kas un kā to nodrošinās? Norādiet informāciju atsevišķi uz elektroniskā formā esošiem datiem un papīra formā esošiem datiem. Ja elektroniskā veidā dati glabāsies vairākās vietās, tad norādiet iepriekš minēto informāciju atsevišķi attiecībā uz katru glabāšanas vietu.</p>		
<p>34. Kādu labumu no šādas datu apstrādes varētu iegūt datu subjekts¹¹ jeb fiziskās personas, kuru dati tiks apstrādāti?</p>		
<p>35. Kādu labumu no šādas datu apstrādes varētu iegūt pašvaldība vai sabiedrība kopumā?</p>		
<p>36. Cik liels datu subjektu skaits tiks pakļauts datu apstrādei?</p>		
<p>37. Vai datu subjektam var iestāties kādas negatīvas sekas šādas apstrādes rezultātā? Ja Jā, norādiet kādas. Piemēram, diskriminācija, jebkura tiesiska darbība, kas cilvēkiem liek vilcināties izmantot</p>		

⁹ Personas dati jāglabā veidā, kas pieļauj datu subjektu identifikāciju, ne ilgāk kā nepieciešams nolūkiem, kādos attiecīgos personas datus apstrādā; personas datus var glabāt ilgāk, ciktāl personas datus apstrādās tikai arhivēšanas nolūkos sabiedrības interesēs, zinātniskās vai vēstures pētniecības nolūkos, vai statistikas nolūkos.

¹⁰ Saskaņā ar Vispārīgās datu aizsardzības regulas 13.panta 2.punkta a) apakšpunktu un 14.panta 2.punkta a) apakšpunktu datu subjektam ir sniedzama informācija par laikposmu, cik ilgi tiks glabāti dati, vai ja tas nav iespējams, kritēriji, ko izmanto minētā laikposma noteikšanai.

¹¹ Identificēta vai identificējama fiziska persona.

likumīgas tiesības (vārda brīvība vai kā citādi), baidoties no tiesiskām sekām.		
38. Vai datu subjekti varētu paredzēt, ka Projektā paredzētā apstrāde notiks, pat ja viņi nelasītu informāciju, kura viņiem tiks sniegta?		
39. Ja dati tiks saglabāti arī statistikas vajadzībām, vai šim nolūkam tiks izmantoti anonimizēti dati, kā arī kā tiks nodrošināts, ka datu subjekti netiks atkārtoti identificēti?		
III. Tiesisko pamatu izvērtējums		
40. Vai personas datu apstrādes nepieciešamību (jeb pienākumu apstrādāt datus) nosaka ārējie normatīvie akti? Ja atbilde ir "Jā", tad norādiet, kādi normatīvie akti (minot arī konkrētus pantus un punktus, kas paredz pienākumu apstrādāt personas datus).		
41. Vai plānotā personas datu apstrāde ir nepieciešama līguma, kura līgumslēdzējpusē ir datu subjekts, izpildei vai pasākumu veikšanai pēc datu subjekta pieprasījuma pirms līguma noslēgšanai?		
42. Vai personas datu apstrāde ir nepieciešama, lai aizsargātu datu subjekta vai citas fiziskas personas vitālas intereses? Pozitīvas atbildes gadījumā norādiet vitālās intereses.		
43. Vai personas datu apstrāde ir nepieciešama, lai izpildītu uzdevumu, ko veic sabiedrības interesēs vai īstenojot pārzinim (Pašvaldības institūcijai) likumīgi piešķirtās oficiālās pilnvaras? Pozitīvas atbildes gadījumā, norādiet, kādas pilnvaras/pienākumus/uzdevumus?		
44. Ja personas datu apstrādes tiesiskais pamats ir datu subjektu piekrišana, norādiet kādā veidā (elektroniski, rakstiski, mutiski) tiek iegūta datu subjektu piekrišana.		

<p>45. Ja plānots apstrādāt īpašas kategorijas personas datus, lūdzu norādīt tiesisko pamatu no Vispārīgās datu aizsardzības regulas 9.panta un 6.panta.</p>		
<p>46. Vai datu apstrādi var organizēt <u>pirms</u> tās uzsākšanas, saņemot datu subjekta brīvu un aktīvu <u>piekrišanu</u>¹²? Aprakstiet kā šāda piekrišanas iegūšana varētu tikt organizēta?</p>		
<p>47. Kādi būs trūkumi, ja datu subjektam ļautu brīvi izvēlēties vai pakļauties datu apstrādei vai nē?</p>		
<p>48. Vai datu apstrādi var organizēt tādējādi, ka uzsāk to automātiski, bet dod iespēju datu subjektam atteikties no turpmākas datu apstrādes šim nolūkam?</p>		
<p>49. Ja tas būtu iespējams, tad kādā veidā varētu tikt organizēta atteikšanās iespēja?</p>		
<p>50. Ja datu apstrādes tiesiskais pamats ir pārziņa vai trešās personas leģitīmās intereses, vai ir veikts un dokumentēts <u>interesu līdzsvarošanas tests jeb līdzsvarošanas pārbaude</u>¹³? Atcerieties, ka šo tiesisko pamatu (pārziņa leģitīmās intereses) nevar izmantot pašvaldība, pildot <u>savus uzdevumus vai funkcijas.</u></p>		
<p>51. Cik bieži tiks pārbaudīts/pārskatīts apstrādājamo personas datu apjoms un tā atbilstība personas datu apstrādes nolūkam? Vai ir izveidota jeb noteikta kārtība šādai regulārai pārskatīšanai? Ja ir noteikta kārtība, lūdzu norādīt kārtības nosaukumu, datumu un numuru.</p>		
IV. Datu subjekta tiesību nodrošināšana		
<p>52. Vai datus ievāks no datu subjekta un/vai trešās personas? Norādiet tieši no kā.</p>		

¹² datu subjekta “piekrišana” ir jebkura brīvi sniegta, konkrēta, apzināta un viennozīmīga norāde uz datu subjekta vēlmēm, ar kuru viņš paziņojuma vai skaidri apstiprinošas darbības veidā sniedz piekrišanu savu personas datu apstrādei.

¹³ Skatīt 29. panta darba grupas 2014. gada 9. aprīļa atzinumu 06/2014 par personas datu apstrādātāja likumīgo interešu jēdzienu saskaņā ar Direktīvas 95/46/EK 7. pantu 3.1. punktu (pieejams: https://ec.europa.eu/justice/article-29/documentation/opinion-recommendation/files/2014/wp217_lv.pdf)

<p>53. Kā/kādā veidā (rakstiski, elektroniski, standartizētu ikonu veidā vai mutiski) datu subjektus informēs par viņu personas datu apstrādi pirms datu iegūšanas? Ja datu subjektus neinformēs, sniedziet atbildi, kāpēc netiks datu subjekts informēti (Vispārīgās datu aizsardzības regulas 12., 13. un 14.pants). Kādā gadījumā un kad datu subjekts tiek/tiks informēts par datu apstrādi konkrētam nolūkam?</p>		
<p>54. Kāda satura informācija tiek/tiks sniegta datu subjektiem? Norādiet vai arī pievienojiet pielikumā, kāda informācija tiks sniegta datu subjektam par viņa personas datu apstrādi.</p>		
<p>55. Kā pārliecināties, vai sniegtā informācija patiešām nonāk pie attiecīgajām personām?</p>		
<p>56. Vai sniegtā informācija ir/būs pilnīga un viegli saprotama?</p>		
<p>57. Vai šim nolūkam apstrādātie dati ir pietiekami kvalitatīvi?</p>		
<p>58. Kādas varētu būt sekas datu subjektiem, ja šajā procesā tiktu apstrādāta neprecīzi dati?</p>		
<p>59. Kā pārliecināties, ka iegūtie dati ir precīzi?</p>		
<p>60. Kā pārliecināties, ka no trešajām pusēm iegūtie dati ir precīzi?</p>		
<p>61. Vai tiks izmantoti rīki/resursi, ka ļauj atjaunināt/labot datus, ja nepieciešams? Ja jā, norādiet kādi.</p>		
<p>62. Vai neprecīzi dati varētu radīt zaudējumus datu subjektam un/vai pašvaldībai? Norādiet konkrēti kādus zaudējumus var radīt.</p>		
<p>63. Vai un kā tiks nodrošinātas datu subjekta piekļuves tiesības saviem datiem (tiesības saņemt informāciju par saviem datiem un datu kopijas) saistībā ar plānoto konkrēto nolūku jeb Projektu? (Vispārīgās datu aizsardzības regulas 15. pants)</p>		

64. Vai un kā tiks nodrošinātas datu subjekta tiesības labot un dzēst datus? (Vispārīgās datu aizsardzības regulas 16., 17. un 19. pants)		
65. Vai un kā tiks nodrošinātas datu subjekta tiesības iebilst un ierobežot apstrādi? (Vispārīgās datu aizsardzības regulas 18., 19. un 21. pants)		
66. Vai datu subjektam būs pienākums par sevi sniegt datus un kādas var būt sekas tam, ja dati netiks sniegti? (Vispārīgās datu aizsardzības regulas 13.panta 2.punkta e) apakšpunkts, 14.panta 2.punkta e) apakšpunkts).		
67. Vai datu subjektam būs tiesības uz datu pārnesamību? (Vispārīgās datu aizsardzības regulas 20.pants)¹⁴ Ja “Jā”, norādiet kā tās tiks nodrošinātas.		
68. Vai pirms datu apstrādes uzsākšanas ir notikusi vai tiek plānota apspriešanās ar Datu valsts inspekciju?		
69. Vai personas datus izmantos profilēšanai¹⁵?		
70. Vai attiecībā uz datu subjektu tiks pieņemti individuāli adresēti lēmumi, balstoties uz šo apstrādi? Kā izpaudīsies iespējamās tiesiskās sekas datu subjektam?		
71. Vai datu subjekts tiks pakļauts pilnībā automatizētai datu apstrādei? Paskaidrojiet detalizēti. Norādiet, kāda būs šī apstrādes loģika.		
V. Apstrādātāju piesaiste		
72. Vai datu apstrādi uzticēs trešajai personai/apstrādātājam¹⁶ (turpmāk – “Pakalpojumu sniedzējs”)?		

¹⁴ 29.panta Datu aizsardzības darba grupas izdotās “Pamatnostādnes par tiesībām uz datu pārnesamību”. https://ec.europa.eu/newsroom/article29/item-detail.cfm?item_id=611233

¹⁵ profilēšana” ir jebkura veida automatizēta personas datu apstrāde, kas izpaužas kā personas datu izmantošana nolūkā izvērtēt konkrētus ar fizisku personu saistītus personiskus aspektus, jo īpaši analizēt vai prognozēt aspektus saistībā ar minētās fiziskās personas sniegumu darbā, ekonomisko situāciju, veselību, personīgām vēlmēm, interesēm, uzticamību, uzvedību, atrašanās vietu vai pārvietošanos

¹⁶ “apstrādātājs” ir fiziska vai juridiska persona, publiska iestāde, aģentūra vai cita struktūra, kura pārziņa vārdā apstrādā personas datus.

Ja Pakalpojumu sniedzēji būs vairāki, norādiet zemāk minēto informāciju par katru no tiem.		
73. Norādiet Pakalpojuma sniedzēja rekvizītus (nosaukums, reģistrācijas numurs, reģistrācijas valsts, adrese, tālruņa numurs, elektroniskā pasta adrese).		
74. Kāda ir Pakalpojuma sniedzēja loma/iesaiste nolūka sasniegšanā?		
75. Vai pakalpojumu sniedzējs piesaistīs sniedzot Jums pakalpojumu vēl arī citus pakalpojumu sniedzējus? Ja jā, norādiet kādus, un kādiem nolūkiem tie tiks piesaistīti.		
76. Kādiem datu veidiem/kategorijām Pakalpojuma sniedzējs varēs piekļūt?		
77. Kādas darbības Pakalpojuma sniedzējs ar datiem varēs veikt? (uzglabāt, pārveidot, pārsūtīt utt.)		
78. Kurā valstī Pakalpojuma sniedzējs apstrādās datus (t.sk. uzglabās)?		
79. Vai ir iespējams norādīt Pakalpojumu sniedzējam cik ilgi dati būtu jāuzglabā?		
80. Vai līgumā ar Pakalpojumu sniedzēju ir ietvertas vai tiek plānots ietvert pienākumu Pakalpojuma sniedzējam pēc līguma termiņa beigām dzēst viņa rīcībā nonākušos datus, izņemot gadījumu, ja atkārtoti tiek slēgts līgumu ar to pašu ārpkalpojuma sniedzēju par to pašu līguma priekšmetu?		
81. Vai Pakalpojuma sniedzējs ir apliecinājis (sniedzis garantijas) atbilstību Vispārīgajai datu aizsardzības regulai? Norādiet, kā tas ir noticis vai vēl notiks.		
82. Vai Pakalpojuma sniedzējs ir definējis savas atbildības ierobežojumus? Kādus?		

83. Vai pakalpojuma līgumā var ietvert nepieciešamos līguma grozījumus, lai kontrolētu datu apstrādi pie Pakalpojuma sniedzēja?		
84. Vai Pakalpojuma sniedzējs ir pievienojies, kādiem rīcības kodeksiem, sertifikācijas mehānismiem vai standartiem (piem., ISO) saistībā ar datu aizsardzības aspektiem. Lūdzu, norādiet tos.		
85. Ja datus pārsūtīs, izmantojot elektroniskos sakaru kanālus, kādi pasākumi tiek veikti, lai nodrošinātu datu drošību?		
VI. Citi jautājumi		
86. Kā tiks kontrolēta un uzskaitīta datu izpaušana/nodošana iekšējiem (pašvaldības) datu saņēmējiem (darbiniekiem) un trešajām personām?		
87. Vai paredzēta datu nodošana ārpus ES/EEZ? Pozitīvas atbildes gadījumā, norādiet valsti.		
88. Kāds būs papildus tiesiskais pamats datu nodošanai ārpus ES/EEZ jeb kā tiks nodrošināts pietiekams aizsardzības līmenis?		
89. Vai ir identificējami vēl kādi citi riski, kas netika iekļauti iepriekšējās atbildēs?	Nē	

Novērtējuma veicējs:	
Novērtējuma veikšanas datums:	
Pašvaldības struktūrvienība/iestāde:	
Ziņas par trūkumu novēršanu un termiņš	
Iepazīstinātas ar novērtējuma rezultātu sekojošas personas:	
Novērtējuma veicēja paraksts:	



MĀRUPES NOVADA PAŠVALDĪBAS DOME

Daugavas iela 29, Mārupe, Mārupes novads, LV-2167
67934695 / marupe@marupe.lv / www.marupe.lv

DOMES SĒDES PROTOKOLA Nr.3 PIELIKUMS

2025.gada 26.februāris

LĒMUMS Nr.5

Par konkursa “Mārupes novada pašvaldības 2025.gada līdzdalības budžeta projektu ideju konkurss” nolikuma apstiprināšanu

Mārupes novada pašvaldības dome (turpmāk – Dome) izvērtējot Attīstības un plānošanas pārvaldes izstrādāto projektu konkursa “Mārupes novada pašvaldības 2025.gada līdzdalības budžeta projektu ideju konkurss” (turpmāk – Konkurss) nolikumu, konstatēja sekojošo:

1. Ar Domes 2022.gada 24.augusta lēmumu Nr.25 (protokols Nr.17) apstiprināta Mārupes novada Attīstības programma 2022. – 2028.gadam. Rīcības plāna pasākums R14.3. paredz sasniegt rezultātu rādītāju, ka ir ieviests un īstenots līdzdalības budžets, atbilstoši apkaimju principam. Investīciju plānā 2025. – 2027.gadam 51. projekts paredz realizēt līdzdalības budžetēšanu infrastruktūras kategorijā;
2. Lai noteiktu kārtību, kādā tiek iesniegtas, vērtētas, finansētas un īstenotas projektu idejas konkursa “Mārupes novada pašvaldības 2025.gada līdzdalības budžeta projektu ideju konkurss” ietvaros, ir izstrādāts konkursa nolikums atbilstoši 2023.gada 28.februāra Domes saistošo noteikumu Nr.5/2023 “Mārupes novada pašvaldības līdzdalības budžeta nolikums” (turpmāk – Saistošie noteikumi Nr.5/2023) prasībām;
3. Saistošo noteikumu Nr.5/2023 "Mārupes novada pašvaldības līdzdalības budžeta nolikums" 4.punkts nosaka, ka Mārupes novada pašvaldības dome līdz katra gada 1. martam pieņem lēmumu, kurā nosaka:
 - 4.1 līdzdalības budžeta projektu ideju iesniegšanas un izvērtēšanas norises laiku, paredzot, ka projektu iesniegšanas termiņš nevar būt īsāks par 30 dienām;
 - 4.2. prognozējamo finansējuma apmēru atbalstāmo līdzdalības budžeta projektu ideju īstenošanai, kā arī citus kritērijus projekta ideju atlasei konkrētā gada ietvarā;
 - 4.3. sabiedrības balsošanas termiņu, kas nav īsāks par 14 dienām un atbilst Pašvaldības likuma 61. panta noteiktajiem kritērijiem.
4. Saistošo noteikumu Nr.5/2023 "Mārupes novada pašvaldības līdzdalības budžeta nolikums" 16. punkts nosaka kārtību kādā tiek vērtētas idejas. Pirmajā kārtā tās vērtē ar domes lēmumu izveidota Komisija.
5. Saistošo noteikumu Nr.5/2023 "Mārupes novada pašvaldības līdzdalības budžeta nolikums" 18. punkts nosaka, ka projektu idejas, kas saskaņā ar Komisijas lēmumu atzītas par atbilstošām, tiek nodotas Apkaimju konsultatīvajai padomei vērtēšanai Konkursa otrajā kārtā.
6. Saistošo noteikumu Nr.5/2023 "Mārupes novada pašvaldības līdzdalības budžeta nolikums" paskaidrojuma raksts nosaka, ka Konkursa nolikuma nosacījumu, tai skaitā specifisko kritēriju noteikšanā piedalās Apkaimju konsultatīvā padome.
7. 2025.gada 6.februāra Mārupes novada pašvaldības Apkaimju konsultatīvās padomes sanāksmē (protokols Nr.1/2025) ir izvirzīti specifiskie kritēriji 2025.gada līdzdalības budžeta projektu ideju konkursam.

Ievērojot augstāk minēto, pamatojoties uz Pašvaldību likuma 60., 61. un 62. pantu, Mārupes novada pašvaldības domes 2023.gada 28.februāra saistošo noteikumu Nr. 5/2023

“Mārupes novada pašvaldības līdzdalības budžeta nolikums“ 4.punktu, kā arī ņemot vērā **Finanšu komitejas** 2025.gada 19.februāra atzinumu pieņemt iesniegto lēmuma projektu “*Par konkursa “Mārupes novada pašvaldības 2025.gada līdzdalības budžeta projektu ideju konkurss” nolikuma apstiprināšanu*”, atklāti balsojot ar 18 balsīm „par” (*Andrejs Ence, Mārtiņš Bojārs, Nikolajs Antipenko, Ilze Bērziņa, Ira Dūduma, Līga Kadīge, Jānis Kazaks, Jānis Lagzdkalns, Jānis Lībietis, Normunds Orleāns, Aivars Osītis, Andris Puide, Ivars Punculis, Guntis Ruskis, Oļegs Sorokins, Uģis Šteinbergs, Dace Štrodaha, Gatis Vācietis*), „pret” nav, „atturas” nav, **Mārupes novada pašvaldības dome nolemj:**

1. Noteikt, ka 2025. gadā līdzdalības budžeta projektu ideju norises laiks ir no 2025. gada 17. marta līdz 2025. gada 28. novembrim, saskaņā ar šādu grafīku:
 - 1.1 Konkursa izsludināšana – 2025. gada 17. martā;
 - 1.2 Līdzdalības budžeta projektu ideju iesniegšana no 2025. gada 17. marta līdz 2025. gada 30. maijam;
 - 1.3 Līdzdalības budžeta projektu ideju izvērtēšanas pirmā kārtā no 2025. gada 2. jūnija līdz 2025. gada 29.augustam;
 - 1.4 Līdzdalības budžeta projektu ideju izvērtēšanas otrā kārtā no 2025. gada 1. septembrim līdz 2025. gada 30. septembrim;
 - 1.5 Sabiedrības balsojums no 2025. gada 1. oktobra līdz 2025. gada 31. oktobrim;
 - 1.6 Atbalstāmo līdzdalības budžeta projektu ideju balsu apkopošana no 2025. gada 3.novembra līdz 2025.gada 7.novembrim.
 - 1.7 Konkursa rezultātu paziņošana – līdz 2025. gada 28.novembrim.
2. Finansējumu Konkursā atbalstāmo līdzdalības budžeta projektu ideju īstenošanai paredzēt līdz EUR 400 000 (četri simti tūkstoši *euro* 00 centi) divās projektu kategorijās:
 - 2.1 Lielo projektu kategorijā – finansējums līdz EUR 100 000,00 (simts tūkstoši *euro*, 00 centi) par vienu projekta ideju, paredzot šiem projektiem kopējo budžetu līdz EUR 300 000,00 (trīs simti tūkstoši *euro*, 00 centi);
 - 2.2 Mazo projektu kategorijā – finansējums līdz EUR 20 000,00 (divdesmit tūkstoši *euro*, 00 centi) par vienu projekta ideju, ar kopējo finansējuma atbalstu līdz EUR 100 000,00 (simts tūkstoši *euro*, 00 centi).
3. Noteikt, ka Konkursā tiks atbalstīta ne vairāk kā viena projektu ideja par bērnu rotaļu laukumiem, kura saņems lielāko balsu skaitu.
4. Noteikt, ka sabiedrības balsojuma rezultātā, par atbalstāmajām Konkursa projektu idejām tiek uzskatītas tās idejas, kas pret kopējo sabiedrības balsojuma balsu skaitu sasniegušas vismaz 2% iedzīvotāju balsu.
5. Neatbalstīt projektu idejas par daudzīvokļu māju pagalmu labiekārtošanu.
6. Atteikt projektu realizāciju gadījumos, ja projekta iepirkuma rezultātā sadārdzinājums ir lielāks par 30% no plānotā finansējuma konkrētajai idejai.

Pašvaldības domes priekšsēdētājs

/paraksts/

Andrejs Ence

*Sagatavoja Attīstības un plānošanas pārvaldes
Projektu vadītāja M. Martīni*



MĀRUPES NOVADA PAŠVALDĪBAS DOME

Daugavas iela 29, Mārupe, Mārupes novads, LV-2167
67934695 / marupe@marupe.lv / www.marupe.lv

DOMES SĒDES PROTOKOLA Nr.3 PIELIKUMS

2025.gada 26.februāris

LĒMUMS Nr.6

Par konkursa “Mārupes novada pašvaldības 2025.gada līdzdalības budžeta projektu ideju konkurss” komisijas izveidošanu un tās nolikuma apstiprināšanu

Viena no Mārupes novada Ilgtspējīgas attīstības stratēģijas 2022.-2034. gadam ilgtermiņa prioritātēm noteikta sabiedrības līdzdalība, tāpēc novadā tiek stimulēta aktīvu, mērķtiecīgi veidotu un motivētu sabiedrības līdzdalības pasākumu īstenošana. Arī Mārupes novada Attīstības programmas 2020.-2026.gadam Rīcības plānā ir paredzēta Sabiedrības līdzdalība (RV14).

Viens no pasākumiem, lai veicinātu sabiedrības līdzdalību, iesaisti un iniciatīvu, lemjot par Mārupes novada pašvaldības līdzdalības budžeta izlietošanu, kā arī veicinātu pašvaldības administratīvās teritorijas iedzīvotāju iesaisti teritorijas attīstības jautājumu izlemšanā, ir Mārupes novada pašvaldības 2025.gada līdzdalības budžeta projektu ideju konkurss (turpmāk – Konkurss).

Konkursa organizēšanai, vadīšanai un norises uzraudzībai ir jāizveido komisija, kuras darbības tiesisko pamatu, funkcijas, uzdevumus, tiesības, sastāvu, struktūru, kompetences un darba organizāciju nosaka Konkursa komisijas nolikums.

Konkursa komisiju veido 3 (trīs) Mārupes novada pašvaldības pārstāvji un 2 (divi) Mārupes novada pašvaldības Apkaimju konsultatīvās padomes locekļi, lai sekmētu Mārupes novada Ilgtspējīgas attīstības stratēģijas 2022.-2034. gadam stratēģisko mērķi SM4 (pārvaldība), kas paredz pieejas maiņu pārvaldības risinājumos, attīstot ciešu sadarbību ar apkaimju līderiem un īstenojot sabiedrības iniciētas rīcības novadā, kā arī to, ka sabiedrībai būtisku lēmumu pieņemšanā līdzatbildīgi iesaistās vietējo kopienu pārstāvji. 2025.gada 6.februārī notika Mārupes novada pašvaldības Apkaimju konsultatīvās padomes sanāksme (protokols Nr. 1/2025), kurā dalībai Konkursa komisijā ar mērķi pārstāvēt Mārupes novada iedzīvotājus tika izvirzīti 2 (divi) Mārupes novada pašvaldības Apkaimju konsultatīvās padomes locekļi.

Pamatojoties uz Pašvaldību likuma 10.panta pirmās daļas 8.punktu, Mārupes novada pašvaldības domes 2023.gada 28.februāra saistošo noteikumu Nr.5/2023 “Mārupes novada pašvaldības līdzdalības budžeta nolikums” 13.punktu un kā arī ņemot vērā **Finanšu komitejas** 2024.gada 19.februāra atzinumu pieņemt iesniegto lēmuma projektu “Par konkursa “Mārupes novada pašvaldības 2025.gada līdzdalības budžeta projektu ideju konkurss” komisijas izveidošanu un tās nolikuma apstiprināšanu”, atklāti balsojot ar 18 balsīm „par” (*Andrejs Ence, Mārtiņš Bojārs, Nikolajs Antipenko, Ilze Bērziņa, Ira Dūduma, Līga Kadiģe, Jānis Kazaks, Jānis Lagzdkalns, Jānis Lībietis, Normunds Orleāns, Aivars Osītis, Andris Puide, Ivars Punculis, Guntis Ruskis, Oļegs Sorokins, Uģis Šteinbergs, Dace Štrodaha, Gatis Vācietis*), „pret” nav, „atturas” nav, **Mārupes novada pašvaldības dome nolemj:**

1. Izveidot konkursa “Mārupes novada pašvaldības 2025.gada līdzdalības budžeta projektu ideju konkurss” komisiju šādā sastāvā:
 - 1.1. Ilze Krēmere, Izpilddirektora vietniece attīstības un vides jautājumos, Attīstības un plānošanas pārvaldes vadītāja;
 - 1.2. Evita Rozīte – Bikše, Pašvaldības īpašumu pārvaldes vadītāja;

- 1.3. Inuta Šaroka, Mārupes novada Tūrisma un uzņēmējdarbības atbalsta aģentūras direktore;
 - 1.4. Kaspars Rimša, Apkaimju konsultatīvās padomes pārstāvis;
 - 1.5. Ilze Kamoliņa, Apkaimju konsultatīvās padomes pārstāve;
2. Apstiprināt konkursa “Mārupes novada pašvaldības 2025.gada līdzdalības budžeta projektu ideju konkurss” komisijas nolikumu saskaņā ar pielikumu.

Pašvaldības domes priekšsēdētājs

/paraksts/

Andrejs Ence

*Sagatavoja Attīstības un plānošanas pārvaldes
Projektu vadītāja M. Martīni*

**Mārupes novada pašvaldības līdzdalības budžeta
projektu ideju konkursa komisijas
NOLIKUMS**

I. VISPĀRIGIE NOTEIKUMI

1. Mārupes novada pašvaldības līdzdalības budžeta projektu ideju konkursa (turpmāk – Konkurss) komisijas (turpmāk – Komisija) nolikums (turpmāk – Nolikums) nosaka Komisijas izveidošanas un darbības tiesisko pamatu, funkcijas, uzdevumus, tiesības, sastāvu, struktūru, kompetenci un darba organizāciju.
2. Komisija savā darbībā ievēro Latvijas Republikas spēkā esošos normatīvos aktus, Mārupes novada pašvaldības (turpmāk – Pašvaldība) saistošos noteikumus, Pašvaldības domes lēmumus, Konkursa nolikumu un Nolikumu.
3. Komisijas darbu ar nepieciešamajiem materiālajiem un tehniskajiem līdzekļiem nodrošina Mārupes novada pašvaldības Attīstības un plānošanas pārvalde.
4. Komisija savas kompetences un normatīvo aktu ietvaros darbojas patstāvīgi.
5. Komisija ir pakļauta Pašvaldības domei (turpmāk – Dome).

II. KOMISIJAS FUNKCIJAS, UZDEVUMI UN TIESĪBAS

6. Komisijas funkcijas ir organizēt, vadīt un uzraudzīt Konkursa norisi.
7. Komisijai ir šādi uzdevumi:
 - 7.1.Sagatavot un nodrošināt Konkursa izsludināšanas paziņojuma publicēšanu Pašvaldības informatīvajos kanālos;
 - 7.2.Konsultēt Konkursa projektu ideju autorus par pieteikuma aizpildīšanu, Nolikumu un citiem ar Konkursu saistītiem jautājumiem;
 - 7.3.Izvērtēt Konkursa ietvaros saņemto projektu ideju atbilstību Konkursa nolikumā noteiktajiem vērtēšanas kritērijiem (1.projektu ideju vērtēšanas kārtā), ja nepieciešams, pieaicinot projektu ideju iesniedzējus prezentēt, papildināt vai precizēt iesniegtās projektu idejas;
 - 7.4.Konkursa nolikumam atbilstošās projektu idejas nodot izvērtēšanai Apkaimju konsultatīvajai padomei (2.projektu ideju vērtēšanas kārtā);
 - 7.5.Nodrošināt saņemto projektu ideju pieteikumu vērtēšanas rezultātu publicēšanu Mārupes novada pašvaldības interneta vietnē www.marupe.lv un informatīvajā izdevumā „Mārupes Vēstis”.
8. Uzdevumu un funkciju izpildes nodrošināšanai Komisijai ir šādas tiesības:
 - 8.1.Pieprasīt nepieciešamās ziņas no Pašvaldības amatpersonām un darbiniekiem, kuru rīcībā tās atrodas;
 - 8.2.Lūgt jebkuru Mārupes novada pašvaldības amatpersonu un darbinieku amata pienākumu ietvaros iesaistīties Komisijas darbā amatpersonas un darbinieka kompetencē ietilpstoša jautājuma risināšanai.
9. Komisija ir atbildīga par veiktā darba kvalitāti un atbilstību normatīvajiem aktiem.

III. KOMISIJAS SASTĀVS, STRUKTŪRA UN KOMPETENCE

10. Komisiju izveido ar Domes lēmumu.
11. Izmaiņas Komisijas sastāvā tiek apstiprinātas ar Domes lēmumu.
12. Komisijas priekšsēdētājs tiek izvēlēts no komisijas locekļiem Komisijas pirmās sēdes laikā.
13. Komisijā ir ne vairāk kā 5 (pieci) locekļi ar balsis tiesībām, no kuriem viens ir Komisijas priekšsēdētājs.

14. Komisijas darbā bez balsu tiesībām piedalās Komisijas sekretārs, kā arī Komisijas priekšsēdētāja uzaicināti Mārupes novada pašvaldības iestāžu un kapitālsabiedrību darbinieki.
15. Komisijas sastāvā ir 3 (trīs) Mārupes novada pašvaldības pārstāvji un 2 (divi) Mārupes novada Apkaimju konsultatīvās padomes locekļi, kuri pārstāv Mārupes novada iedzīvotājus.
16. Komisiju vada un tās darbu organizē Komisijas priekšsēdētājs, bet viņa prombūtnes laikā – Komisijas priekšsēdētāja norīkots Komisijas loceklis.
17. Komisijas priekšsēdētājs:
 - 17.1. plāno, organizē un vada Komisijas darbu;
 - 17.2. sasauca un vada Komisijas sēdes, apstiprina sēžu darba kārtību;
 - 17.3. pārstāv Komisiju visās Pašvaldības, valsts, tiesu un sabiedriskās institūcijās;
 - 17.4. paraksta Komisijas sēdes protokolu;
 - 17.5. nodrošina Komisijas pieņemto lēmumu tālāku virzību Pašvaldības institūcijās un kontrolē to pareizu un savlaicīgu izpildi.
18. Komisijas sekretārs ir projekta vadītājs no Mārupes novada pašvaldības Attīstības un plānošanas pārvaldes. Komisijas sekretārs:
 - 18.1. saskaņojot ar Komisijas priekšsēdētāju, sagatavo Komisijas sēdes darba kārtību un iekļaujamos jautājumus;
 - 18.2. sagatavo izskatīšanai Komisijas sēdes dienas kārtībā iekļautos jautājumus;
 - 18.3. protokolē Komisijas sēdes gaitu;
 - 18.4. paraksta Komisijas sēdes protokolu;
 - 18.5. atbild par Komisijas lietvedību un dokumentu glabāšanu Domes noteiktajā kārtībā un saskaņā ar normatīvo aktu prasībām;
 - 18.6. nodrošina Komisijas pieņemto lēmumu izsniegšanu vai nosūtīšanu adresātam;
 - 18.7. risina citus ar Komisijas darbu saistītus organizatoriskus un tehniskus jautājumus.
19. Komisijas sekretārs savu pilnvaru pēdējā dienā nodod Komisijas lietvedībā esošās lietas savam tiešajam vadītājam.

IV. KOMISIJAS DARBA ORGANIZĀCIJA

20. Komisijas darbs notiek sēdēs, kuru vietu un laiku nosaka Komisijas priekšsēdētājs. Komisijas sēdes ir slēgtas. Sēdes var notikt attālināti.
21. Trešo personu dalība sēdē ir pieļaujama tikai ar Komisijas priekšsēdētāja atļauju.
22. Komisijas sēde var notikt, ja tajā piedalās vairāk nekā puse no Komisijas locekļiem.
23. Komisijas lēmumi tiek pieņemti sēdēs, atklāti balsojot, ar klātesošo Komisijas locekļus balsu vairākumu.
24. Ja Komisijas sēdē Komisijas locekļu balsis sadalās vienādi, izšķirošā ir Komisijas priekšsēdētāja balss.
25. Komisijas sēdes tiek protokolētas. Protokolu paraksta Komisijas priekšsēdētājs un Komisijas sekretārs.



MĀRUPES NOVADA PAŠVALDĪBAS DOME

Daugavas iela 29, Mārupe, Mārupes novads, LV-2167
67934695 / marupe@marupe.lv / www.marupe.lv

DOMES SĒDES PROTOKOLA Nr.3 PIELIKUMS

2025.gada 26.februāris

LĒMUMS Nr.7

Par nekustamā īpašuma Skultes iela 16A-2, Skulte, Mārupes pagastā, Mārupes novadā, cenas apstiprināšanu un atsavināšanu

Mārupes novada pašvaldībā (turpmāk – Pašvaldība) 2024.gada 16.maijā saņemts A.G., personas kods [...] (turpmāk – Iesniedzēja) iesniegums (turpmāk – Iesniegums), reģistrēts 16.05.2024. ar Nr.1/2.1-3/2130, kurā lūgts atļaut izpirkt Pašvaldībai piederošu dzīvokli Skultes ielā 16A-2, Skultē, Mārupes pagastā, Mārupes novadā.

Ieskatot Iesniegumu, Mārupes novada pašvaldības dome konstatē:

1. Mārupes pagasta zemesgrāmatas nodaļījumā Nr.2055 2 Nekustamā īpašuma Skultes iela 16A-2, Skultē, Mārupes pagastā, Mārupes novadā, kadastra numurs 8076 900 3621 (turpmāk – Nekustamais īpašums) īpašnieks ir reģistrēts Mārupes novada Pašvaldībā.
2. Nekustamais īpašums sastāv no dzīvokļa Nr.2, 46.1 m² platībā, kas atbilst 461/1637 kopīpašuma domājamām daļām no daudzdzīvokļu mājas un zemes (kadastra numurs 8076 001 0062).
3. Starp Mārupes novada pašvaldību un A. G. tēvu V. Š., personas kods [...], 2021.gada 30.novembrī noslēgts Pārjaunojuma līgums Nr.1/4-10/89-2021(turpmāk – Līgums) par dzīvojamās telpas īri, atzīstot īrnieka īres attiecības kopš 1994.gada 21.aprīļa par likumīgām un faktiski pastāvošām. Līgums noslēgts uz nenoteiktu laiku. Saskaņā ar Līguma 1.pielikumā norādīto, Nekustamajā īpašumā iemitināta Iesniedzēja (attiecinīgajā adresē pieraksta vieta konstatēta no 09.10.1992.).
4. Ar Mārupes novada pašvaldības domes 2024.gada 28.augusta lēmumu Nr.3 (sēdes protokols Nr.16) “Par pašvaldībai piederoša nekustamā īpašuma Skultes iela 16A-2, Skultē, Mārupes novadā, atsavināšanu” nolemts atsavināt Mārupes novada pašvaldībai piederošu nekustamo īpašumu Skultes iela 16A-2, Skultē, Mārupes pagastā, Mārupes novadā, kadastra numurs 8076 900 3621.
5. Saskaņā ar SIA “Ober Haus Vērtēšanas serviss”, reģ.Nr.40003411495 sagatavotu vērtēšanas atskaiti Nr.30510/IE, nekustamā īpašuma Skultes iela 16A-2, Skulte, Mārupes pagastā, Mārupes novadā, kadastra numurs 8076 900 3621 tirgus vērtība noteikta 19 000 EUR.
6. Saskaņā ar Nekustamo īpašumu novērtēšanas komisijas 2025.gada 21.janvāra lēmumu Nr.1., prot.Nr.3/2025, Nekustamā īpašuma nosacītā cena noteikta 19 000 EUR.
7. A. G. izteikusi vēlmi atsavināt Nekustamo īpašumu ar nomaksu uz 5 gadiem.

Saskaņā ar Pašvaldību likuma 10.panta pirmās daļas 16.punktu, domes kompetencē ir lemt par pašvaldības nekustamā īpašuma atsavināšanu un apgrūtināšanu, kā arī par nekustamā īpašuma iegūšanu.

Publiskas personas mantas atsavināšanas likuma (turpmāk – Likums) 4.panta ceturtais daļas 5.punkts noteic, ka publiskas personas nekustamā īpašuma atsavināšanu var ierosināt īrnieks vai viņa ģimenes loceklis, ja viņš vēlas nopirkt dzīvojamo māju, tās domājamo daļu vai dzīvokļa īpašumu šā likuma [45.pantā](#) noteiktajā kārtībā.

Saskaņā ar Likuma 37.panta pirmās daļas 4.punktu pārdot publiskas personas mantu par brīvu cenu var, ja nekustamo īpašumu iegūst šā likuma 4.panta ceturtajā daļā minētā persona. Šajā gadījumā pārdošanas cena ir vienāda ar nosacīto cenu, kura ir aprēķināta saskaņā ar Likuma 8.pantu. Likuma 8.panta trešā daļa paskaidro, ka nekustamā īpašuma nosacīto cenu apstiprina institūcija (amatpersona), kura organizē nekustamā īpašuma novērtēšanu. Nekustamā īpašuma īrniece atbilst Likuma 4.panta ceturtajā daļā minētās personas statusam. Likuma 36.panta trešā daļa noteic, ka pārdodot publiskas personas nekustamo īpašumu uz nomaksu, nomaksas termiņš nedrīkst būt lielāks par pieciem gadiem.

Ievērojot minēto un saskaņā ar Pašvaldību likuma 10.panta pirmās daļas 16.punktu, Publiskas personas mantas atsavināšanas likuma 4.panta ceturtais daļas 5.punktu, 8.panta trešo daļu, 37.panta pirmās daļas 4.punktu, kā arī atbilstoši **Finanšu komitejas** 2025.gada 19.februāra atzinumam pieņemt iesniegto lēmuma projektu “*Par nekustamā īpašuma Skultes iela 16A-2, Skulte, Mārupes pagastā, Mārupes novadā, cenas apstiprināšanu un atsavināšanu*”, atklāti balsojot ar 3 balsīm „par” (*Andrejs Ence, Jānis Lagzdkalns, Oļegs Sorokins*), „pret” 4 (*Aivars Osītis, Andris Puide, Ilze Bērziņa, Uģis Šteinbergs*), „atturas” 11 (*Dace Štrodaha, Gatis Vācietis Guntis Ruskis, Ira Dūduma, Ivars Punculis, Jānis Kazaks, Jānis Lībietis, Līga Kadiģe, Mārtiņš Bojārs, Nikolajs Antipenko, Normunds Orleāns*), **Mārupes novada pašvaldības domes lēmums netiek pieņemts.**

Pašvaldības domes priekšsēdētājs

/paraksts/

Andrejs Ence

*Sagatavoja Centrālās pārvaldes
Juridiskās nodaļas juriste S. Maščinska*



MĀRUPES NOVADA PAŠVALDĪBAS DOME

Daugavas iela 29, Mārupe, Mārupes novads, LV-2167
67934695 / marupe@marupe.lv / www.marupe.lv

DOMES SĒDES PROTOKOLA Nr.3 PIELIKUMS

2025.gada 26.februāris

LĒMUMS Nr.8

Par Mārupes novada pašvaldībai piederošā zemes gabala daļas Cidonija iela 15, Babīte, Babītes pagasts, Mārupes novads atsavināšanu

Mārupes novada pašvaldībā (turpmāk – Pašvaldība) ir saņemts N. M. (turpmāk – Iesniedzējs) iesniegums (Reģistrēts 27.11.2024., ar Nr.1/2.1-3/4656), kurā izteikts lūgums atsavināt Mārupes novada pašvaldībai piederošā nekustamā īpašuma Cidonija iela 15, kad.nr.8048 004 0381 sastāvā esošā zemes gabalu ar kad.apzīm.8048 004 0381 daļu uz tā esošo un Iesniedzējai piederošo būvju uzturēšanai.

Saskaņā ar ierakstu Babītes pagasta zemesgrāmatas nodalījumā Nr.100000228547, Mārupes novada pašvaldībai (Babītes novada pašvaldības saistību un tiesību pārņēmēja) pieder 1/3 domājamās daļas no nekustamā īpašuma Cidonija iela 15, kad.nr.8048 004 0381 sastāvā esošā zemes gabala ar kad.apzīm.8048 004 0381.

Saskaņā ar ierakstu Babītes pagasta zemesgrāmatas nodalījumā Nr.100000228547, Iesniedzējai piederošais nekustamais īpašums Cidonija iela 15, kad.nr.8048 004 0381, kas sastāv no dzīvojamās mājas (kad.apzīm.8048 004 0381 001), palīgēkas (kad.apzīm.8048 004 0381 002) un palīgēkas (kad.apzīm.8048 004 0381 003) ir saistīts ar zemes gabalu, kad.apzīm.8048 004 0381.

Saskaņā ar Pašvaldību likuma 10.panta pirmās daļas 16.punktu, tikai domes kompetencē ir lemt par pašvaldības nekustamā īpašuma atsavināšanu un apgrūtināšanu, kā arī par nekustamā īpašuma iegūšanu.

Publiskas personas mantas atsavināšanas likuma (turpmāk – Likums) 4.panta ceturtais daļas 3.punkts noteic, ka publiskas personas nekustamā īpašuma atsavināšanu var ierosināt zemesgrāmatā ierakstītas ēkas (būves) īpašnieks vai visi kopīpašnieki, ja viņi vēlas nopirkt zemesgabalu, uz kura atrodas ēka (būve).

Saskaņā ar Ministru kabineta 2011.gada 1.februāra noteikumu Nr.109 “Kārtība kādā atsavināma publiskas personas manta” (turpmāk – 109.noteikumi) 8.punktu, nav pamata atteikt izskatīt atsavināšanas ierosinājumu.

Savukārt, 109.noteikumu 11.punkts noteic, pēc atsavinājuma ierosinājuma saņemšanas, atvasinātas publiskas personas lēmējinstītūcija, bet likumā noteiktajos gadījumos – tās noteikta iestāde vai amatpersona pieņem lēmumu par attiecīgās atvasinātās publiskās personas nekustamā īpašuma nodošanu atsavināšanai [..].

Saskaņā ar Likuma 37.panta pirmās daļas 4.punktu pārdot publiskas personas mantu par brīvu cenu var, ja nekustamo īpašumu iegūst šā likuma 4.panta ceturtajā daļā minētā persona. Šajā gadījumā pārdošanas cena ir vienāda ar nosacīto cenu, kura ir aprēķināta saskaņā ar Likuma 8.pantu. Likuma 8.panta trešā daļa paskaidro, ka nekustamā īpašuma nosacīto cenu apstiprina institūcija (amatpersona), kura organizē nekustamā īpašuma novērtēšanu. Iesniedzējs atbilst Likuma 4.panta ceturtajā daļā minētās personas statusam.

Ievērojot augstāk minēto, saskaņā ar Publiskas personas mantas atsavināšanas likuma 4.panta ceturtais daļas 3.punktu, 8.panta otro un trešo daļu, 37.panta pirmās daļas 4.punktu, Ministru kabineta 2011.gada 1.februāra noteikumu Nr.109 „Kārtība, kādā atsavināma publiskas personas manta” 8. un 11.punktu, kā arī ņemot vērā **Finanšu komitejas** 2025.gada 19.februāra

atzinumu pieņemt iesniegto lēmuma projektu “*Par Mārupes novada pašvaldībai piederošā zemes gabala daļas Cidoniju iela 15, Babīte, Babītes pagasts, Mārupes novads atsavināšanu*”, atklāti balsojot ar 16 balsīm „par” (*Andrejs Ence, Mārtiņš Bojārs, Nikolajs Antipenko, Ilze Bērziņa, Ira Dūduma, Līga Kadiģe, Jānis Kazaks, Jānis Lagzdkalns, Jānis Lībietis, Aivars Osītis, Ivars Punculis, Guntis Ruskis, Oļegs Sorokins, Uģis Šteinbergs, Dace Štrodaha, Gatis Vācietis*), „pret” 1 (*Andris Puiķe*), „atturas” nav, *balsojumā nepiedaloties Normundam Orleānam*, **Mārupes novada pašvaldības dome nolemj:**

1. Nodot atsavināšanai Mārupes novada pašvaldībai piederošās 1/3 domājamās daļas no nekustamā īpašuma Cidonija iela 15, kad.nr.8048 004 0381 sastāvā esošā zemes gabala ar kad.apzīm.8048 004 0381.
2. Uzdot Mārupes novada pašvaldības nekustamo īpašumu novērtēšanas komisijai veikt darbības atsavināmā nekustamā īpašuma nosacītās cenas noteikšanai.
3. Centrālās pārvaldes Personāla un dokumentu pārvaldības nodaļai nosūtīt pieņemto lēmumu N. M. uz e-pastu:[..]

Pašvaldības domes priekšsēdētājs

Andrejs Ence

*Sagatavoja: Centrālās pārvaldes
Juridiskās nodaļas juriste S. Maščinska*



MĀRUPES NOVADA PAŠVALDĪBAS DOME

Daugavas iela 29, Mārupe, Mārupes novads, LV-2167
67934695 / marupe@marupe.lv / www.marupe.lv

DOMES SĒDES PROTOKOLA Nr.3 PIELIKUMS

2025.gada 26.februāris

LĒMUMS Nr.9

Par servitūta līguma slēgšanu ar Valsts akciju sabiedrību "STARPTAUTISKĀ LIDOSTA "RĪGA""

Mārupes novada pašvaldībai pieder nekustamais īpašums Skultes ielā 20, Skultē, Mārupes pagastā, Mārupes novadā ar kadastra nr.8076 001 0015 (reģistrēts Rīgas rajona Mārupes pagasta zemesgrāmatas nodalījumā Nr.1980), kurā ietilpstošajai zemes vienībai ar kadastra apzīmējumu 8076 0010015 nav tiesiski noteikta piekļuve publiskam ceļam vai ielai.

Saskaņā ar investīciju plānu 2025. – 2027. gadam (Lēmums Nr.10, apstiprināts 2025.gada 29.janvāra domes sēdē) Mārupes novada pašvaldība nekustamajā īpašumā Skultes ielā 20 plāno veikt Skultes sākumskolas un sporta laukuma būvniecības darbus atbilstoši Pašvaldības likuma 4.panta pirmās daļas 4.punktā noteiktai autonomai funkcijai (gādāt par iedzīvotāju izglītību, tostarp nodrošināt iespēju iegūt obligāto izglītību un gādāt par pirmsskolas izglītības, vidējās izglītības, profesionālās ievirzes izglītības, interešu izglītības un pieaugušo izglītības pieejamību).

Valsts akciju sabiedrībai "STARPTAUTISKĀ LIDOSTA "RĪGA"" īpašumā ir nekustamā īpašuma "Lidosta "Rīga" 10/1", kadastra nr. 8076 002 0007 (reģistrēts Rīgas rajona tiesas Mārupes pagasta zemesgrāmatu nodalījumā Nr.206) sastāvā esoša zemes vienība ar kadastra apzīmējumu 8076 002 0107, kuras attiecīgā daļa var kalpot ceļa servitūta nodibināšanai ar mērķi piekļūt nekustamajam īpašumam Skultes ielā 20, Skultē, Mārupes pagastā, Mārupes novadā ar kadastra nr.8076 001 0015.

Noslēdzot servitūta līgumu Mārupes novada pašvaldībai piederošais nekustamais īpašums būtu kā Valdošais īpašums un Valsts akciju sabiedrībai "STARPTAUTISKĀ LIDOSTA "RĪGA"" piederošais nekustamais īpašums būtu kā Kalpojošais īpašums.

Atbilstoši Civillikuma 1130. pantam, servitūts ir tāda tiesība uz svešu lietu, ar kuru īpašuma tiesība uz to ir lietošanas ziņā aprobežota kādai noteiktai personai vai noteiktam zemes gabalam par labu.

Lai nodrošinātu piekļuvi, nepieciešams nodibināt ceļa servitūtu 20 metru platumā un 246 metru garumā.

Valsts akciju sabiedrībai "STARPTAUTISKĀ LIDOSTA "RĪGA"" ir saskaņojusi servitūta līguma projektu, ar noteikumu, ka šis servitūta ceļš tiks izbūvēts un turpmāk arī uzturēts par pašvaldības līdzekļiem.

Ņemot vērā, ka Mārupes novada pašvaldībai nepieciešams nodrošināt piekļuvi sev piederošajam nekustamam īpašumam, pašvaldība piekrīt, ka izvirzītā prasība, izbūvēt ceļu un uzturēt to par pašvaldības līdzekļiem, ir atbilstoša mērķim pašvaldībai nepieciešamā ceļa lietošanai.

Atbilstoši Civillikuma 1156.pantam ar ceļa servitūtu var piešķirt tiesību uz braucamo ceļu. Ceļa servitūts ir reālservitūts, nodibināts par labu kādam noteiktam nekustamam īpašumam.

Saskaņā ar Civillikuma 1231.pantu servitūtus nodibina:

- 1) ar likumu;
- 2) ar tiesas spriedumu;
- 3) ar līgumu vai testamentu.

Civillikuma 1135.pants noteic, ka servitūtam jānodod labums tā izlietojājam. Saskaņā ar minētā likuma 1146.pantu kalpojošam nekustamam īpašumam jānodod labums valdošam ne tikai nejausi vai uz kādu laiku, bet ar savām pastāvīgām īpašībām.

Pamatojoties uz minēto un saskaņā ar Civillikuma 1130, 1156., 1231., 1135., 1146.pantu, Pašvaldību likuma 4.panta pirmās daļas 4.punktu, kā arī ņemot vērā **Finanšu komitejas** 2025.gada 19.februāra atzinumu, pieņemt iesniegto lēmuma projektu "*Par servitūta līguma slēgšanu ar Valsts akciju sabiedrību "STARPTAUTISKĀ LIDOSTA "RĪGA"*", atklāti balsojot ar 17 balsīm „par” (*Andrejs Ence, Mārtiņš Bojārs, Nikolajs Antipenko, Ilze Bērziņa, Ira Dūduma, Līga Kadiģe, Jānis Kazaks, Jānis Lagzdkalns, Jānis Lībietis, Aivars Osītis, Andris Puide, Ivars Punculis, Guntis Ruskis, Oļegs Sorokins, Uģis Šteinbergs, Dace Štrodaha, Gatis Vācietis*), „pret” nav, „atturas” nav, *balsojumā nepiedaloties Normundam Orleānam, Mārupes novada pašvaldības dome nolemj:*

1. Nodibināt ceļa servitūtu nekustamā īpašuma "Lidosta "Rīga" 10/1", kadastra nr.8076 002 0007 sastāvā esošā zemes vienībā ar kadastra apzīmējumu 8076 002 0107, par labu valdošajam nekustamajam īpašumam Skultes iela 20, Skulte, Mārupes pagasts, Mārupes novads ar kadastra nr.8076 001 0015 (skatīt grafisko pielikumu Nr.1).
2. Uzdot Mārupes novada pašvaldības domes priekšsēdētājam Andrejam Encem slēgt šī lēmuma 1.punktā noteikto servitūta līgumu ar Valsts akciju sabiedrību "STARPTAUTISKĀ LIDOSTA "RĪGA"".
3. Uzdot Juridiskai nodaļai organizēt līguma noslēgšanu un reģistrēšanu Zemesgrāmatā.
4. Finanšu un grāmatvedības nodaļai no Pašvaldības īpašuma pārvaldes budžeta līdzekļiem veikt izdevumu apmaksu, kas saistīti ar servitūta līguma slēgšanu un tā nostiprināšanu zemesgrāmatā.

Pašvaldības domes priekšsēdētājs

/paraksts/

Andrejs Ence

*Sagatavoja Centrālās pārvaldes
Juridiskās nodaļas juriste S. Maščinska*

PROJEKTS
SASKAŅOŠANAS GAITĀ VAR TIKT PRECIZĒTS

LĪGUMS
par servitūta nodibināšanu

Lidostas līguma Nr. _____

Lietotāja līguma Nr. _____

*Līguma parakstīšanas datums un vieta ir
pēdējā pievienotā droša elektroniskā paraksta
un tā laika zīmoga pievienošanas datums un vieta*

Valsts akciju sabiedrība “STARPTAUTISKĀ LIDOSTA “RĪGA””, reģistrācijas Nr.40003028055 (turpmāk – Lidosta), tās valdes priekšsēdētājas Lailas Odiņas un valdes locekļa Artūra Saveljeva personā, kuri rīkojas uz valdes pilnvarojuma (2022.gada 12.septembra valdes lēmums Nr.1., protokols Nr.56) pamata, no vienas puses, un

Mārupes novada pašvaldība, reģistrācijas Nr.90000012827 (turpmāk – Lietotājs), domes priekšsēdētāja Andreja Ences personā, kurš rīkojas uz Pašvaldību likuma 17.panta trešās daļas 5.punkta un pašvaldības nolikuma pamata un *Mārupes novada pašvaldības domes 2024.gada lēmumu Nr. (sēdes protokols Nr.) “Par ...”*, no otras puses, turpmāk tekstā kopā saukti arī Puses un katrs atsevišķi – Puse, ņemot vērā:

- 1) ka Lietotājam pieder nekustamais īpašums Skultes ielā 20, Skultē, Mārupes pagastā, Mārupes novadā ar kadastra nr.8076 001 0015 (reģistrēts Rīgas rajona Mārupes pagasta zemesgrāmatas nodalījumā Nr.1980), kurā ietilpstošajai zemes vienībai ar kadastra apzīmējumu 8076 0010015 (turpmāk – Valdošais īpašums) nav tiesiski noteikta piekļuve publiskam ceļam vai ielai;
 - 2) ka Lidostas īpašumā ir nekustamā īpašuma “Lidosta “Rīga” 10/1”, kadastra nr. 8076 002 0007 (reģistrēts Rīgas rajona tiesas Mārupes pagasta zemesgrāmatu nodalījumā Nr.206) sastāvā esošā zemes vienība ar kadastra apzīmējumu 8076 002 0107 (turpmāk – Kalpojošais īpašums);
 - 3) ka Lietotājs Valdošajā īpašumā ir iecerējis veikt Skultes sākumskolas un sporta laukuma būvniecības darbus, tās autonomās funkcijas nodrošināšanai atbilstoši Pašvaldības likuma 4.panta pirmās daļas 4.punktam (gādāt par iedzīvotāju izglītību, tostarp nodrošināt iespēju iegūt obligāto izglītību un gādāt par pirmsskolas izglītības, vidējās izglītības, profesionālās ievirzes izglītības, interešu izglītības un pieaugušo izglītības pieejamību);
 - 4) Lietotāja 2024.gada 15.maija vēstuli Nr.1/2.1-3/722 ar lūgumu nodibināt servitūtu Lidostai piederošā nekustamā īpašuma “Lidosta “Rīga” 10/1”, kadastra nr. 8076 002 0007 (reģistrēts Rīgas rajona tiesas Mārupes pagasta zemesgrāmatu nodalījumā Nr.206) zemes vienības ar kadastra apzīmējumu 8076 002 0107 (turpmāk – Kalpojošais īpašums) daļā;
 - 5) 2024.gada __.jūnija Lidostas valdes lēmumu Nr.____ (prot.Nr.____);
 - 6) 2024.gada __.jūnija Lidostas padomes lēmumu Nr.____ (prot.Nr.____);
 - 7) 2024.gada __._____ Lidostas akcionāru lēmumu Nr.____ (prot.Nr.____);
- noslēdz šāda satura līgumu (turpmāk – Līgums):

1. LĪGUMA PRIEKŠMETS

- 1.1. Ar šo Līgumu Lidosta un Lietotājs nodibina ceļa reālservitūtu Kalpojošajā īpašumā (turpmāk – Servitūts), kas noteikts 20 m platumā un 246 m garumā ar kopējo platību 0,4449 ha par labu Valdošajam nekustamajam īpašumam, saskaņā ar grafisko pielikumu (1.pielikums). Servitūta tiesība par labu Valdošajam īpašumam tiek piešķirta bez atlīdzības.
- 1.2. Servitūts tiek nodibināts ar mērķi nodrošināt piekļuvi Valdošajam īpašumam, nodrošinot Pašvaldību likuma 4.panta pirmās daļas 4.punktā noteiktās autonomās funkcijas izpildi.
- 1.3. Parakstot Līgumu, Lietotājs apliecina, ka ir iepazinies ar Servitūtam noteiktās platības faktisko stāvokli, Lietotājam nav pretenziju par to.
- 1.4. Lietotājs veic visas nepieciešamās darbības Servitūta reģistrēšanai Valsts zemes dienesta Nekustamā īpašuma valsts kadastra informācijas sistēmā un zemesgrāmatā attiecībā gan uz Kalpojošo īpašumu, gan Valdošo īpašumu. Minētā izpildei Lidosta apņemas iesaistīties un veikt nepieciešamo dokumentu parakstīšanu. Visus izdevumus par Servitūta reģistrēšanu Valsts zemes

dienesta Nekustamā īpašuma valsts kadastra informācijas sistēmā un zemesgrāmatu nodaļījumos sedz Lietotājs.

2. SERVITŪTS

- 2.1. Servitūts ir reālservitūts Civillikuma izpratnē un apzīmē Lietotāja tiesību lietot viņam nepiederošo Kalpojošo īpašumu Līgumā noteiktajā apmērā un kārtībā.
- 2.2. Servitūts tiek nodibināts bez noteikta termiņa.
- 2.3. Servitūts tiek nodibināts ar mērķi nodrošināt jebkuras personas piekļuvi Valdošajam nekustamajam īpašumam.
- 2.4. Puses vienojas, ka Servitūta atrašanās vieta un platība Kalpojošajā nekustamajā īpašumā nosakāma atbilstoši grafiskajam pielikumam, kas ir šī Līguma neatņemama sastāvdaļa.
- 2.5. Lidostai nav tiesību pieprasīt no Lietotāja maksu par Servitūta lietošanu.

3. PUŠU TIESĪBAS UN PIENĀKUMI

3.1. Lietotāja tiesības un pienākumi:

3.1.1. Lietotājam ir tiesības izlietot Servitūtu piekļuves nodrošināšanai Valdošajam īpašumam.

3.1.2. Atbilstoši Līguma 3.1.1.punktā un Ministru kabineta 19.08.2014. noteikumu Nr.500 "Vispārīgie būvnoteikumi" 3.1. punktā noteiktajam, ievērojot normatīvo aktu prasības, kā arī saņemot attiecīgus saskaņojumus vai akceptu no trešajām personām, Lidostas un būvvaldes, Lietotājam ir tiesības par saviem līdzekļiem Servitūtam noteiktajā platībā ierosināt un veikt būvniecību nepieciešamās infrastruktūras izveidei Servitūta izlietošanai. Lidosta saskaņo infrastruktūras tehniskos risinājumus un/vai sniedz citus saskaņojumus, ja tas ir pamatots ar normatīvajiem aktiem un nepieciešams Servitūta izlietošanas īstenošanai.

3.1.3. Lietotājam ir pienākums par saviem līdzekļiem, paša spēkiem un pastāvīgi veikt Servitūtam noteiktās platības un tajā Lietotājam paredzēto būvju, iekārtu un konstrukciju apsaimniekošanu un uzturēšanu (attiecas tikai uz Servitūta izlietošanu, bet ne uz inženierkomunikācijām, kas pieder Lidostai). Lietotājs apņemas Servitūta noteiktajā platībā ievērot ugunsdrošības, vides aizsardzības prasības, ievērot aviodrošības, sanitāros, epidemioloģiskos noteikumus, ar savu darbību neizraisīt Servitūta noteiktās platības un blakus teritorijas applūšanu, pārpurvošanos vai sablīvēšanos, novērst citus postošus procesus, kā arī nepieļaut tās vispārējā stāvokļa pasliktināšanos. Par jebkādiem kontrolējošo iestāžu vai Lidostas konstatētajiem pārkāpumiem Servitūta izlietošanā, tai skaitā, bet ne tikai videi nodarītu kaitējumu, ir pilnībā atbildīgs Lietotājs, par saviem līdzekļiem nodrošinot pārkāpuma novēršanu, atlīdzinot nodarīto kaitējumu un nodrošinot naudas sodu apmaksu, ja tāds ir piemērots.

3.1.4. Lietotājam ir pienākums saglabāt visas Servitūta noteiktajā platībā esošās pazemes un virszemes inženierkomunikācijas, ja tādas ir, kā arī Lietotājs apzinās, ka ekspluatācijas dienestu darbiniekiem un Lidostai ir tiesības veikt attiecīgus remonta vai pārbūves darbus, ja Līguma darbības laikā šāda nepieciešamība rastos.

3.1.5. Līguma izbeigšanas gadījumā Lietotājam ir pienākums pilnībā atbrīvot Servitūtam noteikto platību no sev piederošajiem atdalāmajiem uzlabojumiem (iekārtas, konstrukcijas, labiekārtojuma elementi u.tml.). Par jebkādiem veiktajiem neatdalāmajiem uzlabojumiem, beidzoties Līguma termiņam, Lidostai nav pienākuma segt jebkādas ar tiem saistītās izmaksas.

3.1.6. Lietotājam ir pienākums Līguma darbības laikā par saviem līdzekļiem novērst jebkurus ar Servitūta noteikto platību saistītos bojājumus, kas radušies Servitūta izlietošanas rezultātā. Dabas katastrofu un avāriju gadījumos nekavējoties ziņot par to Lidostai un veikt postījumu un bojājumu novēršanu par saviem līdzekļiem.

3.1.7. Zemes vienības daļa, kas ir apgrūtināta ar ceļa servitūtu, netiek aplikta ar nekustamā īpašuma nodokli.

3.2. Lidostas tiesības un pienākumi:

3.2.1. Lidosta nodrošina netraucētu Servitūta lietošanu un neapgrūtinātu to izmantošanu, ievērojot Līguma un normatīvo aktu regulējumu;

3.2.2. Lidostai ir tiesības kontrolēt Servitūta noteiktās platības uzturēšanas atbilstību normatīvo aktu un Līguma noteikumiem. Lietotājam nav tiesības kavēt un/vai likt šķēršļus Lidostas kontroles tiesību īstenošanai.

3.2.3. ne vēlāk kā 30 (trīsdesmit) dienu laikā vai citā Pušu saskaņotā termiņā pēc Servitūta noteiktajā platībā esošo inženiertehnisko komunikāciju remonta vai pārbūves/atjaunošanas vai remonta darbu pabeigšanas par saviem līdzekļiem nodrošināt darbu izpildes vietas sakārtošanu tādā stāvoklī, kādā tā bija pirms inženiertehnisko komunikāciju remonta vai

pārbūves/atjaunošanas vai remonta darbu veikšanas, izņemot gadījumu, ja darbi veikti Lietotāja vainas dēļ.

- 3.3. Jebkādu reklāmas materiālu izvietošanai un reklāmas pasākumu veikšanai ir nepieciešams iepriekš saņemt Lidostas rakstisku atļauju. Jebkuru Lietotāja reklāmas materiālu izvietošanu iepriekš ir jāaskaņo ar Lidostu. Lietotājs ir atbildīgs par jebkādu Servitūta noteiktajā platībā veiktu nesaskaņotas reklāmas izvietošanu, neatkarīgi no tā vai tā ir izvietota Lietotāja uzdevumā vai trešo personu nesaskaņotas rīcības gadījumā.
- 3.4. Lai nodrošinātu aviodrošības noteikumu ievērošanu attiecībā uz dzīvnieku atrašanos gaisa kuģu tiešā tuvumā un samazinātu dzīvnieku radītos draudus Lidostas kontrolējamā teritorijā, Lietotājam jānodrošina aizliegums Servitūta noteiktajā platībā barot dzīvniekus/putnus vai atstāt barību tiem pieejamā vietā, tai skaitā atkritumu urnās.
- 3.5. Lietotājam nav tiesību prasīt no Lidostas jebkādu līdzdalības maksājumu par Līgumā noteiktā kārtībā izbūvētā ceļa izbūvi un/vai uzturēšanu.
- 3.6. Puses apņemas sadarboties un veikt nepieciešamās darbības, lai ne vēlāk kā 2 (divu) gadu laikā no Līguma spēkā stāšanās dienas vienotos par līdzvērtīga Lietotājam piederoša zemes gabala nodošanu īpašumā Lidostai apmaiņā pret Servitūtam noteikto platību. Ja Puses vienojas par minēto zemes gabalu maiņu, Lietotājs sedz visus izdevumus, kas saistīti ar nepieciešamo zemes gabalu mērniecību, zemes ierīcību, kadastrālo datu un zemesgrāmatas datu aktualizēšanu un īpašuma tiesību nostiprināšanu. Šādā gadījumā, Līgums tiek izbeigts ar brīdi, kad Lidostas un Lietotāja īpašuma tiesības ir reģistrētas uz zemes gabaliem, kas atzīti par līdzvērtīgiem maiņai, ar ko Lietotājs iegūst īpašumā Servitūtam noteikto platību. Ja Puses vienojas par minēto zemes gabalu maiņu, Lietotājs sedz visus izdevumus, kas saistīti ar nepieciešamo zemes gabalu mērniecību, zemes ierīcību, kadastrālo datu un zemesgrāmatas datu aktualizēšanu un īpašuma tiesību nostiprināšanu.
- 3.7. Lidosta un Lietotājs apņemas nostiprināt Servitūtu katra Īpašuma zemesgrāmatas nodaļījumā. Visas izmaksas, kas gulstas uz nostiprināmo tiesību apjomu abu Īpašumu zemesgrāmatas nodaļījumos, sedz Lietotājs.
- 3.8. Pēc Līguma noslēgšanas, puses paraksta Rīgas rajona tiesas Zemesgrāmatu nodaļai adresētus nostiprinājuma lūgumus par Servitūta ierakstīšanu attiecīgajos Mārupes novada zemesgrāmatas nodaļījumos, par ko gādāt, iesniegt, uzrādīt un saņemt zemesgrāmatu nodaļā visus nepieciešamos dokumentus, tajā skaitā, ja nepieciešams, saņemt zemesgrāmatu apliecību (un/vai nodaļījuma norakstu), parakstīties, kur tas nepieciešams, un nokārtot nepieciešamās formalitātes, tai skaitā veikt maksājumus, tiek pilnvarots Lietotājs.

4. PUŠU ATBILDĪBA

- 4.1. Par Līguma 3.1.2. neizpildi vai nepienācīgu izpildi Lidostai ir tiesības prasīt no Lietotāja līgumsodu EUR 100,00 (viens simts *euro*) apmērā par katru konstatēto gadījumu.
- 4.2. Par Līguma 3.1.1. vai 3.1.2. vai 3.3.punkta neizpildi vai nepienācīgu izpildi Lidostai ir tiesības prasīt no Lietotāja līgumsodu 250,00 EUR (divi simti piecdesmit *euro*, 00 centi) apmērā par katru konstatēto gadījumu.
- 4.3. Lidosta neatbild par Lietotāja Servitūtā noteiktajā platībā esošās mantas bojājumiem vai zudumu.
- 4.4. Ar līgumsoda piemērošanu Lidosta neatsakās no citām Līgumā vai normatīvajos aktos paredzētajām prasījuma tiesībām pret Lietotāju.
- 4.5. Lietotājs atlīdzina Lidostai nodarītos zaudējumus, kas radušies neizpildot Līguma noteikumus vai nepilnīgi tos izpildot, vai kā citādi radot Lidostai zaudējumus. Zaudējumu segšana neatbrīvo Lietotāju no Līguma saistību izpildes pienākuma.
- 4.6. Lietotājs atbild Lidostai arī par katru zaudējumu, kas radušies trešo personu rīcības (t.sk. bezdarbības) vai neuzmanības dēļ, neatkarīgi no tā vai trešās personas darbojušās Lietotāja uzdevumā vai neatkarīgi no Lietotāja.
- 4.7. Lietotājs veic Līgumā noteikto līgumsodu samaksu saskaņā ar Lidostas izrakstītajiem rēķiniem un tajos norādītajos termiņos līgumsodu apmaksai. Līgumsoda samaksa neatbrīvo Lietotāju no zaudējumu atlīdzināšanas pienākuma un pārējo ar Līgumu uzņemto saistību izpildes.

5. LĪGUMA SPĒKĀ ESAMĪBA UN IZBEIGŠANA

- 4.1. Līgums stājas spēkā tā abpusējas parakstīšanas brīdī. Lietotājam ir tiesības izlietot Servitūtu ar Servitūta reģistrēšanas dienu Kalpojošā īpašuma un Valdošā īpašuma zemesgrāmatu nodaļījumos. Servitūts ir nodibināts uz nenoteiktu laiku.

- 4.2. Lidostai ir tiesības 60 (sešdesmit) dienas iepriekš rakstiski par to brīdinot Lietotāju, pieprasīt Servitūta noteiktās platības un/vai jebkuras tās daļas atbrīvošanu un Līguma izbeigšanu, ja Servitūtam noteiktā platība un/vai jebkuras to daļas ir nepieciešama Lidostas pašas lietošanai. Šajā gadījumā Pusēm vienojoties, Lidosta nodrošina citu Servitūtam nepieciešamo platību
- 4.3. Lidostai ir tiesības vienpusēji izbeigt Līgumu pirms termiņa un pieprasīt nekavējošu Servitūtam noteiktās platības atbrīvošanu (pilnībā demontējot un izvedot atdalāmos uzlabojumus) un nodošanu Lidostai:
 - 4.3.1. Servitūts tiek izlietots tādiem mērķiem, kas nav neatraujami saistīti ar piekļuvi Valdošajam īpašumam Līguma 1.3.punktā noteikto Pašvaldību likuma 4.panta pirmās daļas 4.punktā noteikto pašvaldības autonomās funkcijas izpildei;
 - 4.3.2. Servitūts tiek izlietots, neievērojot normatīvo aktu prasības un/vai Līguma noteikumus;
 - 4.3.3. Lietotājs iepriekš nesaskaņojot ar Lidostu Servitūtam noteiktajā platībā veic jebkāda veida būvdarbus un/vai remontdarbus un/vai labiekārtošanas darbus;
 - 4.3.4. Servitūtam noteiktā platība netiek uzturēta pienācīgā kārtībā un/vai tiek pasliktināts tās vispārējais un tehniskais stāvoklis.
- 4.4. Visi neatdalāmie uzlabojumi, ko Servitūtam noteiktajā platībā par saviem līdzekļiem ir veicis Lietotājs, pēc Līguma izbeigšanas (t.sk. vienpusējas izbeigšanas), bez atlīdzības pāriet Lidostas īpašumā.
- 4.5. Līguma izbeigšanas gadījumā, Lietotājam līdz Līguma termiņa pēdējās dienas pulksten 17:00 jāatbrīvo Servitūtam noteiktā platība Lidostai labā kārtībā, pieļaujot dabisko nolietojumu. Gadījumā, ja Servitūtam noteiktā platība netiek atbrīvota šajā punktā noteiktajā kārtībā, tad viss, kas atradīsies Servitūtam noteiktajā platībā pēc Līguma izbeigšanas šajā punktā noteiktajā kārtībā, tiks uzskatīts par nodotu īpašumā Lidostai, kuru tā ir tiesīga izmantot pēc saviem ieskatiem. Neierobežojot šajā Līguma punktā noteikto, gadījumā, ja Lietotājs noteiktajā termiņā neatbrīvo Servitūtam noteikto Platību no Lietotājam un/vai trešajām personām piederošām lietām un nenodrošina platības sakārtošanu, tad Lietotājam ir pienākums atlīdzināt Lidostai visus Lidostas izdevumus, kas saistīti ar Servitūtam noteiktās platības atbrīvošanu un vides sakārtošanu, pamatojoties uz Lidostas izrakstītajiem rēķiniem, tajos norādītajos termiņos un dokumentiem, kas pamato Lidostas izdevumus.
- 4.6. Līguma izbeigšanas gadījumā, Lietotājs nodrošina, ka Valsts zemes dienesta Nekustamā īpašuma valsts kadastra informācijas sistēmā un Valdošā īpašuma un Kalpojošā īpašuma zemesgrāmatas nodalījumos tiek dzēsti dati par Servitūtu. Minētā izpildei Īpašnieks apņemas iesaistīties un veikt nepieciešamo dokumentu parakstīšanu. Lietotājs sedz visus izdevumus, kas nepieciešami attiecīgo datu dzēšanai. Gadījumā, ja 3 (trīs) mēnešu laikā no Līguma izbeigšanas Lietotājs nav veicis Servitūta dzēšanu Kalpojošā nekustamā īpašuma zemesgrāmatas nodalījumā, Lietotājs pilnvaro Īpašnieku veikt attiecīgās darbības Servitūta dzēšanai. Par izdevumiem, kas radušies Lidostai veicot darbības Servitūta dzēšanai, Lietotājam tiek izrakstīts rēķins.
- 4.7. Pusēm noslēdzot Līguma 3.6.punktā noteikto maiņas līgumu, Līgums tiek izbeigts ar brīdi, kad Lidostas un Lietotāja īpašuma tiesības ir reģistrētas uz zemes gabaliem, kas atzīti par līdzvērtīgiem maiņai, ar ko Lietotājs iegūst īpašumā Servitūtam noteikto platību.

6. NEPĀRVARAMA VARA

- 6.1. Puses ir atbrīvotas no atbildības par Līgumā noteikto pienākumu pilnīgu vai daļēju neizpildi, ja šāda neizpilde radusies nepārvaramas varas (*force majeure*) dēļ, ko attiecīgā Puse nevarēja paredzēt un novērst. Par nepārvaramu varu uzskatāms karš, dabas katastrofa, vispārējs streiks, terora akti, terora aktiem pielīdzināmi akti, kompetento iestāžu oficiālu paziņojumu apstiprinātas epidēmijas, pandēmijas vai slimības karantīnas ierobežojumi, kas izraisījuši preču piegādes/pakalpojumu sniegšanas, būvdarbu veikšanas ierobežojumus uz/no Starptautiskās lidostas "Rīga", par kuru ietekmi uz Līguma neizpildi Pusēm nav domstarpības, kā arī Puses nevarēja iespaidot un nevarēja izvairīties, veicot pienācīgus piesardzības pasākumus, un kas nav saistīts ar otras Puses darbību vai bezdarbību, un kas saistību izpildi padara par neiespējamu.
- 6.2. Pusei, kura atsauca uz nepārvaramu varu, par to jāpaziņo rakstveidā otrai Pusei, tiklīdz šāda paziņošana kļuvusi attiecīgajai Pusei iespējama, bet ne vēlāk kā 14 (četrpadsmit) kalendāra dienu laikā no nepārvaramas varas apstākļu iestāšanās brīža. Ja šāds paziņojums nav nosūtīts, paziņojumu nenosūtījusī Puse atbild otrai Pusei par visiem zaudējumiem, kuri pēdējai radušies.

- 6.3. Ja nepārvaramas varas apstākļi turpinās ilgāk par 45 (četrdesmit piecām) kalendāra dienām, katrai no Pusēm ir tiesības vienpusēji izbeigt Līgumu. Šajā gadījumā neviena no Pusēm nav atbildīga par zaudējumiem, kuri radušies otrai Pusei laika posmā pēc nepārvaramas varas apstākļu iestāšanās.

7. SANKCIJU KLAUZULA

- 7.1. Parakstot Līgumu, Puses apņemas ievērot atklātas, godīgas, caurspīdīgas un atbildīgas darbības principus, neveikt nekāda veida darbības, kas var novest pie starptautisko, Eiropas Savienības vai nacionālās sankciju vai būtisku finanšu un kapitāla tirgus interešu ietekmējošu Eiropas Savienības vai Ziemeļatlantijas līguma organizācijas dalībvalstu sankciju noteikšanas attiecībā uz Pusēm, to valdes un padomes locekļiem, patieso labuma guvējiem, pārstāvēttiesīgajām personām, vai prokūristu, vai personu, kas ir pilnvarota pārstāvēt Puses to darbībās, kas saistītas ar filiāli, kā arī veikt preventīvus pasākumus, lai no savas puses nepieļautu iepriekš norādīto sankciju pārkāpumus, kā arī tīšus vai netīšus to apiešanas gadījumus.
- 7.2. Puses apliecina, ka Līguma spēkā stāšanās brīdī tām (t.sk. to valdes vai padomes locekļiem, patieso labuma guvējiem, pārstāvēttiesīgajām personām vai prokūristam, vai personai, kura ir pilnvarota pārstāvēt to darbībās, kas saistītas ar filiāli) nav piemērotas starptautiskās, Eiropas Savienības vai nacionālās sankcijas vai būtiskas finanšu un kapitāla tirgus intereses ietekmējošas Eiropas Savienības vai Ziemeļatlantijas līguma organizācijas dalībvalsts noteiktās sankcijas, kas var ietekmēt Līguma izpildi. Gadījumā, ja kādas no iepriekšminētajām sankcijām Līguma izpildes laikā kādai no Pusēm tiks piemērotas, attiecīgās Puses pienākums ir par to rakstiski informēt otru Pusi ne vēlāk kā nākamajā darba dienā pēc tam, kad attiecīgajai Pusei par to ir tapis zināms.
- 7.3. Lidostai ir tiesības, neatlīdzinot tādējādi radušos jebkādus zaudējumus, izdevumus un neveicot nekādu kompensāciju izmaksu, nekavējoties vienpusēji atkāpties un izbeigt Līgumu, rakstveidā par to paziņojot Lietotājam, ja Līguma izpildi ietekmē vai Līgumu nav iespējams izpildīt tādēļ, ka Līguma izpildes laikā ir piemērotas starptautiskās, Eiropas Savienības vai nacionālās sankcijas vai būtiskas finanšu un kapitāla tirgus intereses ietekmējošas Eiropas Savienības vai Ziemeļatlantijas līguma organizācijas dalībvalsts noteiktās sankcijas.
- 7.4. Parakstot Līgumu Lietotājs apliecina, ka nesadarbojās un Līguma izpildē netiks piesaistītas tādas personas (t.sk. juridisku personu gadījumā - to valdes vai padomes locekļiem, patieso labuma guvējiem, pārstāvēttiesīgajām personām vai prokūristam, vai personai, kura ir pilnvarota pārstāvēt attiecīgo Pusi darbībās, kas saistītas ar filiāli), kurām piemērotas starptautiskās, Eiropas Savienības vai nacionālās sankcijas vai būtiskas finanšu un kapitāla tirgus intereses ietekmējošas Eiropas Savienības vai Ziemeļatlantijas līguma organizācijas dalībvalsts noteiktās sankcijas, kas var ietekmēt Līguma izpildi.

8. KONFIDENCIALITĀTE

- 8.1. Lai veicinātu godīgu komercpraksi, cilvēktiesību, darba tiesību un biznesa ētikas principu ievērošanu Lidostas un Lidostas darbībā un abpusēji sekmētu labas pārvaldības un sociāli atbildīgu uzņēmējdarbības praksi, parakstot Līgumu Puses aplieca, ka Līguma izpildē un savā darbībā (t.sk. to darbinieku un apakšuzņēmēju darbībā) tiks ievēroti biznesa ētikas pamatprincipi, kas noteikti VAS "Starptautiskā lidosta "Rīga"" Biznesa ētikas kodeksā (publiski pieejams tīmekļvietnē <https://www.riga-airport.com>).
- 8.2. Puses ir atbildīgas viena otrai par Līgumā noteikto konfidencialitātes saistību ievērošanu, un tām ir aizliegts izpaust konfidenciālu informāciju (turpmāk – Konfidenciāla informācija) trešajām personām. Ar Konfidenciālas informācijas izpaušanu šī Līguma ietvaros saprot Konfidenciālas informācijas nodošanu jebkādā veidā trešajām personām.
- 8.3. Ja kāda no Pusēm pārkāpj Līgumā noteiktās konfidencialitātes saistības, Puse, kuras intereses ir aizskartas, ir tiesīga prasīt zaudējumu atlīdzību. Konfidenciāla informācija ir jebkāda veida informācija par Pusi, kas ir jebkādā veidā nodota vai kļuvusi zināma otrai Pusei Līguma noslēgšanas sarunu gaitā vai Līguma izpildes laikā, kā arī jebkura cita informācija, kuru Puse Līguma darbības laikā ir rakstveidā norādījusi kā konfidenciālu.
- 8.4. Līgumā noteiktās konfidencialitātes saistības neattiecas uz tādu informāciju:
- 8.4.1. kas Konfidenciālas informācijas nodošanas otrai Pusei laikā vai pēc tam ir vai kļūst publiski zināma, Pusēm nepārkāpjot Līgumu;
- 8.4.2. kas otrai Pusei bija pieejama tiesiski pirms tās saņemšanas no Konfidenciālās informācijas sniedzošās Puses;

- 8.4.3. kuru Puse, kas nav Konfidenciālas informācijas saņēmēja, bez ierobežojumiem jau ir atklājusi trešajai personai.
- 8.5. Netiks uzskatīts, ka Puse ir pārkāpusi savas Līgumā noteiktās konfidencialitātes saistības, ja Konfidenciālas informācijas izpaušanas pienākumu paredz normatīvs vai administratīvs akts, kas jāizpilda šai Pusei, vai, ja Konfidenciālas informācijas izpaušana ir nepieciešama, lai izpildītu savas Līgumā paredzētās saistības, vai ir nepieciešama tiesvedībā, lai aizsargātu Puses tiesības saskaņā ar šo Līgumu.
- 8.6. Konfidencialitātes saistības Pusēm ir saistošas līdz brīdim, kamēr otra Puse nepaziņo par pretējo.
- 8.7. Izbeidzot Līgumu, Pusei, kuras rīcībā ir otras Puses Konfidenciāla informācija, ir pienākums pēc Puses rakstveida pieprasījuma nekavējoties atdot visu Konfidenciālo informāciju.

9. DATU APSTRĀDE

- 9.1. Puses apņemas personas datu apstrādi veikt godīgi un saskaņā ar spēkā esošajiem normatīvajiem aktiem, t.sk. Eiropas Parlamenta un Padomes 2016.gada 27.aprīļa regulu (ES) 2016/679 par fizisku personu aizsardzību attiecībā uz personas datu apstrādi un šādu datu brīvu apriti un ar ko atceļ Direktīvu 95/46/EK (Vispārīgā datu aizsardzības regula).
- 9.2. Puses apņemas neizmantot personas datus citiem no Līguma priekšmeta tieši neizrietošiem mērķiem.
- 9.3. Puses garantē, ka personas, kuras ir iesaistītas personas datu apstrādē, neapstrādā datus neatbilstoši vai ārpus šajā Līgumā noteiktā.
- 9.4. Ciktāl tas ir iespējams, Puses apņemas savstarpēji sadarboties, lai tās var izpildīt savus pienākumus atbilstoši Vispārīgajā datu aizsardzības regulā ietvertajiem pienākumiem attiecībā uz datu subjektu tiesību īstenošanu.

10. CITI NOTEIKUMI

- 9.1. Lai sekmētu Līgumā noteikto saistību izpildi pienācīgā kārtā, Puses nozīmē šādas kontaktpersonas:
- 10.1.1. no Lidostas puses: Komerčiālā departamenta Neaviācijas biznesa vadības un attīstības nodaļas Teritorijas nomas projektu vadītāja S. T. (e-pasta adrese: [..] tālr. 67207892, mob. [..]);
- 10.1.2. no Lietotāja puses: _____, e-pasta adrese: _____, tālrunis: _____.
- 10.2. Strīdus gadījumā Puses pieliks visas pūles, lai panāktu abpusēju vienošanos. Ja vienošanos panākt nav iespējams, visi strīdi, ko Puses nevarēs atrisināt pārrunu ceļā vienojoties, tiks izskatīti pēc piekritības Latvijas Republikas vispārējās jurisdikcijas tiesās saskaņā ar Latvijas Republikā spēkā esošajiem normatīvajiem aktiem. Nekāds strīds, prasības iesniegšana vai pretprasības celšana tiesā, kā arī tiesas procesa norise neatbrīvo Puses no pilnīgas Līguma saistību izpildes.
- 10.3. Visi paziņojumi, kas vienai Pusei jānodod otrai Pusei, ja Līgumā nav noteikts citādi, ir jānosūta par pastu ierakstītā vēstulē vai ar kurjerpastu uz attiecīgās Puses juridisko adresi, vai ar drošu elektronisko parakstu uz: Lidostas e-pasta adresi: office@riga-airport.com un Lietotāja e-pasta adresi: marupe@marupe.lv.
- 10.4. Puses uzskatīs paziņojumus par saņemtiem 7. (septītajā) dienā pēc to nosūtīšanas šajā Līguma punktānoteiktajā kārtībā. Līgumā noteiktajos gadījumos informācija var tikt nosūtīta uz Līguma 8.3.punktā norādītajiem e-pastiem, un Puses apstiprina, ka šādā veidā nosūtīta informācija, kas parakstīta ar drošu elektronisko parakstu, ir uzskatāma par pienācīgā veidā paziņotu otrai Pusei, un tai ir juridisks spēks. Elektroniski nosūtīto informāciju Puses uzskatīs par saņemtu tās nosūtīšanas dienā.
- 10.5. Gadījumā, ja mainās Līguma 8.3.punktā noteiktās Pušu e-pasta adreses vai 8.1.punktā noteiktās Pušu kontaktpersonas, attiecīgā Puse par to rakstveidā paziņo otrai Pusei, Līgumā veicot izmaiņas bez atsevišķas Pušu vienošanās. Šādas izmaiņas stājas spēkā 5 (piecu) darba dienu laikā pēc tam, kad attiecīgā Puse ir saņēmusi šajā Līguma punktā minēto attiecīgās Puses pārstāvēt tiesīgās personas rakstveida paziņojumu. Šādā gadījumā šis Līguma punkts tiks uzskatīts par grozītu bez atsevišķas Pušu vienošanās, sākot ar attiecīgās Puses pārstāvēt tiesīgās personas parakstītā paziņojuma saņemšanas brīdi.
- 10.6. Ja kādi Līguma punkti kļūst pretrunā ar spēkā esošiem normatīvajiem aktiem, tas neietekmē Līguma darbību kopumā un Līgums jāpiemēro atbilstoši spēkā esošiem normatīvajiem aktiem.
- 10.7. Līgums atspoguļo Pušu vienošanos pilnā apjomā. Puses apliecina, ka tām ir saprotams Līguma un tā Pielikumu saturs un nozīme, un tās atzīst Līgumu par pareizu un abpusēji izdevīgu. Līgums slēgts labprātīgi, bez viltus un spaidiem vienam pret otru, pilnībā un vispusīgi ievērojot Pušu gribu un

intereses. Līguma un tā Pielikumu teksts Pusēm pilnībā ir saprotams, tajos lietotajiem terminiem, definīcijām un formulējumiem Puses piekrīt.

- 10.8. Līgums sagatavots uz 7 (sešām) lapām latviešu valodā, kas parakstīts ar drošu elektronisko parakstu un satur laika zīmogu. Līguma parakstīšanas datums ir pēdējā pievienotā droša elektroniskā paraksta un tā laika zīmoga datums. Katrai Pusei ir pieejama abpusēji parakstīts Līgums elektroniskā formātā.
- 10.9. Līguma parakstīšanas brīdī ir pievienots šāds pielikums:
- 10.9.1. 1.pielikums – Servitūta platības izvietojuma plāns uz 1 lp.

11. Pušu paraksti un rekvizīti

Lidosta:

**VAS “STARPTAUTISKĀ LIDOSTA
“RĪGA””**

Adrese: Lidosta “Rīga” 10/1, Lidosta “Rīga”,
Mārupes novads, LV-1053
Reģistrācijas Nr.: LV40003028055
Konta Nr.: LV79HABA0001407030168

Valdes priekšsēdētāja L.Odiņa

Valdes loceklis A.Saveljevs

Lietotājs:

Mārupes novada pašvaldība

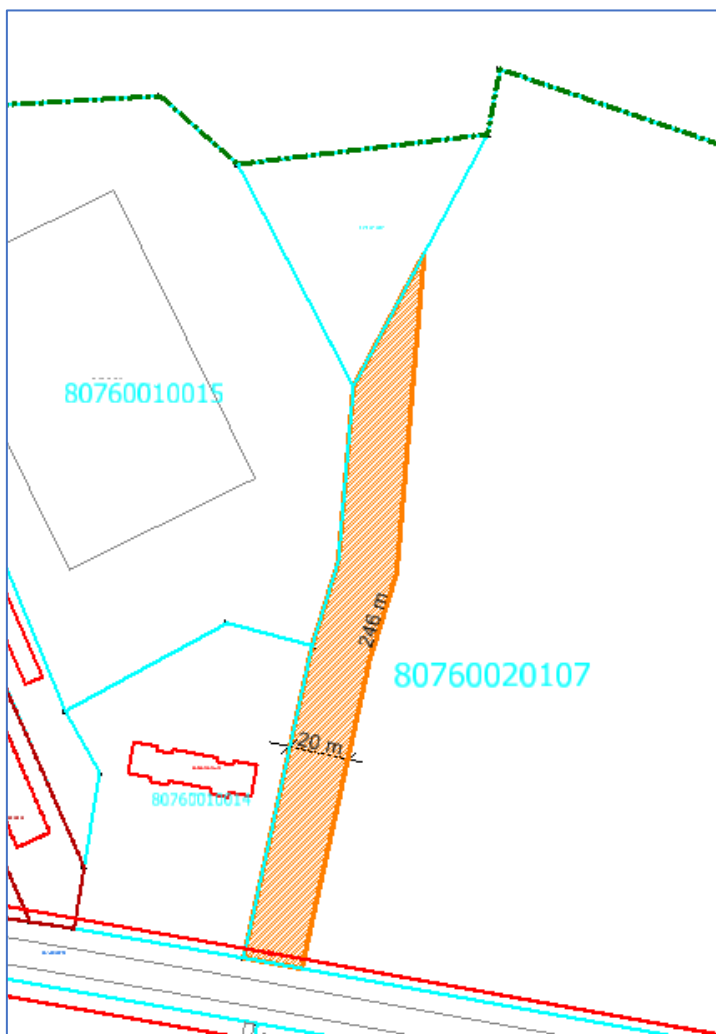
Adrese: Daugavas iela 29, Mārupe, Mārupes
novads, LV-2167
Reģistrācijas Nr.: 90000012827
Konta Nr.: LV69UNLA0003011130405

Domes priekšsēdētājs A.Ence

***DOKUMENTS IR PARAKSTĪTS AR DROŠU ELEKTRONISKO PARAKSTU UN SATUR LAIKA
ZĪMOGU***

**Ceļa servitūta izvietojuma shēma
Nekustamais īpašums “Starptautiskā lidosta “Rīga”” (kadastra Nr.8076 002 0007), Mārupes
pagasts, Mārupes novads**

Nekustamā īpašuma zemes vienība ar kadastra apzīmējumu 8076 002 0107
Zemes vienības daļa: 20 m platumā un 246 m garumā



Apzīmējumi:

80760020107

zemes vienības kadastra apzīmējums

—

zemes vienības robeža

▨

zemes vienības daļa par kuru ir noslēdzams līgums



MĀRUPES NOVADA PAŠVALDĪBAS DOME

Daugavas iela 29, Mārupe, Mārupes novads, LV-2167
67934695 / marupe@marupe.lv / www.marupe.lv

DOMES SĒDES PROTOKOLA Nr.3 PIELIKUMS

2025.gada 26.februāris

LĒMUMS Nr.10

Par atlīdzības apmēra noteikšanu Mārupes novada vēlēšanu komisijas un vēlēšanu iecirkņu komisiju locekļiem

Pamatojoties uz Pašvaldību likuma 10.panta pirmās daļas 20. un 21.punktu, Pašvaldības vēlēšanu komisiju un vēlēšanu iecirkņu komisiju likuma 3. panta otro daļu, 21. panta trešo daļu, kā arī, ņemot vērā 2025.gada 19.februāra **Finanšu komitejas** atzinumu pieņemt iesniegto lēmumprojektu "Par atlīdzības apmēra noteikšanu Mārupes novada vēlēšanu komisijas un vēlēšanu iecirkņu komisiju locekļiem" apstiprināšanu, atklāti balsojot ar 18 balsīm „par” (*Andrejs Ence, Mārtiņš Bojārs, Nikolajs Antipenko, Ilze Bērziņa, Ira Dūduma, Līga Kadiģe, Jānis Kazaks, Jānis Lagzdkalns, Jānis Lībietis, Normunds Orleāns, Aivars Osītis, Andris Puiķe, Ivars Punculis, Guntis Ruskis, Oļegs Sorokins, Uģis Šteinbergs, Dace Štrodaha, Gatis Vācietis*), „pret” nav, „atturas” nav, **Mārupes novada pašvaldības dome nolemj:**

1. Apstiprināt Mārupes novada vēlēšanu komisijas locekļiem un vēlēšanu iecirkņu komisiju locekļiem šādu atlīdzību:

Nr.p.k.	Amata nosaukums	Stundas tarifa likme vienai skaita vienībai (euro)
	Mārupes novada vēlēšanu komisija	
1.	Komisijas priekšsēdētājs	15,50
2.	Komisijas sekretārs	13,50
3.	Komisijas loceklis	10,00
	Mārupes novada vēlēšanu iecirkņu komisija	
4.	Komisijas priekšsēdētājs	15,00
5.	Komisijas sekretārs	13,00
6.	Komisijas loceklis	9,00

2. Personas, kas ieņem šī lēmuma 1. punktā minētos amatus, atlīdzību saņem proporcionāli nostrādātajam laikam, saskaņā ar darba laika uzskaiti.
3. Mārupes novada vēlēšanu komisijas priekšsēdētājam saskaņā ar lēmumu nodrošināt atlīdzības izmaksu Mārupes novada vēlēšanu komisijai un vēlēšanu iecirkņu komisiju locekļiem.
4. Lēmums piemērojams no 2025.gada 1.februāra.
5. Ar šī lēmuma spēkā stāšanos spēku zaudē:
 - 5.1. Mārupes novada un Babītes novada pašvaldību domju deputātu 2020.gada 7.oktobra kopsapulces lēmums Nr.1 (kopsapulces protokols Nr.1, pielikums Nr.1) "Par apvienotā Mārupes novada Vēlēšanu komisijas locekļu skaita noteikšanu, vēlēšanas komisijas locekļu kandidātu pieteikšanas termiņa izsludināšanu un atlīdzības

noteikšanu par vēlēšanu komisijas un iecirkņa komisijas locekļa amata pienākumu pildīšanu”;

- 5.2. Mārupes novada domes 2017.gada 29.marta lēmums Nr.31 (sēdes prot.Nr.5, pielikums Nr.31) “Par atlīdzības apmēra noteikšanu Mārupes novada vēlēšanu komisijas un vēlēšanu iecirkņu komisiju locekļiem”.

Pašvaldības domes priekšsēdētājs

/paraksts/

Andrejs Ence

*Sagatavoja Centrālās pārvaldes Juridiskās nodaļas
vadītāja N. Zālīte*



MĀRUPES NOVADA PAŠVALDĪBAS DOME

Daugavas iela 29, Mārupe, Mārupes novads, LV-2167
67934695 / marupe@marupe.lv / www.marupe.lv

DOMES SĒDES PROTOKOLA Nr.3 PIELIKUMS

2025.gada 26.februāris

LĒMUMS Nr.11

Par sadarbības līguma noslēgšanu ar Labklājības ministriju

Mārupes novada pašvaldībā 2025.gada 21.janvārī saņemts Labklājības ministrijas piedāvājums noslēgt sadarbības līgumu pamatojoties uz Ministru kabineta 2024. gada 4. jūnija rīkojumu Nr.440 "Centralizētās platformas un sistēmas" nolūka "Pašvaldību pakalpojumu digitālā transformācija un pašvaldību atbalsta procesu modernizācija un centralizācija, t. sk. sadarbībā ar valsts pārvaldes institūcijām" projekta "Labklājības nozares un pašvaldību sociālās sfēras platformas "DigiSoc" izstrāde un ieviešana" pases un centralizētās funkcijas vai koplietošanas pakalpojuma attīstības plāna apstiprināšanu, kā arī saskaņā ar Centrālās finanšu līgumu aģentūras (turpmāk – Sadarbības iestāde) un Finansējuma saņēmēja 2024.gada 10.decembrī noslēgto vienošanos par projekta Nr.2.1.2.1.i.0/2/24/I/CFLA/007 "Labklājības nozares un pašvaldību sociālās sfēras platformas "DigiSoc" izstrāde un ieviešana" (turpmāk – projekts).

Mārupes novada pašvaldības dome konstatē, ka:

- Sadarbības līguma noslēgšana ir nepieciešama, lai nodrošinātu:
 - pašvaldību sociālo pakalpojumu digitālo transformāciju;
 - pašvaldību sociālā atbalsta procesu modernizāciju un centralizāciju;
- "Labklājības nozares un pašvaldību sociālās sfēras platformas "DigiSoc" izstrāde un ieviešana" pamatota ar:
 - Valsts pārvaldes iekārtas likuma 54. panta pirmo un piekto daļu, kā arī 61. pantu;
 - Ministru kabineta 2022. gada 14. jūlija noteikumu Nr. 435 „Eiropas Savienības Atveseļošanas un noturības mehānisma plāna 2. komponentes "Digitālā transformācija" 2.1. reformu un investīciju virziena "Valsts pārvaldes, tai skaitā pašvaldību, digitālā transformācija" īstenošanas noteikumi" (turpmāk – ANM MK noteikumi) 12.punktu;
 - Ministru kabineta 2023. gada 13. jūlija noteikumu Nr. 408 "Kārtība, kādā Eiropas Savienības fondu vadībā iesaistītās institūcijas nodrošina šo fondu ieviešanu 2021.-2027.gada plānošanas periodā" 3., 4., 5. un 6. punktu.
- Sadarbības līgumu paredzēts slēgt līdz 2026.gada 31.maijam, un tā saistību izpildei Sadarbības partneris Projekta īstenošanas mērķu sasniegšanai apņemas nodrošināt personāla (drīkst nominēt ne vairāk kā 3 (trīs) pārstāvjus) iesaisti projekta satura un vajadzību definēšanā, testēšanā, ieviešanā.
- Katram Sadarbības partnera pārstāvim par dalību projekta īstenošanā var noteikt mēnešalgas piemaksu par papildu darbu, kuras apmērs ir 306,75 *euro*, ieskaitot nodokļus un Piemaksa par papildu darbu projektā ir attiecināma no sadarbības līguma noslēgšanas brīža līdz 2026. gada 30. aprīlim, pamatojoties uz izdoto rīkojumu par papildu pienākumu veikšanu projekta īstenošanas laikā.
- Projekts atbilst Mārupes novada Attīstības programmas 2022.-2028.gadam Rīcības plāna rīcības virzienam Nr.4 "Veselības aprūpe un sociālie pakalpojumi", rīcības virzienam 4.2 "Sociālo pakalpojumu dažādošana un pilnveidošana", un rīcības virzienam Nr.12

“Pašvaldības pārvalde” rīcību 12.1 “Pašvaldības sniegto pakalpojumu kvalitātes paaugstināšana”.

Saskaņā Valsts pārvaldes iekārtas likuma 12.panta pirmās daļas 1.punktu, sadarbības līgums ir viens no publisko tiesību līgumu veidiem. Tā paša likuma 61.panta pirmā daļa noteic, ka publiskas personas sadarbības līgumu slēdz, lai panāktu vismaz vienas līdzējas — publiskas personas kompetencē ietilpstoša pārvaldes uzdevuma efektīvāku veikšanu.

Saskaņā ar Pašvaldību likuma 4.panta pirmās daļas 9.punktu, viena no pašvaldības autonomajām funkcijām ir nodrošināt iedzīvotājiem atbalstu sociālo problēmu risināšanā, kā arī iespēju saņemt sociālo palīdzību un sociālos pakalpojumus. Savukārt tā paša panta otrā daļa noteic, ka pašvaldība autonomās funkcijas pilda atbilstoši ārējiem normatīvajiem aktiem un noslēgtajiem publisko tiesību līgumiem.

Atbilstoši Pašvaldību likuma 49.panta pirmās daļas otrajam punktam, publisko tiesību līgumu noslēgšanas procedūra noteikta Mārupes novada pašvaldības domes 2023.gada 14.marta saistošajos noteikumos Nr.7/2023 “Mārupes novada pašvaldības nolikums”, kuru 41. un 42.punkts noteic, ka publisko tiesību līguma projektu izskata Finanšu komiteja, un lemj par tā iesniegšanu izskatīšanai domes sēdē. Lēmumu par publisko tiesību līguma slēgšanu pieņem dome. Publisko tiesību jomā līgumus ar citām personām slēdz domes priekšsēdētājs, vai cita domes lēmumā noteikta pašvaldības amatpersona.

Ņemot vērā iepriekš minēto un pamatojoties uz Valsts pārvaldes iekārtas likuma 54.panta pirmo un piekto daļu, 61.panta pirmo, otro un ceturto daļu, Pašvaldību likuma 4.panta pirmās daļas 9.punktu un otro daļu, un Mārupes novada pašvaldības domes 2023.gada 14.marta saistošo noteikumu Nr.7/2023 “Mārupes novada pašvaldības nolikums” 41. un 42.punktu, kā arī, ņemot vērā 2025.gada 19.februāra **Finanšu komitejas** atzinumu pieņemt iesniegto lēmumprojektu “*Par sadarbības līguma noslēgšanu ar Labklājības ministriju*”, atklāti balsojot ar 18 balsīm „par” (*Andrejs Ence, Mārtiņš Bojārs, Nikolajs Antipenko, Ilze Bērziņa, Ira Dūduma, Līga Kadiģe, Jānis Kazaks, Jānis Lagzdkalns, Jānis Lībietis, Normunds Orleāns, Aivars Osītis, Andris Puide, Ivars Punculis, Guntis Ruskis, Oļegs Sorokins, Uģis Šteinbergs, Dace Štrodaha, Gatis Vācietis*), „pret” nav, „atturas” nav, **Mārupes novada pašvaldības dome nolemj:**

1. Uzdot pašvaldības domes priekšsēdētājam Andrejam Encem noslēgt sadarbības līgumu ar Labklājības ministriju, saskaņā ar pielikumu.
2. Pilnvarot Mārupes novada Sociālā dienesta vadītāju Ināru Ļebedeku Mārupes novada pašvaldības vārdā parakstīt ar projekta īstenošanu saistītos dokumentus.
3. Centrālās pārvaldes Finanšu un grāmatvedības nodaļai nodrošināt sadarbības līgumā noteikto rēķinu apmaksu.
4. Attīstības un plānošanas pārvaldei iekļaut projektu Mārupes novada pašvaldības investīciju plānā 2025.-2027.gadam.
5. Centrālās pārvaldes Personāla un dokumentu pārvaldības nodaļai informēt par noslēgto sadarbības līgumu Viedās administrācijas un reģionālās attīstības ministriju.

Pašvaldības domes priekšsēdētājs

/paraksts/

Andrejs Ence

*Sagatavoja Centrālās pārvaldes
Juridiskās nodaļas vecākā juriste L. Liepiņa*

SADARBĪBAS LĪGUMS

*Līguma datums ir pēdējā pievienotā droša
elektroniskā paraksta un laika zīmoga datums*

Labklājības ministrija (turpmāk – Finansējuma saņēmējs) tās valsts sekretāra Ingus Allika personā, kurš rīkojas saskaņā ar Ministru kabineta 2004. gada 27. janvāra noteikumiem Nr. 49 “Labklājības ministrijas nolikums”, no vienas puses, un

Mārupes novada pašvaldība (turpmāk – Sadarbības partneris) tās domes priekšsēdētāja - Andreja Ences personā, kurš rīkojas saskaņā ar Mārupes novada pašvaldības domes 2023.gada 14.marta saistošajiem noteikumiem Nr.7/2023 “Mārupes novada pašvaldības nolikums” no otras puses, katra atsevišķi turpmāk saukta Puse, kopā – Puses,

pamatojoties uz Ministru kabineta 2024. gada 4. jūnija rīkojumu Nr. 440 “Centralizētās platformas un sistēmas” nolūka “Pašvaldību pakalpojumu digitālā transformācija un pašvaldību atbalsta procesu modernizācija un centralizācija, t. sk. sadarbībā ar valsts pārvaldes institūcijām” projekta “Labklājības nozares un pašvaldību sociālās sfēras platformas “DigiSoc” izstrāde un ieviešana” pasēs un centralizētās funkcijas vai koplietošanas pakalpojuma attīstības plāna apstiprināšanu, kā arī saskaņā ar Centrālās finanšu līgumu aģentūras (turpmāk – Sadarbības iestāde) un Finansējuma saņēmēja 2024. gada 10. decembrī noslēgto vienošanos par projekta Nr. 2.1.2.1.i.0/2/24/I/CFLA/007 “Labklājības nozares un pašvaldību sociālās sfēras platformas “DigiSoc” izstrāde un ieviešana” (turpmāk – Projekts)

un pamatojoties uz:

- Valsts pārvaldes iekārtas likuma 54. panta pirmo un piekto daļu, kā arī 61. pantu;
- Ministru kabineta 2022. gada 14. jūlija noteikumu Nr. 435 „Eiropas Savienības Atveseļošanas un noturības mehānisma plāna 2. komponentes “Digitālā transformācija” 2.1. reformu un investīciju virziena “Valsts pārvaldes, tai skaitā pašvaldību, digitālā transformācija” īstenošanas noteikumi” (turpmāk – ANM MK noteikumi) 12.punktu;
- Ministru kabineta 2023. gada 13. jūlija noteikumu Nr. 408 “Kārtība, kādā Eiropas Savienības fondu vadībā iesaistītās institūcijas nodrošina šo fondu ieviešanu 2021.-2027. gada plānošanas periodā” 3., 4., 5. un 6. punktu’
- Mārupes novada pašvaldības 2025.gada 26.februāra lēmumu Nr.11 “Par sadarbības līguma noslēgšanu ar Labklājības ministriju” (protokols Nr.3).

noslēdz šādu sadarbības līgumu (turpmāk – Līgums).

1. TERMINI UN TO SKAIDROJUMI

- 1.1. Sadarbības iestāde – šī Līguma izpratnē ir Centrālā finanšu un līgumu aģentūra.
- 1.2. Izpildītājs – juridiska vai fiziska persona, kura saskaņā ar publiskos iepirkumus regulējošiem normatīvajiem aktiem ir ieguvusi tiesības veikt noteiktu darbu apjomu, sniegt pakalpojumu vai piegādāt konkrētu precī Projektam īstenošanai.
- 1.3. Nodevums – dokumenti un citas materiālās vērtības, tai skaitā iegādātā tehniskā infrastruktūra un programmatūra, ko Puses nodod viena otrai.
- 1.4. Projekts – Eiropas Savienības Atveseļošanas un noturības mehānisma plāna 2. komponentes “Digitālā transformācija” 2.1. reformu un investīciju virziena “Valsts pārvaldes, tai skaitā pašvaldību, digitālā transformācija” investīcijas 2.1.2.1.i. “Centralizētās platformas un sistēmas” nolūka “Pašvaldību pakalpojumu digitālā transformācija un pašvaldību atbalsta procesu modernizācija un centralizācija, t. sk. sadarbībā ar valsts pārvaldes institūcijām”

projekta “Labklājības nozares un pašvaldību sociālās sfēras platformas “DigiSoc” izstrāde un ieviešana”.

2. LĪGUMA PRIEKŠMETS

- 2.1. Puses vienojas sadarboties Projekta īstenošanā, ar šo Līgumu nosakot Finansējuma saņēmēja un Sadarbības partnera sadarbības kārtību un apjomu.

3. SADARBĪBAS VISPĀRĒJIE PRINCIPI

- 3.1. Saskaņā ar 2024.gada 10.decembrī noslēgto Vienošanos par Eiropas Savienības Atvēršanas fonda projekta ieviešanu starp Finansējuma saņēmēju un Sadarbības iestādi par Projekta īstenošanu (turpmāk – Vienošanās) Finansējuma saņēmējs ir uzņēmies atbildību par Projekta īstenošanu un Projektā paredzēto rezultātīvo rādītāju sasniegšanu.
- 3.2. Puses visas aktivitātes projekta ietvaros īsteno atbilstoši Projekta iesniegumam.
- 3.3. Ja Projekta iesniegumā tiek veikti grozījumi, Finansējuma saņēmējs Sadarbības partnerim 3 (trīs) darba dienu laikā nosūta grozīto Projekta iesniegumu uz Līguma 9.2. punktā minēto e-pasta adresi.
- 3.4. Puses ievēro vispārpieņemtās ētikas normas – savstarpējo cieņu, koleģialitāti un godprātības principus. Šīm normām jāvalda ne tikai Pušu savstarpējā sadarbībā, bet arī attiecībās ar sabiedrību un medijiem.
- 3.5. Puses nodrošina pēctecības principu un atbildību par iepriekšējo iesākto darbu turpināšanu. Pušu reorganizācija vai to vadītāju maiņa nevar būt par pamatu Līguma pārtraukšanai vai izbeigšanai. Gadījumā, ja kāda no Pusēm tiek reorganizēta vai likvidēta, Līgums paliek spēkā, un tā noteikumi ir saistoši Puses tiesību un saistību pārņēmējam.

4. PROJEKTA ĪSTENOŠANA UN LĪGUMA DARBĪBAS TERMIŅŠ

- 4.1. Projekts tiek īstenots no 2024.gada 7.novembra līdz 2026.gada 31.maijam.
- 4.2. Ja no šī Līguma noteikumu konteksta izriet Pušu saistības, kas turpinās pēc šajā Līgumā noteiktā termiņa beigām, tad šādas saistības saglabājas līdz brīdim, kad visi ar šo Līgumu noteiktie Pušu pienākumi ir pilnībā izpildīti.
- 4.3. Līgums stājas spēkā ar abpusēju tā parakstīšanas dienu un ir spēkā līdz pilnīgai Pušu saistību izpildei.

5. FINANSĒŠANAS KĀRTĪBA

- 5.1. Sadarbības partneris Projekta īstenošanas mērķu sasniegšanai apņemas nodrošināt un uzraudzīt sava personāla iesaisti Projekta satura un vajadzību definēšanā, testēšanā, ieviešanā, rakstiski ar Līguma 9.2. punktā minēto Finansējuma saņēmēja pilnvaroto personu saskaņot deleģēto pārstāvi vai tā nomaiņu 3 (trīs) darba dienu laikā. Sadarbības partneris drīkst nominēt ne vairāk kā 3 (trīs) pārstāvjus, rakstiski vienojoties ar Līguma 9.2. punktā minēto Finansējuma saņēmēja pilnvaroto personu.
- 5.2. Katram Sadarbības partnera pārstāvim par dalību Projekta īstenošanā var noteikt mēnešalgas piemaksu par papildu darbu, kuras apmērs ir 306,75 *euro*, ieskaitot nodokļus.
- 5.3. Piemaksa par papildu darbu Projektā ir attiecināma no 2024.gada 4.jūnija līdz 2026.gada 30.aprīlim, pamatojoties uz izdoto rīkojumu par papildu pienākumu veikšanu Projekta īstenošanas laikā.
- 5.4. Finansējuma saņēmējs 10 (desmit) darba dienu laikā, pamatojoties uz Sadarbības partnera rakstveidā iesniegto avansa pieprasījuma rēķinu pārskaita Sadarbības partnerim avansu, kura apmērs nav lielāks kā ceturksnīm plānotā finansējuma apmērs.
- 5.5. Puses vienojas, ka rēķini, kas saistīti ar Līguma izpildi, tiks izrakstīti kā strukturētie elektroniskie rēķini atbilstoši spēkā esošo normatīvo aktu prasībām un nosūtīti uz e-adresi Labklājības ministrija EINVOICE@90000022064.
- 5.6. Ja pārskata periodā Sadarbības partnera apgūtais finansējums nav mazāks par 85 (astoņdesmit pieciem) procentiem no pārskaitītā avansa apmēra, Finansējuma saņēmējs 10 (desmit) darba dienu laikā pēc Līguma 5.8. apakšpunktā minētās atskaites saņemšanas un tās atzīšanas par atbilstošu Līguma nosacījumiem, pārskaita nākamo avansa maksājumu, kas

nav lielāks kā ceturksnim plānotā finansējuma apmērs, pamatojoties uz Sadarbības partnera iesniegto avansa pieprasījuma rēķinu.

- 5.7. Ja pārskata periodā apgūtais finansējums ir mazāks par 85 (astoņdesmit pieciem) procentiem no pārskaitītā avansa apmēra, Finansējuma saņēmējs ir tiesīgs samazināt nākamā avansa apmēru par neizlietotā finansējuma apmēru vai nemaksāt avansu, iepriekš par to informējot Sadarbības partneri.
- 5.8. Sadarbības partneris līdz ceturksnim sekojošā mēneša 5. datumam iesniedz Finansējuma saņēmējam atskaiti (Excel datnes formātā) par plāna izpildes rezultātiem pārskata periodā (Līguma Pielikums Nr.1) un dokumentāciju maksājuma pieprasījumu sagatavošanai no Projekta īstenošanas personāla atlīdzības izmaksām finansētā personāla katra mēneša darba samaksas aprēķinus, rīkojumus par papildu pienākumu veikšanu, Valsts kases konta izrakstus u.c. nepieciešamos dokumentus. Ja Sadarbības iestāde Finansējuma saņēmējam ir nosūtījusi rakstisku paziņojumu par Finansējuma saņēmēja iesniegtajos izdevumus pamatojošos dokumentos konstatētajām nepilnībām, un šī nepilnības attiecas uz Sadarbības partnera izdevumus pamatojošajiem dokumentiem, Sadarbības partnerim ir pienākums ne vēlāk kā 3 (trīs) darba dienu laikā no dienas, kad Finansējuma saņēmējs to ir pieprasījis, šīs nepilnības novērst un iesniegt Finansējuma saņēmējam to apliecinājošus dokumentus.
- 5.9. Sadarbības partneris par projekta pēdējo mēnesi (2026. gada aprīli) iesniedz Finansējuma saņēmējam 5.8. apakšpunktā paredzētos dokumentus ne vēlāk kā līdz 2026. gada 10. maijam.
- 5.10. Avansa pieprasījuma rēķina apmērs par projekta pēdējo mēnesi (2026. gada aprīli) Sadarbības partnerim nav lielāks, kā mēnesim plānotā finansējuma apmērs.
- 5.11. Sadarbības partneris iesniedz papildus dokumentus Finansējuma saņēmējam, ja Sadarbības iestāde tāds ir pieprasījusi, Sadarbības iestādes noteiktajā termiņā, kas nav īsāks par 3 (trīs) darba dienām.
- 5.12. Sadarbības partneris, īstenojot projekta aktivitātes, uzskaita ANM MK noteikumos noteiktos attiecināmos izdevumus, ar Projektu saistītās izmaksas, naudas plūsmas savā grāmatvedības uzskaitē saskaņā ar normatīvo aktu prasībām un vispārpieņemtajiem grāmatvedības kārtēšanas principiem tā, lai Projekta izmaksas un Projekta lietvedība būtu identificējamas, nodalītas no pārējām Sadarbības partnera izmaksām, izdevumiem, naudas plūsmām un pārbaudāmas.
- 5.13. Sadarbības partneris nodrošina veikto maksājumu izsekojamību, izmantojot Projektam paredzēto norēķinu kontu Valsts kasē, no kura veic un uz kuru saņem visus ar projekta aktivitāšu īstenošanu saistītos maksājumus.
- 5.14. Finansējuma saņēmējs veic pasākumus Projekta ietvaros piešķirto finanšu līdzekļu izmaksas apturēšanai vai izmaksāto līdzekļu atgūšanai no Sadarbības partnera, ja tiek konstatēti:
 - 5.14.1. neatbilstoši veikti izdevumi vai nelikumīgs piešķirto finanšu līdzekļu izlietojums, vai nelikumīga saistību uzņemšanās;
 - 5.14.2. fakti, ka Projekta īstenošana neatbilst Līguma noteikumiem;
 - 5.14.3. fakti, ka Projekta īstenošana neatbilst uz programmatūras izstrādes brīdi spēkā esošajām normatīvo aktu prasībām vai tās tiek pārkāptas.
- 5.15. Finansējuma saņēmējs var atsākt apturēto finanšu līdzekļu izmaksas, ja Sadarbības partneris ir novērsis tam norādītos pārkāpumus.

6. SADARBĪBAS PARTNERA TIESĪBAS UN PIENĀKUMI

- 6.1. Sadarbības partneris apņemas:
 - 6.1.1. sniegt nepieciešamo atbalstu Projekta īstenošanai un rezultātu sasniegšanai;
 - 6.1.2. sniegt Finansējuma saņēmējam nepieciešamo dokumentāciju, informatīvo atbalstu un konsultācijas, kas nepieciešamas šī Līguma izpildei un Projekta īstenošanai;
 - 6.1.3. nodrošināt izstrādes un ieviešanas posmā:
 - 6.1.3.1. nepieciešamo atbalstu Izpildītājam Projekta realizācijas gaitā, tai skaitā sniegt intervijas par pašvaldību vajadzībām;

- 6.1.3.2. līdzdalību izstrādāto Nodevumu saskaņošanā, testēšanā;
 - 6.1.3.3. Nodevumu ieviešanu, nepieciešamo organizatorisko izmaiņu veikšanu un personāla apmācību;
 - 6.1.4. Projekta finansējumu neizmantojot komercdarbības atbalstam;
 - 6.1.5. ievērot ar Projekta īstenošanu saistīto dokumentu glabāšanu atbilstoši Sadarbības iestādes noteiktajiem termiņiem, t.sk. ievērojot Eiropas Savienības un Latvijas Republikas normatīvajos aktos paredzētos dokumentu glabāšanas noteikumus;
 - 6.1.6. nodrošināt Projekta ietvaros izveidoto Projekta rezultātu, kas nodoti Sadarbības partnerim lietošanā, nepārtrauktu darbību 5 (piecus) gadus pēc Projekta gala maksājuma apstiprināšanas;
 - 6.1.7. piedalīties publicitātes pasākumos, kurus Finansējuma saņēmējs Projekta ietvaros organizē Projekta rezultātu popularizēšanai;
 - 6.1.8. segt finanšu izmaksas, ja Sadarbības partnera vainas dēļ Finansējuma saņēmējam rodas zaudējumi Projekta neattiecināmo izmaksu dēļ;
 - 6.1.9. pēc Finansējuma saņēmēja pieprasījuma norādītajos termiņos sniegt informāciju un ar projektu saistīto dokumentāciju, lai nodrošinātu Projekta audita veikšanu.
 - 6.1.10. Sadarbības partneris nodrošina pretkorupcijas un interešu konflikta apliecinājuma parakstīšanu visām projektā iesaistītajām personām no darba attiecību uzsākšanas dienas projektā vai rīkojuma izdošanas datuma par dalību projektā.
- 6.2. Sadarbības partneris tiesīgs pieprasīt un saņemt nepieciešamo informāciju no Finansējuma saņēmēja, kas saistīts ar šī Līguma izpildi un Projekta īstenošanu.

7. FINANSĒJUMA SAŅĒMĒJA TIESĪBAS UN PIENĀKUMI

- 7.1. Finansējuma saņēmējs apņemas:
- 7.1.1. pastāvīgi nodrošināt Eiropas Savienības struktūrfondu un Kohēzijas fonda 2021. - 2027. gada plānošanas perioda vadības likuma, uz tā pamata izdoto normatīvo aktu, t.sk., ANM MK noteikumu izpratnē finansējuma saņēmējam noteiktos pienākumus saistībā ar Projekta īstenošanu;
 - 7.1.2. veikt Projekta īstenošanu saskaņā ar Projekta iesniegumu, Vienošanos un Līgumu;
 - 7.1.3. nodrošināt organizatorisko jautājumu koordinēšanu;
 - 7.1.4. veikt Projekta īstenošanai nepieciešamos iepirkumus;
 - 7.1.5. nodrošināt nepieciešamo finansējumu Sadarbības partnerim, kas nepieciešams projekta īstenošanai;
 - 7.1.6. sniegt visu Sadarbības partnerim nepieciešamo dokumentāciju un informatīvo atbalstu, kas saistīts ar šī Līguma izpildi un Projekta īstenošanu, t.sk. informēt par Līguma 6.1.5. apakšpunktā minēto Sadarbības iestādes paziņoto dokumentu glabāšanas termiņu;
 - 7.1.7. nodrošināt informācijas un publicitātes pasākumus saskaņā ar Projekta iesniegumu, Eiropas Savienības un Latvijas Republikas normatīvo aktu prasībām.
- 7.2. Finansējuma saņēmējs tiesīgs:
- 7.2.1. pieprasīt Sadarbības partnerim jebkādu informāciju par Līguma izpildi un Projekta īstenošanu;
 - 7.2.2. pieprasīt Sadarbības partnerim atgriezt neizlietos finanšu līdzekļus;
 - 7.2.3. pieprasīt Sadarbības partnerim atlīdzināt nepamatoti izlietos finanšu līdzekļus, ja tādi ir konstatēti.

8. AUTORTIESĪBAS

- 8.1. Visas Projekta rezultātā radītās vērtības, tai skaitā iegādātā tehniskā infrastruktūra un programmatūra, ir Finansējuma saņēmēja īpašums. Ja kāda daļa no Projekta rezultātā radītajām vērtībām nepieciešama Sadarbības partnera funkciju īstenošanai, Finansējuma saņēmējs nodod šīs vērtības Sadarbības partnerim beztermiņa un bezatlīdzības lietošanā.

- 8.2. Sadarbības partneris savu funkciju nodrošināšanai var izmantot un veikt izmaiņas šī Līguma ietvaros izstrādātajos nodevumos, kas atrodas lietošanā pie Sadarbības partnera, iepriekš to elektroniski saskaņojot ar Līguma 9.2. punktā minēto Finansējuma saņēmēja pilnvaroto personu.
- 8.3. Finansējuma saņēmējs garantē, ka ar Izpildītājiem ir noslēdzis līgumus, saskaņā ar kuriem autortiesības uz izstrādātajiem Nodevumiem (trešās personas programmatūras adaptācijas gadījumā – uz izstrādātajiem pielāgojumiem) pieder Finansējuma saņēmējam un tam nav zināma neviena trešā persona, kura varētu šīs Finansējuma saņēmēja tiesības apstrīdēt, kā arī likt šķēršļus Nodevumu izmantošanai.
- 8.4. Sadarbības partneris garantē, ka autortiesības uz izstrādātajiem Nodevumiem (trešās personas programmatūras adaptācijas gadījumā – uz izstrādātajiem pielāgojumiem) vai lietošanas licences, kuras tiek izmantotas Projekta rezultāta sasniegšanai, pieder Sadarbības partnerim un tam nav zināma neviena trešā persona, kura varētu šīs Sadarbības partnera tiesības apstrīdēt, kā arī likt šķēršļus Nodevumu izmantošanai.
- 8.5. Pusēm (tajā skaitā jebkurām trešajām personām) saglabājas autora mantiskās tiesības uz tiem dokumentiem, materiāliem, datiem vai programmatūru, kura ir tikusi izmantota šī Līguma izpildes ietvaros un uz kurām Pusēm vai trešajām personām ir bijušas autora mantiskās tiesības jau pirms šī Līguma spēkā stāšanās dienas.

9. PUŠU SADARBĪBA UN PILNVAROTĀS PERSONAS

- 9.1. Šī Līguma izpildei katra no Pusēm nosaka pilnvarotās personas, kuru pienākums ir kontrolēt un koordinēt šī Līguma izpildi un piedalīties Projekta īstenošanas pasākumos.
- 9.2. Finansējuma saņēmēja pilnvarotā persona ir Projekta vadītājs E. E., tālr. 26218832, e-pasts: E.E.@lm.gov.lv, pasta adrese: Skolas iela 28, Rīga, LV-1010;
- 9.3. Sadarbības partnera pilnvarotā persona ir Ināra Ļebedeka, tālr. 27714497, e-pasts: inara.lebedeka@marupe.lv, pasta adrese: Daugavas iela 29, Mārupe, Mārupes novads.
- 9.4. Ja kāda no Pusēm maina Līguma 9.2. vai 9.2. punktā noteiktās pilnvarotās personas, attiecīgā Puse par izmaiņām paziņo otrai Pusei rakstiski 3 (trīs) darba dienu laikā. Šajā gadījumā atsevišķi Līguma grozījumi netiek sagatavoti.
- 9.5. Jebkurš oficiāls paziņojums, lūgums, pieprasījums vai cita informācija (izņemot tehniskas dabas informācija) saskaņā ar šo Līgumu tiek iesniegta rakstveidā un tiek uzskatīta par iesniegtu vai nosūtītu tai pašā dienā, ja tā nosūtīta uz oficiālo elektronisko adresi, uz e-pastu ar drošu elektronisko parakstu ar laika zīmogu vai nodota rokās otrai Pusei pret parakstu. Ja paziņojums nosūtīts reģistrētā pasta sūtījumā, par saņemšanas dienu uzskata pasta paziņojuma datumu par sūtījuma izsniegšanu. Visi paziņojumi Pusēm nosūtāmi uz Līguma 14. punktā norādītajām adresēm.

10. KONFIDENCIALITĀTE UN PERSONAS DATU AIZSARDZĪBA

- 10.1. Puses apņemas nodrošināt Līguma izpildē tādu tehnisko un organizatorisko līdzekļu lietošanu, lai aizsargātu fizisko personu datus un novērstu to nelikumīgu apstrādi, ievērojot normatīvos aktus, kas reglamentē fizisko personu datu apstrādi un aizsardzību, t.sk. Eiropas Parlamenta un Padomes Regulu (ES) 2016/679 (2016. gada 27. aprīlis) par fizisku personu aizsardzību attiecībā uz personas datu apstrādi un šādu datu brīvu apriti un ar ko atceļ Direktīvu 95/46/EK (Vispārīgā datu aizsardzības regula).
- 10.2. Katra puse kā atsevišķs pārzinis veiks otrās puses datu subjektu personas datu (paraksttiesīgās personas un kontaktpersonas identificējošās informācijas, kontaktinformācijas un ar Līguma izpildi saistītās informācijas) apstrādi Līguma noslēgšanas un izpildes nolūkā. Personas datu sniegšana un apstrāde ir obligāts priekšnoteikums Līguma noslēgšanai un izpildei. Neveicot personas datu apstrādi, Līguma noslēgšana un izpilde nav iespējama.
- 10.3. Finansējuma saņēmējs Līgumā ietvertus Pušu datu subjekta personas datus glabās 10 gadus (papildus ieskaitot glabāšanas termiņu atbilstoši arhīvu regulējošo normatīvo aktu

prasībām) no Līguma izpildes. Datu subjektiem ir tiesības pieprasīt no Finansējuma saņēmēja piekļuvi saviem personas datiem, to labošanu, dzēšanu, apstrādes ierobežošanu, kā arī tiesības iesniegt sūdzību uzraudzības iestādei. Plašāka informācija par šīs datu apstrādes aspektiem ir pieejama privātuma politikā, kas atrodama Finansējuma saņēmēja mājaslapā internetā sadaļā "Personas datu apstrāde".

- 10.4. Puses apņemas bez otras Puses iepriekšējas rakstveida piekrišanas neizpaust informāciju, ko tā ieguvusi Līguma izpildes gaitā un kurai Puse ir piešķīrusi ierobežotas pieejamības statusu.
- 10.5. Puses apņemas ievērot konfidencialitāti attiecībā uz otras Puses saimnieciska, tehniska vai zinātniska rakstura lietām, kurām viena no Pusēm ir noteikusi konfidencialitātes statusu vai ierobežotas pieejamības informācijas statusu Līguma ietvaros.
- 10.6. Jebkāda informācija, ko Līguma darbības laikā katra Puse iegūst no citas Puses, bez iepriekšējās saskaņošanas ar citu Pusi var tikt atklāta tikai normatīvajos aktos paredzētajos gadījumos un kārtībā.
- 10.7. Konfidencialitātes noteikumi darbojas Līguma darbības laikā un paliek spēkā pēc Līguma darbības beigām.
- 10.8. Konfidencialas informācijas izpaušana trešajām personām netiks uzskatīta par Līguma pārkāpumu šādos gadījumos:
 - 10.8.1. konfidenciala informācija tiek izpausta vai nodota kompetentām valsts varas, administratīvajām, tiesu vai tamlīdzīgām iestādēm vai citām trešajām personām tiesību aktos noteiktajos gadījumos un kārtībā ar noteikumu, ka saņēmēja Puse savu iespēju robežās nekavējoties paziņo par to nododošajai otrai Pusei (ja vien nebūs tiešs kompetento iestāžu aizliegums to darīt);
 - 10.8.2. konfidenciala informācija tiek izpausta vai nodota trešajām personām pēc tam, kad šī pati konfidencialā informācija neatkarīgi no saņēmējas Puses ir kļuvusi publiski zināma vai brīvi pieejama trešajām personām.
- 10.9. Par konfidencialitātes pārkāpumu netiks uzskatīts un konfidencialitātes pienākums neattiecas uz šādu informāciju:
 - 10.9.1. kura ir publiski pieejama pirms Līguma noslēgšanas;
 - 10.9.2. kura kļūst publiski pieejama bez saņēmējas puses vainas;
 - 10.9.3. kura ir nodota saņēmējai pusei bez konfidencialitātes pienākuma;
 - 10.9.4. kuru saņēmēja puse ir radījusi neatkarīgi no Izpaušanas puses.

11. NEPĀRVARAMA VARA

- 11.1. Puses nav atbildīgas par Līguma izpildi un tā neizpildes vai nepienācīgas izpildes rezultātā nodarītajiem zaudējumiem, ja Līgumu nav bijis iespējams izpildīt tādu apstākļu dēļ, kurus nav bijis iespējams paredzēt un novērst, t.i., nepārvaramas varas apstākļu rezultātā, pie kuriem pieskaitāmas, bet ne tikai, dabas stihijas, ugunsgrēks, karš, militārās operācijas, izmaiņas normatīvajos aktos un valsts institūciju lēmumos, kuru rezultātā Līguma izpilde kļuvusi neiespējama.
- 11.2. Pusei, kas nokļuvusi nepārvaramas varas apstākļos, bez kavēšanās jāinformē par to otra Puse rakstiski 3 (trīs) darba dienu laikā pēc nepārvaramas varas iestāšanās.
- 11.3. Nepārvaramas varas gadījumā sadarbība tiek apturēta uz attiecīgā nepārvaramas varas notikuma pastāvēšanas laiku, un ar šo Līgumā noteiktais saistību izpildes termiņš ir attiecīgi pagarināms. Pēc nepārvaramās varas notikuma Puses savstarpēji vienojas par jaunu šī Līguma izpildes termiņu, ņemot vērā visus nepārvaramās varas notikuma apstākļus.
- 11.4. Ja nepārvaramās varas notikums ilgst ilgāk nekā 3 (trīs) mēnešus, jebkura Puse drīkst izbeigt šī Līguma izpildi, par to rakstveidā brīdinot otru Pusi vismaz 15 (piecpadsmit) dienas iepriekš. Šajā gadījumā neviena Līguma Puse nevar prasīt atlīdzināt zaudējumus, kas radušies šī Līguma izbeigšanas rezultātā.

12. CITI NOTEIKUMI

- 12.1. Visi strīdi un domstarpības, kas rodas starp Pusēm par Līguma izpildi, tiek risinātas sarunu ceļā.
- 12.2. Puses 10 (desmit) darba dienu laikā rakstveidā paziņo otrai Pusei par nosaukuma, adreses vai citu rekvizītu maiņu. Šajā gadījumā atsevišķi Līguma grozījumi netiek sagatavoti.
- 12.3. Līguma grozījumi un pielikumi ir neatņemamas Līguma sastāvdaļas.
- 12.4. Līgumu var grozīt vai izbeigt, Pusēm savstarpēji vienojoties. Jebkuri Līguma grozījumi, izņemot Līguma 3.3. punktā noteikto, tiek noformēti rakstveidā un kļūst par Līguma neatņemamu sastāvdaļu.
- 12.5. Līgums ir sagatavots latviešu valodā elektroniski uz 9 (deviņām) lapām un parakstīts ar drošu elektronisko parakstu un satur laika zīmogu.

13. PIELIKUMI

- 13.1. Līgumam tā parakstīšanas dienā ir 1 (viens) pielikums - "Sadarbības partnera atskaite par projekta līdzekļu izlietojumu".

14. PUŠU REKVIZĪTI UN PARAKSTI

Finansējuma saņēmējs

Labklājības ministrija
Adrese: Skolas iela 28, Rīga, LV-1010
Tālr.: 67021611
E-pasts: lm@lm.gov.lv
Reģistrācijas Nr. 90000022064
Konta Nr.: LV95TREL218039616800B

Sadarbības partneris

Mārupes novada pašvaldība
Adrese: Daugavas iela 29, Mārupe, Mārupes
novads, LV-2167
Tālr.: 67934695
E-pasts: marupe@marupe.lv
Reģistrācijas Nr. 90000012827
Konta Nr.: LV69UNLA0003011130405

Drošs elektroniskais paraksts ar laika zīmogu
valsts sekretārs Ingus Alliks

Drošs elektroniskais paraksts ar laika zīmogu
Pašvaldības domes priekšsēdētājs Andrejs Ence

2025. gada _____ līgumam Nr. _____

**Sadarbības partnera _____ atskaite par projekta līdzekļu
izlietojumu _____ . gada periodā no _____ līdz _____.**

Pārskaitītais avanss uz _____ *euro*.

Vārds	Uzvārds	Amata nosaukums	Amatu klasifikācija (saime, līmenis, pakāpe)	Piemaksas periods	Piemaksas apmērs, <i>euro</i>	Kopā izmaksātās piemaksas apmērs, <i>euro</i>	Izdevumu apliecinājošo dokumentu (rīkojums, Valsts kases izdrukas utt) datums/nosaukums/numurs	Veiktie pienākumi atskaites periodā (īss apraksts)
1.	2.	3.	4.	5.	6.	7.	8.	9.
Kopā:								
Kopā:							X	X

Pārskaitītā avansa atlikums _____ *euro*.

Apliecinu, ka šajā atskaitē iekļautās aktivitātes un to veikšanai iedotais projekta finansējums nav iekļauts citu projektu vai finansējuma devējiem iesniegtajās atskaitēs, esmu sniedzis patiesas un pilnīgas nepieciešamās ziņas un apzinos, ka par nepatiesu ziņu sniegšanu mani var saukt pie normatīvajos aktos noteiktās atbildības.

Datums: _____

Sagatavotājs: _____

(amats, vārds, uzvārds, tālrunis)



MĀRUPES NOVADA PAŠVALDĪBAS DOME

Daugavas iela 29, Mārupe, Mārupes novads, LV-2167
67934695 / marupe@marupe.lv / www.marupe.lv

DOMES SĒDES PROTOKOLA Nr.3 PIELIKUMS

2025.gada 26.februāris

LĒMUMS Nr.12

Par grozījumiem Mārupes novada pašvaldības 2025.gada 29.janvāra saistošajos noteikumos Nr.3/2025 "Par Mārupes novada pašvaldības 2025. gada budžeta apstiprināšanu"

Mārupes novada pašvaldības domes saistošie noteikumi "Grozījumi Mārupes novada pašvaldības domes 2025.gada 29.janvāra saistošajos noteikumos Nr.3/2025 "Par Mārupes novada pašvaldības 2025. gada budžetu"" paredz grozījumus pamatbudžeta ieņēmumu, izdevumu un finansēšanas daļā.

Budžeta ieņēmumi plānoti 110 063 504 EUR apmērā. Veikti grozījumi 2025. gada pamatbudžeta ieņēmumu daļā, to palielinot par 61 598 EUR. Izmaiņas ieņēmumu daļā:

- nenodokļu ieņēmumi palielināti par 1 000 EUR - naudas sodiem, ko uzliek Administratīvā komisija;
- ieņēmumi no saņemtiem valsts budžeta transfertiem palielināti par 56 508 EUR- saņemti gala maksājumi par Eiropas Savienības līdzfinansētajiem projektiem, kas ir pašvaldības priekšfinansēti un veiksmīgi īstenoti, PII Zeltīti ERASMUS+ "Dari inovatīvi. Rīkojies atbildīgi. Cieni citādo" un LEADER finansēto suņu treniņu un pastaigu laukumu izveides projektiem;
- ieņēmumi no citiem iepriekš neklasificētiem ieņēmumiem palielināti par 4 090 EUR- finansējums projekta ERASMUS+ Vienkāršotas partnerattiecības skolu izglītībā KA210-SCH - 2024 projektā "Uzvedība un labklājība skolā un reālajā dzīvē" Babītes vidusskolai, kura vadošā valsts ir Francija.

Budžeta izdevumi plānoti 121 108 985 EUR apmērā. Veikti grozījumi 2025. gada pamatbudžetā izdevumu daļā, to palielinot par 2 487 740 EUR. Izmaiņas izdevumu daļā:

- funkcionālās klasifikācijas kodā **Ekonomiskā darbība**, palielinot izdevumus par 19 860 EUR tajā skaitā:
 - samazināti izdevumi par 1 666 EUR C-19 ceļa pārbūvei;
 - palielināti izdevumi par 21 526 EUR stāvlaukuma sakārtošanai Skultes ciemā.
- funkcionālās klasifikācijas kodā **Teritoriju un mājokļu apsaimniekošanai**, samazinot izdevumus par 62 715 EUR tajā skaitā:
 - palielināti izdevumi par 3 994 EUR Konrādu ielas skvēra labiekārtošanai un būvniecībai Mārupē;
 - palielināti izdevumi par 10 105 EUR Aktīvās atpūtas parka izveidei Piņķos;
 - samazināti izdevumi par 100 000 EUR nojumes izbūvei sporta parkā Tīrainē;
 - palielināti izdevumi par 23 186 EUR publiski pieejamu pludmales volejbola laukuma izbūvei Jaunmārupē.
- funkcionālās klasifikācijas kodā **Atpūta, kultūra, sports**, palielinot izdevumus par 10 086 EUR multifunkcionālā sporta laukuma projektēšanas darbiem Sniķeru ielā, Mārupē.
- funkcionālās klasifikācijas kodā **Izglītība**, palielinot izdevumus par 2 520 509 EUR tajā skaitā:

- palielināti izdevumi par 9 239 EUR esošā sporta un atpūtas teritorijas labiekārtošanai pie jauniešu centra Hēlijs, Mārupē;
- palielināti izdevumi par 11 270 EUR pirmskolas izglītības iestādes būvniecībai Trainē;
- palielināti (iekļauti) izdevumi 2 500 000 EUR zemes iegādei vispārējās izglītības iestādes būvniecības darbiem.

Plānoto grozījumu rezultātā veikta atsevišķu klasifikācijas kodu precizēšana atbilstoši Ministru kabineta 2005. gada 13. decembra noteikumu Nr. 934 "Noteikumi par budžetu izdevumu klasifikāciju atbilstoši funkcionālajām kategorijām", Ministru kabineta 2005. gada 27. decembra noteikumu Nr. 1031 "Noteikumi par budžeta izdevumu klasifikāciju atbilstoši ekonomiskajām kategorijām" un Ministru kabineta 2005. gada 27. decembra noteikumu Nr. 1032 "Noteikumi par budžetu ieņēmumu klasifikāciju" prasībām.

Veikti grozījumi 2025. gada pamatbudžeta finansēšanas ieņēmumu daļā- pašvaldība plāno ņemt aizņēmumu par kopējo summu 2 426 142 EUR projekta "Pirmskolas izglītības iestādes būvniecība Trainē, Mārupes novadā" īstenošanai.

Pamatojoties uz Pašvaldību likuma 10.panta pirmās daļas 1.punktu un likuma "Par pašvaldību budžetiem" 16. un 17.pantu, kā arī ņemot vērā **Finanšu komitejas** 2025.gada 19.februāra atzinumu pieņemot iesniegto lēmuma projektu "*Par grozījumiem Mārupes novada pašvaldības 2025.gada 29.janvāra saistošajos noteikumos Nr.3/2025 "Par Mārupes novada pašvaldības 2025. gada budžeta apstiprināšanu"*", atklāti balsojot ar 15 balsīm „par” (*Andrejs Ence, Mārtiņš Bojārs, Nikolajs Antipenko, Ilze Bērziņa, Ira Dūduma, Līga Kadiģe, Jānis Kazaks, Jānis Lagzdkalns, Jānis Lībietis, Normunds Orleāns, Aivars Osītis, Ivars Punculis, Oļegs Sorokins, Dace Štrodaha, Gatis Vācietis*), „pret” 1 (*Guntis Ruskis*), „atturas” 1 (*Uģis Šteinbergs*), **balsojumā nepiedaloties Andris Puide, Mārupes novada pašvaldības dome nolemj:**

1. Apstiprināt Mārupes novada pašvaldības domes saistošos noteikumus Nr.4/2025 "Grozījumi Mārupes novada pašvaldības domes 2025.gada 29.janvāra saistošajos noteikumos Nr.3/2025 "Par Mārupes novada pašvaldības 2025.gada budžetu"" saskaņā ar Pielikumu.
2. Saistošie noteikumi par pašvaldības budžeta apstiprināšanu stājas spēkā nākamajā dienā pēc to parakstīšanas.
3. Centrālās pārvaldes Personāla un dokumentu pārvaldības nodaļai:
 - 3.1. Saistošos noteikumus triju dienu laikā pēc to parakstīšanas rakstveidā vai elektroniskā veidā nosūtīt Viedās administrācijas un reģionālās attīstības ministrijai zināšanai.
 - 3.2. Saistošos noteikumus un to paskaidrojuma rakstu nosūtīt izsludināšanai oficiālā izdevumā "Latvijas Vēstnesis".

Pašvaldības domes priekšsēdētājs

/paraksts/

Andrejs Ence

*Sagatavoja Centrālās pārvaldes
Finanšu un grāmatvedības nodaļas
vadītāja S. Rutkovska*



MĀRUPES NOVADA PAŠVALDĪBAS DOME

Daugavas iela 29, Mārupe, Mārupes novads, LV-2167
67934695 / marupe@marupe.lv / www.marupe.lv

APSTIPRINĀTI

*ar Mārupes novada pašvaldības domes
2025.gada 26.februāra lēmumu Nr.12
(sēdes protokols Nr.3)*

SAISTOŠIE NOTEIKUMI MĀRUPĒ

2025.gada 26.februāris

Nr.4/2025

Grozījumi Mārupes novada pašvaldības domes 2025.gada 29.janvāra saistošajos noteikumos Nr.3/2025 "Par Mārupes novada pašvaldības 2025. gada budžetu"

*Izdoti saskaņā ar Pašvaldības likuma 10.panta
pirmās daļas 1.punktu, 48. pantu.*

Likuma „Par pašvaldības budžetiem” 16.pantu, 17.pantu

1. Izdarīt Mārupes novada pašvaldības domes 2025. gada 29.janvāra saistošajos noteikumos Nr.3/2025 „Par Mārupes novada pašvaldības 2025. gada budžetu” šādus grozījumus.
2. Apstiprināt Mārupes novada pašvaldības pamatbudžetu 2025. gadam šādā apmērā (1.pielikums):
 - 2.1. kārtējā gada ieņēmumi 110 063 504 EUR (1.pielikums),
 - 2.2. kārtējā gada izdevumi 121 108 985 EUR (2.pielikums),
 - 2.3. naudas līdzekļu atlikums uz gada sākumu 13 975 055 EUR,
 - 2.4. aizņēmumu pamatsummu atmaksa 3 100 423 EUR,
 - 2.5. ieguldījums SIA Mārupes komunālie pakalpojumi pamatkapitālā 2 255 293 EUR,
 - 2.6. plānotie aizņēmumi 2 426 142 EUR.
3. Apstiprināt Mārupes novada pašvaldības finansēšanas daļu 2025.gadam (3.pielikums).
4. Apstiprināt Mārupes novada pašvaldības 2025.gada investīciju plānu, ielu un ceļu pārbūves programmu, ielu apgaismojuma izbūvi un meliorācijas sistēmas atjaunošanas plānu (5.pielikums).
5. Izteikt saistošo noteikumu 1., 2., 3. un 5.pielikumu šo noteikumu pielikumā esošā redakcijā.

Pašvaldības domes priekšsēdētājs

/paraksts/

Andrejs Ence

1.pielikums
Mārupes novada pašvaldības domes
2025.gada 26.februāra
saistošajiem noteikumiem Nr.4/2025

“1.pielikums
Mārupes novada pašvaldības domes
2025.gada 29. janvāra lēmumam Nr.44
(sēdes protokola Nr.1)
saistošajiem noteikumiem Nr.3/2025”

Mārupes novada pašvaldības 2025.gada budžeta ieņēmumi

Finansejums	Ieņēmumu klasifikācija					Gada budžets	Kārtējie grozījumi	Budžets ar kārtējiem grozījumiem
Pamatbudžets	1.0.0.0.	1.1.1.0.	1.1.1.2.	1.1.1.2.	Saņemts no Valsts kases sadales konta pārskata gadā ieskaitītais iedzīvotāju ienākuma nodoklis	80 338 038	-1 939 785	78 398 253
				Kopā		80 338 038	-1 939 785	78 398 253
			Kopā			80 338 038	-1 939 785	78 398 253
		Kopā				80 338 038	-1 939 785	78 398 253
	10.0.0.0.	10.1.0.0.	10.1.4.0.	10.1.4.0-1	Naudas sodi, ko uzliek Administratīvā komisija	11 000	1 000	12 000
				10.1.4.0-3	Soda naudas, ko uzliek pašvaldības policija	10 000	0	10 000
				10.1.4.0-4	Citas soda naudas (piespiedu nauda)	120	0	120
				Kopā		21 120	1 000	22 120
			10.1.5.0.	10.1.5.4.-1	Naudas sodi - par stāvēšanas pārkāpumiem	20 000	0	20 000
				10.1.5.4.-2	Naudas sodi - radars	60 000	0	60 000
				Kopā		80 000	0	80 000
			Kopā			101 120	1 000	102 120
			Kopā			101 120	1 000	102 120
			13.0.0.0.	13.2.0.0.	13.2.1.0.	13.2.1.0.	Ieņēmumi no zemes īpašuma pārdošanas	5 000
	Kopā					5 000	0	5 000
	Kopā					5 000	0	5 000
	17.0.0.0.	17.2.0.0.	17.2.0.0.	17.2.0.0.	Pašvaldību saņemtie transferti no valsts budžeta daļēji finansētām atvasinātām publiskām personām un no budžeta nefinansētām iestādēm	297 943	0	297 943
				Kopā		297 943	0	297 943
			Kopā			297 943	0	297 943
			Kopā			297 943	0	297 943
	18.0.0.0.	18.6.0.0.	18.6.2.0.	18.6.2.0-09	Pārējās dotācijas	279 495	0	279 495
				Kopā		279 495	0	279 495

			18.6.3.0.	18.6.3.0.	Pašvaldību no valsts budžeta iestādēm saņemtie transferti Eiropas Savienības politiku instrumentu un pārējās ārvalstu finanšu palīdzības līdzfinansētajiem projektiem (pasākumiem)	8 820 826	56 508	8 877 334	
			Kopā			8 820 826	56 508	8 877 334	
			18.6.4.0.	18.6.4.0.	Pašvaldību budžetā saņemtā dotācija no pašvaldību finanšu izlīdzināšanas fonda	0	1 939 785	1 939 785	
			Kopā			0	1 939 785	1 939 785	
			Kopā			9 100 321	1 996 293	11 096 614	
			Kopā			9 100 321	1 996 293	11 096 614	
	19.0.0.0.	19.2.0.0.	19.2.0.0.	19.2.0.0.-1	Ieņēmumi izglītības funkciju nodrošināšanai	1 215 000	0	1 215 000	
			Kopā			1 215 000	0	1 215 000	
			Kopā			1 215 000	0	1 215 000	
	21.0.0.0.	21.3.0.0.	21.3.5.0.	21.3.5.1.	Mācību maksa	173 000	0	173 000	
			Kopā			173 000	0	173 000	
			21.3.8.0.	21.3.8.1-1	21.3.8.1-1	Nomas maksa-elektrība	91 190	0	91 190
				21.3.8.1-2	21.3.8.1-2	Nomas maksa-ūdens, kanalizācija	25 280	0	25 280
				21.3.8.1-3	21.3.8.1-3	Telpu nomas maksa	94 420	0	94 420
				21.3.8.1-4	21.3.8.1-4	Nomas maksa- apkure	44 740	-200	44 540
				21.3.8.1-5	21.3.8.1-5	Nomas maksa- atkritumu izvešana	5 000	200	5 200
				21.3.8.1-6	21.3.8.1-6	Nomas maksa- apsardze	170	0	170
				21.3.8.1-7	21.3.8.1-7	Nomas maksa- sakaru pakalpojumi	560	0	560
				21.3.8.1-8	21.3.8.1-8	Pārējie ieņēmumi par nekustamā īpašuma nomu	40 450	0	40 450
				21.3.8.4.	21.3.8.4.	Ieņēmumi par zemes nomu	53 100	0	53 100
21.3.8.9.				21.3.8.9.	Pārējie ieņēmumi par nomu un īri	20 500	0	20 500	
Kopā			375 410	0	375 410				
21.3.9.0.			21.3.9.3.	21.3.9.3.	Ieņēmumi par biļešu realizāciju	25 630	0	25 630	
			21.3.9.9-1	21.3.9.9-1	Babītes sporta kompleksa pakalpojumi	85 000	0	85 000	
			21.3.9.9-4	21.3.9.9-4	Ieņēmumi no dzimtsarakstu nodaļas sniegtajiem pakalpojumiem	7 500	0	7 500	
			21.3.9.9-9	21.3.9.9-9	Pārējie ieņēmumi no maksas pakalpojumiem (LP, DP izstrāde un citi)	8 550	-138	8 412	
			Kopā			126 680	-138	126 542	
Kopā			675 090	-138	674 952				
21.4.0.0.		21.4.2.0.	21.4.2.9.	21.4.2.9.	Pārējie iepriekš neklasificētie īpašiem mērķiem noteiktie ieņēmumi	52 266	0	52 266	
	Kopā			52 266	0	52 266			
	21.4.9.0.	21.4.9.0.	21.4.9.0.	Citi iepriekš neklasificētie pašu ieņēmumi	17 500	4 228	21 728		
		Kopā			17 500	4 228	21 728		
Kopā			69 766	4 228	73 994				

		Kopā				744 856	4 090	748 946
4.0.0.0.	4.1.0.0.	4.1.1.0.	4.1.1.1.	Nekustamā īpašuma nodokļa par zemi kārtējā saimnieciskā gada ieņēmumi		2 901 101	0	2 901 101
			4.1.1.2.	Nekustamā īpašuma nodokļa par zemi iepriekšējo gadu parādi		120 000	0	120 000
			Kopā			3 021 101	0	3 021 101
		4.1.2.0.	4.1.2.1.	Nekustamā īpašuma nodokļa par ēkām kārtējā gada maksājumi		1 864 696	0	1 864 696
			4.1.2.2.	Nekustamā īpašuma nodokļa par ēkām parādi par iepriekšējiem gadiem		80 000	0	80 000
			Kopā			1 944 696	0	1 944 696
		4.1.3.0.	4.1.3.1.	Nekustamā īpašuma nodokļa par mājokli kārtējā gada maksājumi		763 705	0	763 705
			4.1.3.2.	Nekustamā īpašuma nodokļa par mājokli parādi par iepriekšējiem gadiem		50 000	0	50 000
			Kopā			813 705	0	813 705
		Kopā				5 779 502	0	5 779 502
Kopā					5 779 502	0	5 779 502	
8.0.0.0.	8.6.0.0.	8.6.1.2.	8.6.1.2.	Pašvaldību budžeta procentu ieņēmumi par noguldījumiem depozītā kontos Valsts kasē vai kredītiestādēs		27 000	0	27 000
			Kopā			27 000	0	27 000
		Kopā				27 000	0	27 000
Kopā					27 000	0	27 000	
9.0.0.0.	9.4.0.0.	9.4.2.0.	9.4.2.0.	Valsts nodeva par apliecinājumiem un citu funkciju pildīšanu bāriņtiesās		500	0	500
			Kopā			500	0	500
		9.4.3.0.	9.4.3.0-1	Valsts nodeva par uzvārda, vārda maiņu		1 600	0	1 600
			Kopā			1 600	0	1 600
		9.4.5.0.	9.4.5.0.	Valsts nodeva par civiltāvokļa aktu reģistrēšanu, grozīšanu un papildināšanu		4 000	0	4 000
			Kopā			4 000	0	4 000
	9.4.9.0.	9.4.9.0.	Pārējās valsts nodevas, kuras ieskaita pašvaldību budžetā		1 500	0	1 500	
		Kopā			1 500	0	1 500	
	Kopā				7 600	0	7 600	
	9.5.0.0.	9.5.1.1.	9.5.1.1.	Pašvaldības nodeva par domes izstrādāto oficiālo dokumentu un apliecinātu to kopiju saņemšanu		150	0	150
			Kopā			150	0	150
		9.5.1.4.	9.5.1.4.	Pašvaldības nodeva par tirdzniecību publiskās vietās		7 500	0	7 500
			Kopā			7 500	0	7 500
		9.5.2.1.	9.5.2.1.	Pašvaldības nodeva par būvatļaujas saņemšanu		30 000	0	30 000
Kopā					30 000	0	30 000	
9.5.2.9.		9.5.2.9.	Pārējās nodevas, ko uzliek pašvaldības iestādes		1 650	0	1 650	
		Kopā			1 650	0	1 650	
Kopā				39 300	0	39 300		
Kopā					46 900	0	46 900	

	Kopā					97 655 680	61 598	97 717 278	
Valsts budžeta mērķdotācijas	18.0.0.0.	18.6.0.0.	18.6.2.0.	18.6.2.0-01	Mērķdotācija pamata un vispārējās vidējās izglītības pedagogu darba samaksai un VSAOI	7 242 761	0	7 242 761	
				18.6.2.0-02	Mērķdotācija interešu izglītības pedagogu un sporta skolu pedagogu daļējai darba samaksai un VSOI	688 084	0	688 084	
				18.6.2.0-03	Mērķdotācija piecgadīgo un sešgadīgo bērnu apmācībā iesaistīto pedagogu daļējai darba samaksai un VSAOI	1 111 842	0	1 111 842	
				18.6.2.0-04	No Kultūras ministrijas budžeta programmas pārskaitītā dotācija pašvaldības pamatbudžetam	637 617	0	637 617	
				18.6.2.0-05	No Izglītības ministrijas budžeta programmas pārskaitītā dotācija pašvaldības pamatbudžetam (brīvpusdienas)	682 147	0	682 147	
				18.6.2.0-09	Pārējās dotācijas	261 207	0	261 207	
				18.6.2.0-10	Dotācija asistenta pakalpojumu nodrošināšanai	741 936	0	741 936	
				18.6.2.0-11	Mērķdotācija izglītības asistentu pakalpojuma nodrošināšanai	120 089	0	120 089	
				18.6.2.0-12	Autoceļu fonds VB	736 543	0	736 543	
				18.6.2.0-14	Mērķdotācija audžuģimeņu finansēšanai	3 000	0	3 000	
				18.6.2.0-15	Mērķdotācija mājokļa pabalstam	51 000	0	51 000	
	Kopā					12 276 226	0	12 276 226	
	Kopā					12 276 226	0	12 276 226	
	Kopā					12 276 226	0	12 276 226	
	5.0.0.0.	5.5.0.0.	5.5.3.0.	5.5.3.1.	Dabas resursu nodoklis par dabas resursu ieguvu un vides piesārņošanu	70 000	0	70 000	
				Kopā				70 000	0
Kopā				70 000	0	70 000			
Kopā					70 000	0	70 000		
Kopā					12 346 226	0	12 346 226		
Kopā					110 001 906	61 598	110 063 504		

2.pielikums
Mārupes novada pašvaldības domes
2025.gada 26.februāra
saistošajiem noteikumiem Nr.4/2025

“2.pielikums
Mārupes novada pašvaldības domes
2025.gada 29. janvāra lēmumam Nr.44
(sēdes protokola Nr.1)
saistošajiem noteikumiem Nr.3/2025”

Mārupes novada pašvaldības 2025.gada budžeta izdevumi

Funkcionālā klasifikācija		Struktūrvienība		Finansējums	Izdevumu ekonomiskā klasifikācija			Gada budžets	Kārtējie grozījumi	Budžets ar kārtējiem grozījumiem
01.110	Vispārējie vadības dienesti	.	Nav norādīts	Pamatbudžets	2000	2200	Pakalpojumi	2 370 000	0	2 370 000
						Kopā		2 370 000	0	2 370 000
					7000	7200	Pašvaldību budžeta kārtējo izdevumu transferti	358 390	0	358 390
						Kopā		358 390	0	358 390
		Kopā			2 728 390	0	2 728 390			
		07	Centrālā pārvalde	Pamatbudžets	1000	1100	Darba samaksa	1 964 748	0	1 964 748
						1200	Darba devēja valsts sociālās apdrošināšanas obligātās iemaksas, pabalsti un kompensācijas	592 967	0	592 967
						Kopā		2 557 715	0	2 557 715
	2000				2100	Komandējumu un dienestu braucieni	4 700	0	4 700	
					2200	Pakalpojumi	554 805	-30	554 775	
					2300	Krājumi, materiāli, energoresursi, preces, biroja preces un inventārs, kas nav EKK 5000	99 175	0	99 175	
					2500	Budžeta iestāžu nodokļu, nodevu un naudas sodu maksājumi	1 500	0	1 500	
					Kopā		660 180	-30	660 150	
	5000	5200	Pamatlīdzekļi, ieguldījuma īpašumi un bioloģiskie aktīvi	34 279	0	34 279				
		Kopā		34 279	0	34 279				
	6000	6500	Kompensācijas, kuras izmaksā personām, pamatojoties uz Latvijas tiesu, Eiropas Savienības Tiesas, Eiropas Cilvēktiesību tiesas nolēmumiem	0	30	30				
Kopā		0	30	30						

					Kopā			3 252 174	0	3 252 174	
				Kopā				3 252 174	0	3 252 174	
		13.1	Dome	Pamatbudžets	1000	1100	Darba samaksa	584 882	0	584 882	
							1200	Darba devēja valsts sociālās apdrošināšanas obligātās iemaksas, pabalsti un kompensācijas	153 481	0	153 481
							Kopā		738 363	0	738 363
					2000	2100	Komandējumu un dienestu braucieni	3 500	0	3 500	
						2200	Pakalpojumi	105 380	0	105 380	
						2300	Krājumi, materiāli, energoresursi, preces, biroja preces un inventārs, kas nav EKK 5000	11 400	0	11 400	
						Kopā		120 280	0	120 280	
					5000	5200	Pamatlīdzekļi, ieguldījuma īpašumi un bioloģiskie aktīvi	13 200	0	13 200	
						Kopā		13 200	0	13 200	
					6000	6400	Pārējie pabalsti	15 000	0	15 000	
						Kopā		15 000	0	15 000	
				Kopā			886 843	0	886 843		
				Kopā			886 843	0	886 843		
		Kopā					6 867 407	0	6 867 407		
01.600	Pārējie iepriekš neklasificētie vispārējie valdības dienesti	25.1	Vēlēšanu komisija	Pamatbudžets	1000	1100	Darba samaksa	54 718	0	54 718	
							1200	Darba devēja valsts sociālās apdrošināšanas obligātās iemaksas, pabalsti un kompensācijas	13 058	0	13 058
							Kopā		67 776	0	67 776
					2000	2200	Pakalpojumi	7 400	0	7 400	
						2300	Krājumi, materiāli, energoresursi, preces, biroja preces un inventārs, kas nav EKK 5000	1 550	0	1 550	
						Kopā		8 950	0	8 950	
					5000	5200	Pamatlīdzekļi, ieguldījuma īpašumi un bioloģiskie aktīvi	17 100	0	17 100	
				Kopā			17 100	0	17 100		
				Kopā			93 826	0	93 826		
		Kopā					93 826	0	93 826		
01.720	Pašvaldību budžetu parādu darījumi (%)	.	Nav norādīts	Pamatbudžets	2000	2200	Pakalpojumi	57 904	0	57 904	
						Kopā		57 904	0	57 904	
					4000	4300	Pārējie procentu maksājumi	1 311 213	0	1 311 213	
						Kopā		1 311 213	0	1 311 213	
				Kopā			1 369 117	0	1 369 117		
		Kopā					1 369 117	0	1 369 117		

01.830	Pašvaldības budžeta iemaksas pašvaldību finanšu izlīdzināšanas fondā.	01.1	PFIF	Pamatbudžets	7000	7200	Pašvaldību budžeta kārtējo izdevumu transferti	19 771 339	0	19 771 339
					Kopā		19 771 339	0	19 771 339	
				Kopā		19 771 339	0	19 771 339		
		Kopā		19 771 339	0	19 771 339				
03.100	Policija	08.1	Mārupes Pašvaldības policija	Pamatbudžets	1000	1100	Darba samaksa	989 660	0	989 660
						1200	Darba devēja valsts sociālās apdrošināšanas obligātās iemaksas, pabalsti un kompensācijas	295 311	0	295 311
						Kopā		1 284 971	0	1 284 971
					2000	2200	Pakalpojumi	95 000	-6 000	89 000
						2300	Krājumi, materiāli, energoresursi, preces, biroja preces un inventārs, kas nav EKK 5000	44 500	0	44 500
						2500	Budžeta iestāžu nodokļu, nodevu un naudas sodu maksājumi	2 500	0	2 500
						Kopā		142 000	-6 000	136 000
					5000	5100	Nemateriālie ieguldījumi	1 000	0	1 000
						5200	Pamatlīdzekļi, ieguldījuma īpašumi un bioloģiskie aktīvi	58 500	0	58 500
						Kopā		59 500	0	59 500
					7000	7200	Pašvaldību budžeta kārtējo izdevumu transferti	0	6 000	6 000
						Kopā		0	6 000	6 000
					Kopā		1 486 471	0	1 486 471	
					Kopā		1 486 471	0	1 486 471	
					04.430	Būvvalde	12	Mārupes novada Būvvalde	Pamatbudžets	1000
1200	Darba devēja valsts sociālās apdrošināšanas obligātās iemaksas, pabalsti un kompensācijas	127 280	0	127 280						
Kopā		547 880	0	547 880						
2000	2200	Pakalpojumi	69 860	0						69 860
	2300	Krājumi, materiāli, energoresursi, preces, biroja preces un inventārs, kas nav EKK 5000	8 250	0						8 250
Kopā		78 110	0	78 110						
5000	5100	Nemateriālie ieguldījumi	5 000	0						5 000
	5200	Pamatlīdzekļi, ieguldījuma īpašumi un bioloģiskie aktīvi	3 600	0						3 600
	Kopā		8 600	0						8 600
Kopā		634 590	0	634 590						
Kopā		634 590	0	634 590						
04.510		17		Pamatbudžets	2000	2200	Pakalpojumi	2 237 000	0	2 237 000

	Autotransports, ielu ceļu būvniecība, uzturēšana		Pašvaldības īpašumu pārvalde		2300	Krājumi, materiāli, energoresursi, preces, biroja preces un inventārs, kas nav EKK 5000	55 000	0	55 000						
						Kopā	2 292 000	0	2 292 000						
					5000	5200	Pamatlīdzekļi, ieguldījuma īpašumi un bioloģiskie aktīvi	8 874 568	72 542	8 947 110					
						Kopā	8 874 568	72 542	8 947 110						
					Valsts budžeta mērķdotācijas	2000	2200	Pakalpojumi	736 543	0	736 543				
							Kopā	736 543	0	736 543					
					Kopā			11 903 111	72 542	11 975 653					
					Kopā			11 903 111	72 542	11 975 653					
					05.600	Pārējā citur neklasificētā vides aizsardzība	17	Pašvaldības īpašumu pārvalde	Pamatbudžets	2000	2200	Pakalpojumi	1 390 567	0	1 390 567
											Kopā	1 390 567	0	1 390 567	
5000	5200	Pamatlīdzekļi, ieguldījuma īpašumi un bioloģiskie aktīvi	190 537	0						190 537					
	Kopā	190 537	0	190 537											
Kopā			1 581 104	0					1 581 104						
Valsts budžeta mērķdotācijas	2000	2200	Pakalpojumi	473 182					0	473 182					
		Kopā	473 182	0					473 182						
	3000	3200	Subsīdijas un dotācijas komersantiem, biedrībām, nodibinājumiem un fiziskām personām	50 422					8 000	58 422					
		Kopā	50 422	8 000					58 422						
	5000	5100	Nemateriālie ieguldījumi	10 000					0	10 000					
		5200	Pamatlīdzekļi, ieguldījuma īpašumi un bioloģiskie aktīvi	29 470					-8 000	21 470					
		Kopā	39 470	-8 000					31 470						
	Kopā			2 144 178					0	2 144 178					
Kopā			2 144 178	0					2 144 178						
06.200	Teritoriju attīstība	02	Attīstības un plānošanas pārvalde	Pamatbudžets					1000	1100	Darba samaksa	443 609	0	443 609	
										1200	Darba devēja valsts sociālās apdrošināšanas obligātās iemaksas, pabalsti un kompensācijas	134 000	0	134 000	
					Kopā	577 609	0	577 609							
					2000	2100	Komandējumu un dienestu braucieni	5 745	0	5 745					
						2200	Pakalpojumi	426 601	0	426 601					
						2300	Krājumi, materiāli, energoresursi, preces, biroja preces un inventārs, kas nav EKK 5000	13 400	0	13 400					
						Kopā	445 746	0	445 746						
					3000	3200	Subsīdijas un dotācijas komersantiem, biedrībām, nodibinājumiem un fiziskām personām	30 000	0	30 000					

						Kopā		30 000	0	30 000	
					5000	5100	Nemateriālie ieguldījumi	65 106	0	65 106	
						5200	Pamatlīdzekļi, ieguldījuma īpašumi un bioloģiskie aktīvi	11 227	0	11 227	
						Kopā		76 333	0	76 333	
				Kopā				1 129 688	0	1 129 688	
		Kopā						1 129 688	0	1 129 688	
06.300	Ūdensapgāde (ūdenssūtēmu uzturēšana)	17	Pašvaldības īpašumu pārvalde	Pamatbudžets	2000	2200	Pakalpojumi	69 453	0	69 453	
						Kopā		69 453	0	69 453	
						5000	5200	Pamatlīdzekļi, ieguldījuma īpašumi un bioloģiskie aktīvi	18 283	0	18 283
						Kopā		18 283	0	18 283	
						Kopā		87 736	0	87 736	
						Kopā		87 736	0	87 736	
06.400	Ielu apgaismošana	17	Pašvaldības īpašumu pārvalde	Pamatbudžets	2000	2200	Pakalpojumi	231 000	0	231 000	
						2300	Krājumi, materiāli, energoresursi, preces, biroja preces un inventārs, kas nav EKK 5000	7 000	0	7 000	
						Kopā		238 000	0	238 000	
						5000	5200	Pamatlīdzekļi, ieguldījuma īpašumi un bioloģiskie aktīvi	248 582	0	248 582
						Kopā		248 582	0	248 582	
						Kopā		486 582	0	486 582	
	Kopā		486 582	0	486 582						
06.600	Pārējā citur neklasificētā teritoriju un mājokļu apsaimniekošanas darbība	17	Pašvaldības īpašumu pārvalde	Pamatbudžets	1000	1100	Darba samaksa	1 393 500	0	1 393 500	
						1200	Darba devēja valsts sociālās apdrošināšanas obligātās iemaksas, pabalsti un kompensācijas	430 704	0	430 704	
						Kopā		1 824 204	0	1 824 204	
						2000	2100	Komandējumu un dienestu braucieni	5 520	0	5 520
							2200	Pakalpojumi	645 620	0	645 620
							2300	Krājumi, materiāli, energoresursi, preces, biroja preces un inventārs, kas nav EKK 5000	173 050	0	173 050
							2500	Budžeta iestāžu nodokļu, nodevu un naudas sodu maksājumi	76 004	0	76 004
							Kopā		900 194	0	900 194
						3000	3200	Subsīdijas un dotācijas komersantiem, biedrībām, nodibinājumiem un fiziskām personām	10 000	0	10 000
							Kopā		10 000	0	10 000
						5000	5200	Pamatlīdzekļi, ieguldījuma īpašumi un bioloģiskie aktīvi	2 314 697	-115 397	2 199 300

						Kopā		2 314 697	-115 397	2 199 300
						Kopā		5 049 095	-115 397	4 933 698
						Kopā		5 049 095	-115 397	4 933 698
						Kopā		5 049 095	-115 397	4 933 698
07.600	Pārēja citur neklasificētā veselības aprūpe	17	Pašvaldības īpašumu pārvalde	Pamatbudžets	2000	2200	Pakalpojumi	18 501	0	18 501
						2300	Krājumi, materiāli, energoresursi, preces, biroja preces un inventārs, kas nav EKK 5000	250	0	250
						Kopā		18 751	0	18 751
					5000	5200	Pamatlīdzekļi, ieguldījuma īpašumi un bioloģiskie aktīvi	13 180	0	13 180
						Kopā		13 180	0	13 180
					Kopā			31 931	0	31 931
					Kopā			31 931	0	31 931
08.100	Atpūtas un sporta pasākumi (MSC, BSK, IKSP, dotācijas)	19.1	Izglītības, kultūras un sporta pārvalde	Pamatbudžets	1000	1100	Darba samaksa	78 516	0	78 516
						1200	Darba devēja valsts sociālās apdrošināšanas obligātās iemaksas, pabalsti un kompensācijas	22 052	0	22 052
						Kopā		100 568	0	100 568
					2000	2100	Komandējumu un dienestu braucieni	1 214	0	1 214
						2200	Pakalpojumi	211 212	0	211 212
						2300	Krājumi, materiāli, energoresursi, preces, biroja preces un inventārs, kas nav EKK 5000	13 899	0	13 899
						Kopā		226 325	0	226 325
					3000	3200	Subsīdijas un dotācijas komersantiem, biedrībām, nodibinājumiem un fiziskām personām	130 000	0	130 000
						Kopā		130 000	0	130 000
					6000	6400	Pārējie pabalsti	12 490	0	12 490
		Kopā		12 490		0	12 490			
		Kopā			469 383	0	469 383			
		Kopā			469 383	0	469 383			
		20.1	Mārupes Sporta centrs	Pamatbudžets	1000	1100	Darba samaksa	565 000	0	565 000
						1200	Darba devēja valsts sociālās apdrošināšanas obligātās iemaksas, pabalsti un kompensācijas	152 173	0	152 173
						Kopā		717 173	0	717 173
					2000	2100	Komandējumu un dienestu braucieni	1 520	0	1 520
						2200	Pakalpojumi	407 610	0	407 610
						2300	Krājumi, materiāli, energoresursi, preces, biroja preces un inventārs, kas nav EKK 5000	102 792	484	103 276
Kopā						511 922	484	512 406		

					5000	5200	Pamatlīdzekļi, ieguldījuma īpašumi un bioloģiskie aktīvi	85 664	9 602	95 266		
						Kopā		85 664	9 602	95 266		
		Kopā			1 314 759	10 086	1 324 845					
		Kopā			1 314 759	10 086	1 324 845					
		26.1	Babītes sporta komplekss	Pamatbudžets	1000	1100	Darba samaksa	512 963	0	512 963		
						1200	Darba devēja valsts sociālās apdrošināšanas obligātās iemaksas, pabalsti un kompensācijas	169 485	0	169 485		
						Kopā		682 448	0	682 448		
					2000	2100	Komandējumu un dienestu braucieni	852	0	852		
						2200	Pakalpojumi	267 020	0	267 020		
						2300	Krājumi, materiāli, energoresursi, preces, biroja preces un inventārs, kas nav EKK 5000	57 237	0	57 237		
						2500	Budžeta iestāžu nodokļu, nodevu un naudas sodu maksājumi	1 110	0	1 110		
						Kopā		326 219	0	326 219		
					5000	5200	Pamatlīdzekļi, ieguldījuma īpašumi un bioloģiskie aktīvi	371 301	0	371 301		
						Kopā		371 301	0	371 301		
					Kopā			1 379 968	0	1 379 968		
					Kopā			1 379 968	0	1 379 968		
					Kopā			3 164 110	10 086	3 174 196		
					08.210	Bibliotēka	14.1	Mazcenas bibliotēka	Pamatbudžets	1000	1100	Darba samaksa
		1200	Darba devēja valsts sociālās apdrošināšanas obligātās iemaksas, pabalsti un kompensācijas	52							0	52
		Kopā		932							0	932
2000	2200	Pakalpojumi	20 030	0						20 030		
	2300	Krājumi, materiāli, energoresursi, preces, biroja preces un inventārs, kas nav EKK 5000	2 020	0						2 020		
	2400	Izdevumi periodikas iegādei bibliotēkām	2 300	0						2 300		
	Kopā		24 350	0						24 350		
5000	5200	Pamatlīdzekļi, ieguldījuma īpašumi un bioloģiskie aktīvi	9 100	0						9 100		
	Kopā		9 100	0						9 100		
7000	7200	Pašvaldību budžeta kārtējo izdevumu transferti	480	0						480		
	Kopā		480	0						480		
Kopā			34 862	0						34 862		
Kopā			34 862	0						34 862		
14.2	Centrālā bibliotēka	Pamatbudžets	1000	1100						Darba samaksa	255 320	0
				1200	Darba devēja valsts sociālās apdrošināšanas obligātās iemaksas, pabalsti un kompensācijas	80 230	0	80 230				

						Kopā		335 550	0	335 550
					2000	2100	Komandējumu un dienestu braucieni	2 028	0	2 028
						2200	Pakalpojumi	25 576	0	25 576
						2300	Krājumi, materiāli, energoresursi, preces, biroja preces un inventārs, kas nav EKK 5000	12 690	0	12 690
						2400	Izdevumi periodikas iegādei bibliotēkām	2 200	0	2 200
						Kopā		42 494	0	42 494
					5000	5200	Pamatlīdzekļi, ieguldījuma īpašumi un bioloģiskie aktīvi	11 200	0	11 200
						Kopā		11 200	0	11 200
					7000	7200	Pašvaldību budžeta kārtējo izdevumu transferti	770	0	770
						Kopā		770	0	770
					Kopā			390 014	0	390 014
				Kopā				390 014	0	390 014
		14.3	Salas bibliotēka	Pamatbudžets	2000	2200	Pakalpojumi	6 580	0	6 580
						2300	Krājumi, materiāli, energoresursi, preces, biroja preces un inventārs, kas nav EKK 5000	4 040	0	4 040
						2400	Izdevumi periodikas iegādei bibliotēkām	1 000	0	1 000
						Kopā		11 620	0	11 620
					5000	5200	Pamatlīdzekļi, ieguldījuma īpašumi un bioloģiskie aktīvi	7 600	0	7 600
						Kopā		7 600	0	7 600
					7000	7200	Pašvaldību budžeta kārtējo izdevumu transferti	450	0	450
						Kopā		450	0	450
					Kopā			19 670	0	19 670
				Kopā				19 670	0	19 670
		14.4	Babītes bibliotēka	Pamatbudžets	2000	2200	Pakalpojumi	20 275	0	20 275
						2300	Krājumi, materiāli, energoresursi, preces, biroja preces un inventārs, kas nav EKK 5000	2 000	0	2 000
						2400	Izdevumi periodikas iegādei bibliotēkām	1 400	0	1 400
						Kopā		23 675	0	23 675
					5000	5200	Pamatlīdzekļi, ieguldījuma īpašumi un bioloģiskie aktīvi	7 200	0	7 200
						Kopā		7 200	0	7 200
					7000	7200	Pašvaldību budžeta kārtējo izdevumu transferti	450	0	450
						Kopā		450	0	450
					Kopā			31 325	0	31 325
				Kopā				31 325	0	31 325
				Kopā				475 871	0	475 871
08.230	Kultūras centri, nami, klubi	14.2	Centrālā bibliotēka	Pamatbudžets	1000	1100	Darba samaksa	5 272	0	5 272
						Kopā		5 272	0	5 272

		15.1	Mārupes Kultūras nams	Pamatbudžets	2000	2200	Pakalpojumi	19 858	0	19 858			
						Kopā		19 858	0	19 858			
						5000	5200	Pamatlīdzekļi, ieguldījuma īpašumi un bioloģiskie aktīvi	13 500	0	13 500		
					Kopā		13 500	0	13 500				
					Kopā			38 630	0	38 630			
					19.1	Izglītības, kultūras un sporta pārvalde	Pamatbudžets	1000	1100	Darba samaksa	337 080	0	337 080
									1200	Darba devēja valsts sociālās apdrošināšanas obligātās iemaksas, pabalsti un kompensācijas	98 684	0	98 684
									Kopā		435 764	0	435 764
								2000	2100	Komandējumu un dienestu braucieni	3 075	0	3 075
		2200	Pakalpojumi	419 434					0	419 434			
		2300	Krājumi, materiāli, energoresursi, preces, biroja preces un inventārs, kas nav EKK 5000	69 291					0	69 291			
		Kopā						491 800	0	491 800			
		5000	5200	Pamatlīdzekļi, ieguldījuma īpašumi un bioloģiskie aktīvi				35 750	0	35 750			
			Kopā					35 750	0	35 750			
		Kopā			963 314	0	963 314						
		Kopā			963 314	0	963 314						
		27.1	Kultūrizglītības centrs Babīte	Pamatbudžets	1000	1100	Darba samaksa	29 389	0	29 389			
						1200	Darba devēja valsts sociālās apdrošināšanas obligātās iemaksas, pabalsti un kompensācijas	8 938	0	8 938			
						Kopā		38 327	0	38 327			
					2000	2100	Komandējumu un dienestu braucieni	248	0	248			
						2200	Pakalpojumi	74 195	0	74 195			
						2300	Krājumi, materiāli, energoresursi, preces, biroja preces un inventārs, kas nav EKK 5000	19 268	0	19 268			
					Kopā			93 711	0	93 711			
					5000	5200	Pamatlīdzekļi, ieguldījuma īpašumi un bioloģiskie aktīvi	20 000	0	20 000			
						Kopā		20 000	0	20 000			
		Kopā			152 038	0	152 038						
		Kopā			152 038	0	152 038						
					1000	1100	Darba samaksa	363 575	0	363 575			
						1200	Darba devēja valsts sociālās apdrošināšanas obligātās iemaksas, pabalsti un kompensācijas	111 433	0	111 433			
						Kopā		475 008	0	475 008			
					2000	2100	Komandējumu un dienestu braucieni	7 200	0	7 200			
2200	Pakalpojumi	232 418	0	232 418									

						2300	Krājumi, materiāli, energoresursi, preces, biroja preces un inventārs, kas nav EKK 5000	81 460	0	81 460				
						Kopā		321 078	0	321 078				
						3000	3200	Subsīdijas un dotācijas komersantiem, biedrībām, nodibinājumiem un fiziskām personām	2 000	0	2 000			
							Kopā		2 000	0	2 000			
						5000	5200	Pamatlīdzekļi, ieguldījuma īpašumi un bioloģiskie aktīvi	198 300	0	198 300			
							Kopā		198 300	0	198 300			
						Kopā			996 386	0	996 386			
						Kopā			996 386	0	996 386			
						27.2	Kultūrizglītības centrs Vietvalži	Pamatbudžets	2000	2100	Komandējumu un dienestu braucieni	440	0	440
										2200	Pakalpojumi	120 440	0	120 440
										2300	Krājumi, materiāli, energoresursi, preces, biroja preces un inventārs, kas nav EKK 5000	25 955	0	25 955
										Kopā		146 835	0	146 835
									5000	5200	Pamatlīdzekļi, ieguldījuma īpašumi un bioloģiskie aktīvi	11 000	0	11 000
										Kopā		11 000	0	11 000
									Kopā			157 835	0	157 835
Kopā			157 835	0	157 835									
Kopā			2 308 203	0	2 308 203									
08.290	Pārējā citur neklasificētā kultūra (dotācijas)	19.1	Izglītības, kultūras un sporta pārvalde	Pamatbudžets	3000				3200	Subsīdijas un dotācijas komersantiem, biedrībām, nodibinājumiem un fiziskām personām	68 600	0	68 600	
						Kopā		68 600	0	68 600				
					Kopā			68 600	0	68 600				
					Kopā			68 600	0	68 600				
					Kopā			68 600	0	68 600				
09.100	Pirmsskolas izglītība	03.1	PII "Zeltrīti"	Pamatbudžets	1000	1100	Darba samaksa	849 312	0	849 312				
						1200	Darba devēja valsts sociālās apdrošināšanas obligātās iemaksas, pabalsti un kompensācijas	259 137	0	259 137				
						Kopā		1 108 449	0	1 108 449				
					2000	2100	Komandējumu un dienestu braucieni	158	0	158				
						2200	Pakalpojumi	378 402	0	378 402				
						2300	Krājumi, materiāli, energoresursi, preces, biroja preces un inventārs, kas nav EKK 5000	9 500	0	9 500				
						Kopā		388 060	0	388 060				
					5000	5200	Pamatlīdzekļi, ieguldījuma īpašumi un bioloģiskie aktīvi	178 165	0	178 165				
						Kopā		178 165	0	178 165				
					Kopā			1 674 674	0	1 674 674				

		04.1	Skultes sākumskola	Valsts budžeta mērķdotācijas	1000	1100	Darba samaksa	148 099	0	148 099		
						1200	Darba devēja valsts sociālās apdrošināšanas obligātās iemaksas, pabalsti un kompensācijas	39 015	0	39 015		
						Kopā		187 114	0	187 114		
					2000	2200	Pakalpojumi	700	0	700		
						2300	Krājumi, materiāli, energoresursi, preces, biroja preces un inventārs, kas nav EKK 5000	3 000	0	3 000		
						Kopā		3 700	0	3 700		
					5000	5200	Pamatlīdzekļi, ieguldījuma īpašumi un bioloģiskie aktīvi	600	0	600		
						Kopā		600	0	600		
					Kopā			191 414	0	191 414		
					Kopā			1 866 088	0	1 866 088		
		04.1	Skultes sākumskola	Pamatbudžets	1000	1100	Darba samaksa	567 153	0	567 153		
						1200	Darba devēja valsts sociālās apdrošināšanas obligātās iemaksas, pabalsti un kompensācijas	175 015	0	175 015		
						Kopā		742 168	0	742 168		
					2000	2100	Komandējumu un dienestu braucieni	300	0	300		
						2200	Pakalpojumi	43 655	0	43 655		
						2300	Krājumi, materiāli, energoresursi, preces, biroja preces un inventārs, kas nav EKK 5000	19 000	0	19 000		
						Kopā		62 955	0	62 955		
					5000	5200	Pamatlīdzekļi, ieguldījuma īpašumi un bioloģiskie aktīvi	6 325	0	6 325		
						Kopā		6 325	0	6 325		
				Kopā			811 448	0	811 448			
				04.1	Skultes sākumskola	Valsts budžeta mērķdotācijas	1000	1100	Darba samaksa	48 617	0	48 617
								1200	Darba devēja valsts sociālās apdrošināšanas obligātās iemaksas, pabalsti un kompensācijas	12 458	0	12 458
								Kopā		61 075	0	61 075
							2000	2300	Krājumi, materiāli, energoresursi, preces, biroja preces un inventārs, kas nav EKK 5000	872	0	872
								Kopā		872	0	872
							Kopā			61 947	0	61 947
							Kopā			873 395	0	873 395
		06.1	Mārupes pamatskola	Pamatbudžets	1000	1100	Darba samaksa	356 293	0	356 293		
						1200	Darba devēja valsts sociālās apdrošināšanas obligātās iemaksas, pabalsti un kompensācijas	109 525	0	109 525		
						Kopā		465 818	0	465 818		
2000	2200				Pakalpojumi	59 400	0	59 400				

					2300	Krājumi, materiāli, energoresursi, preces, biroja preces un inventārs, kas nav EKK 5000	12 325	0	12 325			
					Kopā		71 725	0	71 725			
				5000	5200	Pamatlīdzekļi, ieguldījuma īpašumi un bioloģiskie aktīvi	2 500	0	2 500			
					Kopā		2 500	0	2 500			
				Kopā			540 043	0	540 043			
			Valsts budžeta mērķdotācijas	1000	1100	Darba samaksa	52 432	0	52 432			
					1200	Darba devēja valsts sociālās apdrošināšanas obligātās iemaksas, pabalsti un kompensācijas	15 334	0	15 334			
					Kopā		67 766	0	67 766			
				Kopā		67 766	0	67 766				
				Kopā			607 809	0	607 809			
	09.1	PII „Lienīte”	Pamatbudžets	1000	1100	Darba samaksa	906 970	0	906 970			
						1200	Darba devēja valsts sociālās apdrošināšanas obligātās iemaksas, pabalsti un kompensācijas	271 759	0	271 759		
						Kopā		1 178 729	0	1 178 729		
						2000	2100	Komandējumu un dienestu braucieni	200	0	200	
							2200	Pakalpojumi	123 871	0	123 871	
							2300	Krājumi, materiāli, energoresursi, preces, biroja preces un inventārs, kas nav EKK 5000	32 941	0	32 941	
							Kopā		157 012	0	157 012	
							5000	5200	Pamatlīdzekļi, ieguldījuma īpašumi un bioloģiskie aktīvi	265 776	0	265 776
								Kopā		265 776	0	265 776
							Kopā		1 601 517	0	1 601 517	
					Valsts budžeta mērķdotācijas	1000	1100	Darba samaksa	100 264	0	100 264	
							1200	Darba devēja valsts sociālās apdrošināšanas obligātās iemaksas, pabalsti un kompensācijas	26 124	0	26 124	
							Kopā		126 388	0	126 388	
						2000	2200	Pakalpojumi	970	0	970	
							2300	Krājumi, materiāli, energoresursi, preces, biroja preces un inventārs, kas nav EKK 5000	1 472	0	1 472	
							Kopā		2 442	0	2 442	
					Kopā			128 830	0	128 830		
			Kopā			1 730 347	0	1 730 347				
	18.1	PII "Zīļuks"	Pamatbudžets	1000	1100	Darba samaksa	1 368 353	0	1 368 353			
						1200	Darba devēja valsts sociālās apdrošināšanas obligātās iemaksas, pabalsti un kompensācijas	405 945	0	405 945		
						Kopā		1 774 298	0	1 774 298		
					2000	2200	Pakalpojumi	174 919	-137	174 782		

					2300	Krājumi, materiāli, energoresursi, preces, biroja preces un inventārs, kas nav EKK 5000	46 500	0	46 500
					2500	Budžeta iestāžu nodokļu, nodevu un naudas sodu maksājumi	800	137	937
					Kopā		222 219	0	222 219
				5000	5200	Pamatlīdzekļi, ieguldījuma īpašumi un bioloģiskie aktīvi	39 341	0	39 341
					Kopā		39 341	0	39 341
				Kopā			2 035 858	0	2 035 858
			Valsts budžeta mērķdotācijas	1000	1100	Darba samaksa	140 751	0	140 751
					1200	Darba devēja valsts sociālās apdrošināšanas obligātās iemaksas, pabalsti un kompensācijas	37 034	0	37 034
					Kopā		177 785	0	177 785
			Kopā				177 785	0	177 785
			Kopā				2 213 643	0	2 213 643
	19.1	Izglītības, kultūras un sporta pārvalde	Pamatbudžets	2000	2200	Pakalpojumi	361 627	0	361 627
					Kopā		361 627	0	361 627
				3000	3200	Subsīdijas un dotācijas komersantiem, biedrībām, nodibinājumiem un fiziskām personām	5 380 000	0	5 380 000
					Kopā		5 380 000	0	5 380 000
			Kopā				5 741 627	0	5 741 627
			Kopā				5 741 627	0	5 741 627
	24.1	PII "Mārzemīte"	Pamatbudžets	1000	1100	Darba samaksa	917 763	0	917 763
					1200	Darba devēja valsts sociālās apdrošināšanas obligātās iemaksas, pabalsti un kompensācijas	287 503	0	287 503
					Kopā		1 205 266	0	1 205 266
				2000	2100	Komandējumu un dienestu braucieni	150	0	150
					2200	Pakalpojumi	165 760	0	165 760
					2300	Krājumi, materiāli, energoresursi, preces, biroja preces un inventārs, kas nav EKK 5000	37 271	0	37 271
					2500	Budžeta iestāžu nodokļu, nodevu un naudas sodu maksājumi	1 000	0	1 000
					Kopā		204 181	0	204 181
				5000	5200	Pamatlīdzekļi, ieguldījuma īpašumi un bioloģiskie aktīvi	4 674	0	4 674
					Kopā		4 674	0	4 674
			Kopā				1 414 121	0	1 414 121
			Valsts budžeta mērķdotācijas	1000	1100	Darba samaksa	157 287	0	157 287
					1200	Darba devēja valsts sociālās apdrošināšanas obligātās iemaksas, pabalsti un kompensācijas	40 812	0	40 812
					Kopā		198 099	0	198 099

					Kopā			198 099	0	198 099	
				Kopā				1 612 220	0	1 612 220	
	28.1	Babītes PII	Pamatbudžets	1000	1100	Darba samaksa		311 393	0	311 393	
					1200	Darba devēja valsts sociālās apdrošināšanas obligātās iemaksas, pabalsti un kompensācijas		92 456	0	92 456	
					Kopā			403 849	0	403 849	
				2000	2100	Komandējumu un dienestu braucieni		146	0	146	
					2200	Pakalpojumi		60 376	0	60 376	
					2300	Krājumi, materiāli, energoresursi, preces, biroja preces un inventārs, kas nav EKK 5000		14 430	0	14 430	
				Kopā			74 952	0	74 952		
				5000	5200	Pamatlīdzekļi, ieguldījuma īpašumi un bioloģiskie aktīvi		39 055	0	39 055	
					Kopā			39 055	0	39 055	
				Kopā			517 856	0	517 856		
				Valsts budžeta mērķdotācijas	1000	1100	Darba samaksa		64 086	0	64 086
						1200	Darba devēja valsts sociālās apdrošināšanas obligātās iemaksas, pabalsti un kompensācijas		16 354	0	16 354
						Kopā			80 440	0	80 440
			Kopā				80 440	0	80 440		
			Kopā			598 296	0	598 296			
	29.1	PII Saimīte	Pamatbudžets	1000	1100	Darba samaksa		1 071 197	0	1 071 197	
					1200	Darba devēja valsts sociālās apdrošināšanas obligātās iemaksas, pabalsti un kompensācijas		331 242	0	331 242	
					Kopā			1 402 439	0	1 402 439	
				2000	2100	Komandējumu un dienestu braucieni		700	0	700	
					2200	Pakalpojumi		196 931	0	196 931	
					2300	Krājumi, materiāli, energoresursi, preces, biroja preces un inventārs, kas nav EKK 5000		33 800	0	33 800	
				2500	Budžeta iestāžu nodokļu, nodevu un naudas sodu maksājumi		1 376	0	1 376		
				Kopā			232 807	0	232 807		
				5000	5200	Pamatlīdzekļi, ieguldījuma īpašumi un bioloģiskie aktīvi		43 950	0	43 950	
					Kopā			43 950	0	43 950	
				Kopā			1 679 196	0	1 679 196		
				Valsts budžeta mērķdotācijas	1000	1100	Darba samaksa		151 430	0	151 430
						1200	Darba devēja valsts sociālās apdrošināšanas obligātās iemaksas, pabalsti un kompensācijas		40 666	0	40 666
			Kopā					192 096	0	192 096	
			Kopā				192 096	0	192 096		

				Kopā				1 871 292	0	1 871 292
		32.1	Salas sākumskola	Pamatbudžets	1000	1100	Darba samaksa	289 741	0	289 741
						1200	Darba devēja valsts sociālās apdrošināšanas obligātās iemaksas, pabalsti un kompensācijas	88 035	0	88 035
						Kopā		377 776	0	377 776
					2000	2200	Pakalpojumi	73 879	0	73 879
						2300	Krājumi, materiāli, energoresursi, preces, biroja preces un inventārs, kas nav EKK 5000	39 655	0	39 655
						Kopā		113 534	0	113 534
					5000	5200	Pamatlīdzekļi, ieguldījuma īpašumi un bioloģiskie aktīvi	25 075	0	25 075
						Kopā		25 075	0	25 075
				Kopā		516 385	0	516 385		
				Valsts budžeta mērķdotācijas	1000	1100	Darba samaksa	24 258	0	24 258
						1200	Darba devēja valsts sociālās apdrošināšanas obligātās iemaksas, pabalsti un kompensācijas	6 958	0	6 958
						Kopā		31 216	0	31 216
					Kopā		31 216	0	31 216	
				Kopā		547 601	0	547 601		
		Kopā		17 662 318	0	17 662 318				
09.211	Sākumskolas	04.1	Skultes sākumskola	Pamatbudžets	1000	1100	Darba samaksa	382 059	0	382 059
						1200	Darba devēja valsts sociālās apdrošināšanas obligātās iemaksas, pabalsti un kompensācijas	107 576	0	107 576
						Kopā		489 635	0	489 635
					2000	2100	Komandējumu un dienestu braucieni	300	0	300
						2200	Pakalpojumi	21 155	0	21 155
						2300	Krājumi, materiāli, energoresursi, preces, biroja preces un inventārs, kas nav EKK 5000	9 150	0	9 150
						Kopā		30 605	0	30 605
					5000	5200	Pamatlīdzekļi, ieguldījuma īpašumi un bioloģiskie aktīvi	6 304	0	6 304
				Kopā		6 304	0	6 304		
				7000	7200	Pašvaldību budžeta kārtējo izdevumu transferti	60	0	60	
					Kopā		60	0	60	
				Kopā		526 604	0	526 604		
				Valsts budžeta mērķdotācijas	1000	1100	Darba samaksa	113 017	0	113 017
						1200	Darba devēja valsts sociālās apdrošināšanas obligātās iemaksas, pabalsti un kompensācijas	27 402	0	27 402
						Kopā		140 419	0	140 419
					2000	2300	Krājumi, materiāli, energoresursi, preces, biroja preces un inventārs, kas nav EKK 5000	700	0	700

						Kopā		700	0	700
				5000	5200	Pamatlīdzekļi, ieguldījuma īpašumi un bioloģiskie aktīvi		334	0	334
					Kopā			334	0	334
				Kopā				141 453	0	141 453
				Kopā				668 057	0	668 057
		19.1	Izglītības, kultūras un sporta pārvalde	Pamatbudžets	3000	3200	Subsīdijas un dotācijas komersantiem, biedrībām, nodibinājumiem un fiziskām personām	28 512	0	28 512
						Kopā		28 512	0	28 512
				Kopā				28 512	0	28 512
				Kopā				28 512	0	28 512
		32.1	Salas sākumskola	Pamatbudžets	1000	1100	Darba samaksa	343 665	0	343 665
						1200	Darba devēja valsts sociālās apdrošināšanas obligātās iemaksas, pabalsti un kompensācijas	99 911	0	99 911
						Kopā		443 576	0	443 576
				Pamatbudžets	2000	2200	Pakalpojumi	49 789	0	49 789
						2300	Krājumi, materiāli, energoresursi, preces, biroja preces un inventārs, kas nav EKK 5000	60 130	0	60 130
						2500	Budžeta iestāžu nodokļu, nodevu un naudas sodu maksājumi	1 200	0	1 200
						Kopā		111 119	0	111 119
				Pamatbudžets	5000	5200	Pamatlīdzekļi, ieguldījuma īpašumi un bioloģiskie aktīvi	13 335	0	13 335
						Kopā		13 335	0	13 335
				Kopā				568 030	0	568 030
				Valsts budžeta mērķdotācijas	1000	1100	Darba samaksa	68 136	0	68 136
						1200	Darba devēja valsts sociālās apdrošināšanas obligātās iemaksas, pabalsti un kompensācijas	18 421	0	18 421
						Kopā		86 557	0	86 557
				Kopā				86 557	0	86 557
				Kopā				654 587	0	654 587
				Kopā				1 351 156	0	1 351 156
09.219	Vidusskolas un pamatskolas	05.1	Mārupes Valsts ģimnāzija	Pamatbudžets	1000	1100	Darba samaksa	1 081 364	0	1 081 364
						1200	Darba devēja valsts sociālās apdrošināšanas obligātās iemaksas, pabalsti un kompensācijas	366 821	0	366 821
						Kopā		1 448 185	0	1 448 185
				Pamatbudžets	2000	2100	Komandējumu un dienestu braucieni	40 427	0	40 427
						2200	Pakalpojumi	380 143	0	380 143
						2300	Krājumi, materiāli, energoresursi, preces, biroja preces un inventārs, kas nav EKK 5000	140 728	0	140 728

					2500	Budžeta iestāžu nodokļu, nodevu un naudas sodu maksājumi	2 800	0	2 800	
					Kopā		564 098	0	564 098	
				5000	5200	Pamatlīdzekļi, ieguldījuma īpašumi un bioloģiskie aktīvi	137 875	0	137 875	
					Kopā		137 875	0	137 875	
				6000	6400	Pārējie pabalsti	37 500	0	37 500	
					Kopā		37 500	0	37 500	
				7000	7200	Pašvaldību budžeta kārtējo izdevumu transferti	140	0	140	
					Kopā		140	0	140	
				Kopā			2 187 798	0	2 187 798	
			Valsts budžeta mērķdotācijas	1000	1100	Darba samaksa	1 908 050	0	1 908 050	
					1200	Darba devēja valsts sociālās apdrošināšanas obligātās iemaksas, pabalsti un kompensācijas	471 491	0	471 491	
					Kopā		2 379 541	0	2 379 541	
				Kopā			2 379 541	0	2 379 541	
				Kopā			4 567 339	0	4 567 339	
		06.1	Mārupes pamatskola	Pamatbudžets	1000	1100	Darba samaksa	1 355 018	0	1 355 018
						1200	Darba devēja valsts sociālās apdrošināšanas obligātās iemaksas, pabalsti un kompensācijas	434 685	0	434 685
					Kopā		1 789 703	0	1 789 703	
				2000	2200	Pakalpojumi	225 940	0	225 940	
					2300	Krājumi, materiāli, energoresursi, preces, biroja preces un inventārs, kas nav EKK 5000	64 655	0	64 655	
					2500	Budžeta iestāžu nodokļu, nodevu un naudas sodu maksājumi	4 321	0	4 321	
					Kopā		294 916	0	294 916	
				5000	5100	Nemateriālie ieguldījumi	7 000	0	7 000	
					5200	Pamatlīdzekļi, ieguldījuma īpašumi un bioloģiskie aktīvi	127 970	0	127 970	
					Kopā		134 970	0	134 970	
				7000	7200	Pašvaldību budžeta kārtējo izdevumu transferti	90	0	90	
					Kopā		90	0	90	
				Kopā			2 219 679	0	2 219 679	
			Valsts budžeta mērķdotācijas	1000	1100	Darba samaksa	1 478 040	0	1 478 040	
					1200	Darba devēja valsts sociālās apdrošināšanas obligātās iemaksas, pabalsti un kompensācijas	375 779	0	375 779	
					Kopā		1 853 819	0	1 853 819	
				Kopā			1 853 819	0	1 853 819	
				Kopā			4 073 498	0	4 073 498	

		16.1	Jaunmārupes pamatskola	Pamatbudžets	1000	1100	Darba samaksa	966 740	0	966 740
						1200	Darba devēja valsts sociālās apdrošināšanas obligātās iemaksas, pabalsti un kompensācijas	330 507	0	330 507
						Kopā		1 297 247	0	1 297 247
					2000	2100	Komandējumu un dienestu braucieni	10 983	0	10 983
						2200	Pakalpojumi	497 593	0	497 593
						2300	Krājumi, materiāli, energoresursi, preces, biroja preces un inventārs, kas nav EKK 5000	76 460	0	76 460
						Kopā		585 036	0	585 036
					5000	5200	Pamatlīdzekļi, ieguldījuma īpašumi un bioloģiskie aktīvi	203 741	0	203 741
						Kopā		203 741	0	203 741
				6000	6400	Pārējie pabalsti	900	0	900	
					Kopā		900	0	900	
				7000	7200	Pašvaldību budžeta kārtējo izdevumu transferti	100	0	100	
					Kopā		100	0	100	
				Kopā			2 087 024	0	2 087 024	
				Valsts budžeta mērķdotācijas	1000	1100	Darba samaksa	1 203 493	0	1 203 493
						1200	Darba devēja valsts sociālās apdrošināšanas obligātās iemaksas, pabalsti un kompensācijas	300 588	0	300 588
						Kopā		1 504 081	0	1 504 081
					Kopā			1 504 081	0	1 504 081
		Kopā			3 591 105	0	3 591 105			
		19.1	Izglītības, kultūras un sporta pārvalde	Pamatbudžets	3000	3200	Subsīdijas un dotācijas komersantiem, biedrībām, nodibinājumiem un fiziskām personām	750 000	0	750 000
						Kopā		750 000	0	750 000
					Kopā			750 000	0	750 000
				Kopā			750 000	0	750 000	
		30.1	Babītes vidusskola	Pamatbudžets	1000	1100	Darba samaksa	1 020 002	0	1 020 002
						1200	Darba devēja valsts sociālās apdrošināšanas obligātās iemaksas, pabalsti un kompensācijas	362 344	0	362 344
						Kopā		1 382 346	0	1 382 346
					2000	2100	Komandējumu un dienestu braucieni	21 999	0	21 999
						2200	Pakalpojumi	290 570	0	290 570
						2300	Krājumi, materiāli, energoresursi, preces, biroja preces un inventārs, kas nav EKK 5000	105 538	0	105 538
						Kopā		418 107	0	418 107
					5000	5100	Nemateriālie ieguldījumi	3 624	0	3 624
		5200	Pamatlīdzekļi, ieguldījuma īpašumi un bioloģiskie aktīvi	26 357		0	26 357			

						Kopā		29 981	0	29 981						
						6000	6200	Sociālie pabalsti naudā	150	0	150					
							6400	Pārējie pabalsti	11 360	0	11 360					
							Kopā		11 510	0	11 510					
						7000	7200	Pašvaldību budžeta kārtējo izdevumu transferti	140	0	140					
							Kopā		140	0	140					
						Kopā			1 842 084	0	1 842 084					
						Valsts budžeta mērķdotācijas	1000	1100	Darba samaksa	1 557 991	0	1 557 991				
								1200	Darba devēja valsts sociālās apdrošināšanas obligātās iemaksas, pabalsti un kompensācijas	398 427	0	398 427				
								Kopā		1 956 418	0	1 956 418				
							Kopā			1 956 418	0	1 956 418				
						Kopā				3 798 502	0	3 798 502				
						Kopā				16 780 444	0	16 780 444				
						09.510	Interesešu un profesionālās ievirzes izglītība (Mūzikas, mākslas vai sporta skola)	22	Mārupes novada Sporta skola	Pamatbudžets	1000	1100	Darba samaksa	1 254 713	0	1 254 713
												1200	Darba devēja valsts sociālās apdrošināšanas obligātās iemaksas, pabalsti un kompensācijas	338 106	0	338 106
Kopā		1 592 819	0	1 592 819												
2000	2100	Komandējumu un dienestu braucieni	31 000	0	31 000											
	2200	Pakalpojumi	425 931	0	425 931											
	2300	Krājumi, materiāli, energoresursi, preces, biroja preces un inventārs, kas nav EKK 5000	155 450	0	155 450											
	2500	Budžeta iestāžu nodokļu, nodevu un naudas sodu maksājumi	1 300	0	1 300											
	Kopā		613 681	0	613 681											
5000	5200	Pamatlīdzekļi, ieguldījuma īpašumi un bioloģiskie aktīvi	55 820	0	55 820											
	Kopā		55 820	0	55 820											
Kopā			2 262 320	0	2 262 320											
Valsts budžeta mērķdotācijas	1000	1100	Darba samaksa	95 665	0						95 665					
		1200	Darba devēja valsts sociālās apdrošināšanas obligātās iemaksas, pabalsti un kompensācijas	24 297	0						24 297					
		Kopā		119 962	0						119 962					
	Kopā			119 962	0						119 962					
Kopā				2 382 282	0	2 382 282										
23.1	Mārupes mūzikas un mākslas skola	Pamatbudžets	1000	1100	Darba samaksa	622 815	0	622 815								
				1200	Darba devēja valsts sociālās apdrošināšanas obligātās iemaksas, pabalsti un kompensācijas	273 489	0	273 489								
				Kopā		896 304	0	896 304								
				Kopā			896 304	0	896 304							

					2000	2100	Komandējumu un dienestu braucieni	5 000	0	5 000		
						2200	Pakalpojumi	122 004	0	122 004		
						2300	Krājumi, materiāli, energoresursi, preces, biroja preces un inventārs, kas nav EKK 5000	34 880	0	34 880		
						Kopā		161 884	0	161 884		
					5000	5200	Pamatlīdzekļi, ieguldījuma īpašumi un bioloģiskie aktīvi	95 024	0	95 024		
						Kopā		95 024	0	95 024		
						Kopā		1 153 212	0	1 153 212		
				Valsts budžeta mērķdotācijas	1000	1100	Darba samaksa	459 981	0	459 981		
						1200	Darba devēja valsts sociālās apdrošināšanas obligātās iemaksas, pabalsti un kompensācijas	112 473	0	112 473		
						Kopā		572 454	0	572 454		
					Kopā		572 454	0	572 454			
				Kopā		1 725 666	0	1 725 666				
				31.1	Babītes mūzikas skola	Pamatbudžets	1000	1100	Darba samaksa	235 997	0	235 997
								1200	Darba devēja valsts sociālās apdrošināšanas obligātās iemaksas, pabalsti un kompensācijas	69 948	0	69 948
		Kopā						305 945	0	305 945		
		2000	2100				Komandējumu un dienestu braucieni	800	0	800		
			2200				Pakalpojumi	49 575	0	49 575		
			2300				Krājumi, materiāli, energoresursi, preces, biroja preces un inventārs, kas nav EKK 5000	14 420	0	14 420		
			Kopā				64 795	0	64 795			
		5000	5200			Pamatlīdzekļi, ieguldījuma īpašumi un bioloģiskie aktīvi	12 260	0	12 260			
			Kopā			12 260	0	12 260				
			Kopā			383 000	0	383 000				
		Valsts budžeta mērķdotācijas	1000			1100	Darba samaksa	189 760	0	189 760		
						1200	Darba devēja valsts sociālās apdrošināšanas obligātās iemaksas, pabalsti un kompensācijas	44 764	0	44 764		
						Kopā		234 524	0	234 524		
			Kopā			234 524	0	234 524				
		Kopā		617 524	0	617 524						
Kopā		4 725 472	0	4 725 472								
09.610	Skolēnu pārvadājumi	19.1	Izglītības, kultūras un sporta pārvalde	Pamatbudžets	2000	2200	Pakalpojumi	688 000	0	688 000		
						Kopā		688 000	0	688 000		
				Kopā		688 000	0	688 000				
		Kopā		688 000	0	688 000						
		Kopā		688 000	0	688 000						

09.620	Skolēnu ēdināšana	04.1	Skultes sākumskola	Pamatbudžets	2000	2300	Krājumi, materiāli, energoresursi, preces, biroja preces un inventārs, kas nav EKK 5000	9 672	0	9 672
					Kopā		9 672	0	9 672	
					Kopā		9 672	0	9 672	
				Valsts budžeta mērķdotācijas	2000	2300	Krājumi, materiāli, energoresursi, preces, biroja preces un inventārs, kas nav EKK 5000	10 516	0	10 516
					Kopā		10 516	0	10 516	
					Kopā		10 516	0	10 516	
		Kopā			20 188	0	20 188			
		05.1	Mārupes Valsts ģimnāzija	Pamatbudžets	2000	2300	Krājumi, materiāli, energoresursi, preces, biroja preces un inventārs, kas nav EKK 5000	139 869	0	139 869
					Kopā		139 869	0	139 869	
					Kopā		139 869	0	139 869	
				Valsts budžeta mērķdotācijas	2000	2300	Krājumi, materiāli, energoresursi, preces, biroja preces un inventārs, kas nav EKK 5000	139 869	0	139 869
					Kopā		139 869	0	139 869	
					Kopā		139 869	0	139 869	
		Kopā			279 738	0	279 738			
		06.1	Mārupes pamatskola	Pamatbudžets	2000	2300	Krājumi, materiāli, energoresursi, preces, biroja preces un inventārs, kas nav EKK 5000	163 121	0	163 121
					Kopā		163 121	0	163 121	
					Kopā		163 121	0	163 121	
				Valsts budžeta mērķdotācijas	2000	2300	Krājumi, materiāli, energoresursi, preces, biroja preces un inventārs, kas nav EKK 5000	164 261	0	164 261
					Kopā		164 261	0	164 261	
					Kopā		164 261	0	164 261	
		Kopā			327 382	0	327 382			
		16.1	Jaunmārupes pamatskola	Pamatbudžets	2000	2300	Krājumi, materiāli, energoresursi, preces, biroja preces un inventārs, kas nav EKK 5000	154 376	0	154 376
					Kopā		154 376	0	154 376	
					Kopā		154 376	0	154 376	
				Valsts budžeta mērķdotācijas	2000	2300	Krājumi, materiāli, energoresursi, preces, biroja preces un inventārs, kas nav EKK 5000	155 828	0	155 828
					Kopā		155 828	0	155 828	
					Kopā		155 828	0	155 828	
Kopā			310 204	0	310 204					
19.1	Izglītības, kultūras un sporta pārvalde	Pamatbudžets	2000	2300	Krājumi, materiāli, energoresursi, preces, biroja preces un inventārs, kas nav EKK 5000	40 399	0	40 399		
				Kopā		40 399	0	40 399		

					Kopā			40 399	0	40 399
				Valsts budžeta mērķdotācijas	2000	2300	Krājumi, materiāli, energoresursi, preces, biroja preces un inventārs, kas nav EKK 5000	41 289	0	41 289
						Kopā		41 289	0	41 289
					Kopā			41 289	0	41 289
				Kopā				81 688	0	81 688
		30.1	Babītes vidusskola	Pamatbudžets	2000	2300	Krājumi, materiāli, energoresursi, preces, biroja preces un inventārs, kas nav EKK 5000	156 725	0	156 725
						Kopā		156 725	0	156 725
					Kopā			156 725	0	156 725
				Valsts budžeta mērķdotācijas	2000	2300	Krājumi, materiāli, energoresursi, preces, biroja preces un inventārs, kas nav EKK 5000	157 615	0	157 615
						Kopā		157 615	0	157 615
					Kopā			157 615	0	157 615
				Kopā				314 340	0	314 340
		32.1	Salas sākumskola	Pamatbudžets	2000	2300	Krājumi, materiāli, energoresursi, preces, biroja preces un inventārs, kas nav EKK 5000	12 769	0	12 769
						Kopā		12 769	0	12 769
					Kopā			12 769	0	12 769
				Valsts budžeta mērķdotācijas	2000	2300	Krājumi, materiāli, energoresursi, preces, biroja preces un inventārs, kas nav EKK 5000	12 769	0	12 769
						Kopā		12 769	0	12 769
					Kopā			12 769	0	12 769
				Kopā				25 538	0	25 538
				Kopā				1 359 078	0	1 359 078
09.810	Pārējā izglītības vadība	19.1	Izglītības, kultūras un sporta pārvalde	Pamatbudžets	1000	1100	Darba samaksa	418 884	0	418 884
						1200	Darba devēja valsts sociālās apdrošināšanas obligātās iemaksas, pabalsti un kompensācijas	115 007	0	115 007
						Kopā		533 891	0	533 891
					2000	2100	Komandējumu un dienestu braucieni	3 816	0	3 816
						2200	Pakalpojumi	326 677	-23 232	303 445
						2300	Krājumi, materiāli, energoresursi, preces, biroja preces un inventārs, kas nav EKK 5000	49 593	0	49 593
						Kopā		380 086	-23 232	356 854
					3000	3200	Subsīdijas un dotācijas komersantiem, biedrībām, nodibinājumiem un fiziskām personām	81 650	0	81 650
						Kopā		81 650	0	81 650
					5000	5100	Nemateriālie ieguldījumi	3 930	0	3 930
						5200	Pamatlīdzekļi, ieguldījuma īpašumi un bioloģiskie aktīvi	9 970 499	2 543 741	12 514 240

						Kopā		9 974 429	2 543 741	12 518 170
					6000	6400	Pārējie pabalsti	86 985	0	86 985
						Kopā		86 985	0	86 985
					7000	7200	Pašvaldību budžeta kārtējo izdevumu transferti	2 594 290	0	2 594 290
						Kopā		2 594 290	0	2 594 290
					Kopā			13 651 331	2 520 509	16 171 840
				Kopā				13 651 331	2 520 509	16 171 840
		Kopā						13 651 331	2 520 509	16 171 840
10.400	Bāriņtiesa	10.1	Administratīvā komisija	Pamatbudžets	1000	1100	Darba samaksa	46 980	0	46 980
						1200	Darba devēja valsts sociālās apdrošināšanas obligātās iemaksas, pabalsti un kompensācijas	14 357	0	14 357
						Kopā		61 337	0	61 337
					2000	2200	Pakalpojumi	2 015	0	2 015
						2300	Krājumi, materiāli, energoresursi, preces, biroja preces un inventārs, kas nav EKK 5000	200	0	200
						2500	Budžeta iestāžu nodokļu, nodevu un naudas sodu maksājumi	50	0	50
					Kopā		2 265	0	2 265	
					5000	5200	Pamatlīdzekļi, ieguldījuma īpašumi un bioloģiskie aktīvi	1 200	0	1 200
						Kopā		1 200	0	1 200
		Kopā			64 802	0	64 802			
		Kopā				64 802	0	64 802		
		11	Mārupes novada Bāriņtiesa	Pamatbudžets	1000	1100	Darba samaksa	253 679	0	253 679
						1200	Darba devēja valsts sociālās apdrošināšanas obligātās iemaksas, pabalsti un kompensācijas	78 171	0	78 171
						Kopā		331 850	0	331 850
					2000	2200	Pakalpojumi	22 310	0	22 310
						2300	Krājumi, materiāli, energoresursi, preces, biroja preces un inventārs, kas nav EKK 5000	8 450	0	8 450
						Kopā		30 760	0	30 760
					5000	5100	Nemateriālie ieguldījumi	420	0	420
	5200					Pamatlīdzekļi, ieguldījuma īpašumi un bioloģiskie aktīvi	6 000	0	6 000	
	Kopā						6 420	0	6 420	
	6000			6500	Kompensācijas, kuras izmaksā personām, pamatojoties uz Latvijas tiesu, Eiropas Savienības Tiesas, Eiropas Cilvēktiesību tiesas nolēmumiem	1 000	0	1 000		
				Kopā		1 000	0	1 000		
	Kopā					370 030	0	370 030		
	Kopā						370 030	0	370 030	

		Kopā					434 832	0	434 832	
10.910	Sociālais dienests	21	Mārupes novada Sociālais dienests	Pamatbudžets	1000	1100	Darba samaksa	1 003 120	0	1 003 120
						1200	Darba devēja valsts sociālās apdrošināšanas obligātās iemaksas, pabalsti un kompensācijas	305 073	0	305 073
						Kopā		1 308 193	0	1 308 193
					2000	2100	Komandējumu un dienestu braucieni	150	0	150
						2200	Pakalpojumi	212 867	0	212 867
						2300	Krājumi, materiāli, energoresursi, preces, biroja preces un inventārs, kas nav EKK 5000	39 900	0	39 900
						Kopā		252 917	0	252 917
					5000	5100	Nemateriālie ieguldījumi	840	0	840
						5200	Pamatlīdzekļi, ieguldījuma īpašumi un bioloģiskie aktīvi	17 000	0	17 000
						Kopā		17 840	0	17 840
					6000	6200	Sociālie pabalsti naudā	310 300	0	310 300
						6300	Sociālie pabalsti natūrā	78 500	0	78 500
						6400	Pārējie pabalsti	1 960 073	0	1 960 073
						Kopā		2 348 873	0	2 348 873
					Kopā			3 927 823	0	3 927 823
				Valsts budžeta mērķdotācijas	1000	1100	Darba samaksa	586 051	0	586 051
						1200	Darba devēja valsts sociālās apdrošināšanas obligātās iemaksas, pabalsti un kompensācijas	153 641	0	153 641
						Kopā		739 692	0	739 692
					2000	2200	Pakalpojumi	25 124	0	25 124
						Kopā		25 124	0	25 124
					5000	5200	Pamatlīdzekļi, ieguldījuma īpašumi un bioloģiskie aktīvi	4 100	0	4 100
						Kopā		4 100	0	4 100
					6000	6200	Sociālie pabalsti naudā	171 520	0	171 520
						6300	Sociālie pabalsti natūrā	4 000	0	4 000
						6400	Pārējie pabalsti	24 500	0	24 500
						Kopā		200 020	0	200 020
					Kopā			968 936	0	968 936
Kopā			4 896 759	0	4 896 759					
Kopā			4 896 759	0	4 896 759					
Kopā			118 621 245	2 487 740	121 108 985					

3.pielikums
Mārupes novada pašvaldības domes
2025.gada 26.februāra
saistošajiem noteikumiem Nr.4/2025

“3.pielikums
Mārupes novada pašvaldības domes
2025.gada 29. janvāra lēmumam Nr.44
(sēdes protokola Nr.1)
saistošajiem noteikumiem Nr.3/2025”

Mārupes pašvaldības budžeta finansēšanas daļa 2025.gadam

Budžets	Klasifikācijas kods	Rādītāju nosaukums	Gada plāns, EUR	Kārtējie grozījumi	Gada plāns ar kārtējiem grozījumiem
Pamatbudžets	F40 32 00 10	Saņemtie ilgtermiņa aizņēmumi (saskaņā ar noslēgtajiem līgumiem)	-	-	-
	F40 32 00 10	Saņemtie ilgtermiņa aizņēmumi (Plānotais ES projektu īstenošanai)	-	2 426 142	2 426 142
	F40 32 00 20	Saņemto ilgtermiņa aizņēmumu atmaksa	3 100 423	-	3 100 423
	F55 01 00 13	Kapitāla daļu iegāde līdzdalībai radniecīgo komersantu kapitālā, kas nav akcijas (plānotais SIA Mārupes komunālie pakalpojumi)	2 255 293	-	2 255 293
	F22 01 00 00 AS	Naudas līdzekļu un noguldījumu atlikums gada sākumā	13 975 055	-	13 975 055
Ziedojumu budžets	F22 01 00 00 AS	Naudas līdzekļu un noguldījumu atlikums gada sākumā	5 583	-	5 583

5.pielikums
Mārupes novada pašvaldības domes
2025.gada 26.februāra
saistošajiem noteikumiem Nr.4/2025

“5.pielikums
Mārupes novada pašvaldības domes
2025.gada 29. janvāra lēmumam Nr.44
(sēdes protokola Nr.1)
saistošajiem noteikumiem Nr.3/2025”

Mārupes novada pašvaldības investīciju plāns 2025.gadā

1.tabula

Nr.	Projekta nosaukums	Finansējuma avots	2025.gada investīciju projekti	Finansējums	Grozījumi, februāris	1.prioritāte	2.prioritāte
VTP1 SABIEDRISKI AKTĪVS IEDZĪVOTĀJS							
RV1 IZGLĪTĪBA							
1	Paaugstināt pirmsskolas izglītības pakalpojumu pieejamību	ERAF 4 000 000 Aizņēmums/ 2 426 142 EUR	1) SAM 4.2.1.7. projekta "Pirmsskolas izglītības iestādes būvniecība Tīrainē, Mārupes novadā" īstenošana (Nr.4.2.1.7./1/23/A/006)			3 285 582	5 711 724
			<i>Būvniecība - 11 994 723 EUR (2025.gads - 9 578 013 EUR (ERAF - 4 000 000 EUR, PB 3 106 112 EUR, aizņēmums - 2 426 142 EUR) , 2026.gadā 2 416 710 EUR (ERAF 1 000 000 EUR, PB - 1 416 710 EUR)</i>	3 151 871			
			<i>Sadales gāzes vada izbūve</i>	29 040			
			<i>Autoruzraudzība 40 838 EUR (13.07.23.gada līgums Nr.1/4-2/316-2023 ar SIA "AR 4") - 2025.gadā 32 671 EUR, 2026.gadā 8 167 EUR)</i>	32 671			
			<i>Būvuzraudzība 90 000 EUR (2025.gadā - 72 000 EUR, 2026.gadā - 18 000 EUR)</i>	72 000			
2			2) Piņķu pirmsskolas izglītības iestādes būvprojekta izstrāde			0	0
			<i>Projektēšana 250 000 EUR (lēmums pēc izpētes veikšanas)</i>	250 000			
			<i>Ekspertīze 10 000 EUR (2026)</i>				

			<i>Autoruzraudzība 35 000 EUR (2026)</i>				
3		ESF/ 132 927 EUR	3) Projekta "Bērnu pieskatīšanas pakalpojumi Mārupes novadā" īstenošana Kopējais finansējums līdz 2029.gadam 1 890 000 EUR (ESF 1 375 920 EUR, PB 514 080 EUR)		100 000	100000	
			<i>ESF finansējums - 132 927 EUR, PB līdzfinansējums 50 000 EUR un PB priekšfinansējums - 50 000 EUR</i>	100 000			
4	Paaugstināt pamata un vidējās izglītības pieejamību		1) Skultes sākumskolas un sporta laukuma būvniecība				
			<i>Projektēšana 230 000 EUR (meta konkurss 2025.gadam - 50 000 EUR un projektēšanas uzsākšana, projektēšanas turpināšana 2.prioritāte)</i>	50 000			
			<i>Būvprojekta ekspertīze 2.prioritāte</i>	20 000	50 000	50000	250 000
			<i>Autoruzraudzība 2 300 EUR (2026.gads)</i>				
			<i>Būvniecība 8 000 000 EUR (2026.gads)</i>				
			<i>Būvuzraudzība 70 000 EUR (2026.gads)</i>				
5			2) Zemes iegāde "Boļi-A" un "Boļi-B" ar platību 93979 m2 vispārējās izglītības iestādes būvniecības vajadzībām	2 500 000	2 500 000	0	0
6	Zināšanu veicināšana pedagogiem	VISC/ 43 504 EUR	Projekta "Mācību procesa kvalitātes pilnveide, īstenojot pedagogu profesionālās darbības atbalsta sistēmas attīstību, izglītojamo izcilības aktivitāšu nodrošināšanu un metodiskā atbalsta materiālu izstrādi pedagogam" īstenošana Kopā līdz 2028.gadam 254 349 EUR 2025.gads - 43 504 EUR; 2026.gads - 87 255 EUR; 2027.gads - 87 255 EUR; 2028.gads - 36 336 EUR.	0	0	0	
7	Nodrošināt kvalitatīvu izglītības vidi un materiāltehnisko bāzi pirmsskolas, vispārējās un interešu izglītības īstenošanai		Āra rotaļu laukuma iekārtu nomaiņa				
			<i>Projekta dokumentācijas izstrāde</i>	2 000			
			<i>Iekārtu izmaksas</i>	24 000	36 250	36250	
			<i>Uzstādīšanas izmaksas</i>	10 250			
8			Āra rotaļu laukuma iekārtu nomaiņa				
			<i>Gumijas seguma izveidošana</i>	10 243			
			<i>Izpilduzmērījums</i>	350	33 025	33025	
			<i>Iekārtu izmaksas</i>	22 432			
9			1) 4 ieejas kāpņu pārbūve Amatas ielā 2				
			<i>Paskaidrojuma raksts</i>	5 816	100 994	100994	

			<i>Autoruzraudzība</i>	1 035			
			<i>Būvniecība</i>	56 558			
			<i>Būvuzraudzība</i>	1 967			
			<i>Projekta izmaiņas un papildus darbi (Līgums 1/4-2/464-2024 no 21.08.2024.)</i>	11 987			
			<i>Pacēlāja iegāde</i>	23 631			
10			2) Gumijas seguma ieklāšana rotaļu laukumā Pērses ielā 16A	14 000	147 402	147402	
11			3) Gumijas seguma ieklāšana rotaļu laukumā Amatas ielā 2	21 000			
12			4) Rotaļu iekārtu nomaiņa Amatas ielā 2	91 000			
13			5) Bruģa ieklāšana pretim pārādes iecjai Amatas ielā 2 (120m2)	17 000			
15			6) Sensorās istabas aprīkošana	4 402			
16			1) Dzesēšanas sistēmas inspekcija, projekta risinājuma un dokumentācijas aktualizācija un čilleru uzstādīšana				
			<i>Dzesēšanas sistēmas inspekcija, projekta risinājuma un dokumentācijas aktualizācija/izstrāde 11.11.2024. LĪGUMS Nr. 1/4-2/622-2024 ar SIA "Baltvent"</i>	3872			
			<i>Autoruzraudzība</i>	2000			
			<i>Būvniecība</i>	100 000			
			<i>Būvuzraudzība</i>	3000			
17			2) Atkritumu tvertņu nojumes uzstādīšana		8 470	8470	
			<i>Projektēšana, ieceres dokumentācijas izstrāde, paskaidrojuma raksts</i>	3 025			
			<i>Būvdarbi</i>	5 445			
18			3) Materiāltehniskās bāzes iegāde		6 274	6274	
			<i>3D printeris</i>	574			
			<i>Lapu pūtējs</i>	700			
			<i>Traktors sniega tīrīšanai, kaste/piekabe</i>	5 000			
19			1) Salas sākumskolas ēkas nojumu rekonstrukcija 4 nojumu rekonstrukcija, t.sk. tehniskā dokumentācija - 2.prioritāte	65000	5 000	5000	290 000
20			2) Salas sākumskolas kopējās teritorijas rekonstrukcija, atbilstoši izstrādātajam projektam - 2.prioritāte	120 000			
21			3) Energoefektivitātes paaugstināšana, inženiertīklu un ventilācijas sistēmu pārbūve (ar daļījumu kārtās) Salas sākumskolas (Spuņciema iela 9) un Spuņciema sporta halles (Mazā Spuņciema iela 2) ēkām				
			<i>Padziļināta tehniskā apsekošana</i>	5 000			

			<i>Būvprojekta izstrāde</i>	75 000			
22			4) Āra sporta infrastruktūras attīstība mācību procesa nodrošināšanai - āra sporta laukums - 2.prioritāte	30000			
23			5) Materiāltehniskās bāzes iegāde:		48 650	48650	
			<i>Datoruzlādes skapis- 1gab.</i>	1100			
			<i>Interaktīvie ekrāni - 2gab.</i>	11000			
			<i>Datortehnikas iegāde mācību procesa nodrošinājumam 15 gab.</i>	18 000			
			<i>Plaukti nojumēs</i>	5 000			
			<i>Rotaļu laukuma nomaiņa (t.sk. dokumentācijas izstrāde un vecā demontāža)</i>	10 000			
			<i>Divi darbagaldi dizaina kabinetam 2 gab.</i>	1 900			
			<i>Galda griezējploteri 3 gab.</i>	1 650			
24		LOK/ 5 000 EUR	6) Projekta "Sporto visa klase" ietvaros iegādāts sporta inventārs - 5 000 EUR	0	0	0	
25			1) Interaktīvais ekrāns - digitālais mācību līdzeklis pirmsskolas skolotājam "Sākam mācīties!" 2 gab.	3 738	11 923	11923	
26			2) Manico interaktīvs galds FunTable, 1 gab.	2795			
27			3) Interaktīvā grīda izglītībai FunFlour MOBILE, 1gab.	3990			
28			4) Sekcija Pilsēta 2030/5400/320mm x 1 gab.	1400			
29			Babītes vidusskolas Kāpņu un iekšpagalma pārbūve ieskaitot inženierkomunikāciju nomaiņu 2.prioritāte		0	0	520 776
			<i>Būvniecība 1.kārta</i>	439122			
			<i>Būvniecība 2.kārta (vēlama realizācija pēc 1.kārtas vai vienlaicīgi)</i>	60444			
			<i>Autoruzraudzība</i>	1210			
			<i>Būvuzraudzība 1.kārta</i>	18000			
			<i>Būvuzraudzība 2.kārta</i>	2000			
			Materiāltehniskās bāzes iegāde		5 732	5732	
<i>2 lāzerfrēzes</i>	4032						
<i>2 portatīvie datori darbam ar CNC iekārtām</i>	1 700						
30			Materiāltehniskās bāzes iegāde		4 600	4600	
			<i>1) Ksilofons, 4 gab.</i>	2 000			
			<i>2) Klarnete Yamaha YCL 2555, 2 gab.</i>	1 400			
			<i>3) Orķestra zvaniņi</i>	1 200			

31			Materiāltechniskās bāzes iegāde		89 924	89924	180 000
			<i>1) Kabineta flīgelis</i>	17 900			
			<i>2) Skatuves apgaismojums</i>	41 824			
			<i>3) Skatuves flīgelis (2.prioritāte)</i>	180 000			
			<i>4) Mūzikas datorklases ierīkošana</i>	12 000			
			<i>5) Alta saksafoni 2 gab.</i>	4 000			
			<i>6) Obojas 2 gab.</i>	7 000			
			<i>7) Flautas 2 gab.</i>	2 700			
			<i>8) Grīdas mazgājamā mašīna</i>	4 500			
32			1) Siltumnīcas iegāde un uzstādīšana		2 000	2000	
			<i>Paziņojums par būvniecību</i>	500			
			<i>Būvdarbi</i>	1 500			
33			2) Gaisa dzesēšanas iekārtu uzstādīšana 2.prioritāte		0	0	582 000
			<i>Projektēšana</i>	60 000			
			<i>Autoruzraudzība</i>	4 000			
			<i>Iekārtu uzstādīšana</i>	510 000			
		<i>Būvuzraudzība</i>	8 000				
34			Materiāltechniskās bāzes iegāde		5 904	5904	
			<i>VEX GO robotikas konstruktora Vidējais klases komplekts . Komplekts paredzēts 1.-6. klašu izglītojamiem prasmju attīstībai un pilnveidošanai STEM priekšmetos.</i>	2 904			
			<i>Lāzerprinteris</i>	3 000			
35			1) Ķīmijas kabineta labiekārtošana		115 700	115700	
			<i>Paskaidrojuma raksts</i>	3 000			
			<i>Remonts un labiekārtošana</i>	95 000			
36			2) Lifta izbūves un ventilācijas/ siltināšanas priekšizpēte centrālā korpusa vecajā ēkā	12 000			
37			3) IT stikla tāfele	5 700			
38			1) Akustikas uzlabošana zālē		92 100	92100	
			<i>Projekts</i>	1 000			
			<i>Ierīkošana</i>	19 000			

39			2) Kondicionieru iekārtu izveide	15 000			
40			3) Materiāltehniskās bāzes iegāde				
			<i>Lapu pūtējs</i>	600			
			<i>Datorklases ierīkošana (30 datori, monitori)</i>	40 000			
			<i>Krāsains printeris</i>	700			
			<i>Digitālās klavieres</i>	1 500			
			<i>Jauni ploteri 2 gab.</i>	2 800			
			<i>8 šķirojamās atkritumu tvertnes</i>	4 000			
			<i>Āra tenisa galds</i>	2 000			
			<i>Panna futbols</i>	5 500			
41			Katlutelpas vēdināšanas ierīkošana		5 000	5000	
			<i>Ierīkošana</i>	5 000			
42			Ūdens mikstināšanas filtra uzstādīšana	7 478	7 478	7478	
43			Materiāltehniskās bāzes iegāde		21 163	21163	
			<i>Zāles plāvējs-robots Husqvarna Automower® 435X AWD 2. gab</i>	10 013			
			<i>Skarifikators Husqvarna S500 PRO 2024</i>	1 450			
			<i>Putekļusūcējs robots iekštelpām</i>	500			
			<i>Digitālie ekrāni grupās 4. gab</i>	9 200			
RV2 SPORTS UN AKTĪVĀ ATPŪTA							
44	Sporta un aktīvās atpūtas infrastruktūras būvju būvniecība		1) Multifunkcionāls sporta laukums Sniķeru ielā 31, Mārupē (jārealizē kopā ar -Sniķeru ielas pārbūve ar ietves un autostāvvietu izbūvi no Valsts vietējā autoceļa V15 (Rīgas robeža - Silnieki - Puķulejas) līdz Paleju ielai 420m)		20 086	10000	105 000
			<i>Projektēšana 20 086 EUR</i>	20 086			
			<i>Būvniecība 100 000 EUR (2.prioritāte)</i>	100 000			
			<i>Autoruzraudzība 1000 EUR (2.prioritāte)</i>	1 000			
			<i>Būvuzraudzība 4000 EUR (2.prioritāte)</i>	4 000			
45	ERAF/ 611 890 EUR		2) Asfaltētas skrituļošanas trases būvniecība un labiekārtošana Tīrainē, Mārupes novadā		418 323	418323	
			<i>Autoruzraudzība kopā 2662 EUR (2025.gadā 2396 EUR, 2026.gadā 266.00 EUR)</i>	2 396			

			<i>Būvniecība - 1 019 817 EUR, 60 % ERAF finansējums, 40 % PB finansējums (ERAF - 611 890 EUR, PB - 469 117 EUR = 407 927 EUR + 61 190 EUR (10% ieturējuma maksājums)). Kopā: 2025.gadā PB 407 927 EUR, ERAF 611 890 EUR. Kopā 2026.gadā PB 61 190 EUR</i>	407 927			
			<i>Būvuzraudzība - PB 11 000 EUR, 2025.gadā PB 8 000 EUR, 2026.gadā PB 3 000 EUR</i>	8 000			
46			3) Aktīvās atpūtas parks Piņķos (Pump track un skrituļošanas trase Piņķos)		30 105	20000	883 000
			<i>Projektēšana</i>	30 105			
			<i>Autoruzraudzība 1.kārta - 2.prioritāte</i>	2000			
			<i>Būvniecība (1.kārta) - 2.prioritāte</i>	200000			
			<i>Būvuzraudzība (1.kārta) - 2.prioritāte</i>	3 000			
			<i>Būvniecība (2.kārta) - 2.prioritāte</i>	656000			
			<i>Būvuzraudzība (2.kārta) - 2.prioritāte</i>	12000			
		<i>Autoruzraudzība (2. kārta) - 2.prioritāte</i>	10 000				
47			4) Sporta laukuma izveide ar nojumi, kas piemērojams dažādiem sporta veidiem (3x3 basketbols, florbols, futbols) Kantora ielā 97, Mārupē		15 000	15000	0
			<i>Projektēšana</i>	15 000			
			<i>Autoruzraudzība 1 000 EUR (2026)</i>				
			<i>Būvniecība 435 841 EUR (2026)</i>				
		<i>Būvuzraudzība 5 000 EUR (2026)</i>					
48			5) Jaunmārupes Sporta centrs, Mazcenu alejā 4a, Jaunmārupē, Mārupes novadā Jumta seguma pārbūve, (koka apakškonstrukciju un latojuma virs sporta zāles nomaiņa)		15 000	15000	152 580
			<i>Projektēšana</i>	15 000			
			<i>Būvprojekta ekspertīze - 2.prioritāte</i>	1 500			
			<i>Būvniecība- 2.prioritāte</i>	140 080			
			<i>Autoruzraudzība - 2.prioritāte</i>	3 000			
		<i>Būvuzraudzība - 2.prioritāte</i>	8 000				
49			6) Piepūšamās futbola halles (13 000 m2, augstums 21m) izveide 600 000 - 1 200 000 EUR - 2.prioritāte	1 200 000	0	0	1 200 000

50			7) Babītes Sporta kompleksa ēkas Jūrmalas ielā 17, Piņķos peldbaseina zonas ar dušas telpām, tualetēm, ģērbtuvēm, tehnisko telpu un iekārtu atjaunošana		343 451	343451	
			<i>Būvprojekta izstrāde (18.09.2024. Līgums Nr. 1/4-2/503-2024 Jaunrīga, SIA- pārejošs finansējums)</i>	36 300			
			<i>Autoruzraudzība 4151 EUR (18.09.2024. līgums Nr. 1/4-2/504-2024 Jaunrīga, SIA)</i>	4 151			
			<i>Būvprojekta ekspertīze 3000 EUR (2025)</i>	3 000			
			<i>Būvniecība</i>	300 000			
51			8) Āra futbola laukuma tribīņu jumta izbūve (200 vietām), Rīgas ielā 1C, Piņķos (2.prioritāte)		0	0	66 250
			<i>Projektēšana, ieceres dokumentācijas izstrāde, paskaidrojuma raksts</i>	15 125			
			<i>3. grupas būves ekspertīze</i>	3 025			
			<i>Autoruzraudzība</i>	1500			
			<i>Būvdarbi</i>	45000			
			<i>Būvuzraudzība</i>	1600			
52	Sporta un aktīvās atpūtas objektu nepieciešamā aprīkojuma nodrošināšana		1) Materiāltehniskās bāzes iegāde Mārupes sporta centram:		31 413	31413	
			<i>Traktors ar kabīni stadionu uzkopšanas darbu veikšanai Jaunmārupes stadionā, vecā traktora aizvietošana</i>	29 645			
			<i>Metāla skapis ķīmijai</i>	705			
			<i>Metāla skapis uzkopšanas inventāra uzglabāšanai</i>	1 063			
			2) Moduļveida konteīnera iegāde Tīraines sporta kompleksam (noliktava) - 2.prioritāte		0	0	16 983
			<i>Ieceres dokumentācijas izstrāde</i>	2 400			
	<i>Moduļveida siltināts konteīneris noliktavas izveidei</i>	14 583					
53			3) Materiāltehniskā bāze Babītes sporta kompleksam:		12282	12282	
			<i>1) Velonovietņu 4-vietīgu iegāde - 4 gab.</i>	700			
			<i>2) Grīdas mazgājamā masšīna</i>	3510			
			<i>3) Telts pasākumiem (3x3m)</i>	1608			
			<i>4) Skandu iegāde</i>	800			
			<i>5) Piņķu multifunkcionālā stadionā 4 jauni futbola vārti</i>	5664			
54			4) Āra futbola laukuma sintētiskā seguma maiņa - 2.prioritāte		0	0	364000
			<i>Projektēšana</i>				
			<i>Būvdarbi</i>	364 000			

			<i>Būvuzraudzība</i>				
55			5) Aizsargnožoguma izveide Babītes Sporta kompleksa publiskajos objektos - Āra badmintona laukumā (Sila ielā 14, Babīte) un Diska golfa laukumā (Rīgas ielā 1, Piņķi)		4400	4400	
			<i>1) Aizsargnožogojums</i>	2800			
			<i>2) Aizsargnožogojums</i>	1600			
56			6) Moduļa-noliktavas (6x3m) piegāde un uzstādīšana Babītes Sporta kompleksa, Piņķu multifunkcionālā stadionā, Jūrmalas ielā 17, Piņķi		0	0	14 000
			<i>Projektēšana, ieceres dokumentācijas izstrāde, paskaidrojuma raksts</i>	2 360			
			<i>Modulis</i>	11 640			
57			7) Materiāltehniskās bāzes iegāde Mārupes novada Sporta skolai:				
			<i>1) Skatītāju tribīnes 280 vietas, MNSS sporta zāle</i>	50 820			
			<i>2) Pārvietojami basketbola sacensību grozi -2 gab. - 2.prioritāte</i>	32 000	50 820	50820	57 000
			<i>3) LED ekrāns sporta zālē 2.prioritāte</i>	20 000			
			<i>4) Apskaņošanas sistēmas modernizācija - 2.prioritāte</i>	5 000			
58			8) Sporta skolas slēgta kabineta izveidošana Kantora ielā 13 000 EUR (1.prioritāte - 5 000 EUR, 2.prioritāte - 8 000 EUR)	5 000	5 000	5000	8 000
RV3 KULTŪRA							
59			1) Multifunkcionāls kultūrizglītības centrs Tīrainē, Mārupes pagastā- meta konkurss	20 000	20 000	20000	0
60	Kultūras infrastruktūras objektu būvniecība un pilnveidošana		2) Publiskā laukuma ap Piņķu Sv. Nikolaja evaņģēliski luterisko baznīcu labiekārtošanas projekta izstrāde”				
			<i>Būvprojekts (23.04.2024. līgums Nr. 1/4-2/227-2024 ar PS ZGT)</i>	54 450			
			<i>Autoruzraudzība 18 150 EUR (23.04.2024. līgums Nr. 1/4-2/228-2024 ar ZGT, PS) - būs nepieciešams pie būvniecības)</i>	18 150	54 450	54450	764 150
			<i>Būvniecība 726 000 EUR (2025-2026)</i>	726 000			
			<i>Būvuzraudzība 10 000 EUR (2025-2026)</i>	20 000			
61	Kultūras objektu materiāltehniskās bāzes nodrošinājums		1) Babītes KIC Lielās zāles skatuves pārveidošana				
			<i>Ieceres dokumentācijas izstrāde</i>	3 000			
			<i>Rūpnieciski ražota, sertificēta alumīnija kopņu konstrukcija, pielāgota esošajai skatuves arhitektūrai, veidota no 290x290mm kopnēm, nokomplektēta ar audio iekares punktiem, stangām skatuves priekškara, fona auduma un kulišu stiprināšanai</i>	26500	49 500	49500	

			<i>Skatuves priekškara un fona auduma atvēršanas mehānismi, atverami no vienas malas, ar pārklājumu vidū</i>	6000			
			<i>Skatuves priekškara un fona audums, 6 kulises un priekškara arlekāns no ugunsdroša auduma</i>	14000			
62			2) Materiāltehniskās bāzes iegāde			2000	2000
			<i>Koncertkokle</i>	2000			
63			3) Slēdzama atkritumu konteineru novietnes izveide			7000	7000
			<i>Projektēšana, ieceres dokumentācijas izstrāde, paskaidrojuma raksts</i>	2500			
			<i>Būvdarbi</i>	4500			
64			4) Materiāltehniskās bāzes iegāde			7500	7500
			<i>Lielformāta dokumentu skapis SR 101 - 2 gab., nopērkams EIS</i>	2500			
			<i>A&H Stage Box un datu kabelis (audio signāla pārraidei)</i>	2500			
			<i>In-Ear monitoru sistēma 2 kanāli+austiņas</i>	2500			
65			5) Materiāltehniskās bāzes iegāde			6 000	6000
			<i>8 podesti iekštelpām</i>	4 000			
			<i>Skaņas galds</i>	2 000			
66			6) Grāmatas "Babītes vārdam 800" izstrāde			25 130	25130
			<i>Autoratlīdzības līgumi autoram un līdzautoram, līgums literārajam redaktoram</i>	5 272			
			<i>Fotopakalpojumi, maketēšana, korektūra, tipogrāfija</i>	19 858			
67			7) Bibliomāts Mārupes pilsētā			12 500	12500
			<i>Bibliomāts grāmatu saņemšanai</i>	9300			
			<i>Grāmatu nodošanas iekārta</i>	3200			
68			8) Mārupes novada Piņķu bibliotēkas pagalma labiekārtošana - 2.prioritāte			0	0
			<i>Skaņu izolējošās sienas banera (pie žoga) projektēšana</i>	4000			4000
			<i>Būvdarbi (pagalma bruģēšana) 2026.gads 4 000 EUR</i>				
			<i>Podesti (6 gab) mobilai un transformējamai āra skatuvei 5 000 EUR (2026)</i>				
69			9) Materiāltehniskās bāzes iegāde			1 000	1000
			<i>TV ekrāna iegāde Mazcenu bibliotēkai</i>	1 000			
70			Sagatavots projekta pieteikums ES kohēzijas politikas programmas 2021.-2027. gadam 4.3.2. SAM "Kultūras un tūrisma lomas palielināšana ekonomiskajā attīstībā, sociālajā iekļaušanā un sociālajās inovācijās"	0		0	0

RV4 VESELĪBAS APRŪPE UN SOCIĀLIE PAKALPOJUMI

71	Sociālā atbalsta nodrošināšana	ANM/ 54 897 EUR Valsts budžets/ 11 529 EUR	Īstenots projekts "Atbalsta pasākumi cilvēkiem ar invaliditāti mājokļu vides pieejamības nodrošināšana" - 3 personām		66 426	66426	
			ANM finansējums 54 897 EUR (PB priekšfinansējums)	54 897			
			VB sedz PVN apmēru - 11 529 EUR	11 529			
72	Veselības veicināšanas un veselīga dzīvesveida pasākumu īstenošana	ESF/ 71 557 EUR VB/ 40 737 EUR	Projekta "Veselības veicināšanas un slimību profilakses pasākumi Mārupes novadā" īstenošana - ESF+ 230 842 Valsts budžeta finansējums 40 737 Kopējais finansējums līdz 2029.gadam Plānotais: 71 557 EUR (2025.gadam) PB priekšfinansējums: 26 300 EUR (8 mēnešu aktivitātēm)	26 300	26 300	26300	
73	Veselības aprūpes infrastruktūras attīstība un ārstniecības pakalpojumu pieejamības nodrošināšana		Doktorāta telpu pieejamības nodrošināšana Amatas ielā 14 (labierīcību izbūve)		13 180	13180	0
			<i>Projektēšana (paskaidrojuma raksts)</i>	2 000			
			<i>Būvniecība</i>	9 680			
			<i>Būvuzraudzība</i>	1 500			
VTP2 AUGSTU DZĪVES KVALITĀTI VEICINOŠĀ INFRASTRUKTŪRAS ATTĪSTĪBA							
RV5 DROŠĀ VIDE							
74	Infrastruktūra sabiedriskās kārtības uzlabošanai		Autotransporta iegāde, lai nodrošinātu pārvietojamā fotoradara efektīvu izmantošanu ikdienas darbā (vieglais ar kravas nodalījumu) 1.prioritāte	30 000	54 500	54500	
			Darbinieku drošības uzlabošanai Viegglās taktiskās bruņu vestes 6gab iegāde	5 000			
			Rezerves akumulatora baterija pārvietojamajam fotoradarā (Lai nodrošinātu darbu papildus 5 stundas)	4 500			
			Operatīvā transportlīdzekļa aprīkošana ar stacionāro fotoradaru (Lai operatīvi reaģētu uz saņemto informāciju par ātruma pārkāpumiem ikdienā)	15 000			
RV6 PIEEJAMĪBA UN MOBILITĀTE							
75	Pašvaldības ieviesta ielu un ceļu izbūves un pārbūves programma		Izbūvētas un pārbūvētas ielas un ceļi, veikti satiksmes drošības pasākumi, izbūvēto gājēju ceļi un veloceļi, saskaņā ar pielikumā pievienoto ielu un ceļu programmu.		1 309 042	1318197	12 870 945
76	Ierīkots ielu un ceļu apgaismojums		Ierīkots ielu un ceļu apgaismojums novadā, saskaņā ar pielikumā pievienoto ielu un ceļu apgaismojuma programmu		245 582	245582	291 352

77	Reģionāla mēroga veloinfrastruktūras un gājēju infrastruktūras izveide	ANM/ 1 630 189 EUR	Reģionāla mēroga veloinfrastruktūras izveide virzienā (V7) Rīga (pilsētas robeža) – Mārupe – Jaunmārupe (detalizētāk pa pozīcijām pielikumā "Velo infrastruktūra") KOPĀ 2025.gadā: 2 919 054 EUR PB - 1 288 866 EUR (7 139 EUR - pārejošais finansējums, 2025.gadā - 1 281 727 EUR) ANM - 1 630 189 EUR		1 288 866	1288866		
78		ANM/ 689 599 EUR	Reģionāla mēroga veloinfrastruktūras izveide virzienā (V8) Rīga (pilsētas robeža) – Babīte – Piņķi (Piņķu ūdenskrātuve) (detalizētāk pa pozīcijām pielikumā "Velo infrastruktūra") KOPĀ: 1 406 641 EUR PB - 717 042 EUR (pārejošais finansējums - 6 025 EUR, 2025.gadā - 711 017 EUR) ANM - 689 599 EUR		722 603	722603		
RV7 INŽENIERTEHNISKĀS INFRASTRUKTŪRAS NODROŠINĀJUMS								
79	Ūdenssaimniecības pakalpojumu attīstība Mārupes pagastā	MKP/ 107 225 EUR	Ūdenssaimniecības pakalpojumu attīstība Mārupes pagastā atbilstoši pielikumam.–Dzeramā ūdens apgādes un kanalizācijas infrastruktūras tehniskā projekta izstrāde.	0	0	0	0	
80		Pieslēgums pie centralizētiem kanalizācijas tīkliem Konrādu iela 5/1 un Konrādu iela 5/2 (tai skaitā iekšējo tīklu pārbūve)				3 000	3000	24 688
		<i>Projektēšana</i>	3 000					
		<i>Būvniecība 2.prioritāte</i>	22 688					
		<i>Autoruzraudzība 2.prioritāte</i>	500					
	<i>Būvuzraudzība 2.prioritāte</i>	1 500						
81			Sadzīves kanalizācijas tīklu izbūve "Mežciems"		1 505	1505	17 294	
			<i>Projektēšana</i>	1 505				
			<i>Autoruzraudzība 2.prioritāte</i>	753				
			<i>Būvuzraudzība 2.prioritāte</i>	1 505				
			<i>Sadzīves kanalizācijas tīklu izbūve 2.prioritāte</i>	7 396				
			<i>Seguma izbūves darbi 2.prioritāte</i>	7 640				

82			Lapiņu dambja un Zeltrītu ielas ūdensvada un kanalizācijas savienojuma izbūves 1. kārtā (2.prioritāte)				
			<i>Projektēšana</i>	3 945	0	0	105 523
			<i>Autoruzraudzība</i>	494			
			<i>Būvuzraudzība</i>	2 466			
			<i>Seguma demontāža, atjaunošana</i>	31 998			
			<i>Kanalizācijas izbūve</i>	45 879			
			<i>Ūdensvada izbūve</i>	20 741			
83	Ūdenssaimniecības pakalpojumu attīstība Babītes un Salas pagastos	MKP/ 120 000 EUR	<p>Ūdenssaimniecības pakalpojumu attīstība Babītes un Salas pagastos atbilstoši</p> <p>1) Spilves ciema ūdensapgādes un kanalizācijas tīklu būvniecība (Kopējā summa: 4 845 508 EUR; 2025.gads - 2 025 108 EUR (MNP finansējums - 2 025 108 EUR); 2026.gads - 2 820 400 EUR (MNP finansējums - 2 820 400 EUR)).</p> <p>2) Babītes – Piņķu kanalizācijas sistēmas tīklu pieslēgšanas pie Jūrmalas – Rīgas kanalizācijas spiedvada, t.sk. rezerves spiedvada, būvprojekta izstrāde (2025.gads - 100 000 EUR (MKP aizņēmums)).</p> <p>3) Kanalizācijas aku (28 gab.) pārbūve Rīgas ielā, Piņķos (2025.gads - 132 000 EUR (MKP finansējums - 20 000 EUR, MNP finansējums - 112 000 EUR)).</p> <p>4) Piņķu NAI notekūdeņu attīrīšanas jaudas palielināšana (2025.gads - 113 680 EUR).</p>	2 250 788			
84	Ūdenssaimniecības pakalpojumu attīstība		Brīvkrānu uzstādīšana (3 gab.)	18 283	18 283	18283	
85	Kanalizācijas un ūdensapgādes pieslēgumu nodrošināšana mājāsaimniecībām		Līdzfinansējums kanalizācijas un ūdensapgādes pieslēgumu izveidošanai mājāsaimniecībām	50 000	50 422	50422	
			<i>Pārejošs finansējums no 2024.gada</i>	422			
86			Meliorācijas sistēmas sakārtošana atbilstoši pielikumam "Meliorācija 2024".		297 024	299216	
87	Meliorācijas sistēmu sakārtošana novadā	ERAF/ 162 503 EUR	Meliorācijas projekts SAM 2.1.3. "Veicināt pielāgošanos klimata pārmaiņām, risku novēršanu un noturību pret katastrofām" 2.1.3.1. pasākuma "Pašvaldību pielāgošanās klimata pārmaiņām" ietvaros		28 677	28677	
			<i>Projektēšana, tai skaitā autoruzraudzība - 191 180 EUR (ERAF - 162 503 EUR, PB - 28 677 EUR)</i>	28 677			

			<i>Būvdarbi+rezerves izmaksas kopā (3 025 363 EUR ERAF 85% - 2 571 559 EUR, PB (15%) - 453 804 EUR; 2026.g. būs 60 % būvdarbu apjoms / 2027.g. – 40 % būvdarbu apjoms)</i>	0				
			<i>Būvuzraudzība 30 250 EUR (2026.g. būs 60 % - 18 150 EUR / 2027.g. – 40 % - 12 100 EUR)</i>	0				
RV8 VIDE UN PUBLISKĀ ĀRTELPA								
88	Atkritumu apsaimniekošanas infrastruktūras attīstība		1) Ar pašvaldības atbalstu izbūvētas slēgtu atkritumu konteineru novietnes daudzdzīvokļu māju apsaimniekotājiem/iedzīvotājiem atkritumu šķirošanas veicināšanai	4 000	8 000	8000		
			<i>Pārejošs finansējums no 2024.gada</i>	4 000				
89		KF/ 73 943 EUR	2) Atkritumu dalītā vākšana SAM 2.2.2. "Pārejas uz aprītes ekonomiku veicināšana" 2.2.2.2. pasākuma "Atkritumu dalītā vākšana" īstenošana Mārupē "Ozolkalni - 5"	1.kārta		82 594	82594	
				<i>Autoruzraudzība 500 EUR (2025- līgums Nr. 1/4-2/307-2023) (2025.gadā 20% 100 EUR 2026.gadā 80% 400 EUR)</i>	100			
				<i>Būvdarbi 739 426 EUR (PB (45%) - 389 426 EUR, KF - 350 000 EUR) (2025.gadā 20% 147 886 EUR, no tiem KF avanss 73 943, PB 73 943) 2026.gadā 591 541 EUR, no tiem KF 276 057 EUR, PB 315 484 EUR)</i>	73 943			
				<i>Elektropieslēguma būvniecība 2 751 EUR (2025.gadā 20% 551 EUR) (2026.gadā 80% 2 200 EUR)</i>	551			
				<i>Sabiedrības informēšanas pasākumi 40 000 EUR (2025.gadā 20% 8 000 EUR) 2026.gadā 60% 24 000 EUR 2027.gadā 20% 8 000 EUR)</i>	8 000			
90			3) Atkritumu konteineru novietnes izbūve Daugavas ielā 29, Mārupe		6 000	6000		
		<i>Paskaidrojuma raksts</i>	1 500					
		<i>Izbūve</i>	4 500					
91	Izveidotas un labiekārtotas publiskās ārtelpas un rekreācijas teritorijas novadā		1) Labiekārtošanas projekta izstrādei Konrādu ielas skvēram (ietvju novietojuma, apstādījumu, labiekārtojuma elementu maiņa), tai skaitā apgaismojums un stāvvietas Konrādu ielā		135 554	131561	282 281	
			<i>Projektēšana 42 229 EUR (11.07.2024. līgums Nr. 1/4-2/400-2024 ar BM-Projekt, SIA) - 2024.gads- 12 669 EUR; 2025. gads - 29 561EUR, papildus vienošanās 3 993 EUR</i>	33 554				
			<i>Autoruzraudzība 1. kārtā 2178 EUR (līgums Nr. 1/4-2/401-2024, nepieciešams pie būvniecības)</i>	2178				

			<i>Būvniecība 1.kārta (2025.gads - 100 000 EUR, 2026.gads 274 603 EUR)</i>	100 000			
			<i>Būvuzraudzība 1. kārtā (2025.gads 2 000 EUR, 2026.gads 5 500 EUR)</i>	2 000			
			<i>2.kārta</i>				
			<i>Autoruzraudzība 2. kārtā 2904 EUR (līgums Nr. 1/4-2/401-2024, nepieciešams pie būvniecības)</i>				
			<i>Būvniecība 2.kārta 350 000 EUR (2026)</i>				
			<i>Būvuzraudzība 2. kārtā 7000 EUR (2026)</i>				
			<i>3.kārta</i>				
			<i>Autoruzraudzība 3. kārtā 2178 EUR (līgums Nr. 1/4-2/401-2024, nepieciešams pie būvniecības)</i>				
			<i>Būvniecība 3.kārta 245 488 EUR (2026)</i>				
			<i>Būvuzraudzība 3. kārtā 5000 EUR (2026)</i>				
92			2) Kāpņu pārbūve:				
			2.1.) Kāpņu pārbūves projekta izstrāde un izbūve Daugavas ielā 29, Mārupē. Paskaidrojuma rakstu jaunu kāpņu (4 gb.) un pandusu (2gb.) izbūvei.		54 325	54325	
			<i>Projektēšana, autoruzraudzība un būvniecība 54 325 EUR (22.03.2024. līgums Nr. 1/4-2/145-2024 ar LATIBŪVE SIA)</i>	54 325			
93			2.2.) Kāpņu pārbūves projekta izstrāde + būvdarbi Mārupes novada pašvaldības ēkai Konrādu ielā 5		1 513	1513	
			<i>Būvuzraudzība 2500 EUR</i>	1 513			
94			2.3.)Kāpņu pārbūves projekta izstrāde + būvdarbi Mārupes novada pašvaldības ēkai, Amatas iela 14				
			<i>Paskaidrojuma raksts(autoruzraudzība) + Būvdarbi 24 424 EUR (03.06.2024. Līgums Nr. 1/4-2/323-2024 ar BK MĀJA, SIA)</i>	24 424	25 937	25937	
			<i>Būvuzraudzība 1513 EUR</i>	1 513			
95			2.4.) Skultes doktorāta ieejas mezgla (laukuma) pārbūve, lai nodrošinātu vides pieejamību cilvēkiem ar funkcionāliem traucējumiem				
			<i>Projektēšana (17.10.2024.līgums Nr. 1/4-2/568-2024 ar SIA Sensibil)</i>	9 499	9 499	9499	32 000
			<i>Būvniecība 2.prioritāte</i>	30 000			
			<i>Autoruzraudzība 2.prioritāte</i>	1 000			
			<i>Būvuzraudzība 2.prioritāte</i>	1 000			
96			2.5.) Bērnu laukuma "Pavasari" kāpnes ar tērauda margām (divās vietās 2m*9m un 1.5m*4m) - 2.prioritāte		0	0	40000
			<i>Projektēšana</i>	5000			

			<i>Būvniecība</i>	33000			
			<i>Autoruzraudzība</i>	1000			
			<i>Būvuzraudzība</i>	1000			
97		3) Mārupes novada Domes iekšpagalma sakārtošana Daugavas ielā 29, Mārupē			23 000	23000	0
			<i>Projektēšana 23 000 EUR</i>	23000			
			<i>Būvniecība 100 000 EUR (2026)</i>				
			<i>Autoruzraudzība 1500 EUR (2026)</i>				
			<i>Būvuzraudzība 3000 EUR (2026)</i>				
98		4) Bērnu rotaļu laukums Mārupē (Vecozolu dārzi - 2, Tirainē)			0	0	20000
			<i>Projektēšana (3. kārtām) - 2.prioritāte</i>	20000			
			<i>Būvniecība 1. kārtā 450 000 EUR (2026)</i>				
			<i>Autoruzraudzība 1. kārtā 5000 EUR (2026)</i>				
			<i>Būvuzraudzība 1. kārtā 13000 EUR (2026)</i>				
99		4) Bērnu laukuma pārbūve Priedaines ielā 1a, Piņķos - 2.prioritāte			0	0	107 000
			<i>Projektēšana un būvē</i>	100 000			
			<i>Autoruzraudzība</i>	5000			
			<i>Būvuzraudzība</i>	2000			
100		4) Pūpes dendraloģiskā parka Zaļumi labiekartojuma pārbūve			10 000	10000	107 000
			<i>Projektēšana</i>	10 000			
			<i>Būvniecība</i>	100 000			
			<i>Autoruzraudzība</i>	5000			
			<i>Būvuzraudzība</i>	2000			
101		5) Projekta "Teritorijas labiekārtošana pie Spuņņupes peldvietas, Spuņciemā, Salas pagastā, Mārupes novadā" īstenošana			12 000	12000	
			<i>Projekta aktualizācija</i>	12 000			
			<i>Būvdarbu izmaksas 523 683 EUR (ERAF - 445 131 EUR, PB - 78 552 EUR (2026. gads)</i>				
			<i>Autoruzraudzība - 10 474 EUR (2026.gads)</i>				
			<i>Būvuzraudzība - 15 711 EUR (2026.gads)</i>				

102			Aktīvās atpūtas parks Babītē - projekta aktualizācija	12 000	12 000	12000		
103	Kapu infrastruktūras attīstība		Jauna apbedījumu sektora sagatavošana Beberbeķu kapsētā (1000 m2 ietves, 550 m2 autostāvvietas, zemes darbi, apauguma noņemšana)		5000	5000	5000	
			<i>Projekta aktualizācija (2012.gadā izstrādāts un akceptēts būvprojekts, būvniecības 3.kārta)</i>	5000				
			<i>Būvniecība 90 800 EUR (2026)</i>					
			<i>Autoruzraudzība 1 500 EUR (2026)</i>					
			<i>Būvuzraudzība 2 700 EUR (2026)</i>					
104	Daudzdzīvokļu māju teritorijas labiekārtošana		Ar pašvaldības atbalstu veikta daudzdzīvokļu dzīvojamo māju teritorijas labiekārtošana	50 000	50 000	50000		
105	Materiāltechniskās bāzes nodrošināšana publiskās ārtelpas saglabāšanai un rekreācijas teritoriju apsaimniekošanai		Materiāltechniskā bāze		100 000	254 767	254767	350 000
			<i>1) Gadskārtas svētku dekoru iegāde (Lieldienu olas, Gaismas elementi, virtenes kokos, trīs (Skulte, Jaunmārupe, Babīte) eglēm dekoru, prožektoru Daugavas ielas 29 ēkas izgaismošanai)</i>	100 000				
			<i>2) Drēbju žāvēšanas skapji un plaukti (4 gab. 750 karogu žāvēšanai un uzglabāšanai, kā arī 1 gab. strādnieku drēbju žāvēšanai)</i>	15 000				
			<i>3) Jaunu ūdens ņemšanas vietu izbūve Anna (1 gab.), Salas (1 gab.) un Beberbeķu (2 gab.), kapsētās</i>	8 000				
			<i>4) Lapu sūcējs (stiprināms uz mašīnas)</i>	6 000				
			<i>5) Kondicioniera uzstādīšana Vecozolu ielā 45</i>	2 000				
			<i>6) Traktors MASSEY FERGUSON MF8S.265 EFFICIENT DYNA-7 aprīkots ar Tālās sniedzamības pļaujmašīnu HYMACH EXTREME TDH G1200 TC un sniega lāpstu (2.prioritāte)</i>	350 000				
<i>7) Komunālā tehnika ar agregātiem (traktors)</i>	120 000							
106			Sarga moduļa uzstādīšana kompostēšanas laukumā "Notekas", Piņķos		500			
			<i>Projektēšana</i>	500				
			<i>Moduļa izmaksas</i>	3 267				
VTP3 EKONOMISKĀS AKTIVITĀTES VEICINĀŠANA UN VIETAS POTENCIĀLA IZMANTOŠANA								
RV9 UZŅĒMĒJDARBĪBA								
107	Veicināta uzņēmējdarbības uzsākšana jauniešiem		1) Granta programma "(ie)dvesma" konkurss (sadarbībā ar SEB un kaimiņu pašvaldībām)		12 000	12000		
			<i>Pārejošs finansējums no 2023.gada</i>	2 400				

	uzņēmējiem un jaunajām māmiņām. Biznesa uzsākšana jauna uzņēmējiem - Grantu programma		<i>Jaunā granta finansējums</i>	9 600			
108			2) Sociālās uzņēmējdarbības grants		11 200	11200	
			<i>2023. un 2024.gada granta saņēmēju izmaksa</i>	3 200			
			<i>Jaunā granta finansējums</i>	8 000			
109			3) Biznesa ideju konkurss "Mammu bizness Mārupē"		15 200	15200	
	<i>Pārejošs finansējums 2024.gada saņēmējiem</i>		3 200				
			<i>Jaunā granta finansējums</i>	12 000			
RV10 ZĪMOLVEDĪBA UN VIETAS MĀRKETINGS							
110	Iedzīvotājiem un uzņēmējiem nodrošināta informācijas pieejamība un komunikācijas kvalitāte		Tūrisma un uzņēmējdarbības atbalsta aģentūras mājas lapas izveide		6 132	6132	
			<i>Pārejošs finansējums (07.11.2024 līgums Nr. 2-14/33-2024)</i>	6 132			
111			Materiāltehniskās bāzes iegāde		3 000	3000	
			<i>Profesionāla fotokamera</i>	2 300			
			<i>VR brilles projekta Mārupes novads 360 izrādīšanai</i>	700			
RV11 TŪRISMS							
112	Maza mēroga infrastruktūras attīstība		1) LED ekrāns Bebru ielas 10 ārtelpā 2.prioritāte	12 000	0	0	12 000
			2) Vides objektu uzstādīšana par godu Mārupes vārdam un Babītes vārdam	16 000	16 000	16000	0
			3) Jaunās identitātes reklāmas stendi (2.prioritāte)	12 000	0	0	12 000
113	Tūrisma objektu izveidošana, attīstīšana un pilnveidošana		Uzstādīts novada talismans -lielformāta vides objekts (pārejošs līgums)	7 896	7 896	7896	0
114	Dabas teritoriju saglabāšana un rekreācijas infrastruktūras izveidošana		Medema purva takas labiekārtošana	53 927	53 927	53927	
VTP4 EFEKTĪVA UN UZ SADARBĪBU VĒRSTA VALSTS PĀRVALDE							
RV12 PAŠVALDĪBAS PĀRVALDE							
115	Teritorijas attīstības plānošanas dokumentu izstrāde		1) Stratēģiskā ietekmes uz vidi novērtējuma (SIVN) procedūras nodrošināšana Mārupes novada teritorijas plānojumam 11 181 EUR (Līgums Nr. 1/4-2/448-2022)		11 181	11181	
			<i>Pārejošais finansējums 2025.gadam</i>	11 181			

116			2) Detālpārplānojuma izstrāde nekustamajam īpašuma "Jaungraviņas" un Stīpnieku ceļš 23 (Ekspertu piesaiste (inženiertehnisko ceļa būvju pievienojumam LVC, biotopu eksperts, meža inventarizācija)) - 10 000 EUR (2.prioritāte)	10 000	0	0	10000
117			4) Babītes ezera dabas aizsardzības plāna (DAP) izstrāde 210 000 (PB - 31 500 EUR, ERAF - 178 500 EUR)		52 500	52500	
		ERAF/37 500 EUR	2025. gads - 52 500 EUR (PB līdzfinansējums 15 000 EUR, PB priekšfinansējums - 37 500 EUR)	52 500			
			2026. gads - 168 000 EUR (PB līdzfinansējums 16 500 EUR, ERAF - 151 500 EUR, PB priekšfinansējums gala maksājumam 10% - 21 000 EUR)	0			
118			5) Beberbeķu dabas parka dabas aizsardzības plāna izstrāde, gatavojot pieteikumu ES līdzfinansējumam 200 000 EUR (2025.gadam - 10 000 EUR projekta uzsākšanai)	10 000	10 000	10000	
119			6) Pētījums par drošas un ērtas autoceļa infrastruktūras izveidi un mobilitātes uzlabošanu Mārupē	30 000	30 000	30000	
120	Materiāltehniskās bāzes nodrošināšana un infrastruktūras uzlabošanas pašvaldības pakalpojumu paaugstināšanai		1) Dzeramā ūdens punktu izveide pašvaldības iestādēs	5000	5 000	5000	
121			2) Signalizācijas ierīkošana projekta izstrāde Daugavas iela 29, Mārupe	2 000	2 000	2000	
122	Energopārvaldes risinājumu ieviešana novadā		1) Sniegts pašvaldības atbalsts dzīvojamo māju energoefektivitātes pasākumu īstenošanai - 10 000 EUR	10 000	10 000	10000	
123			2) Energo datu monitoringa risinājumi datu attālinātai nolaišanai un automatizētai kontrolei (Esošās GIS sistēmas pielāgošana un papildus datu platformu piesaiste vai vienotas datu platformas abonēšana) 2.prioritāte	10 000	0	0	10 000

124		3) Attālināti nolasāmu skaitītāju apkures (prioritāri ēkās ar siltumsūkņiem: Konrādu 5/1, Konrādu 5/2, Bebru iela 10, Dreimaņu iela 12, Ozolu iela 2) un karstā ūdens patēriņa monitorēšanai (prioritāri - izglītības iestādes) uzstādīšana un papildus attālināti nolasāmu sensoru (telpu temperatūras, relatīvā mitruma un CO2 monitorēšanai) iegāde (prioritāri - pirmsskolas - PII Babītes, PII Saimīte, PII Lienīte (Pērses ielā 16A), PII Mārzemīte, Salas sākumskola, Skultes sākumskola) un esošo sistēmu modernizācija vai pārbūve (1000 x4 dabasgāzes skaitītāji (Daugavas iela 29, Mārupe; Mazcenu aleja 33/3, Jaunmārupe; Pērses iela 16A, Mārupe; Rožu iela 35, Mārupe); + papildus skaitītāji objektu sadalīšanai no projekta DataWise; Viskalnu iela 7 - Mārupes sporta centra patēriņa uzskaitēi, Mazcenu aleja 4a - Mārupes sporta centra pārziņā esošo telpu/patērētāju nodalīšanai)) - 2.prioritāte	15 000	0	0	15 000
125		4) Saules paneļu uzstādīšanai pašvaldības objektos (Mārupes Valsts ģimnāzija (Kantora iela 97, Mārupe); PII "Ziļuks" (Ozolu iela 2, Jaunmārupe); Mārupes pamatskola (Viskalnu iela 7, Tiraine)) - 2.prioritāte	50 000	0	0	50 000
126		5) Pašvaldības īpašumu energoefektivitātes celšana - ēku vienkāršotās atjaunošanas projektu izstrāde energoefektivitātes mērķu sasniegšanai (energoefektīvākās ēkas: F klase apkurei - Viskalnu iela 3, Tiraine; Konrādu iela 5/2, Mārupe) - 2.prioritāte	25 000	0	0	25 000
127	EUCF 39 000 EUR	6) Pētījums - izglītības iestāžu dažādi orientētu tipveida telpu (skola un bērnudārzs) mikro klimata nodrošināšana, izmantojot primāri pasīvos risinājumus un papildus izmantojot mūsdienīgus inženiertehniskos risinājumus (Kopējais EUCF finansējums 60 000 EUR, no kuriem pēc līguma parakstīšanas EUCF priekšfinansējumu 65% apmērā 39 000 EUR, atlikušais EUCF finansējums 21 000 EUR pēc līguma izpildes (2026.gads) , PB prekšfinansējums 21 000 EUR).	21 000	21 000	21000	
128		7) Pašvaldības policijas ēkas atjaunošana Emisijas kvotu izolācijas instrumenta finansēto projektu atklāta konkursa "Siltumnīcefekta gāzu emisiju samazināšana Iekšlietu ministrijas sistēmas iestāžu un pašvaldību policijas institūciju ēkās" ietvaros		18 000	18000	
		<i>Eksperta piesaiste, Projektēšanas dokumentu izstrādes uzsākšana</i>	18 000			
		<i>Autoruzraudzība 2 000 EUR (2026.gads)</i>				
		<i>Būvdarbi 1 500 000 EUR (PB līdzfinansējums 20% - 300 000 EUR, ES finansējums 1 200 000 EUR)(2026)</i>				
		<i>Būvuzraudzība 6 000 EUR (2026)</i>				

129		EKII/ 79 017 EUR	8) Saules elektrostaciju uzstādīšana pirmsskolas izglītības iestādē "Lienīte" un Babītes vidusskolā Faktiskās izmaksas: 118 625 EUR EKII kopā: 79 017 EUR PB: 39 609 EUR KOPĀ: 2025.gadā EKII 79 017 EUR, PB 51 472 EUR (pēc projekta īstenošanas 10% priekšmaksājumu PB atgriež EUR 11 863 apmērā)		49 096	51472	
			<i>Saules elektrostaciju uzstādīšana</i>	49 096			
			<i>Autoruzraudzība (Līgums Nr.1/4-2/258-2022, noslēgts ar SIA "MON projekts")</i>	1 075			
			<i>Būvuzraudzība</i>	1 301			
130		EKII/ 44 837 EUR	9) Saules elektrostaciju uzstādīšana pirmsskolas izglītības iestādē "Mārzemīte" Faktiskās izmaksas: 67 600 EUR EKII kopā: 44 837 EUR PB: 22 764 EUR KOPĀ: 2025.gadā EKII 44 837 EUR, PB 29 524 EUR (pēc projekta īstenošanas 10% priekšmaksājumu PB atgriež EUR 6 760 EUR apmērā)		29 524	29524	
			<i>Saules elektrostaciju uzstādīšana</i>	29 524			
131			Materiāltehniskā bāze Būvvaldei		8 000	8000	
			<i>Gaisa kondicionēšanas SPLIT sistēmas uzstādīšana, 3 iekšējo bloki, 1 ārējais</i>	6 000			
			<i>Kondicioniera iegāde Centra ielā 4, Piņķos</i>	2 000			
132	Dalība starptautiskajos pārrobežu sadarbības projektos	ESF/ 8 595 EUR	1) ERASMUS+ "Climate Actions at Local Level" JPSK - 8 595 EUR	0	0	0	
133		VB/ 102 020 EUR	2) ESF projektam "Skolas soma" 102 020 EUR	0	0	0	
134		NB8/ 918 EUR	3) Ziemeļvalstu mobilitātes projekts "Exchange of knowledge transfer in integrating innovation and technology into the education process and school construction" - 3 545 EUR (PB - 2 627 EUR un PB priekšfinansējums 918 EUR, NB8 - 918 EUR)	3 545	3 545	3545	
135			4) Ziemeļvalstu mobilitātes projekts (sabiedrības līdzdalība, atkritumu šķīrošana, ĢIS, klimata jautājumi, teritorijas plānošana) 14 000 EUR (NB8 finansējums - 8 400 EUR EUR, PB - 5 600 EUR un PB priekšfinansējums 1 260 EUR) - 2.prioritāte	6 860	0	0	6 860
136			5) Ziemeļvalstu mobilitātes projekts (uzņēmēju un pašvaldības sadarbības iespējas (tostarp privātās partnerības projekti) ar mērķi nodrošināt pakalpojumu pieejamību visām sabiedrības grupām (senioriem, personām ar invaliditāti u.c))	6 860	0	0	6 860

			14 000 EUR (NB8 finansējums - 8 400 EUR, PB - 5 600 EUR un PB priekšfinansējums 1 260 EUR) - 2.prioritāte				
137		ESF/ 40 463 EUR	6) ERASMUS+ "Dari inovatīvi. Rīkojies atbildīgi. Cieni citādo." Zeltrīti - 40 463 EUR (ESF finansējums)	0	0	0	
138		ESF/ 52 824 EUR	7) ERASMUS+ "Personu mobilitātes mācību nolūkos" MVĢ - 52 824 EUR (PB priekšfinansējums 11 225 EUR)	0	0	0	
139		ESF/ 4 274 EUR	8) ERASMUS+ "Laipnībā spēks, mobings ir grēks! – esi daļa no pārmaiņām." - MVĢ - 4 274 EUR (PB priekšfinansējums 3 606 EUR)	0	0	0	
140		ESF/ 9 477 EUR	9) ERASMUS+ "Personu mobilitātes mācību nolūkos" 9 477 EUR	0	0	0	
141		ESF/ 23 895 EUR	10) ERASMUS+ projekts "Laimīga skola" - 23 895 EUR	0	0	0	
142		ESF/ 13 413 EUR	11) ERASMUS+ "Personu mobilitātes mācību nolūkos" Babītes vidusskola - 34 869 EUR (2024.gadā - 21 456 EUR, priekšfinansējums 6 974 EUR, 2025.gadā - 13 413 EUR)	0	0	0	
143		ESF/ 4 900 EUR	12) Erasmus+ "Uzvedība un labklājība skolā un reālajā dzīvē" 8000 EUR	0	0	0	
144		ESF/ 5 065 EUR	14) ERASMUS+ "Personu mobilitātes mācību nolūkos" - 5 065 EUR	0	0	0	
145			15) ERASMUS+ "Personu mobilitātes mācību nolūkos" (jauns projekta pieteikums 2025.gadā, priekšfinansējums būs nepieciešams 2026.gadā)	0	0	0	
146			16) Sadarbībā ar Bax veikta projekta pieteikuma sagatavošana un iesaiste sarunās ar Eiropas Investīciju banku līdzfinansējuma saņemšanai Eiropas Investīciju bankas ELENA fonda ietvaros - 2.prioritāte	10 000	0	0	10 000
147	Jaunatnes politikas plāna aktualizācija un ieviešana. Jauniešu iniciētu projektu realizācija. Jauniešu domes darbības nodrošināšana.		Labiekārtot esošo sporta un atpūtas teritoriju pie jauniešu centra "Hēlijs"				
			<i>Projektēšana 19 239 EUR (2025)</i>	19 239	19 239	10000	105 000
			<i>Būvniecība 100 000 EUR (2026)</i>	100 000			
			<i>Autoruzraudzība 1000 EUR (2026)</i>	1 000			
	<i>Būvuzraudzība 4000 EUR (2026)</i>	4 000					

148	Sabiedrības digitālo prasmju attīstība	JSPA/53 621 EUR	Projekta "Digitālā darba ar jaunatni sistēmas attīstība pašvaldībās" (JSPA finansējums 59 578 EUR - 2025.gadā 90% - 53 621 EUR, 2026.gadā 10% - 5 957 EUR)		36 512	36512		
			<i>PB priekšfinansējums (avansa maksājums un 10% no kopējā finansējuma)</i>	24 000				
			<i>PB līdzfinansējums - PVN izmaksas</i>	12 512				
RV13 VIEDĀ PILSĒTVIDE								
149	Viedās infrastruktūras ierīkošana novadā		Programmas Vides un klimata pasākumi (LIFE-2022-CET) projektā "Jauniešu līdzdalības veicināšana enerģētikas kopienu pasākumos" Akronīms: POWERYOUTH	0	0	0		
150			Dalība projektā "DATAWiSE Vieda un ilgtspējīga ēku pārvaldība, kas balstās starpnozaru sadarbībā" sadarbībā ar Rīgas plānošanas reģionu (18 000 EUR RPR finansējums)	0	0	0		
RV 14 SABIEDRĪBAS LĪDZDARBĪBA								
151	Projektu konkursa "Mārupe - mūsu mājas" jaunu iniciatīvu realizēšana		Projektu konkursa "Mārupe - mūsu mājas" jaunu iniciatīvu realizēšana	30 000	30 000	30000		
152	Līdzdalības budžetēšanas ieviešana un īstenošana		2024.gada pārejošie līdzdalības budžeta projekti					
153			1) Nojume sporta parkā (BMX, Tīrainē). Izbūvēt nojumi slidotavai un hokejam ziemā, skrituļošanai, velo braukšanai, futbolam, florbolam, basketbolam, velo polo un citām sporta un aktīvās atpūtas aktivitātēm vasarā - KOPĀ: 100 000 EUR (2.prioritāte)		0	100000		
			<i>Projektēšana</i>	15 000				
			<i>Būvniecība</i>	78 000				
			<i>Autoruzraudzība</i>	2 000				
		<i>Būvuzraudzība</i>	5 000					
154			2) Stāvlaukuma sakārtošana Skultes ciemā. Labiekārtot stāvlaukums, lai nebūtu jānovieto mašīnas zaļajā zonā starp kokiem - KOPĀ: 73 363 EUR		73363	52682		
		<i>Autoruzraudzība (28.03.2024. līgums Nr. 1/4-2/156-2024 ar SIA Evollution Latvija)</i>	182					
		<i>Būvuzraudzība</i>	2 500					
	<i>Būvniecība</i>	70 681						
155		3) Publiski pieejamu pludmales volejbola laukumu izbūve Jaunmārupē - KOPĀ: 53 186 EUR		53186	30000			

			<i>Autoruzraudzība</i>	500			
			<i>Būvniecība</i>	50 686			
			<i>Būvuzraudzība</i>	2 000			
156			4) Dzeramā ūdens brīvkrāns uz Mārupītes gatves promenādes - KOPĀ: 15 000 EUR			15 000	15000
			<i>Paskaidrojuma raksts 2 000 EUR</i>	2 000			
			<i>Krāns: 3 000 EUR</i>	3 000			
			<i>Būvniecība: 9 000 EUR</i>	9 000			
			<i>Būvuzraudzība: 1 000 EUR</i>	1 000			
157			5) Šūpoles bērniem ar īpašām vajadzībām - 11 000 EUR			10 854	10854
			<i>Projekrēšana/ būvdarbi (16.12.2024. līgums Nr. 1/4-2/676-2024 ar SIA LEGĀTS, līgums summa 10854 EUR)</i>	10 854			
158			2025.gada līdzdalības budžeta idejas				
159			1) Piņķu ūdenskrātuves labiekārtošana - 100 000 EUR			10000	10000
			<i>Projektēšana</i>	10000			
			<i>Būvniecība 83 000 EUR (2026.gads)</i>				
			<i>Autoruzraudzība 2 000 EUR (2026.gads)</i>				
			<i>Būvuzraudzība 5 000 EUR (2026.gads)</i>				
160		Līdzdalības budžetēšanas ieviešana un īstenošana	2) Autostāvvietu izveidošana Mazcenu alejā 19, Jaunmārupē - 85 000 EUR			8470	8470
			<i>Projektēšana</i>	8470			
			<i>Būvniecība 72 355 EUR (2026.gads)</i>				
			<i>Autoruzraudzība 605 EUR (2026.gads)</i>				
			<i>Būvuzraudzība 3 570 EUR (2026.gads)</i>				
161			3) Āra spēka trenāžieri sporta parkā Tīrainē - 100 000 EUR			100 000	100000
			<i>Dokumentācijas izstrāde un uzstādīšana, tai skaitā apgaismojums</i>	98 000			
			<i>Būvuzraudzība</i>	2 000			
162			4) Bērnu spēļu laukuma izveidošana Tīraines apkaimē - 50 000 EUR			50000	50000
			<i>Projektēšana</i>	4000			
			<i>Būvniecība</i>	44500			
			<i>Autoruzraudzība</i>	500			

			<i>Būvuzraudzība</i>	1000			
163			5) Dzeramā ūdens brīvkrāns pie Mārupes Valsts ģimnāzijas stadiona - 15 000 EUR		15000	15000	
			<i>Projektēšana</i>	3000			
			<i>Būvniecība</i>	10500			
			<i>Autoruzraudzība</i>	500			
			<i>Būvuzraudzība</i>	1000			
164			6) Laivu ielaišanas vietas labiekārtošana Lielupē, Salas apkaimē - 15 000 EUR (projekts un darbi)	15000	15000	15000	
RV15 SADARBĪBAS UN PRIVĀTĀS LĪDZDALĪBAS PROJEKTI							
165	C - 19 ceļa pārbūve	ERAF/ 1 436 474 EUR	Uzņēmējdarbībai nepieciešamās infrastruktūras attīstība Mārupes pagastā lidostas apkārtnē - veikta ceļa C-19 būvprojekta pārstrāde un tā pārbūve		1 371 668	1373334	
			<i>Būvprojekta izstrāde (Līgums 1/4-2/238-2023 ar Transporbūvju konsultācijas, SLA - pārejošs finansējums)</i>	14 157			
			<i>Autoruzraudzība 3 534 EUR 2024.gads - (līgums Nr. 1/4-2/239-2023 ar Transporbūvju konsultācijas, SLA) - būs nepieciešama pie būvniecības 2025. gadā</i>	3 534			
			<i>AS"Sadales tīkls" īpašumā esošās gaisvadu līnijas (GVL) rekonstrukcijas (jaunas kabellīnijas izbūve un GVL demontāža) projekta aktualizācija</i>	3 500			
			<i>AS"Sadales tīkls" īpašumā esošās gaisvadu līnijas (GVL) rekonstrukcijas (jaunas kabellīnijas izbūve un GVL demontāža) izbūve (11.02.2025. AS Sadales tīkls līgums Nr.1/4-2.1/41-2025)</i>	11 834			
			<i>Būvniecības izmaksas 1 689 970 EUR (ERAF 85% - 1 436 475 EUR, PB (15%) - 253 496 EUR un PB 10% priekšfinansējums gala maksājuma saņemšanai - 143 647 EUR, kopā PB - 397 143 EUR)</i>	397 143			
			<i>Būvuzraudzība 1. kārtā 2025.gads</i>	30 000			
			<i>Būvniecība 2.kārta 2025.gads</i>	900 000			
			<i>Būvuzraudzība 2. kārtā 2025.gads</i>	15 000			
166	Uzņēmējdarbībai nepieciešamās infrastruktūras attīstība Jaunmārupē		Uzņēmējdarbībai nepieciešamās infrastruktūras attīstība Jaunmārupē - Ozolu ielas pārbūve posmā no Loka ceļa līdz Ziedkalnu ielai		10 000		
			<i>Lietus ūdens kanalizācijas projekta sadaļas izstrāde</i>	10 000			
			<i>Autoruzraudzība</i>	2 178			
			<i>Būvniecība (ERAF finansējums 85%, PB - 15% līdzfinansējums)</i>	2 748 354			
			<i>Būvuzraudzība</i>	40 000			

167	Lielās ielas un Kantoru ielas krustojuma pārbūve	LVC/ 297 943 EUR	Luksafora objektu izbūve un Lielās ielas/Kantora ielas krustojuma pārbūve		17 920	17920	
			<i>Būvniecība 512 953 EUR (PB - 241 840 EUR, LVC - 271 113 EUR) - 01.07.2024. līgums Nr. 1/4-2/375-2024 ar Baltijas Būve, SIA</i>	15 785			
			<i>Būvuzraudzība 5 898 EUR (LVC – 3 125, PB – 2 773) - 23.07.2024. LĪGUMS Nr. 1/4-2/413-2024 ar RS BŪVNIKS, SIA</i>	1 566			
			<i>Autoruzraudzība - 1210 EUR kopējā līguma summa (LVC – 641, PB – 569). Līgums noslēgts ar Vertex projekti, SIA; Latvijas Valsts ceļi, VSIA</i>	569			
168	Plieņciema, Kantora ielas, Stīpnieku krustojuma pārbūve		Plieņciema, Kantora ielas, Stīpnieku krustojuma būvprojekta izstrādes uzsākšana sadarbībā ar VSIA Latvijas Valsts ceļi - 2.prioritāte		53 500	53500	0
			<i>Projektēšana -</i>	50 000			
			<i>Autoruzraudzība -</i>	3 500			
			<i>Būvdarbi (2026)</i>				
			<i>Būvuzraudzība (2026)</i>				
169	Satiksmes drošības uzlabošana (Luksafora objekts) Valsts reģionālā autoceļa P132 (Rīga - Jaunmārupe) un autoceļa V-22 (Bašēni – Mežgaļi), autoceļa C-30 krustojumā”		Satiksmes drošības uzlabošana (Luksafora objekts) Valsts reģionālā autoceļa P132 (Rīga - Jaunmārupe) un autoceļa V-22 (Bašēni – Mežgaļi), autoceļa C-30 krustojumā”		17 424	17424	
			<i>Projektēšana (līgums Nr.1/4-2/8-2025, BM-projekts, SIA)</i>	17 424			
			<i>Autoruzraudzība</i>				
			<i>Būvdarbi</i>				
			<i>Būvuzraudzība</i>				
170	Izglītības iestāžu pieejamības nodrošināšana		Finanšu un ekonomiskā aprēķina izstrāde jaunas izglītības iestādes būvniecībai 29 040 EUR (līgums ar Deloitte Latvia, SIA Nr. 1/4-2/237-2024)		23 232	23232	
			<i>Pārejošais finansējums 2025.gadam</i>	23 232			
171	Autoceļa C-9 “Mazeiķi-Silkalēji” Mārupes novadā pārbūve (t. sk. tilta pār Neriņu) posmā no militārās bāzes “Ceri” līdz valsts vietējam autoceļam V14 Jaunmārupe-Skulte	AM/1 548 800 EUR	Autoceļa C-9 “Mazeiķi-Silkalēji” Mārupes novadā pārbūve (t. sk. tilta pār Neriņu) posmā no militārās bāzes “Ceri” līdz valsts vietējam autoceļam V14 Jaunmārupe-Skulte 1200 m garumā (AM finansējums 1 548 800 EUR)		22 143	22143	1 495 901
			<i>Projektēšana (18.12.2024. līgums SIA "Global Project")</i>	22 143			
			<i>Būvniecība (2.prioritāte)</i>	1 452 000			
			<i>Būvuzraudzība (2.prioritāte)</i>	42 350			
			<i>Autoruzraudzība (18.12.2024. līgums SIA "Global Project") (2.prioritāte)</i>	1 551			

Mārupes novada pašvaldības ielu un ceļu pārbūve 2025.gadā

Nr.	Projekta nosaukums	2025.gada projekti	Finansējums	Grozījumi, februāris	1.prioritāte	2.prioritāte
	Ielu un ceļu infrastruktūras izbūve un pārbūve Mārupes novadā 2025.gadā			1 309 042	1 318 197	12 870 945
I Ielu un ceļu infrastruktūras sakārtošana						
1	Gājēju pāreju, ātrumvaļņu un citu drošības pasākumu veikšana	Gaujas ielas (caurtekas) pārbūve novadgrāvja 41312:P:21 šķērsojumā		5 022	5 022	61 500
		<i>Ieceres dokumentācijas izstrāde (09.12.2024. līgums Nr.1/4-2/666-2024 ar SIA "Ceļu inženieri")</i>	5 022			
		<i>Autoruzraudzība</i>	500			
		<i>Būvniecība</i>	60 000			
		<i>Būvuzraudzība</i>	1 000			
II Gājēju un veloceļu infrastruktūras sakārtošana						
MĀRUPES APKAIME						
2	Gājēju – veloceļu ceļa izbūve Lielajā ielā no Daugavas ielas līdz Kantora ielai	Lielā iela no Valsts reģionālā autoceļa P132 (Rīga – Jaunmārupe) līdz Valsts vietējam autoceļam V15 (Rīgas robeža – Silnieki – Puķulejas) - projektētais garums – 2 225m.		43 681	43 681	1 239 369
		<i>Projektēšana (28.12.2023. līgums Nr. 1/4-2/654-2023 - pārejošs finansējums)</i>	43 681			
		<i>Autoruzraudzība (28.12.2023. līgums Nr. 1/4-2/655-2023 nepieciešams pie būvniecības)</i>	4 369			
		<i>Būvniecība 2. prioritāte</i>	1 210 000			
		<i>Būvuzraudzība 2. prioritāte</i>	25 000			
3	Gājēju-velosipēdistu ceļa izbūve gar pašvaldības ceļu C – 30 "Vizmas- Vecais Mārupes ceļš" no Rožu ielas līdz Valsts autoceļam P132	Gājēju-velosipēdistu ceļa izbūve gar pašvaldības ceļu C – 30 "Vizmas- Vecais Mārupes ceļš" no Rožu ielas līdz Valsts autoceļam P132 (garums - 0.532 m)		2 469	194 038	194 038
		<i>Autoruzraudzība - 2469 (pārejošais finansējums) (27.11.2023. līgums Nr. 1/4-2/578-2023, Ceļu inženieri, SIA)</i>	2 469			
		<i>Būvniecība (23.10.2024. līgums Nr. 1/4-2/575-2024, GP Holding, SIA)</i>	187 684			
		<i>Būvuzraudzība (23.10.2024. līgums Nr. 1/4-2/579-2024, PRO VIA, SIA)</i>	3 885			

4	Ventas ielas (posmā no Dzelzceļa ielas līdz Kurmales ielai) gājēju celiņa pārbūve	Gājēju celiņa izbūve Ventas ielas posmā no Kurmales līdz Dzelzceļa ielai		19 481	19 481	497 949
		<i>Projektēšana 19 481 EUR (25.04.2024. līgums Nr. 1/4-2/240-2024 ar Global Projekt, SIA)</i>	19 481			
		<i>Autoruzraudzība 1 949 EUR (2025.gads - 25.04.2024. līgums Nr. 1/4-2/241-2024 ar Global Projekt, SIA)</i>	1 949			
		<i>Būvniecība</i>	484 000			
		<i>Būvuzraudzība</i>	12 000			
SPILVES APKAIME						
5	Gājēju ietves un apgaismojuma izbūve Kleistu ielas posmā no Klusās ielas līdz kalēju ielai, Mežāres	Gājēju ietves un apgaismojuma izbūve Kleistu ielas posmā no Klusās ielas līdz Kalēju ielai ~0.34km, Mežāres		105 513	105 513	0
		<i>Autoruzraudzība</i>	1 513			
		<i>Būvdarbi</i>	100 000			
		<i>Būvuzraudzība</i>	4 000			
6	Savienojuma izbūve ar esošajiem gājēju ceļu posmiem Kleistu ielas posmā no Alstu ielas līdz C-57	Izbūvēts savienojums ar esošajiem gājēju ceļu posmiem Kleistu ielas posmā no Alstu ielas līdz C-57 (~0,6km)		27 000	27 000	
		<i>Projektēšana</i>	27 000			
		<i>Autoruzraudzība 4 000 EUR (2026.gads)</i>				
		<i>Būvdarbi 300 000 EUR (2026.gads)</i>				
7	Gājēju – veloceļa un apgaismojuma izbūve Gravu ielas posmā no valsts vietējā autoceļa V10 Babītes stacija – Vārnukrogs līdz Žubīšu ielai, Spilvē	Izbūvēts apgaismots gājēju-veloceļa posms Gravu ielā, Spilvē, Babītes pagastā		845	845	
		<i>Būvuzraudzība - 845 EUR (līg. 02.10.2023., Nr.1/4-2/464-2023) pārejošais finansējums</i>	845			
PIŅĶU APKAIME						
8	Gājēju - veloceļa un apgaismojuma izbūve starp Piņķu un Vīkuļu ciemiem	Gājēju - veloceļa un apgaismojuma izbūve starp Piņķu un Vīkuļu ciemiem, Babītes pagastā, ~2,2km		47 349	47 349	
		<i>Autoruzraudzība (līg. 29.08.2023. Nr.1/4-2/387-2023, SIA BM-Projekts- pārejošais finansējums)</i>	3 025			
		<i>Būvdarbi (05.07.2024. Līgums Nr. 1/4-2/392-2024 ar CERTA BŪVE, SIA UN ASPHAMIT, SIA - pārejošais finansējums)</i>	44 168			

		Būvuzraudzība (04.07.2024. Līgums nr. 1/4-2/387-2024 - pārejošais finansējums)	156			
TĪRAINES APKAIME						
9	Gājēju ietves izbūve no Kungu ielas rotācijas apļa līdz "Pamp Track" trasei projektēšana un izbūve	Gājēju ietves no Kungu ielas rotācijas apļa līdz "Pamp Track" trasei projektēšana un izbūve		0	0	10 000
		<i>Projektēšana</i>	10 000			
		<i>Autoruzraudzība 700 EUR (nepieciešams pie būvniecības - 2026.gads)</i>				
		<i>Būvuzraudzība 2 500 EUR (2026.gads)</i>				
		<i>Būvniecība 40 000 EUR (2026.gads)</i>				
10	Gājēju ietves izbūve ar apgaismojumu gar dzelzceļu no Tīraines stacijas līdz gājēju pārejai Viskalnu ielas un Jelgavas ceļa krustojumā	Gājēju ietve ar apgaismojumu gar dzelzceļu no Tīraines stacijas līdz gājēju pārejai Viskalnu ielas un Jelgavas ceļa krustojumā (155 m).		0	0	20 000
		<i>Zemes atsavināšana</i>	20 000			
		<i>Projektēšana 25 000 EUR (2026.gads)</i>				
		<i>Autoruzraudzība 700 EUR (2027.gads)</i>				
		<i>Būvdarbi 70 000 EUR (2027.gads)</i>				
		<i>Būvuzraudzība 3 000 EUR (2027.gads)</i>				
11	Mārupītes gatves (posmā no Vecozolu ielas līdz Lapiņu dambim) gājēju celiņa izbūve	Mārupītes gatves (posmā no Vecozolu ielas līdz Lapiņu dambim) gājēju celiņa izbūve (garums - 1 206 m)		22 748	22748	832662
		<i>Nekustamā īpašuma "Rīgas pilsētas meža fonds" kad.Nr.8076 013 0001 ietilpstošās zemes vienības ar kadastra apzīmējumu 80760150005 atsavināšana aptuveni 3128 m² platībā</i>	15000			
		<i>Projektēšana (līgums Nr. 1/4-2/646-2023 ar SIA DDP - pārejošs finansējums)</i>	22 748			
		<i>Autoruzraudzība (līgums Nr. 1/4-2/647-2023 ar SIA DDP - nepieciešams pie būvniecības)</i>	2662			
		<i>Būvniecība</i>	800 000			
		<i>Būvuzraudzība</i>	15 000			
12	Ietves izbūve no Viskalnu ielas ietves izbūve	Ietves izbūve no Viskalnu ielas 35 m, kas savieno skolu ar jauno pirmsskolas izglītības iestādi		3 000	3 000	17 500
		<i>Projektēšana</i>	3 000			
		<i>Autoruzraudzība</i>	500			
		<i>Būvdarbi</i>	15 000			
		<i>Būvuzraudzība</i>	2 000			
SKULTES APKAIME						

13	Gājēju ietves izbūve gar Aviācijas muzeju līdz skatu laukumam	Veikta ietves izbūve gar Aviācijas muzeju līdz skatu laukumam (400m)		0	0	15 000
		<i>Projektēšana (2.prioritāte)</i>	15 000			
		<i>Autoruzraudzība 2 500 EUR(2026.gads)</i>				
		<i>Būvdarbi 250 000 EUR (2026.gads)</i>				
DZILNUCIEMA APKAIME						
14	Gājēju - velo posma izbūve C-26 Vecais Liepājas ceļš	Veikta gājēju-veloceļa posma izbūve C-26, Vecais Liepājas ceļš (trase ~360m, apgaismojums ~100m)		0	0	110 210
		<i>Autoruzraudzība (11.06.2024. līgums ar JLD, SIA - pārejošs finansējums)</i>	1 210			
		<i>Būvniecība</i>	105 000			
		<i>Būvuzraudzība</i>	4 000			
15	Gājēju pārejas un gājēju ietves izbūve starp Sēbruciemu un Dzilnuciemu	Gājēju - velosipēdistu ceļņa izbūve a/c C-65, Dzilnuciems-Piņķi posmā no Sēbruciema līdz Dzilnuciemam		0	0	1 079 850
		<i>Autoruzraudzība - 4840 EUR (līg.1/4-2/564-2023 SIA 3C - pārejošs finansējums)</i>	4 840			
		<i>Būvdarbi</i>	1 048 010			
		<i>Būvuzraudzība</i>	27 000			
JAUNMĀRUPES APKAIME						
16	Gājēju ceļņa izbūve no Jaunmārupes pamatskolas gar Dabas parku līdz pagriezienam uz rotaļu laukumiem	Gājēju ceļņa izbūve no Jaunmārupes pamatskolas gar Dabas parku līdz pagriezienam uz rotaļu laukumiem 230 m (nekustamajā īpašumā kad. Nr.80760110643, 80760111209)		0	0	66 700
		<i>Projektēšana</i>	12 000			
		<i>Autoruzraudzība (2.prioritāte)</i>	700			
		<i>Būvdarbi (2.prioritāte)</i>	50 000			
III Ielu un ceļu pārbūve						
MĀRUPES APKAIME						
18	Pededzes ielas pārbūve posmā no Daugavas ielas līdz Lielajai ielai (tai skaitā gājēju ietves izbūve)	Pededzes ielas pārbūve posmā no Daugavas ielas līdz Rožleju ielai		89 819	89 819	
		1.kārta Pededzes ielas pārbūve posmā no Daugavas ielas līdz Rožleju ielai - Garums – 640 m.				

		<i>Autoruzraudzība (līgums Nr. 1/4-2/145-2023 - pārejošs finansējums)</i>	4840			
		<i>Būvniecība (27.06.2024. līgums Nr. 1/4-2/369-2024 ar Igate, SIA - pārejošs finansējums)</i>	84 599			
		<i>Būvuzraudzība (04.07.2024. līgums Nr. 1/4-2/386-2024 ar RS Būvnieks - pārejošs finansējums)</i>	380			
		2.kārta Pededzes ielas pārbūve posmā no Rožleju ielas līdz Lielajai ielai - Garums – 660 m.				
		<i>Autoruzraudzība (līgums Nr. 1/4-2/145-2023 - pārejošs finansējums)</i>	2 420			
		<i>Būvniecība</i>	1 300 000	0	0	1 317 420
		<i>Būvuzraudzība</i>	15 000			
19	Ielas brauktuves pārbūve un gājēju – veloceļa izbūve Lielajā ielā no Valsts reģionālā autoceļa P132 (Rīga – Jaunmārupe) līdz Rožu ielai	Ielas brauktuves pārbūve, gājēju – veloceļa izbūve Lielajā ielā no Valsts reģionālā autoceļa P132 (Rīga – Jaunmārupe) līdz Rožu ielai, Mārupē 640 m				
		<i>Projektēšana</i>	50 000	50 000	50 000	0
		<i>Autoruzraudzība 4 000 EUR (2026)</i>				
		<i>Būvdarbi 900 000 EUR (2026)</i>				
		<i>Būvuzraudzība 25 000 EUR (2026)</i>				
20	Ielas un gājēju – veloceļa pārbūve Lielajā ielā no Vārpu ielas līdz Daibes ielai	Ielas un gājēju – veloceļa pārbūve Lielajā ielā no Vārpu ielas līdz Daibes ielai, Mārupē (garums - 0.430 m)				
		<i>Projektēšana</i>	35 000	35 000	35 000	0
		<i>Autoruzraudzība 3 000 EUR (2026)</i>				
		<i>Būvdarbi 700 000 EUR (2026)</i>				
		<i>Būvuzraudzība 20 000 EUR (2026)</i>				
21	Vārpu ielas un gājēju ietves izbūve no Lielās ielas līdz Pliņciema ielai	Vārpu ielas un gājēju ietves izbūve no Lielās ielas līdz Pliņciema ielai 1,38km garumā				
		<i>Projekts</i>	35 000			
		<i>Caurtekas izbūve novadgrāvī ar tā aizbēršanu 700m x 1200</i>	1 016 400			
		<i>Elektro apgaismojums (posmā no Pliņciema līdz Ziedleju) 615m x 72,60</i>	44 649	0	0	1 624 989
		<i>Velo/gājēju ceļa izbūve 1380m x 300</i>	500 940			
		<i>Autoruzraudzība</i>	3 000			
		<i>Būvuzraudzība</i>	25 000			

22	Amatas ielas un ietves pārbūve no Gaujas ielas līdz ielas līdz Mārupītes gatvei	Amatas ielas un ietves pārbūve no Gaujas ielas līdz Mārupītes gatvei pārbūve un autostāvvietu izbūve pie PII "Lienīte" (405 m)		0	0	35 000
		<i>Projektēšana</i>	35 000			
		<i>Autoruzraudzība 3000 EUR (2026)</i>				
		<i>Būvdarbi 500 000 EUR (2026)</i>				
		<i>Būvuzraudzība 15 000 EUR (2026)</i>				
TĒRIŅU APKAIME						
23	Zeltiņu ielas pārbūve (posmā no Lielās ielas līdz Stīpnieku ceļam V-15)	Zeltiņu ielas pārbūve (posmā no Lielās ielas līdz Valsts vietējam autoceļam V15 (Rīgas robeža – Silnieki – Puķulejas)), kas ietver meliorācijas pārbūvi un luksafora izbūvi		148 537	148 537	762 595
		<i>Projektēšana - 74 440 EUR (14.03.2024. līgums Nr. 1/4-2/126-2024 ar Ceļu inženieri, SIA)</i>	57 108			
		<i>Elektroapgādes projektēšanas izmaksas 327 EUR</i>	327			
		<i>Elektroapgādes pieslēguma izbūve (AS"Sadales tīkls" tehniskie noteikumi) – 782 EUR</i>	782			
		<i>Autoruzraudzība 7 460 EUR (14.03.2024. līgums Nr. 1/4-2/127-2024 ar Ceļu inženieri, SIA, būs nepieciešami pie izbūves)</i>	7460			
		<i>Būvdarbi 1. kārtā</i>	79 860			
		<i>Būvdarbi 2. kārtā</i>	327 910			
		<i>Būvdarbi 3. kārtā</i>	421 685			
		<i>Būvdarbi 4. kārtā (2026)</i>	4 282 383			
		<i>Būvdarbi 5. kārtā (2026)</i>	50 820			
		<i>Būvuzraudzība 1. kārtā</i>	3 000			
		<i>Būvuzraudzība 2. kārtā</i>	6 000			
		<i>Būvuzraudzība 3. kārtā</i>	7 000			
		<i>Būvuzraudzība 4. kārtā (2026)</i>	5 000			
<i>Būvuzraudzība 5. kārtā (2026)</i>	2 000					
24	Sniķeru ielas pārbūve no Valsts vietējā autoceļa V15 (Rīgas robeža - Silnieki - Puķulejas) līdz Paleju ielai	Sniķeru ielas pārbūve ar ietves un autostāvvietu izbūvi s no Valsts vietējā autoceļa V15 (Rīgas robeža - Silnieki - Puķulejas) līdz Paleju ielai 420m		50 000	50 000	829 000
		<i>Projektēšana</i>	50 000			
		<i>Autoruzraudzība (2.prioritāte)</i>	4 000			
		<i>Būvdarbi (2.prioritāte)</i>	800 000			
		<i>Būvuzraudzība (2.prioritāte)</i>	25 000			

25	Silnieku ielas pārbūve no pašvaldības autoceļa C-18 (Saltupi-Turaidas-Rutki) līdz pašvaldības autoceļam C-16 (Noras-Dumpji-Rutki)	Silnieku ielas pārbūve no pašvaldības autoceļa C-18 (Saltupi-Turaidas-Rutki) līdz pašvaldības autoceļam C-16 (Noras-Dumpji-Rutki) (840 m)		0	0	35 000
		<i>Projektēšana</i>	35 000			
		<i>Autoruzraudzība 3 000 EUR (2026)</i>				
		<i>Būvdarbi 900 000 EUR (2026)</i>				
		<i>Būvuzraudzība 20 000 EUR (2026)</i>				
TĪRAINES APKAIME						
26	Tīraines ielas pārbūve (Tīraines iela 9, 10, 11)	Tīraines ielas pārbūve (Tīraines iela 9, 10, 11) (betona plākšņu demontāža) 220 m		0	0	15 000
		<i>Projektēšana</i>	15 000			
		<i>Autoruzraudzība 1 500 EUR (2026)</i>				
		<i>Būvdarbi 350 000 EUR (2026)</i>				
		<i>Būvuzraudzība 10 000 EUR (2026)</i>				
JAUNMĀRUPES APKAIME						
27	Mazcenu alejas pārbūve	Seguma atjaunošanai Mazcenu alejas posmam no Meža ielas līdz Ošu ielai ar autobusu apgrīšanās laukuma, pieturvietas un auto stāvlaukuma izbūvi pie mūzikas un mākslas skolas		49 254	49 254	
		<i>Būvniecība (līgums Nr.1/4-2/317-2024 Igate SIA)</i>	49 254			
28	Ozolu ielas pārbūve (posmā no Loka ceļa līdz Ziedkalnu ielai)	Ozolu ielas pārbūve posmā no Loka ceļa līdz Ziedkalnu ielai	-	0	10 000	2 790 532
		<i>Lietus ūdens kanalizācijas projekta sadaļas izstrāde</i>	10 000			
		<i>Autoruzraudzība</i>	2 178			
		<i>Būvniecība</i>	2 748 354			
		<i>Būvuzraudzība</i>	40 000			
PIŅĶU APKAIME						
29	Tilta pār Neriņu un a/c C-30, Vīkuļi-Eglūciems posma pārbūve Vīkuļos(~0,42km)	Tilta pār Neriņu un a/c C-30, Vīkuļi-Eglūciems posma pārbūve Vīkuļos(~0,42km)		0	0	35 000
		<i>Projektēšana</i>	35 000			
		<i>Autoruzraudzība 4 000 EUR (2026)</i>				
		<i>Būvdarbi 600 000 EUR (2026)</i>				
		<i>Būvuzraudzība 13 000 EUR (2026)</i>				

30	Saules ielas pievienojuma izbūve Skolas ielai gar Babītes vidusskolas stadionu	Saules ielas pievienojums Skolas ielai, Piņķi, Babītes pagastā, ~0,27 km		385 331	385 331	613 948
		<i>projektēšana (17.04.2024. noslēgts līgums Nr. 1/4-2/209-2024 ar SIA "PROJEKTS 3" - pārejošais finansējums)</i>	21 538			
		<i>Autoruzraudzība 1.kārta (17.04.2024. noslēgts līgums Nr. 1/4-2/210-2024 ar SIA "PROJEKTS 3" - pārejošs finansējums)</i>	1 815			
		<i>Būvdarbi 1.kārta (posms gar stadionu no Skolas ielas līdz skrejceļam)</i>	352 978			
		<i>Būvuzraudzība 1.kārta</i>	9 000			
		<i>Būvdarbi 2.kārta, 2. prioritāte (posms gar skolu un Jūrmalas un Saules ielas krustojuma pārbūve)</i>	597 133			
		<i>Būvuzraudzība 2. kārta</i>	15 000			
		<i>Autoruzraudzība 2.kārta (17.04.2024. noslēgts līgums Nr. 1/4-2/210-2024 ar SIA "PROJEKTS 3" - pārejošs finansējums)</i>	1 815			
BABĪTES APKAIME						
31	Babītes ielas posma seguma atjaunošana (posmā no Rožu ielas līdz Rīgas robežai)	Babītes ielas posma seguma atjaunošana posmā no Rožu ielas līdz Rīgas robežai, 0,60km -2.prioritāte		0	0	184 000
		<i>Būvdarbi</i>	178 000			
		<i>Autoruzraudzība</i>	800			
		<i>Būvuzraudzība</i>	5 200			
32	Piebraucamās ielas posma (pie Mētrām) no Sila ielas pārbūve	Piebraucamās ielas posma pārbūve (pie "Mētrām"~ 0,24km) no Sila ielas		0	0	16 000
		<i>Projektēšana</i>	16 000			
		<i>Būvdarbi 180 000 EUR (2026)</i>				
		<i>Autoruzraudzība 1 500 EUR (2026)</i>				
		<i>Būvuzraudzība 5 000 EUR (2026)</i>				
33	Ķiršu ielas posma pārbūve	Veikta Ķiršu ielas posma no Vecā Kalnciema ceļa asfalta seguma izbūve (80m)		32 424	32 424	
		<i>Būvdarbi</i>	31 000			
		<i>Autoruzraudzība</i>	424			
		<i>Būvuzraudzība</i>	1 000			
SPILVES APKAIME						

34	Kleistu ielas atjaunošana	Kleistu ielas atjaunošana Babītes pagastā, Mārupes novadā 2.prioritāte		0	0	283 858
		<i>2. kārtā:</i>				
		<i>Būvdarbi - 274495 EUR (2025)</i>	274 495			
		<i>Būvuzraudzība - 10 000 EUR (2025)</i>	9 000			
		<i>Autoruzraudzība (līg.22.03.2023. Nr.1/4-2/88-2023 SIA PRO VIA - pārejošs finansējums, nepieciešams pie būvdarbiem)</i>	363			
35	Gravu ielas paplašināšana	Gravu ielas posma pārbūve (brauktuves paplašināšana, grāvja aizstāšana ar kolektoru), Spilve, Babītes pagastā, ~1 km		0	0	40 000
		<i>Projektēšana 2.prioritāte</i>	40 000			
		<i>Būvdarbi - 600 000 EUR (2026)</i>				
		<i>Autoruzraudzība 4 000 EUR (2026)</i>				
		<i>Būvuzraudzība 15 000 EUR (2026)</i>				
DZILNUCIEMA APKAIME						
36	Autoceļa C-21, Božu ceļa posma pārbūve Dzilnuciemā	Veikta a/c C-21, Božu ceļa posma asfalta brauktuves izbūve Dzilnuciema robežās 0,6km (projekts salāgots ar VSIA LVC projektu" Satiksmes drošības uzlabošanas pasākumi a/c A9 Rīga - Liepāja posmā no km 0,00 - 9,90")		0	0	307 863
		<i>Būvdarbi</i>	300 000			
		<i>Autoruzraudzība</i>	363			
		<i>Būvuzraudzība</i>	7 500			
SALAS APKAIME						
37	Sila ielas posma pārbūve un labiekārtošana Spuņciemā	Veikta asfalta seguma un ietves izbūve Sila ielas posmam Spuņciemā, Salas pagastā (0,60 km no Pļavu ielas līdz Griķu ceļam)		0	0	30 000
		<i>Projektēšana 30 000 EUR</i>	30 000			
		<i>Būvdarbi 400 000 EUR (2026)</i>				
		<i>Autoruzraudzība 4 000 EUR (2026)</i>				
		<i>Būvuzraudzība 10 000 EUR (2026)</i>				

Mārupes novada pašvaldības ielu apgaismojuma izbūve 2025.gadā

Nr.	Projekta nosaukums	2025.gada projekti	Finansējums	1.prioritāte	2.prioritāte	
				245 582	291 352	
1	Pašvaldības objekti (suņu pastaigas, bērnu, trenāžieru laukumi un atpūtas laukumi un parki)	Pašvaldības objektu apgaismojuma izbūve (Suņu pastaigu laukumi Tīrainē un Piņķos, Trenāžieru laukums Piņķos pie ūdenskrātuves, Babītē pie dzelzceļa stacijas, Dzilnuciems Kungu iela, bērnu laukumi Meldriņu ielā un Liepu alejā, Pūpes parks)		9 500	43 730	
			<i>Projektēšana</i>			9 500
			<i>Būvniecība</i>			43 000
			<i>Autoruzraudzība</i>			730
2	Gājēju pāreju -speciālā apgaismojuma uzstādīšana	Speciālo gājēju pāreju apgaismojuma ZEBRA Calipso izbūve (Gājēju pāreju -speciālā apgaismojuma uzstādīšana Jelgavas ceļš, Gaujas iela, Mārupītes gatve, Ventas iela, Kleistu iela, Babītes iela, Jūrmalas iela, Rīgas iela, Sēbruciems)		17 875	0	
			<i>Projektēšana</i>			5 000
			<i>Būvniecība (2025.gads - 12 500 EUR, 2026.gads - 12 500 EUR)</i>			12 500
			<i>Autoruzraudzība (2025. gads 375 EUR, 2026.gads - 375 EUR)</i>			375
MĀRUPES APKAIME						
3	Veikta apgaismojuma izbūve Mauriņu ielas posma (330m) no Ventas ielas līdz Trenču ielai.	Veikta apgaismojuma izbūve Mauriņu ielas posma (330m) no Ventas ielas līdz Trenču ielai		15 878	0	
			<i>Būvniecība 19 091 EUR (10.06.2024. līgums Nr. 1/4-2/338-2024 ar Latgales sakaru serviss, SIA)</i>			15 778
			<i>Autoruzraudzība 100 EUR</i>			100
4	Veikta apgaismojuma izbūve Mārupītes gatves posma (300m) no esošā apgaismojuma balsta līdz Lapiņu dambim.	Veikta apgaismojuma izbūve Mārupītes gatves posma (300m) no esošā apgaismojuma balsta līdz Lapiņu dambim		3 361	0	
			<i>Būvniecība 19 288 EUR (10.06.2024. līgums Nr. 1/4-2/338-2024 ar Latgales sakaru serviss, SIA)</i>			2 039
			<i>Autoruzraudzība 100 EUR</i>			1 322
5	Veikta apgaismojuma izbūve Kokles ielā (300m)	Veikta apgaismojuma izbūve Kokles ielā (300m)		0	4 200	
			<i>Projektēšana</i>			4 200
			<i>Būvniecība 34 000 EUR (2026)</i>			

		<i>Autoruzraudzība 510 EUR (2026)</i>			
6	Veikta apgaismojuma izbūve Brīvnieku ielas posmā no Kurmales ielas līdz īpašumam Brīvnieku iela 1 (200m)	Veikta apgaismojuma līnijas projekta izstrāde Brīvnieku ielas posmā no Kurmales ielas līdz īpašumam Brīvnieku iela 1 (200m)		0	2 500
		<i>Projektēšana</i>	2 500		
7	Veikta apgaismojuma izbūve Māliņu ielas posmam	Māliņu ielas posma (220m) apgaismojuma izbūve		0	2 500
		<i>Projektēšana</i>	2 500		
		<i>Izbūve 20 000 EUR (2026-2027)</i>			
TĒRIŅU APKAIME					
8	Veikti projektēšanas darbi Palejas ielas posma no esošās apgaismojuma līnijas pie Sņiķeru ielas līdz Meldriņu ielai apgaismojuma izbūvei.	Veikta apgaismojuma izbūve Palejas ielas posma no esošās apgaismojuma līnijas pie Sņiķeru ielas līdz Meldriņu ielai apgaismojuma izbūvei		12 324	0
		<i>Būvniecība 36 024 EUR (10.06.2024. līgums Nr. 1/4-2/338-2024 ar Latgales sakaru serviss, SIA)</i>	12 224		
		<i>Autoruzraudzība 100 EUR</i>	100		
9	Veikta Ziedleju ielas posma no Daibes līdz Vārpu ielai un Vārpu ielas posms no Ziedleju līdz Lielai ielai apgaismojuma izbūve	Ziedleju ielas posms no Daibes līdz Vārpu ielai un Vārpu ielas posms no Ziedleju līdz Lielai ielai apgaismojuma (1000m)		50 242	0
		<i>Būvniecība</i>	50 000		
		<i>Autoruzraudzība (līgums Nr. 1/4-2/193-2024 ar Ceļu inženieru birojs, SIA)</i>			
10	Ozolkalna ielas posma no Stīpnieku ceļa līdz Robežnieku ielai apgaismojuma izbūve	Ozolkalna ielas posma no Stīpnieku ceļa līdz Robežnieku ielai apgaismojuma izbūve (līdz izprojektētajam atkritumu šķirošanas laukumam) (500m)		3 500	0
		<i>Projektēšana</i>	3 500		
		<i>Būvniecība</i>			
TĪRAINES APKAIME					
11	Veikta apgaismojuma izbūve Stūniņu ielas posma (150m) no Lapiņu dambja līdz Olaines novada robežai.	Veikta apgaismojuma izbūve Stūniņu ielas posma (150m) no Lapiņu dambja līdz Olaines novada robežai		0	10 200
		<i>Būvniecība</i>	10 000		
		<i>Autoruzraudzība</i>	200		
12	Veikti projektēšanas darbi un izbūvēts Viršu ielas apgaismojums posmā no Jelgavas ceļa gar daudzdzīvokļu mājām Nr.1, Nr.2, Nr.3, Nr.4, Nr.5, Nr.15.	Veikta apgaismojuma izbūve Viršu ielas apgaismojums posmā no Jelgavas ceļa gar daudzdzīvokļu mājām Nr.1, Nr.2, Nr.3, Nr.4, Nr.5, Nr.15.		9 845	0
		<i>Būvniecība 25 024 EUR (10.06.2024. līgums Nr. 1/4-2/338-2024 ar Latgales sakaru serviss, SIA)</i>	8 523		
		<i>Autoruzraudzība 80 EUR</i>	1 322		

JAUNMĀRUPES APKAIME					
13	Veikta apgaismojuma izbūve Mazcenu alejas posma (500m) no Mazcenu alejas 3 (Jaunmārupes pamatskola) gar Dabas parku līdz Mazcenu alejas daudzdzīvokļu mājām Nr.13, Nr.23, Nr.29.	Veikta apgaismojuma izbūve Mazcenu alejas posma (500m) no Mazcenu alejas 3 (Jaunmārupes pamatskola) gar Dabas parku līdz Mazcenu alejas daudzdzīvokļu mājām Nr.13, Nr.23, Nr.29		11 127	0
		<i>Būvniecība 26 751 EUR (10.06.2024. līgums Nr. 1/4-2/338-2024 ar Latgales sakaru serviss, SIA)</i>	9 230		
		<i>Autoruzraudzība 130 EUR</i>	1 897		
14	Loka ceļa apgaismojuma izbūve no Ozolu ielas līdz Kārkliņu ielai	Loka ceļa apgaismojuma izbūve posmā no Ozolu ielas līdz Kārkliņu ielai (1300m)		0	5 000
		<i>Projektēšana</i>	5 000		
		<i>Būvniecība 75 000 EUR (2026)</i>			
		<i>Autoruzraudzība 700 EUR (2026)</i>			
SKULTES APKAIME					
15	Veikta apgaismojuma izbūve Skultes ielas posmā (500m) no ģimeņu Skulte iela 1 līdz lidostas skatu laukumam.	Veikta apgaismojuma izbūve Skultes ielas posmā (500m) no ģimeņu Skulte iela 1 līdz lidostas skatu laukumam		0	30 110
		<i>Būvniecība (2.prioritāte)</i>	30 000		
		<i>Autoruzraudzība (2.prioritāte)</i>	110		
16	Veikta Skultes ielas posma no Skultes iela 32 gar mājām Skultes iela 10, 11, gar Skultes sākumskolu Skultes iela 25 pašvaldības ģimeņu Skultes iela 23 apgaismojuma izbūve	Skultes ielas posma no Skultes iela 32 gar mājām Skultes iela 10, 11, gar Skultes sākumskolu Skultes iela 25 pašvaldības ģimeņu Skultes iela 23 (500m)		12 182	
		<i>Būvniecība</i>	12 000		
		<i>Autoruzraudzība (12.04.2024. līgums Nr. 1/4-2/193-2024 ar Ceļu inženieru birojs, SIA)</i>	182		
BABĪTES APKAIME					
17	Veikta apgaismojuma izbūve ceļam uz Dižbārdiem	Veikta apgaismojuma izbūve ceļam uz Dižbārdiem 1.12 km		0	80 900
		<i>Būvniecība</i>	75 000		
		<i>Autoruzraudzība</i>	900		
		<i>Jauna AS"Sadales tīkls" elektropieslēguma projektēšana un izbūve</i>	5 000		
18	Veikta apgaismojuma izbūve Ķiršu ielas posmā no Liepu alejas līdz vecajam Kalnciema ceļam	Apgaismojuma izbūve Ķiršu ielas posmā no Liepu alejas līdz vecajam Kalnciema ceļam (200m)		0	2 500
		<i>Projektēšana</i>	2500		
		<i>Būvniecība 12 000 EUR (2026)</i>			
		<i>Autoruzraudzība 900 EUR (2026)</i>			

DZILNUCIEMA APKAIME					
19	Veikta apgaismojuma izbūve Dzilnuciema ceļam (420m).	Veikta apgaismojuma izbūve Dzilnuciema ceļam (420m)		3 548	
		<i>Būvniecība 23 865 EUR (10.06.2024. līgums Nr. 1/4-2/338-2024 ar Latgales sakaru serviss, SIA)</i>	3 448		
		<i>Autoruzraudzība 100 EUR</i>	100		
20	Veikta apgaismojuma izbūve Lapsu ceļam 1.56 km.	Veikta apgaismojuma izbūve Lapsu ceļam 1.56 km		91 200	
		<i>Būvniecība</i>	85 000		
		<i>Autoruzraudzība</i>	1 200		
		<i>Jauna AS "Sadales tīkls" elektropieslēguma projektēšana un izbūve</i>	5 000		
21	Apgaismojuma izbūve Vārpu ceļa posmā no vecā Liepājas ceļa līdz ceļam uz Božām	Apgaismojuma izbūve Vārpu ceļa posmā no vecā Liepājas ceļa līdz ceļam uz Božām (700m)		0	5 000
		<i>Projektēšana</i>	5000		
		<i>Būvniecība 50 000 EUR (2026)</i>			
		<i>Autoruzraudzība 750 EUR (2026)</i>			
SALAS APKAIME					
22	Veikta Gātes ceļa C-108 apgaismojuma izbūve	Gātes ceļš C-108 veikta apgaismojuma izbūve 2 km		5 000	110 412
		<i>Jauna AS "Sadales tīkls" elektropieslēguma projektēšana un izbūve</i>	5 000		
		<i>Būvniecība</i>	110 000		
		<i>Autoruzraudzība nepieciešama pie būvniecības (12.04.2024. līgums Nr. 1/4-2/193-2024 ar Ceļu inženieru birojs, SIA)</i>	412		
23	Apgaismojuma izbūve Bražu ceļa posmā no autoceļa A10 līdz Spuņciema ielai	Apgaismojuma izbūve Bražu ceļa posmā no autoceļa A10 līdz Spuņciema ielai (350m)		0	3 500
		<i>Projektēšana</i>	3500		
		<i>Būvniecība 17 000 EUR (2026)</i>			
		<i>Autoruzraudzība 300 EUR (2026)</i>			

Mārupes novada pašvaldības meliorācijas sistēmu pārbūve 2025.gadā

Nr.	Projekta nosaukums	2025.gada projekti	Finansējums	Grozījumi, februāris	1.prioritāte	2.prioritāte
				297 024	299 216	308 800
1	Sūkņu stacijas izbūve uz Pašvaldības nozīmes koplietošanas ūdens notekas Nr 41312:P:2 (novietojums tiek precizēts)	Sūkņu stacijas izbūve uz Pašvaldības nozīmes koplietošanas ūdens notekas Nr 41312:P:2		25000	25000	30 000
		Zemes iegāde	25 000			
		Projekta izstrāde (2.prioritāte)	30 000			
		Būvuzraudzība 4 000 EUR (2026)				
		Būvniecība 100 000 EUR (2026)				
2	Rožu ielas Babītē lietus kanalizācijas pārbūve (novietojums pie dzelzceļa prefi Babītes stacijai)	Rožu ielas Babītē lietus kanalizācijas pārbūve		62 006	62 006	
		Būvprojekta izstrāde	6 111			
		Elektropiegādes projekta izstrāde sūkņu stacijai	1 000			
		Elektroapgādes izbūve sūkņu stacijai	1 895			
		Būvuzraudzība	3 000			
		Būvniecība	50 000			
3	Notekas 41312:4 posma piketi 06/40-11/80 pārbūve, aizvietojo ar liela izmēra kolektoru. (novietojums gar Paleju ielu.)	Notekas 41312:4 posma (Palejas ielas posms) piketi 06/40-11/80 pārbūve, aizvietojo ar liela izmēra kolektoru		5 179	5179	
		Projektēšana 6 474 EUR (līgums ar IK AL MELIOR, 16.12.2024., Nr. 1/4-2/677-2024)	5 179			
		Būvuzraudzība 1.kārta 3500 EUR (2026)				
		Būvuzraudzība 2.kārta 3500 EUR (2026)				
		Būvniecība 1.kārta 90 000 EUR(2026)				
		Būvniecība 2.kārta 90 000 EUR (2026)				
4	Notekas 41312:7 posma piketi 00/00-15/05, 1.505km pārbūve. (novietojums gar Lapiņu dambi Tīrainē)	Notekas 41312:7 posma piketi 00/00-15/05, 1.505km pārbūve		7 887	7 887	48 000
		Projektēšana 4 526 EUR (27.12.2023. līgums Nr. 1/4-2/648-2023, AL MELIOR, SIA) - 2024.gads	3 168			
		Projektēšana EPK kabeļa pārbūves projekts (17.12.2024. līgums Nr. 1/4-2/682-2024, Ceļu inženieru birojs, SIA)	4 719			

		<i>Būvuzraudzība</i>	3000			
		<i>Būvdarbi</i>	45000			
5	Notekas 3812223:P:26 posma pik. 39/00-56/90 1,79km pārbūve (novietojums gar Bieriņu purvu, turpinājums paralēli Zeltiņu ielai gar Bieriņu purva malu)	Notekas 3812223:P:26 posma pik. 39/00-56/90 1,79km pārbūve		3 693	3 693	
		<i>Projektēšana 5 276 EUR (27.12.2023. līgums Nr. 1/4-2/648-2023, AL MELIOR, SIA)</i>	3 693			
6	Notekas 3812223:P:85 pik. 00/00-05/94, 0.594km pārbūve. (novietojums sākas no Lībiešu ielas, šķērso Lielās ielas D galu)	Notekas 3812223:P:85 pik. 00/00-05/94, 0.594km pārbūve		4 453	4 453	
		<i>Projektēšana (līgums ar IK AL MELIOR)</i>	4 453			
		<i>Būvuzraudzība 2 000 EUR (2026)</i>				
		<i>Būvniecība 30 000 EUR (2026)</i>				
7	Zeltiņu un Liliju ielas krustojuma caurtekas pārbūve	Zeltiņu un Liliju ielas krustojuma caurtekas pārbūve		3 071	3 071	26 000
		<i>Projektēšana 1 967 EUR (27.12.2023. līgums Nr. 1/4-2/648-2023, AL MELIOR, SIA)</i>	1 377			
		<i>Projektēšana Tet optiskā kabeļa pārbūvei</i>	1 694			
		<i>Būvuzraudzība 2 000 EUR (2.prioritāte)</i>	2 000			
		<i>Būvniecība 24 000 EUR (2.prioritāte)</i>	24 000			
8	Liliju ielas posma drenāžas ierīkošana (novietojums Liliju un Pededzes ielas krustojums)	Liliju ielas posma drenāžas ierīkošana		0	0	29 000
		<i>Būvuzraudzība</i>	2 000			
		<i>Būvniecība</i>	27 000			
9	Upesgrīvas ielas posma drenāžas ierīkošana (novietojums no Palejas ielas krustojuma līdz Rīgas valstspilsētas robežai)	Upesgrīvas ielas posma drenāžas ierīkošana		0	0	32 000
		<i>Būvuzraudzība</i>	2 000			
		<i>Būvniecība</i>	30 000			
10	Liela izmēra, kolektora pārbūve un Sūkņu stacijas izbūve. Kolektora garums 0.650km un Sūkņu stacijas izbūve. Jaunmārupē (novietojums gar Kastaņu, Bērzu un Priežu ielām līdz Rudzu ielai, noteku 3812223:P:75; 3812223:P:58 un 3812223:P:91 ūdeņu uztveršanai un piespiedu ievadīšanai Neriņā)	Liela izmēra, kolektora pārbūve un Sūkņu stacijas izbūve		57 250	57 250	143 800
		<i>Projektēšana 54 450 EUR (19.07.2024. Līgums Nr. 1/4-2/414-2024 ar Meliorprojekts, SIA)</i>	54 450			
		<i>Autoruzraudzība 6 050 EUR (19.07.2024. Līgums Nr. 1/4-2/415-2024 ar Meliorprojekts, VSIA)</i>	2 800			
		<i>Autoruzraudzība 2. kārtā 3250 (2026)</i>				
		<i>Būvuzraudzība 1. kārtā</i>	3 800			
		<i>Būvuzraudzība 2. kārtā 4 200 EUR (2026)</i>				

		<i>1.kārtas būvdarbi Neriņa-Ozolu iela</i>	140 000			
		<i>2.kārtas būvdarbi Ozolu iela-Rudzu iela 160 000 EUR (2026. gads)</i>				
11	Mārupes novada pašvaldības nozīmes koplietošanas ūdensnotekas 3812223:34 (piketi 4/00-19/11) posma 1,51 km pārbūve	Mārupes novada pašvaldības nozīmes koplietošanas ūdensnotekas 3812223:34 (piketi 4/00-19/11) posma 1,51 km pārbūve				
		<i>Būvdarbi 109591 EUR (11.07.2023. līgums Nr. 1/4-2/319-2023, Bauskas meliorācija, SIA)</i>	109591	112 677	112 677	
		<i>Būvuzraudzība 3 086 EUR (27.07.2023. līgums Nr. 1/4-2/343-2023, Keiser Truck. SIA, SIA)</i>	3086			
12	Caurteka pār Neriņu Rīgas ielā (novietojums Piņķos)	Caurteka pār Neriņu Rīgas ielā (esošā caurtekas demontāža, caurtekas pārbūve līdz ielas konstrukcijai)				
		<i>Projektēšana, t.sk. autoruzraudzība</i>	10000	10 000	10 000	116000
		<i>Būvdarbi</i>	110000			
		<i>Būvuzraudzība</i>	6000			
13	Paparžu, Celmu un Ķērpju ielas drenāžas kolektors (posms no Ozolu ielas pa Paparžu, Celmu, Ķērpju ielām)	Paparžu, Celmu un Ķērpju ielas drenāžas kolektors (posms no Ozolu ielas pa Paparžu, Celmu, Ķērpju ielām)				
		<i>Projektēšana 5 808 EUR</i>	5808	5 808	8 000	0
		<i>Būvdarbi 110 000 EUR (2026)</i>				
		<i>Būvuzraudzība 6 000 EUR (2026)</i>				

Paskaidrojuma raksts

Mārupes novada pašvaldības domes 2025.gada 26.februāra saistošajiem noteikumiem Nr.4/2025 “Grozījumi Mārupes novada pašvaldības domes 2025.gada 29.janvāra saistošajos noteikumos Nr.3/2025 "Par Mārupes novada pašvaldības 2025. gada budžetu””

Mārupes novada pašvaldības budžets apstiprināts 2025.gada 29.janvārī, tas sastāv no pamatbudžeta, kuru veido ieņēmumu, izdevumu un finansēšanas daļas. Pašvaldība ir ņēmusi vērā visu funkciju vajadzības un sabalansējusi pieejamos finanšu līdzekļus tā, lai nodrošinātu uzlabojumus sabiedrībai svarīgās jomās saskaņā ar pašvaldības attīstības plānošanas dokumentos noteiktajiem mērķiem.

Mārupes novada pašvaldības saistošie noteikumi “Par grozījumiem Mārupes novada pašvaldības 2025.gada 29.janvāra saistošajos noteikumos Nr.3/2025 "Par Mārupes novada pašvaldības 2025. gada budžeta apstiprināšanu”” paredz grozījumus pamatbudžeta ieņēmumu, izdevumu un finansēšanas daļā.

Budžeta ieņēmumi plānoti 110 063 504 EUR apmērā. Veikti grozījumi 2025. gada pamatbudžeta ieņēmumu daļā, to palielinot par 61 598 EUR. Izmaiņas ieņēmumu daļā:

- nenodokļu ieņēmumi palielināti par 1 000 EUR - naudas sodiem, ko uzliek Administratīvā komisija;
- ieņēmumi no saņemtiem valsts budžeta transfertiem palielināti par 56 508 EUR- saņemti gala maksājumi par Eiropas Savienības līdzfinansētajiem projektiem, kas ir pašvaldības priekšfinansēti un veiksmīgi īstenoti, PII Zeltīti ERASMUS+ “Dari inovatīvi. Rīkojies atbildīgi. Cieni citādo” un LEADER finansēto suņu treniņu un pastaigu laukumu izveides projektiem;
- ieņēmumi no citiem iepriekš neklasificētiem ieņēmumiem palielināti par 4 090 EUR- finansējums projekta ERASMUS+ Vienkāršotas partnerattiecības skolu izglītībā KA210-SCH - 2024 projektā “Uzvedība un labklājība skolā un reālajā dzīvē” Babītes vidusskolai, kura vadošā valsts ir Francija.

Budžeta izdevumi plānoti 121 108 985 EUR apmērā. Veikti grozījumi 2025. gada pamatbudžetā izdevumu daļā, to palielinot par 2 487 740 EUR. Izmaiņas izdevumu daļā:

- funkcionālās klasifikācijas kodā **Ekonomiskā darbība**, palielinot izdevumus par 19 860 EUR tajā skaitā:
 - samazināti izdevumi par 1 666 EUR C-19 ceļa pārbūvei;
 - palielināti izdevumi par 21 526 EUR stāvlaukuma sakārtošanai Skultes ciemā.
- funkcionālās klasifikācijas kodā **Teritoriju un mājokļu apsaimniekošanai**, samazinot izdevumus par 62 715 EUR tajā skaitā:
 - palielināti izdevumi par 3 994 EUR Konrādu ielas skvēra labiekārtošanai un būvniecībai Mārupē;
 - palielināti izdevumi par 10 105 EUR Aktīvās atpūtas parka izveidei Piņķos;
 - samazināti izdevumi par 100 000 EUR nojumes izbūvei sporta parkā Tīrainē;
 - palielināti izdevumi par 23 186 EUR publiski pieejamu pludmales volejbola laukuma izbūvei Jaunmārupē.
- funkcionālās klasifikācijas kodā **Atpūta, kultūra, sports**, palielinot izdevumus par 10 086 EUR multifunkcionālā sporta laukuma projektēšanas darbiem Sniķeru ielā, Mārupē.
- funkcionālās klasifikācijas kodā **Izglītība**, palielinot izdevumus par 2 520 509 EUR tajā skaitā:
 - palielināti izdevumi par 9 239 EUR esošā sporta un atpūtas teritorijas labiekārtošanai pie jauniešu centra Hēlijs, Mārupē;
 - palielināti izdevumi par 11 270 EUR pirmskolas izglītības iestādes būvniecībai Tīrainē;
 - palielināti (iekļauti) izdevumi 2 500 000 EUR zemes iegādei vispārējās izglītības iestādes būvniecības darbiem.

Plānoto grozījumu rezultātā veikta atsevišķu klasifikācijas kodu precizēšana atbilstoši Ministru kabineta 2005. gada 13. decembra noteikumu Nr. 934 "Noteikumi par budžetu izdevumu klasifikāciju atbilstoši funkcionālajām kategorijām", Ministru kabineta 2005. gada 27. decembra noteikumu Nr. 1031 "Noteikumi par budžeta izdevumu klasifikāciju atbilstoši ekonomiskajām kategorijām" un Ministru kabineta 2005. gada 27. decembra noteikumu Nr. 1032 "Noteikumi par budžetu ieņēmumu klasifikāciju" prasībām.

Veikti grozījumi 2025. gada pamatbudžeta finansēšanas ieņēmumu daļā- pašvaldība plāno ņemt aizņēmumu par kopējo summu 2 426 142 EUR projekta "Pirmskolas izglītības iestādes būvniecība Tīrainē, Mārupes novadā" īstenošanai.

Pašvaldības domes priekšsēdētājs

Andrejs Ence



MĀRUPES NOVADA PAŠVALDĪBAS DOME

Daugavas iela 29, Mārupe, Mārupes novads, LV-2167
67934695 / marupe@marupe.lv / www.marupe.lv

DOMES SĒDES PROTOKOLA Nr.3 PIELIKUMS

2025.gada 26.februāris

LĒMUMS Nr.13

Par grozījumu apstiprināšanu noteikumos "Pašvaldības budžeta izstrādāšanas un izpildes kārtība"

Pamatojoties uz Valsts pārvaldes iekārtas likuma 72.panta pirmās daļas 2.punktu, 72.panta trešo daļu, likuma „Par pašvaldību budžetiem” 16. un 17.pantu un likuma "Par budžetu un finanšu vadību" 6.pantu, kā arī atbilstoši **Finanšu komitejas** 2025.gada 19.februāra atzinumam pieņemt iesniegto lēmuma projektu "Par grozījumu apstiprināšanu noteikumos "Pašvaldības budžeta izstrādāšanas un izpildes kārtība", atklāti balsojot ar 17 balsīm „par” (Andrejs Ence, Mārtiņš Bojārs, Nikolajs Antipenko, Ilze Bērziņa, Ira Dūduma, Līga Kadiģe, Jānis Kazaks, Jānis Lagzdkalns, Jānis Lībietis, Normunds Orleāns, Aivars Osītis, Ivars Punculis, Guntis Ruskis, Oļegs Sorokins, Uģis Šteinbergs, Dace Štrodaha, Gatis Vācietis), „pret” nav, “atturas” 1 (Andris Puide), **Mārupes novada pašvaldības dome nolemj:**

- Izdarīt noteikumos "Pašvaldības budžeta izstrādāšanas un izpildes kārtība" (turpmāk Noteikumi), kas apstiprināti ar Mārupes novada pašvaldības domes 2024.gada 27.marta lēmumu Nr.4 "Par noteikumu "Pašvaldības budžeta izstrādāšanas un izpildes kārtība" apstiprināšanu", grozījumu un izteikt Noteikumu 52. un 53.punktu jaunā redakcijā:
 - “52. Ja iepirkuma rezultātā līguma summa ir lielāka par iepirkuma plānā plānoto summu, vai darījumiem, kuriem netiek piemērota iepirkuma procedūra summa ir lielāka kā budžetā plānots, bet:*
 - 52.1. palielinājums nepārsniedz 10 000 EUR (desmit tūkstoši eiro un 00 centi) ar PVN, Izpilddirektors var slēgt līgumu, atbildīgās institūcijas vadītājam paredzot nepieciešamos grozījumus trūkstošā finansējuma segšanai no Izpildītāja budžeta, izmaiņas budžetā veicot ar kārtējiem budžeta grozījumiem;*
 - 52.2. pārsniedz 10 000 EUR (desmit tūkstoši eiro un 00 centi) ar PVN, tad konkrētā gadā ar domes priekšsēdētāja rīkojumu izveidotā budžeta darba grupa, kuras sastāvā ir izpilddirektors, izpilddirektora vietnieks un finanšu un grāmatvedības nodaļas vadītājs, izvērtē un apstiprina sadārdzinājumu, nosakot finansējumu sadārdzinājuma segšanai atbilstoši šo noteikumu 53.punktam, izmaiņas budžetā veicot ar kārtējiem budžeta grozījumiem.*
 - 53. Šo noteikumu 52.2.apakšpunktā minētajos gadījumos trūkstošais finansējums sadārdzinājumu segšanai ir jāparedz:*
 - 53.1. investīciju plānā īstenošanai - no ietaupījuma, kas radies iepirkuma rezultātā, starp investīciju plānā iekļautajiem projektiem vai no pašvaldības finanšu fonda neparedzētiem gadījumiem;*
 - 53.2. iestāžu pamatdarbības nodrošināšanai- no pašvaldības finanšu fonda neparedzētiem gadījumiem.”*
- Centrālās pārvaldes Juridiskajai nodaļai sagatavot Noteikumu konsolidētu versiju.
- Lēmums stājas spēkā ar tā pieņemšanas brīdi.

Pašvaldības domes priekšsēdētājs

/paraksts/

Andrejs Ence

Sagatavoja Centrālās pārvaldes Juridiskās nodaļas
Vadītāja N. Zālīte



MĀRUPES NOVADA PAŠVALDĪBAS DOME

Daugavas iela 29, Mārupe, Mārupes novads, LV-2167
67934695 / marupe@marupe.lv / www.marupe.lv

DOMES SĒDES PROTOKOLA Nr.3 PIELIKUMS

2025.gada 26.februāris

LĒMUMS Nr.14

Par finansiāla atbalsta piešķiršanu sporta organizācijas darbības nodrošināšanai

Mārupes novada pašvaldībā 2025.gada 31.janvārī saņemts Sporta organizācijas pieteikums, reģistrēts ar Nr.1/2.1-3/445 un tā papildinājums Nr.1/2.1-3/2820, ar lūgumu piešķirt finansiālu atbalstu sporta organizācijas darbības nodrošināšanai.

Mārupes novada pašvaldības dome konstatē, ka:

1. Sporta organizācija Biedrību un nodibinājumu reģistrā reģistrēta 2016.gada 29.jūlijā.
2. Sporta organizācijas pamatdarbības vieta ir Mārupes Ledus halle, Kantora ielā 128, Mārupē, Mārupes novadā un Inbox ledus halle, "Ledus halle", Piņķos, Babītes pagastā, Mārupes novadā.
3. Sporta organizācijai ar Mārupes novada pašvaldības domes 2024.gada 28.augusta lēmumu Nr.25 tika piešķirts finansiāls atbalsts organizācijas darbības nodrošināšanai par 24 (divdesmit četriem) pastāvīgiem apmeklētājiem, kuri vismaz vienu gadu pirms pieteikuma iesniegšanas deklarēti Mārupes novada administratīvajā teritorijā par periodu no 2024.gada 1.janvāra līdz 31.maijam.
4. Sporta organizācija nodrošina sporta aktivitātes 37 (trīsdesmit septiņiem) pastāvīgiem apmeklētājiem, no kuriem 36 (trīsdesmit seši) vismaz vienu gadu pirms pieteikuma iesniegšanas deklarēti Mārupes novada administratīvajā teritorijā.
5. Sporta organizācija veicina Mārupes novada iedzīvotāju aktīvu brīvā laika pavadīšanu un sporta attīstību Mārupes novadā.
6. Sporta organizācija īsteno licencētu profesionālās izglītības programmu (licences Nr.P_6950).
7. Sporta organizācija ir biedrības "Latvijas Hokeja federācija" juridiskā biedre.
8. Sporta organizācijai nav neizpildītu saistību pret Mārupes novada pašvaldību un tai nav nodokļu parāds pret Mārupes novada pašvaldību un valsti.
9. Sporta organizācija 2024.gada 20.janvārī iesniedza atskaiti par piešķirto finansējumu par periodu no 2024.gada 1.janvāra līdz 31.maijam, par finansiālā atbalsta izlietojumu. Centrālās pārvaldes Finanšu un grāmatvedības nodaļa izvērtējusi minēto atskaiti un atzinusi to par atbilstošu finansiālā atbalsta piešķiršanas mērķim.

Kārtību, kādā Mārupes novada pašvaldība piešķir finansiālu atbalstu sporta organizācijas darbības nodrošināšanai, noteic Mārupes novada pašvaldības domes 2024.gada 27.marta saistošie noteikumi Nr.7/2024 "Par pašvaldības atbalstu sporta veicināšanai Mārupes novadā" (turpmāk - Saistošie noteikumi).

Saskaņā ar Saistošo noteikumu 20.punktu, atbilstoši pašvaldības kārtējā gada budžeta iespējām, Organizācijas var saņemt finansiālu atbalstu savas darbības nodrošināšanai, nepārsniedzot 28,- EUR (divdesmit astoņi *euro*) mēnesī, uz vienu Mārupes novada administratīvajā teritorijā vismaz vienu gadu deklarēto personu, kurai Organizācija vismaz vienu gadu nodrošina sporta aktivitātes. To pašu Saistošo noteikumu 22.noteic, ka, lai saņemtu finansiālu atbalstu Organizācijas pilnvarotais pārstāvis divas reizes gadā (par periodu no 1. janvāra līdz 31. maijam iesniedz pieteikumu līdz kalendāra gada 1. jūlijam, par periodu no 1. jūnija līdz 31. decembrim iesniedz pieteikumu līdz nākamā kalendāra gada 1. februārim) iesniedz Izglītības, kultūras un sporta pārvaldē pieteikumu saskaņā ar 2.pielikumu.

Izvērtējot konstatētos apstākļus, Mārupes novada pašvaldības dome secina, ka Sporta organizācijai ir tiesības saņemt pašvaldības atbalstu sporta organizācijas darbības nodrošināšanai, jo tā atbilst Saistošo noteikumu 19.punktā noteiktajiem nosacījumiem, lai pretendētu uz minēto atbalstu, kā

arī ir iesniegusi Saistošajiem noteikumiem atbilstošu pieteikumu un atskaiti par iepriekš piešķirto finansiālo atbalstu.

Pārbaudes rezultātā, konstatējot, ka Sporta organizācija iepriekš minētajā periodā nodrošinājusi sporta aktivitātes 36 (trīsdesmit sešiem) Mārupes novada pašvaldības administratīvajā teritorijā vismaz vienu gadu deklarētam Sporta organizācijas apmeklētājam, Mārupes novada pašvaldības dome secina, ka Sporta organizācijai saskaņā ar Saistošo noteikumu 20.punktu ir piešķirams finansiāls atbalsts 7 056 euro (septiņi tūkstoši piecdesmit seši euro) apmērā, atļaujot to izlietot: treniņu telpu vai vietas un inventāra nomai, sporta sacensību inventāra iegādei, dalības maksai sacensībās, sportistu un komandu licencēm, vienotu formas tērpu izgatavošanai par pašvaldības simboliku, sacensību organizēšanai, transporta izmaksām nokļūšanai līdz sacensību vietai un atpakaļ, treneru atalgojumam.

Atbilstoši Saistošo noteikumu 25.punktam, Sporta organizācijai ir pienākums par katru piešķirto finansiālo atbalstu, sešu mēnešu laikā pēc atbalsta piešķiršanas, bet ne vēlāk kā pirms atkārtota finansiāla atbalsta pieprasīšanas, iesniegt atskaiti un izdevumu attaisnojošus dokumentus.

Ņemot vērā iepriekš konstatēto un pamatojoties uz Pašvaldību likuma 4.panta pirmās daļas 7.punktu, kas noteic, ka viena no pašvaldības autonomajām funkcijām ir veicināt sporta attīstību, tostarp uzturēt un attīstīt pašvaldības sporta bāzes, atbalstīt sportistu un sporta klubu, arī profesionālo sporta klubu, darbību un sniegt atbalstu sporta pasākumu organizēšanai, un Saistošo noteikumu 8., 19., 20., 21. un 25.punktu, kā arī ņemot vērā **Sociālo, izglītības, kultūras un sporta jautājumu komitejas** 2025.gada 19.februāra atzinumu pieņemt iesniegto lēmuma projektu "*Par finansiāla atbalsta piešķiršanu sporta organizācijas darbības nodrošināšanai*", atklāti balsojot ar 18 balsīm „par” (*Andrejs Ence, Mārtiņš Bojārs, Nikolajs Antipenko, Ilze Bērziņa, Ira Dūduma, Līga Kadiģe, Jānis Kazaks, Jānis Lagzdkalns, Normunds Orleāns, Aivars Osītis, Andris Puide, Ivars Punculis, Guntis Ruskis, Oļegs Sorokins, Uģis Šteinbergs, Dace Štrodaha, Gatis Vācietis*), „pret” nav, „atturas” nav, **Mārupes novada pašvaldības dome nolemj:**

1. Piešķirt biedrībai “R.Laviņa sporta studija”, reģ. nr.40008254323, finansiālu atbalstu sporta organizācijas darbības nodrošināšanai 7 056 euro (septiņi tūkstoši piecdesmit seši euro) apmērā, par periodu no 2024.gada 1.jūnija līdz 31.decembrim.
2. Centrālās pārvaldes Finanšu un grāmatvedības nodaļai 10 (desmit) darba dienu laikā pēc rēķina pārskaitīt finansiālo atbalstu uz biedrības “R.Laviņa sporta studija”, reģ. nr.40008254323, uz rēķinā norādīto kredītiestādes kontu (A/S “Swedbank”, konta Nr.LV81HABA0551052247124 HABALV22).
3. Biedrībai “R.Laviņa sporta studija”, reģ. nr.40008254323, par piešķirto finansiālo atbalstu, sešu mēnešu laikā pēc atbalsta piešķiršanas, bet ne vēlāk kā pirms atkārtota finansiāla atbalsta pieprasīšanas, iesniegt Izglītības kultūras un sporta pārvaldē atskaiti un izdevumu attaisnojošus dokumentus.

Atbilstoši Administratīvā procesa likuma 70.panta pirmajai un otrajai daļai, šis lēmums stājas spēkā ar brīdi, kad tas paziņots adresātam. Saskaņā ar Paziņošanas likuma 9.panta otro daļu dokuments, kas sūtīts pa elektronisko pastu, uzskatāms par paziņotu otrajā darba dienā pēc tā nosūtīšanas.

Šo lēmumu saskaņā ar Administratīvā procesa likuma 70.panta pirmo daļu, 76.panta pirmo un otro daļu, 79.panta pirmo daļu, 188.panta otro daļu un 189.panta pirmo daļu var pārsūdzēt viena mēneša laikā no tā spēkā stāšanās dienas, pieteikumu iesniedzot Administratīvās rajona tiesas attiecīgajā tiesu namā pēc pieteicēja adreses [fiziskā persona — pēc deklarētās dzīvesvietas adreses, papildu adreses (Dzīvesvietas deklarēšanas likuma izpratnē) vai nekustamā īpašuma atrašanās vietas, juridiskā persona — pēc juridiskās adreses].

Pašvaldības domes priekšsēdētājs

/paraksts/

Andrejs Ence

*Sagatavoja Izglītības, kultūras un sporta pārvaldes
Sporta speciāliste E. Mika*



MĀRUPES NOVADA PAŠVALDĪBAS DOME

Daugavas iela 29, Mārupe, Mārupes novads, LV-2167
67934695 / marupe@marupe.lv / www.marupe.lv

DOMES SĒDES PROTOKOLA Nr.3 PIELIKUMS

2025.gada 26.februāris

LĒMUMS Nr.15

Par finansiāla atbalsta piešķiršanu

Adresāts: biedrība "Latvijas Riteņbraukšanas federācija", reģ.nr.40008023340; Roberta Feldmana iela 11, Rīga. LV - 1014. (turpmāk tekstā – Sporta organizācija).

Mārupes novada pašvaldībā 2025.gada 7.februārī saņemts Sporta organizācijas pieteikums, reģistrēts ar Nr.1/2.1-3/612, ar lūgumu piešķirt finansiālu atbalstu tās pārstāvētā sportista V.S. (riteņbraukšana), personas kods [...], dalībai pirmssezonas nometnē 2025, Itālijā, laika periodā no 2025.gada 3.marta līdz 23.martam.

Mārupes novada pašvaldības dome konstatē, ka:

1. Biedrība "Latvijas Riteņbraukšanas federācija" ir iekļauta Latvijas Sporta federāciju padomes reģistrā kopš 2010.gada 29.decembra.
2. V. S., personas kods [...], dzīvesvieta deklarēta Mārupes novadā kopš 2010.gada 6.jūlija.
3. Riteņbraukšana ir atzīts sporta veids. Uz pieteikuma iesniegšanas dienu riteņbraukšana ir iekļauta Vasaras olimpisko spēļu programmā.
4. Pēdējos 12 mēnešos pirms pieteikuma iesniegšanas V. S. piedalījies:
 - 4.1. sacensībās "LVM MTB maratons M-14", Cēsīs – Valmiera, Latvijā, 2024.gada 28.aprīlī, iegūta 1.vieta;
 - 4.2. Latvijas kausā kritērija braucienā M- 14, Kuldīgā, Latvijā, 2024.gada 19.maijā, iegūta 1.vieta;
 - 4.3. Latvijas čempionātā kalnā braucienā M-14, Siguldā, Latvijā, 2024.gada 24.augustā, iegūta 1.vieta;
 - 4.4. sacensībās "LVM MTB maratons M-14", Siguldā, Latvijā, 2024.gada 12.maijā, iegūta 1.vieta.
5. V. S. trīs gadu periodā pirms pēdējiem 12 mēnešiem pirms pieteikuma iesniegšanas piedalījies:
 - 5.1. Latvijas kausā šosejas braucienā M-14, Kuldīgā, Latvijā, 2023.gada 13.maijā, iegūta 1.vieta;
 - 5.2. Latvijas kausā bruģa kalnā M-14, Smiltēnē, Latvijā, 2023.gada 10.jūnijā, iegūta 3.vieta;
 - 5.3. Latvijas čempionātā šosejas grupas braucienā M-14, Kronāucē, Latvijā, 2023.gada 26.augustā, iegūta 3.vieta;
 - 5.4. sacensībās "LVM MTB maratons M-14", Cēsīs, Latvijā, 2023.gada 30.aprīlī, iegūta 1.vieta.
6. Pirmssezonas nometnes 2025, Itālijā, laika periodā no 2025.gada 3.marta līdz 23.martam, paredzami izdevumi sastāda 1157,00 euro, kurus veido:
 - 6.1. naktsmītnes izdevumi – 1100,00 euro;
 - 6.2. apdrošināšanas izdevumi – 32,00 euro;
 - 6.3. licences iegādes izdevumi – 25,00 euro.
7. Pašvaldības finansiālais atbalsts Sporta organizācijai par tās pārstāvētā sportista V. S. dalību sacensībās vai treniņnometnēs 2025.gadā nav piešķirts.

Kārtību, kādā Mārupes novada pašvaldība piešķir finansiālu atbalstu sportistu dalībai sporta sacensībās un treniņnometnēs, noteic Mārupes novada pašvaldības domes 2024.gada 27.marta saistošie noteikumi Nr.7/2024 "Par pašvaldības atbalstu sporta veicināšanai Mārupes novadā" (turpmāk - Saistošie noteikumi).

Izvērtējot pārbaudes rezultātā konstatētos apstākļus, Mārupes novada pašvaldības dome secina, ka Sporta organizācijai ir tiesības saņemt pašvaldības atbalstu sporta jomā saskaņā ar Saistošo noteikumu 9.punktu, jo tā ir Latvijas Sporta federāciju padomes reģistrā iekļauta un attiecīgajā darbības jomā atzīta Latvijas nacionālā sporta veida federācija. Sportists, kurš pārstāv Sporta organizāciju ir sasniedzis Saistošo noteikumu 9.2.apakšpunktā noteikto minimālo vecumu un viņa pamata dzīvesvieta Mārupes novada administratīvajā teritorijā ir deklarēta ne mazāk kā vienu gadu pirms pieteikuma iesniegšanas.

Izvērtējot Sporta organizācijas pārstāvētā sportista sasniegumu kopsakarā ar pieteikumā norādīto izmaksu attiecināmību, ņemot vērā, ka sportists pēdējos 12 mēnešos pirms pieteikuma iesniegšanas un laika periodā līdz 3 gadiem pirms pēdējiem 12 mēnešiem pirms pieteikuma iesniegšanas ir guvis sasniegumus (1.-3.vieta) valsts nozīmes sacensībās, Mārupes novada pašvaldības dome secina, ka Sporta organizācijai saskaņā ar Saistošo noteikumu 13., 14., 15.punktu un 5.pielikumu ir piešķirams finansiāls atbalsts 500 *euro* (pieci simti *euro*) apmērā, no atbalsta līdzekļiem Sporta organizācijai atļaujot segt apdrošināšanas un licences iegādes izdevumus, un daļēji (50% apmērā) naktsmītnes izdevumus. Sporta organizācijai ir pienākums ievērot pieteikumā norādīto izmaksu maksimālo apmēru, to pārsniedzot, starpību segt no Sporta organizācijas līdzekļiem.

Ņemot vērā iepriekš minēto un pamatojoties uz Pašvaldību likuma 4.panta pirmās daļas 7.punktu, kas noteic, ka viena no pašvaldības autonomajām funkcijām ir veicināt sporta attīstību, tostarp uzturēt un attīstīt pašvaldības sporta bāzes, atbalstīt sportistu un sporta klubu, arī profesionālo sporta klubu, darbību un sniegt atbalstu sporta pasākumu organizēšanai, un Saistošo noteikumu 8., 13., 14., 15.punktu un 5.pielikumu, kā arī ņemot vērā **Sociālo, izglītības, kultūras un sporta jautājumu komitejas** 2025.gada 19.februāra atzinumu pieņemt iesniegto lēmuma projektu “*Par finansiāla atbalsta piešķiršanu*”, atklāti balsojot ar 17 balsīm „par” (*Andrejs Ence, Mārtiņš Bojārs, Nikolajs Antipenko, Ilze Bērziņa, Ira Dūduma, Līga Kadiģe, Jānis Kazaks, Jānis Lagzdkalns, Normunds Orleāns, Aivars Osītis, Andris Puide, Ivars Punculis, Guntis Ruskis, Oļegs Sorokins, Uģis Šteinbergs, Dace Štrodaha, Gatis Vācietis*), „pret” nav, „atturas” nav, *balsojumā nepiedaloties Jānim Lībietim*, **Mārupes novada pašvaldības dome nolemj:**

1. Piešķirt biedrībai “Latvijas Riteņbraukšanas federācija”, reģ.nr.40008023340, finansiālu atbalstu 500,00 *euro* (pieci simti *euro*) apmērā, lai segtu izdevumus, kas saistīti ar tās pārstāvētā sportista V. S., personas kods [..], dalību pirmssezonas nometnē 2025, Itālijā, laika periodā no 2025.gada 3.marta līdz 23.martam.
2. Centrālās pārvaldes Finanšu un grāmatvedības nodaļai viena mēneša laikā pēc attaisnojošu dokumentu, kas apliecina faktiskus izdevumus saistībā ar atbalstīto pasākumu, iesniegšanas Mārupes novada pašvaldībā, pārskaitīt finanšu līdzekļus biedrībai “Latvijas Riteņbraukšanas federācija”, reģ.nr.40008023340, uz tās rēķinā norādīto kontu.

Atbilstoši Administratīvā procesa likuma 70.panta pirmajai un otrajai daļai, šis lēmums stājas spēkā ar brīdi, kad tas paziņots adresātam. Saskaņā ar Paziņošanas likuma 9.panta otro daļu dokuments, kas sūtīts pa elektronisko pastu, uzskatāms par paziņotu otrajā darba dienā pēc tā nosūtīšanas.

Šo lēmumu saskaņā ar Administratīvā procesa likuma 70.panta pirmo daļu, 76.panta pirmo un otro daļu, 79.panta pirmo daļu, 188.panta otro daļu un 189.panta pirmo daļu var pārsūdzēt viena mēneša laikā no tā spēkā stāšanās dienas, pieteikumu iesniedzot Administratīvās rajona tiesas attiecīgajā tiesu namā pēc pieteicēja adreses [fiziskā persona — pēc deklarētās dzīvesvietas adreses, papildu adreses (Dzīvesvietas deklarēšanas likuma izpratnē) vai nekustamā īpašuma atrašanās vietas, juridiskā persona — pēc juridiskās adreses].

Pašvaldības domes priekšsēdētājs

/paraksts/

Andrejs Ence

*Sagatavoja Izglītības, kultūras un sporta pārvaldes
Sporta speciāliste E. Mika*



MĀRUPES NOVADA PAŠVALDĪBAS DOME

Daugavas iela 29, Mārupe, Mārupes novads, LV-2167
67934695 / marupe@marupe.lv / www.marupe.lv

DOMES SĒDES PROTOKOLA Nr.3 PIELIKUMS

2025.gada 26.februāris

LĒMUMS Nr.16

Par finansiāla atbalsta piešķiršanu

Adresāts: biedrība "Latvijas Riteņbraukšanas federācija", reģ.nr.40008023340; Roberta Feldmana iela 11, Rīga. LV - 1014. (turpmāk tekstā – Sporta organizācija).

Mārupes novada pašvaldībā 2025.gada 7.februārī saņemts Sporta organizācijas pieteikums, reģistrēts ar Nr.1/2.1-3/611, ar lūgumu piešķirt finansiālu atbalstu tās pārstāvētās sportistes K.K. S. (riteņbraukšana), personas kods [..], dalībai pirmssezonas nometnē 2025, Itālijā, laika periodā no 2025.gada 3.marta līdz 23.martam.

Mārupes novada pašvaldības dome konstatē, ka:

1. Biedrība "Latvijas Riteņbraukšanas federācija" ir iekļauta Latvijas Sporta federāciju padomes reģistrā kopš 2010.gada 29.decembra.
2. K. K. S., personas kods [..], dzīvesvieta deklarēta Mārupes novadā kopš 2009.gada 23.februāra.
3. Riteņbraukšana ir atzīts sporta veids. Uz pieteikuma iesniegšanas dienu riteņbraukšana ir iekļauta Vasaras olimpisko spēļu programmā.
4. Pēdējos 12 mēnešos pirms pieteikuma iesniegšanas K. K. S. piedalījies:
 - 4.1. Latvijas čempionātā šosejas grupas braucienā U-16, Igaunijā, 2024.gada 19.jūnijā, iegūta 1.vieta;
 - 4.2. Latvijas čempionātā MTB maratonā U-16, Cēsīs, Latvijā, 2024.gada 4.augustā, iegūta 1.vieta;
 - 4.3. Latvijas čempionātā šosejas kalnā braucienā U-16, Siguldā, Latvijā, 2024.gada 24.augustā, iegūta 1.vieta;
 - 4.4. Beļģijas reģionālajās sacensībās U-17, 2024.gada 7.augustā, iegūta 1.vieta.
5. K. K. S. trīs gadu periodā pirms pēdējiem 12 mēnešiem pirms pieteikuma iesniegšanas piedalījies:
 - 5.1. Latvijas čempionātā grupas braucienā šosejā U-14, Kroņaucē, 2023.gada 26.augustā, iegūta 1.vieta;
 - 5.2. Latvijas čempionātā individuālajā braucienā šosejā U-14, Rīgā, Latvijā, 2023.gada 21.jūnijā, iegūta 1.vieta;
 - 5.3. Latvijas čempionātā MTB olimpiskajā krosā U-14, Ogrē, Latvijā, 2023.gada 23.jūlijā, iegūta 1.vieta;
 - 5.4. "Elektrum" šosejas vienības braucienā W, Siguldā, Latvijā, 2023.gada 2.septembrī, iegūta 2.vieta.
6. Pirmssezonas nometnes 2025, Itālijā, 2025.gada 3. – 23.martā, paredzamie izdevumi sastāda 1158,00 euro, kurus veido:
 - 6.1. naktsmītnes izdevumi – 1100,00 euro;
 - 6.2. apdrošināšanas izdevumi – 33,00 euro;
 - 6.3. licences iegādes izdevumi – 25,00 euro.
7. Pašvaldības finansiālais atbalsts Sporta organizācijai par tās pārstāvētās sportistes K. K. S. dalību sacensībās vai treniņnometnēs 2025.gadā nav piešķirts.

Kārtību, kādā Mārupes novada pašvaldība piešķir finansiālu atbalstu sportistu dalībai sporta sacensībās un treniņnometnēs, noteic Mārupes novada pašvaldības domes 2024.gada 27.marta saistošie

noteikumi Nr.7/2024 "Par pašvaldības atbalstu sporta veicināšanai Mārupes novadā" (turpmāk - Saistošie noteikumi).

Izvērtējot pārbaudes rezultātā konstatētos apstākļus, Mārupes novada pašvaldības dome secina, ka Sporta organizācijai ir tiesības saņemt pašvaldības atbalstu sporta jomā saskaņā ar Saistošo noteikumu 9.punktu, jo tā ir Latvijas Sporta federāciju padomes reģistrā iekļauta un attiecīgajā darbības jomā atzīta Latvijas nacionālā sporta veida federācija. Sportiste, kura pārstāv Sporta organizāciju ir sasniegusi Saistošo noteikumu 9.2.apakšpunktā noteikto minimālo vecumu un viņas pamata dzīvesvieta Mārupes novada administratīvajā teritorijā ir deklarēta ne mazāk kā vienu gadu pirms pieteikuma iesniegšanas.

Izvērtējot Sporta organizācijas pārstāvētās sportistes sasniegumu kopsakarā ar pieteikumā norādīto izmaksu attiecināmību, ņemot vērā, ka sportiste pēdējos 12 mēnešos pirms pieteikuma iesniegšanas un laika periodā līdz 3 gadiem pirms pēdējiem 12 mēnešiem pirms pieteikuma iesniegšanas ir guvusi sasniegumus (1.-3.vieta) valsts nozīmes sacensībās, Mārupes novada pašvaldības dome secina, ka Sporta organizācijai saskaņā ar Saistošo noteikumu 13., 14., 15.punktu un 5.pielikumu ir piešķirams finansiāls atbalsts 500 *euro* (pieci simti *euro*) apmērā, no atbalsta līdzekļiem Sporta organizācijai atļaujot segt apdrošināšanas un licences iegādes izdevumus, un daļēji (50% apmērā) naktsmītnes izdevumus. Sporta organizācijai ir pienākums ievērot pieteikumā norādīto izmaksu maksimālo apmēru, to pārsniedzot, starpību segt no Sporta organizācijas līdzekļiem.

Ņemot vērā iepriekš minēto un pamatojoties uz Pašvaldību likuma 4.panta pirmās daļas 7.punktu, kas noteic, ka viena no pašvaldības autonomajām funkcijām ir veicināt sporta attīstību, tostarp uzturēt un attīstīt pašvaldības sporta bāzes, atbalstīt sportistu un sporta klubu, arī profesionālo sporta klubu, darbību un sniegt atbalstu sporta pasākumu organizēšanai, un pamatojoties uz Saistošo noteikumu 8., 13., 14., 15.punktu un 5.pielikumu, kā arī ņemot vērā **Sociālo, izglītības, kultūras un sporta jautājumu komitejas** 2025.gada 19.februāra atzinumu pieņemt iesniegto lēmuma projektu "Par finansiāla atbalsta piešķiršanu", atklāti balsojot ar 18 balsīm „par” (*Andrejs Ence, Mārtiņš Bojārs, Nikolajs Antipenko, Ilze Bērziņa, Ira Dūduma, Līga Kadiģe, Jānis Kazaks, Jānis Lagzdkalns, Jānis Lībietis, Normunds Orleāns, Aivars Osītis, Andris Puide, Ivars Punculis, Guntis Ruskis, Oļegs Sorokins, Uģis Šteinbergs, Dace Štrodaha, Gatis Vācietis*), „pret” nav, „atturas” nav, **Mārupes novada pašvaldības dome nolemj:**

1. Piešķirt biedrībai "Latvijas Riteņbraukšanas federācija", reģ.nr.40008023340, finansiālu atbalstu 500,00 *euro* (pieci simti *euro*) apmērā, lai segtu izdevumus, kas saistīti ar tās pārstāvētās sportistes K. K. S., personas kods [..], dalību pirmssezonas nometnē 2025, Itālijā, 2025.gada 3. – 23.martā.
2. Centrālās pārvaldes Finanšu un grāmatvedības nodaļai viena mēneša laikā pēc attaisnojošu dokumentu, kas apliecina faktiskus izdevumus saistībā ar atbalstīto pasākumu, iesniegšanas Mārupes novada pašvaldībā, pārskaitīt finanšu līdzekļus biedrībai "Latvijas Riteņbraukšanas federācija", reģ.nr.40008023340, uz tās rēķinā norādīto kontu.

Atbilstoši Administratīvā procesa likuma 70.panta pirmajai un otrajai daļai, šis lēmums stājas spēkā ar brīdi, kad tas paziņots adresātam. Saskaņā ar Paziņošanas likuma 9.panta otro daļu dokuments, kas sūtīts pa elektronisko pastu, uzskatāms par paziņotu otrajā darba dienā pēc tā nosūtīšanas.

Šo lēmumu saskaņā ar Administratīvā procesa likuma 70.panta pirmo daļu, 76.panta pirmo un otro daļu, 79.panta pirmo daļu, 188.panta otro daļu un 189.panta pirmo daļu var pārsūdzēt viena mēneša laikā no tā spēkā stāšanās dienas, pieteikumu iesniedzot Administratīvās rajona tiesas attiecīgajā tiesu namā pēc pieteicēja adreses [fiziskā persona — pēc deklarētās dzīvesvietas adreses, papildu adreses (Dzīvesvietas deklarēšanas likuma izpratnē) vai nekustamā īpašuma atrašanās vietas, juridiskā persona — pēc juridiskās adreses].

Pašvaldības domes priekšsēdētājs

/paraksts/

Andrejs Ence

*Sagatavoja Izglītības, kultūras un sporta pārvaldes
Sporta speciāliste E. Mika*



MĀRUPES NOVADA PAŠVALDĪBAS DOME

Daugavas iela 29, Mārupe, Mārupes novads, LV-2167
67934695 / marupe@marupe.lv / www.marupe.lv

DOMES SĒDES PROTOKOLA Nr.3 PIELIKUMS

2025.gada 26.februāris

LĒMUMS Nr.17

Par finansiāla atbalsta piešķiršanu

Adresāts: biedrība "Latvijas Riteņbraukšanas federācija", reģ.nr.40008023340; Roberta Feldmana iela 11, Rīga. LV - 1014. (turpmāk tekstā – Sporta organizācija).

Mārupes novada pašvaldībā 2025.gada 4.februārī saņemts Sporta organizācijas pieteikums, reģistrēts ar Nr.1/2.1-3/536, ar lūgumu piešķirt finansiālu atbalstu tās pārstāvētā sportista T. S. (riteņbraukšana), personas kods [..], dalībai treniņnometnē Spānijā, 2025.gadā no 22.februāra līdz 28.martam.

Mārupes novada pašvaldības dome konstatē, ka:

1. Biedrība "Latvijas Riteņbraukšanas federācija" ir iekļauta Latvijas Sporta federāciju padomes reģistrā kopš 2010.gada 29.decembra.

2. T. S., personas kods [..] dzīvesvieta deklarēta Mārupes novadā kopš 2021.gada 6.janvāra.

3. Riteņbraukšana ir atzīts sporta veids. Uz pieteikuma iesniegšanas dienu riteņbraukšana ir iekļauta Vasaras olimpisko spēļu programmā.

4. Pēdējos 12 mēnešos pirms pieteikuma iesniegšanas T. S. piedalījies:

4.1. Sacensībās "36.Radjugendtour 2.etapp", Austrijā, 2024.gadā 24.augustā, iegūta 6.vieta;

4.2. Latvijas čempionātā MTB U16 7.posms, Apē. Latvijā, 2024.gadā 7.septembrī, iegūta 1.vieta;

4.3. Latvijas čempionātā grupu braucienā U16, Igaunijā, 2024.gada 19.jūnijā, iegūta 2.vieta;

4.4. Flandrijas reģionālajās sacensībās U16, Beļģijā, 2024.gada 10.augustā, iegūta 2.vieta.

5. T. S. trīs gadu periodā pirms pēdējiem 12 mēnešiem pirms pieteikuma iesniegšanas piedalījies Latvijas čempionātā MTB U16, Apē, Latvijā, 2023.gadā, iegūta 1.vieta.

6. Treniņnometnes Spānijā, 2025.gadā no 22.februāra līdz 28.martam, paredzami izdevumi sastāda 841,10 euro, kurus veido:

6.1. ceļa izdevumi – 102,10 euro;

6.2. naktsmītnes izdevumi – 600,00 euro;

6.3. licences iegādes izdevumi – 139,00 euro.

7. Pašvaldības finansiālais atbalsts Sporta organizācijai par tās pārstāvētā sportista T.S. dalību sacensībās vai treniņnometnēs 2025.gadā nav piešķirts.

Kārtību, kādā Mārupes novada pašvaldība piešķir finansiālu atbalstu sportistu dalībai sporta sacensībās un treniņnometnēs, noteic Mārupes novada pašvaldības domes 2024.gada 27.marta saistošie noteikumi Nr.7/2024 "Par pašvaldības atbalstu sporta veicināšanai Mārupes novadā" (turpmāk - Saistošie noteikumi).

Izvērtējot pārbaudes rezultātā konstatētos apstākļus, Mārupes novada pašvaldības dome secina, ka Sporta organizācijai ir tiesības saņemt pašvaldības atbalstu sporta jomā saskaņā ar Saistošo noteikumu 9.punktu, jo tā ir Latvijas Sporta federāciju padomes reģistrā iekļautas un

attiecīgajā darbības jomā atzīta Latvijas nacionālā sporta veida federācija. Sportists, kurš pārstāv Sporta organizāciju ir sasniedzis Saistošo noteikumu 9.2.apakšpunktā noteikto minimālo vecumu un viņa pamata dzīvesvieta Mārupes novada administratīvajā teritorijā ir deklarēta ne mazāk kā vienu gadu pirms pieteikuma iesniegšanas.

Izvērtējot Sporta organizācijas pārstāvētā sportista sasniegumus kopsakarā ar pieteikumā norādīto izmaksu attiecināmību, ņemot vērā, ka sportists pēdējos 12 mēnešos pirms pieteikuma iesniegšanas un laika periodā līdz 3 gadiem pirms pēdējiem 12 mēnešiem pirms pieteikuma iesniegšanas ir guvis sasniegumus (1.-3.vieta) valsts nozīmes sacensībās, Mārupes novada pašvaldības dome secina, ka Sporta organizācijai saskaņā ar Saistošo noteikumu 13., 14., 15.punktu un 5.pielikumu ir piešķirams finansiāls atbalsts 500,00 *euro* (pieci simti *euro*) apmērā, no atbalsta līdzekļiem Sporta organizācijai atļaujot segt ceļa un licences iegādes izdevumus, un daļēji (50% apmērā) naktsmītnes izdevumus. Sporta organizācijai ir pienākums ievērot pieteikumā norādīto izmaksu maksimālo apmēru, to pārsniedzot, starpību segt no Sporta organizācijas līdzekļiem.

Ņemot vērā iepriekš minēto un pamatojoties uz Pašvaldību likuma 4.panta pirmās daļas 7.punktu, kas noteic, ka viena no pašvaldības autonomajām funkcijām ir veicināt sporta attīstību, tostarp uzturēt un attīstīt pašvaldības sporta bāzes, atbalstīt sportistu un sporta klubu, arī profesionālo sporta klubu, darbību un sniegt atbalstu sporta pasākumu organizēšanai, un pamatojoties uz Saistošo noteikumu 8., 13., 14., 15.punktu un 5.pielikumu, kā arī ņemot vērā **Sociālo, izglītības, kultūras un sporta jautājumu komitejas** 2025.gada 19.februāra atzinumu pieņemot iesniegto lēmuma projektu *“Par finansiāla atbalsta piešķiršanu”*, atklāti balsojot ar 18 balsīm „par” (*Andrejs Ence, Mārtiņš Bojārs, Nikolajs Antipenko, Ilze Bērziņa, Ira Dūduma, Līga Kadiģe, Jānis Kazaks, Jānis Lagzdkalns, Jānis Lībietis, Normunds Orleāns, Aivars Osītis, Andris Puide, Ivars Punculis, Guntis Ruskis, Oļegs Sorokins, Uģis Šteinbergs, Dace Štrodaha, Gatis Vācietis*), „pret” nav, „atturas” nav, **Mārupes novada pašvaldības dome nolemj:**

1. Piešķirt biedrībai “Latvijas Riteņbraukšanas federācija”, reģ.nr.40008023340, finansiālu atbalstu 500,00 *euro* (pieci simti *euro*) apmērā, no atbalsta līdzekļiem Sporta organizācijai atļaujot segt ceļa un licences iegādes izdevumus, un daļēji (50% apmērā) apmērā, lai segtu izdevumus, kas saistīti ar tās pārstāvētā sportista T. S., personas kods [..], dalību treniņnometnē Spānijā, 2025.gadā no 22.februāra līdz 28.martam.
2. Centrālās pārvaldes Finanšu un grāmatvedības nodaļai viena mēneša laikā pēc attaisnojošu dokumentu, kas apliecina faktiskus izdevumus saistībā ar dalību atbalstītajos pasākumos, iesniegšanas Mārupes novada pašvaldībā, pārskaitīt finanšu līdzekļus biedrībai Latvijas Riteņbraukšanas federācijai”, reģ.nr.40008023340, uz tās rēķinā norādīto kontu.

Pašvaldības domes priekšsēdētājs

Andrejs Ence

*Sagatavoja Izglītības, kultūras un sporta pārvaldes
Sporta speciāliste E. Mika*



MĀRUPES NOVADA PAŠVALDĪBAS DOME

Daugavas iela 29, Mārupe, Mārupes novads, LV-2167
67934695 / marupe@marupe.lv / www.marupe.lv

DOMES SĒDES PROTOKOLA Nr.3 PIELIKUMS

2025.gada 26.februāris

LĒMUMS Nr.18

Par pašvaldības atbalsta piešķiršanu veselīga dzīvesveida veicināšanai

Adresāts: amatieru komanda "Babīte SK", (turpmāk tekstā – Amatieru komanda).

Mārupes novada pašvaldībā 2025.gada 30.janvārī saņemts Amatieru komandas pārstāvja Ģ. J., personas kods [...], pieteikums, reģistrēts ar Nr.1/2.1-3/426, ar lūgumu piešķirt Amatieru komandai pašvaldības atbalstu veselīga dzīvesveida veicināšanai, piešķirot tiesības izmantot Babītes Sporta kompleksa āra futbola laukuma Rīgas ielā 1C, Piņķos, vienu ceturtdaļu laukuma pirmdienās un visu laukumu trešdienās par samazinātu nomas maksu.

Mārupes novada pašvaldības dome konstatē, ka:

1. Amatieru komandas pārstāvis Ģ. J. pieteikumu par atbalsta sniegšanu veselīga dzīvesveida veicināšanai ir iesniedzis 18 (astoņpadsmit) personu vārdā, no kurām 15 (piecpadsmit) personas savu dzīvesvietu deklarējušas Mārupes novada administratīvajā teritorijā:

2. Amatieru komanda piedalās vietējas un valsts nozīmes sacensībās.

Kārtību, kādā Mārupes novada pašvaldība atbalsta personu apvienības Mārupes novadā ar mērķi veicināt Mārupes novada iedzīvotāju iesaistīšanos sportiskajās aktivitātēs, attīstīt un izkopt to garīgās spējas, kā arī veicināt veselīgu dzīvesveidu Mārupes novadā, nosaka Mārupes novada pašvaldības domes 2024.gada 27.marta saistošie noteikumi Nr.7/2024 "Par pašvaldības atbalstu sporta veicināšanai Mārupes novadā" (turpmāk - Saistošie noteikumi).

Izvērtējot pārbaudes rezultātā konstatētos apstākļus, Mārupes novada pašvaldības dome secina, ka Amatieru komandai ir tiesības saņemt pašvaldības atbalstu veselīga dzīvesveida veicināšanai saskaņā ar Saistošo noteikumu 29.1. un 30.1.apakšpunktu, jo tā ir amatieru komanda, kurā ir apvienojušies ne mazāk kā puse dalībnieku, kuru dzīvesvieta deklarēta Mārupes novada administratīvajā teritorijā un tā pārstāv Mārupes novadu vietējas nozīmes sacensībās.

Izvērtējot Amatieru komandas atbilstību Saistošo noteikumu prasībām, Mārupes novada pašvaldības dome secina, ka Amatieru komanda saskaņā ar Saistošo noteikumu 28. un 31.punktu ir piešķirams atbalsts veselīga dzīvesveida veicināšanai, piešķirot tiesības izmantot Babītes Sporta kompleksa āra futbola laukuma (Rīgas ielā 1C, Piņķos) vienu ceturtdaļu (pirmdienās) un visu laukumu (trešdienās) par samazinātu nomas maksu 90 procentu apmērā no Mārupes novada pašvaldības domes 2023.gada 30.augusta domes sēdes lēmuma Nr.2, Pielikumā Nr.3 norādītās nomas maksas par 1 stundu par vienu ceturtdaļu 18.29 euro bez PVN un par 1 stundu par visu laukumu 73,51 euro bez PVN, treniņu novadīšanai, nepārsniedzot 2 reizes nedēļā, ne vairāk kā 2 stundas vienā treniņā, mājas spēļu organizēšanai un vietēja mēroga sacensību organizēšanai nekomerciālos nolūkos.

Nemot vērā iepriekš minēto un pamatojoties uz Pašvaldību likuma 4.panta pirmās daļas 7.punktu, kas noteic, ka viena no pašvaldības autonomajām funkcijām ir veicināt sporta attīstību, tostarp uzturēt un attīstīt pašvaldības sporta bāzes, atbalstīt sportistu un sporta klubu, arī profesionālo sporta klubu, darbību un sniegt atbalstu sporta pasākumu organizēšanai, un pamatojoties uz Mārupes novadā, nosaka Mārupes novada pašvaldības domes 2024.gada 27.marta saistošie noteikumi Nr.7/2024 "Par pašvaldības atbalstu sporta veicināšanai Mārupes novadā" 8.,

28., 29.1., 30.1. un 31.punktu, kā arī ņemot vērā **Sociālo, izglītības, kultūras un sporta jautājumu komitejas** 2025.gada 19.februāra atzinumu pieņemt iesniegto lēmuma projektu “*Par pašvaldības atbalsta piešķiršanu veselīga dzīvesveida veicināšanai*”, atklāti balsojot ar 17 balsīm „par” (*Andrejs Ence, Mārtiņš Bojārs, Nikolajs Antipenko, Ilze Bērziņa, Ira Dūduma, Līga Kadiģe, Jānis Kazaks, Jānis Lagzdkalns, Jānis Lībietis, Normunds Orleāns, Andris Puiķis, Ivars Punculis, Guntis Ruskis, Oļegs Sorokins, Uģis Šteinbergs, Dace Štrodaha, Gatis Vācietis*), „pret” nav, „atturas” nav, *balsojumā nepiedaloties Aivaram Osītim*, **Mārupes novada pašvaldības dome** **nolemj:**

1. Piešķirt amatieru komandai “Babītes SK” tiesības izmantot Babītes Sporta kompleksa āra futbola laukuma Rīgas ielā 1C, Piņķos, vienu ceturtdaļu laukuma vienu reizi nedēļā un visu laukumu vienu reizi nedēļā par samazinātu nomas maksu 90 procentu apmērā ar Babītes Sporta kompleksu saskaņotajā laikā no 2025.gada 1.marta līdz 2025.gada 31.oktobrim.
2. Babītes Sporta kompleksa vadītājam G.Reikam slēgt sporta objekta nomas līgumu ar amatieru komandas “SK Babīte” pārstāvi Ģ. J., personas kods [..], saskaņā ar šī lēmuma 1.punktu.
3. Par lēmuma izpildes kontroli atbildīga ir Izglītības, kultūras un sporta pārvalde.

Pašvaldības domes priekšsēdētājs

/paraksts/

Andrejs Ence

*Sagatavoja Izglītības, kultūras un sporta pārvaldes
Sporta speciāliste E. Mika*



MĀRUPES NOVADA PAŠVALDĪBAS DOME

Daugavas iela 29, Mārupe, Mārupes novads, LV-2167
67934695 / marupe@marupe.lv / www.marupe.lv

DOMES SĒDES PROTOKOLA Nr.3 PIELIKUMS

2025.gada 26.februāris

LĒMUMS Nr.19

Par saistošo noteikumu Nr.5/2025 “Grozījumi Mārupes novada pašvaldības domes 2023. gada 30.augusta saistošajos noteikumos Nr.33/2023 “Par Mārupes novada pašvaldības palīdzību bāreņiem un bez vecāku gādības palikušajiem bērniem, kuri ir ārpusģimenes aprūpē, kā arī pēc ārpusģimenes aprūpes beigšanās”” apstiprināšanu

Pamatojoties uz Sociālo pakalpojumu un sociālās palīdzības likuma 3.panta otro daļu, 9.panta pirmo daļu, Pašvaldību likuma 4.panta pirmās daļas 9.punktu, kā arī 44.panta otro daļu, kas nosaka, ka dome var izdot saistošos noteikumus, lai nodrošinātu pašvaldības autonomo funkciju un brīvprātīgo iniciatīvu izpildi, ievērojot likumos vai Ministru kabineta noteikumos paredzēto funkciju izpildes kārtību, un, ņemot vērā 2025.gada 19.februāra **Sociālo, izglītības, kultūras un sporta jautājumu komitejas** atzinumu pieņemot iesniegto lēmumprojektu “Par saistošo noteikumu Nr.5/2025 “Grozījumi Mārupes novada pašvaldības domes 2023. gada 30.augusta saistošajos noteikumos Nr.33/2023 “Par Mārupes novada pašvaldības palīdzību bāreņiem un bez vecāku gādības palikušajiem bērniem, kuri ir ārpusģimenes aprūpē, kā arī pēc ārpusģimenes aprūpes beigšanās”” apstiprināšanu”, atklāti balsojot ar 18 balsīm „par” (*Andrejs Ence, Mārtiņš Bojārs, Nikolajs Antipenko, Ilze Bērziņa, Ira Dūduma, Līga Kadiģe, Jānis Kazaks, Jānis Lagzdkalns, Jānis Lībietis, Normunds Orleāns, Aivars Osītis, Andris Puide, Ivars Punculis, Guntis Ruskis, Oļegs Sorokins, Uģis Šteinbergs, Dace Štrodaha, Gatis Vācietis*), „pret” nav, „atturas” nav, **Mārupes novada pašvaldības dome nolemj:**

1. Apstiprināt saistošos noteikumus Nr.5/2025 “Grozījumi Mārupes novada pašvaldības domes 2023. gada 30.augusta saistošajos noteikumos Nr.33/2023 “Par Mārupes novada pašvaldības palīdzību bāreņiem un bez vecāku gādības palikušajiem bērniem, kuri ir ārpusģimenes aprūpē, kā arī pēc ārpusģimenes aprūpes beigšanās””, saskaņā ar pielikumu.
2. Centrālās pārvaldes Personāla un dokumentu pārvaldības nodaļai nosūtīt saistošos noteikumus Nr.5/2025 “Grozījumi Mārupes novada pašvaldības domes 2023.gada 30.augusta saistošajos noteikumos Nr.33/2023 “Par Mārupes novada pašvaldības palīdzību bāreņiem un bez vecāku gādības palikušajiem bērniem, kuri ir ārpusģimenes aprūpē, kā arī pēc ārpusģimenes aprūpes beigšanās”” un to paskaidrojuma rakstu, triju darba dienu laikā, pēc to parakstīšanas elektroniskā veidā, Viedās administrācijas un reģionālās attīstības ministrijai izvērtēšanai un atzinuma sniegšanai.
3. Pēc Viedās administrācijas un reģionālās attīstības ministrijas pozitīva atzinuma saņemšanas, Centrālās pārvaldes Personāla un dokumentu pārvaldības nodaļai nosūtīt saistošos noteikumus Nr.5/2025 “Grozījumi Mārupes novada pašvaldības domes 2023.gada 30.augusta saistošajos noteikumos Nr.33/2023 “Par Mārupes novada pašvaldības palīdzību bāreņiem un bez vecāku gādības palikušajiem bērniem, kuri ir ārpusģimenes aprūpē, kā arī pēc ārpusģimenes aprūpes beigšanās”” publicēšanai oficiālajā izdevumā "Latvijas Vēstnesis".

Pašvaldības domes priekšsēdētājs

/paraksts/

Andrejs Ence

*Sagatavoja Centrālās pārvaldes
Juridiskās nodaļas vecākā juriste L. Liepiņa*



MĀRUPES NOVADA PAŠVALDĪBAS DOME

Daugavas iela 29, Mārupe, Mārupes novads, LV-2167
67934695 / marupe@marupe.lv / www.marupe.lv

APSTIPRINĀTI

ar Mārupes novada pašvaldības domes
2025.gada 26.februāra lēmumu Nr.19
(sēdes protokols Nr.3)

SAISTOŠIE NOTEIKUMI

Mārupē

2025.gada 26.februāris

Nr.5/2025

Grozījumi Mārupes novada pašvaldības domes 2023. gada 30.augusta saistošajos noteikumos Nr.33/2023 “Par Mārupes novada pašvaldības palīdzību bāreņiem un bez vecāku gādības palikušajiem bērniem, kuri ir ārpusģimenes aprūpē, kā arī pēc ārpusģimenes aprūpes beigšanās”

*Izdoti saskaņā ar
Pašvaldību likuma 44.panta otro daļu,
likuma “Par palīdzību dzīvokļa jautājuma
risināšanā 25.² panta pirmo un piekto daļu,
Ministru kabineta 2018.gada 26.jūnija noteikumu
Nr.354 “Audžuģimenes noteikumi”78.punktu*

Izdarīt Mārupes novada pašvaldības domes 2023.gada 30.augusta saistošajos noteikumos Nr.33/2023 “Par Mārupes novada pašvaldības palīdzību bāreņiem un bez vecāku gādības palikušajiem bērniem, kuri ir ārpusģimenes aprūpē, kā arī pēc ārpusģimenes aprūpes beigšanās” (turpmāk – Saistošie noteikumi) šādus grozījumus:

1. izteikt 6.2.apakšpunktu šādā redakcijā:
“6.2. ir konstatēti apstākļi, kas saskaņā ar Saistošo noteikumu prasībām, liedz piešķirt pieprasīto pabalstu.”
2. II. nodaļu “II. Pabalsts ikmēneša izdevumiem, kas saistīts ar bērna izglītības ieguvī” pārsaukt par “II. Pabalsts ikmēneša izdevumiem bērna pamatvajadzību nodrošināšanai”;
3. izteikt 10.punktu šādā redakcijā:
“10. Tiesības saņemt pabalstu ikmēneša izdevumiem bērna pamatvajadzību nodrošināšanai (izdevumi bērnu uzturam, izdevumi kas saistīti ar bērna izglītošanu un uzturēšanos izglītības iestādē, tai skaitā izdevumi bērna ēdināšanai izglītības iestādē, kā arī izdevumi, kas saistīti ar bērna veselības aprūpi) (turpmāk šīs nodaļas ietvaros – Pabalsts) ir bērna aizbildnim, pamatojoties uz:
10.1. Mārupes novada Bāriņtiesas lēmumu par aizbildnības nodibināšanu pār aizbilstamo;

10.2. cita novada bāriņtiesas lēmumu par aizbildnības nodibināšanu pār aizbilstamo, ja bērna aizbildņa un bērna dzīvesvieta deklarēta Mārupes novada pašvaldības administratīvajā teritorijā, un par šo bērnu nemaksā pabalstu līdzīgam mērķim pašvaldība, kuras teritorijā atrodas piekritīgā bāriņtiesa.

4. 11.punktā skaitli “200,00” aizstāt ar skaitli “400,00”;
5. izteikt 13.punktu šādā redakcijā:

*“13. Pabalstu izmaksā no dienas, kad pieņemts lēmums, līdz:
13.1. bērna pilngadības sasniegšanai;
13.2. 24 gadu vecuma sasniegšanai, personai, kura mācās vispārējās izglītības vai profesionālās izglītības iestādē vai studē augstākajā izglītības iestādē, tostarp koledžā, un atradās ārpusģimenes aprūpē līdz pilngadības sasniegšanai, un kura ir paudusi vēlmi saņemt Pabalstu un pēc pilngadības sasniegšanas uzturēties pie tā paša vai cita ārpusģimenes aprūpes pakalpojumu sniedzēja, ja aizbildnis, audžuģimene vai specializētā audžuģimene tam ir piekritusi. Kamēr persona saņem Pabalstu, tai nav tiesību saņemt pabalstu patstāvīgas dzīves uzsākšanai;
13.3. ārpusģimenes aprūpes izbeigšanas brīdim.”;*
6. izteikt 20.punktu šādā redakcijā:

“20. Tiesības saņemt pabalstu audžuģimenē vai specializētajā audžuģimenē ievietota bērna uzturam, tai skaitā izdevumiem, kas saistīti ar bērna izglītošanu un uzturēšanos izglītības iestādē, izdevumiem bērna ēdināšanu izglītības iestādē, kā arī izdevumiem, kas saistīti ar bērna veselības aprūpi (turpmāk – pabalsts bērna uzturam), un pabalstu mīkstā inventāra iegādei ir audžuģimenei vai specializētajai audžuģimenei, ja tā ar pašvaldību ir noslēgusi līgumu par bērna ārpusģimenes aprūpi.”;
7. 21.punktā skaitli “450,00” aizstāt ar skaitli “900,00”;
8. 22.punktā skaitli “50,00” aizstāt ar skaitli “100,00”;
9. izteikt 25.punktu šādā redakcijā:

*“25. Pabalstu audžuģimenē vai specializētajā audžuģimenē ievietota bērna uzturam un pabalstu apģērba un mīkstā inventāra iegādei piešķir uz lēmuma pamata un izmaksā reizi mēnesī no brīža, kad stājies spēkā ar pašvaldību noslēgtais līguma par bērna ārpusģimenes aprūpi, līdz:
25.1. bērna pilngadības sasniegšanai;
25.2. 24 gadu vecuma sasniegšanai, personai, kura mācās vispārējās izglītības vai profesionālās izglītības iestādē vai studē augstākajā izglītības iestādē, tostarp koledžā, un atradās ārpusģimenes aprūpē līdz pilngadības sasniegšanai, un kura ir paudusi vēlmi saņemt Pabalstu un pēc pilngadības sasniegšanas uzturēties pie tā paša vai cita ārpusģimenes aprūpes pakalpojumu sniedzēja, ja aizbildnis, audžuģimene vai specializētā audžuģimene tam ir piekritusi. Kamēr persona saņem Pabalstu, tai nav tiesību saņemt pabalstu patstāvīgas dzīves uzsākšanai;
25.3. ārpusģimenes aprūpes izbeigšanas brīdim.”.*

Saistošo noteikumu Nr.5/2025 „Grozījumi Mārupes novada pašvaldības domes 2023.gada 30.augusta saistošajos noteikumos Nr.33/2023 “Par Mārupes novada pašvaldības palīdzību bāreņiem un bez vecāku gādības palikušajiem bērniem, kuri ir ārpusģimenes aprūpē, kā arī pēc ārpusģimenes aprūpes beigšanās” paskaidrojuma raksts

Paskaidrojuma raksta sadaļa	Norādāmā informācija
<p>1. Mērķis un nepieciešamības pamatojums</p>	<p>Mārupes novada pašvaldībā ir spēkā esoši Mārupes novada pašvaldības domes 2023.gada 30.augusta saistošie noteikumi Nr.33/2023 “Par Mārupes novada pašvaldības palīdzību bāreņiem un bez vecāku gādības palikušajiem bērniem, kuri ir ārpusģimenes aprūpē, kā arī pēc ārpusģimenes aprūpes beigšanās”</p> <p>Saskaņā ar Pašvaldību likuma 4.panta pirmās daļas 9.punktu, viena no pašvaldības autonomajām funkcijām ir nodrošināt iedzīvotājiem atbalstu sociālo problēmu risināšanā, kā arī iespēju saņemt sociālo palīdzību un sociālos pakalpojumus.</p> <p>Sociālo pakalpojumu un sociālās palīdzības likuma 9.panta pirmā daļa nosaka, ka pašvaldībai, kuras teritorijā ir deklarētā personas dzīvesvieta, ir pienākums nodrošināt personai iespēju saņemt tās vajadzībām atbilstošus sociālos pakalpojumus un sociālo palīdzību.</p> <p>Atbilstoši Pašvaldību likuma 5.panta pirmajai daļai, pašvaldība, savas administratīvās teritorijas iedzīvotāju interesēs var brīvprātīgi īstenot iniciatīvas ikvienā jautājumā, ja tās nav citu institūciju kompetencē un šādu darbību neierobežo likumi.</p> <p>Mārupes novada Sociālais dienests, ievērojot Mārupes novada iedzīvotāju grupu vajadzības un intereses, ir ierosinājis palielināt atsevišķu Saistošajos noteikumos noteikto pabalstu apmēru, kā arī veikt redakcionālus precizējumus tajos. Atbilstoši Saistošo noteikumu projektam:</p> <ol style="list-style-type: none"> 1. pabalsts ikmēneša izdevumiem bērna pamatvajadzību nodrošināšanai tiek palielināts no 200,00 <i>euro</i> uz 400,00 <i>euro</i> mēnesī; 2. pabalsts audžuģimenē ievietota bērna uzturam no 450,00 <i>euro</i> uz 900 <i>euro</i>; 3. pabalsts audžuģimenē ievietota bērna mīkstā inventāra iegādei tiek palielināts no 50,00 <i>euro</i> uz 100,00 <i>euro</i>. <p>Pabalstu apmēri palielināti ar mērķi atbalstīt aizbildņus un audžuģimenes, veicinot bāreņu un bez vecāku gādības palikušo bērnu uzaugšanu ģimeniskā vidē.</p>
<p>2. Fiskālā ietekme uz pašvaldības budžetu</p>	<p>Pašvaldības 2025.gada budžetā Saistošo noteikumu izpildes nodrošināšanai plānoti 170400,00 <i>euro</i>.</p>
<p>3. Sociālā ietekme, ietekme uz vidi, iedzīvotāju veselību, uzņēmējdarbības</p>	<p>Saistošo noteikumu tiesiskais regulējums radīs labvēlīgu sociālo ietekmi uz Saistošajos noteikumos noteiktajām mērķgrupām.</p> <p>Saistošo noteikumu tiesiskais regulējums tieši neietekmēs iedzīvotāju veselību, uzņēmējdarbības vidi un konkurenci.</p>

vidi pašvaldības teritorijā, kā arī plānotā regulējuma ietekme uz konkurenci	
4. Ietekme uz administratīvajām procedūrām un to izmaksām	Administratīvā procedūras netiek mainītas. Administratīvo procedūru izmaksas nav paredzētas.
5. Ietekme uz pašvaldības funkcijām un cilvēkresursiem	Saistošie noteikumi izstrādāti pašvaldības autonomajai funkcijai, kas noteikta Pašvaldību likuma 4.panta pirmās daļas 9.punktā un 11.punktā – nodrošināt iedzīvotājiem atbalstu sociālo problēmu risināšanā, kā arī iespēju saņemt sociālo palīdzību un sociālos pakalpojumus, un īstenot bērnu un aizgādībā esošo personu tiesību un interešu aizsardzību. Atbilstoši Pašvaldību likuma 5.pantam, pašvaldība realizējusi brīvprātīgās iniciatīvas palielinot pabalstu apmēru. Saistošo noteikumu izpildes nodrošināšanai nav nepieciešams veidot jaunas pašvaldības institūcijas, darba vietas vai paplašināt esošo institūciju kompetenci.
6. Informācija par izpildes nodrošināšanu	Saistošo noteikumu izpildi nodrošina Mārupes novada Sociālais dienests. Pabalstu izmaksu veic Mārupes novada pašvaldības Centrālās pārvaldes Finanšu un grāmatvedības nodaļa.
7. Prasību un izmaksu samērīgums pret ieguvumiem, ko sniedz mērķa sasniegšana	Saistošie noteikumi ir piemēroti iecerētā mērķa sasniegšanas nodrošināšanai un paredz tikai to, kas ir vajadzīgs minētā mērķa sasniegšanai. Pašvaldības izraudzītie līdzekļi ir leģitīmi un rīcība ir atbilstoša augstākstāvošiem normatīviem aktiem.
8. Izstrādes gaitā veiktās konsultācijas ar privātpersonām un institūcijām	Saistošo noteikumu projekts no 2025.gada 24.janvāra līdz 7.februārim publicēts pašvaldības mājas lapā sabiedrības viedokļa noskaidrošanai. Noteiktajā termiņā sabiedrības viedokļi nav saņemti.

Pašvaldības domes priekšsēdētājs

/paraksts/

Andrejs Ence



MĀRUPES NOVADA PAŠVALDĪBAS DOME

Daugavas iela 29, Mārupe, Mārupes novads, LV-2167
67934695 / marupe@marupe.lv / www.marupe.lv

DOMES SĒDES PROTOKOLA Nr.3 PIELIKUMS

2025.gada 26.februāris

LĒMUMS Nr.20

Par saistošo noteikumu Nr.6/2025 "Grozījumi Mārupes novada pašvaldības domes 2021. gada 29.septembra saistošajos noteikumos Nr.12/2021 "Par maznodrošinātas mājsaimniecības ienākumu sliekšni un sociālās palīdzības pabalstiem Mārupes novadā"" apstiprināšanu

Pamatojoties uz Sociālo pakalpojumu un sociālās palīdzības likuma 3.panta otro daļu, 9.panta pirmo daļu, Pašvaldību likuma 4.panta pirmās daļas 9.punktu, kā arī 44.panta otro daļu, kas nosaka, ka dome var izdot saistošos noteikumus, lai nodrošinātu pašvaldības autonomo funkciju un brīvprātīgo iniciatīvu izpildi, ievērojot likumos vai Ministru kabineta noteikumos paredzēto funkciju izpildes kārtību, un, ņemot vērā 2025.gada 19.februāra **Sociālo, izglītības, kultūras un sporta jautājumu komitejas** atzinumu pieņemto iesniegto lēmumprojektu "Par saistošo noteikumu Nr.6/2025 "Grozījumi Mārupes novada pašvaldības domes 2021.gada 29.septembra saistošajos noteikumos Nr.12/2021 "Par maznodrošinātas mājsaimniecības ienākumu sliekšni un sociālās palīdzības pabalstiem Mārupes novadā"" apstiprināšanu", atklāti balsojot ar 18 balsīm „par” (*Andrejs Ence, Mārtiņš Bojārs, Nikolajs Antipenko, Ilze Bērziņa, Ira Dūduma, Līga Kadiģe, Jānis Kazaks, Jānis Lagzdkalns, Jānis Lībietis, Normunds Orleāns, Aivars Osītis, Andris Puide, Ivars Punculis, Guntis Ruskis, Oļegs Sorokins, Uģis Šteinbergs, Dace Štrodaha, Gatis Vācietis*), „pret” nav, „atturas” nav, **Mārupes novada pašvaldības dome nolemj:**

1. Apstiprināt saistošos noteikumus Nr.6/2025 "Grozījumi Mārupes novada pašvaldības domes 2021. gada 29.septembra saistošajos noteikumos Nr.12/2021 "Par maznodrošinātas mājsaimniecības ienākumu sliekšni un sociālās palīdzības pabalstiem Mārupes novadā"", saskaņā ar pielikumu.
2. Centrālās pārvaldes Personāla un dokumentu pārvaldības nodaļai nosūtīt saistošos noteikumus Nr.6/2025 "Grozījumi Mārupes novada pašvaldības domes 2021.gada 29.septembra saistošajos noteikumos Nr.12/2021 "Par maznodrošinātas mājsaimniecības ienākumu sliekšni un sociālās palīdzības pabalstiem Mārupes novadā"" un to paskaidrojuma rakstu, triju darba dienu laikā, pēc to parakstīšanas elektroniskā veidā, Viedās administrācijas un reģionālās attīstības ministrijai izvērtēšanai un atzinuma sniegšanai.
3. Pēc Viedās administrācijas un reģionālās attīstības ministrijas pozitīva atzinuma saņemšanas, Centrālās pārvaldes Personāla un dokumentu pārvaldības nodaļai nosūtīt saistošos noteikumus Nr.6/2025 "Grozījumi Mārupes novada pašvaldības domes 2021. gada 29.septembra saistošajos noteikumos Nr.12/2021 "Par maznodrošinātas mājsaimniecības ienākumu sliekšni un sociālās palīdzības pabalstiem Mārupes novadā"" publicēšanai oficiālajā izdevumā "Latvijas Vēstnesis".

Pašvaldības domes priekšsēdētājs

/paraksts/

Andrejs Ence

*Sagatavoja Centrālās pārvaldes
Juridiskās nodaļas vecākā juriste L. Liepiņa*



MĀRUPES NOVADA PAŠVALDĪBAS DOME

Daugavas iela 29, Mārupe, Mārupes novads, LV-2167
67934695 / marupe@marupe.lv / www.marupe.lv

APSTIPRINĀTI

ar Mārupes novada pašvaldības domes
2025.gada 26.februāra lēmumu Nr.20
(sēdes protokols Nr.3)

SAISTOŠIE NOTEIKUMI

Mārupē

2025.gada 26.februāris

Nr.6/2025

Grozījumi Mārupes novada pašvaldības domes 2021. gada 29.septembra saistošajos noteikumos Nr.12/2021 “Par maznodrošinātas mājsaimniecības ienākumu sliekšni un sociālās palīdzības pabalstiem Mārupes novadā”

*Izdoti saskaņā ar
Sociālo pakalpojumu un sociālās palīdzības
likuma 3.panta otro daļu, 33.panta ceturto daļu
un 36.panta piekto un sesto daļu*

Izdarīt Mārupes novada pašvaldības domes 2021.gada 29.septembra saistošajos noteikumos Nr.12/2021 “Par maznodrošinātas mājsaimniecības ienākumu sliekšni un sociālās palīdzības pabalstiem Mārupes novadā” (turpmāk – Saistošie noteikumi) šādus grozījumus:

1. svītrot 17.punktu;
2. izteikt 20.punktu šādā redakcijā:
“20. Pabalsts izglītības ieguves atbalstam ir:
20.1. pabalsts skolas piederumu iegādei bērnam vai pilngadīgai personai līdz 24 gadu vecumam, kura iegūst izglītību vispārējās izglītības iestādē (pamatizglītības, vidējās izglītības pakāpe, speciālās izglītības un sociālās korekcijas programma), profesionālās vidējās izglītības iestādē, speciālās izglītības iestādē vai iegūst obligāto pirmsskolas izglītību pirmsskolas izglītības iestādē – 200,00 euro apmērā, uzsākot mācības 1.septembrī un iesniedzot Sociālajā dienestā izglītības iestādes izsniegtu izziņu par mācību uzsākšanu, ja minētās ziņas nav pašvaldības rīcībā un pašvaldība tās objektīvu iemeslu dēļ nevar iegūt, un ja pabalsts pieprasīts no attiecīgā gada 1.augusta līdz 30.septembrim.
20.2. ēdināšanas pabalsts – faktisko izdevumu segšana katram bērnam pirmsskolas izglītības iestādē un pusdienām vispārējās izglītības iestādē (pamatizglītības, vidējās izglītības pakāpe, speciālās izglītības un sociālās korekcijas programma), profesionālās vidējās izglītības iestādē, speciālās izglītības iestādē, iesniedzot izmaksu apliecinājošus dokumentus, ja pašvaldības rīcībā nav minētās informācijas un pašvaldība to objektīvu iemeslu dēļ nevar iegūt.”;

3. izteikt 21.2.apakšpunktu šādā redakcijā:

“21.2. medikamentu, tai skaitā farmaceita pakalpojuma, apmaksai līdz 200 euro kalendāra gadā;”

4. izteikt 26.punktu šādā redakcijā:

“26. Pabalstu krīzes situācijā nonākušām mājstaimniecībām (personām) neizvērtējot to ienākumus, piešķir, ja mājstaimniecība (persona) saviem spēkiem nespēj nodrošināt pamatvajadzības un tai ir nepieciešama psihosociāla vai materiāla palīdzība.”;

5. izteikt 27.punktu šādā redakcijā:

“27. Pabalstu piešķir:

27.1. dabas vai cilvēku izraisītas katastrofas gadījumā – līdz 3000,00 euro apmērā mājstaimniecībai (personai) – ne vēlāk kā trīs mēnešu laikā iesniedzot Sociālajā dienestā iesniegumu, kurā norādīts nepieciešamā atbalsta apmērs, pievienojot dokumentus, kas apliecina krīzes situācijas iestāšanos;

27.2. citu, no mājstaimniecības (personas) darbības neatkarīgu apstākļu dēļ, kā rezultātā mājstaimniecībai (personai) iestājusies krīzes situācija – līdz vienas valstī noteiktās minimālās mēneša darba algas apmērā – ne vēlāk kā viena mēneša laikā iesniedzot Sociālajā dienestā iesniegumu, kurā norādīts nepieciešamā atbalsta apmērs, pievienojot dokumentus, kas apliecina krīzes situācijas iestāšanos.”;

6. izteikt 28.punktu šādā redakcijā:

“28. Sociālais dienests veic krīzes situācijas izvērtējumu un desmit darba dienu laikā pieņem lēmumu par pabalsta piešķiršanu vai atteikumu to piešķirt.”;

7. Svītrot 29.punktu.

Pašvaldības domes priekšsēdētājs

/paraksts/

Andrejs Ence

Saistošo noteikumu Nr.6/2025 „Grozījumi Mārupes novada pašvaldības domes 2021.gada 29.septembra saistošajos noteikumos Nr.12/2021 “Par maznodrošinātas mājsaimniecības ienākumu sliksni un sociālās palīdzības pabalstiem Mārupes novadā” paskaidrojuma raksts

Paskaidrojuma raksta sadaļa	Norādāmā informācija
<p>1. Mērķis un nepieciešamības pamatojums</p>	<p>Mārupes novada pašvaldībā ir spēkā esoši Mārupes novada pašvaldības domes 2021.gada 29.septembra saistošie noteikumi Nr.12/2021 “Par maznodrošinātas mājsaimniecības ienākumu sliksni un sociālās palīdzības pabalstiem Mārupes novadā”.</p> <p>Saskaņā ar Pašvaldību likuma 4.panta pirmās daļas 9.punktu, viena no pašvaldības autonomajām funkcijām ir nodrošināt iedzīvotājiem atbalstu sociālo problēmu risināšanā, kā arī iespēju saņemt sociālo palīdzību un sociālos pakalpojumus.</p> <p>Sociālo pakalpojumu un sociālās palīdzības likuma 9.panta pirmā daļa nosaka, ka pašvaldībai, kuras teritorijā ir deklarētā personas dzīvesvieta, ir pienākums nodrošināt personai iespēju saņemt tās vajadzībām atbilstošus sociālos pakalpojumus un sociālo palīdzību.</p> <p>Mārupes novada Sociālais dienests, ievērojot Mārupes novada iedzīvotāju vajadzības un intereses, ir ierosinājis palielināt pabalstu izglītības ieguves atbalstam no 50,00 <i>euro</i> uz 200,00 <i>euro</i>, kā arī veikt redakcionālus precizējumus tajos.</p>
<p>2. Fiskālā ietekme uz pašvaldības budžetu</p>	<p>Saistošo noteikumu izpildei 2025.gada budžetā plānoti 21600,00 <i>euro</i>.</p>
<p>3. Sociālā ietekme, ietekme uz vidi, iedzīvotāju veselību, uzņēmējdarbības vidi pašvaldības teritorijā, kā arī plānotā regulējuma ietekme uz konkurenci</p>	<p>Saistošo noteikumu tiesiskais regulējums radīs labvēlīgu sociālo ietekmi uz Saistošajos noteikumos noteiktajām mērķgrupām.</p> <p>Saistošo noteikumu tiesiskais regulējums tieši neietekmēs iedzīvotāju veselību, uzņēmējdarbības vidi un konkurenci.</p>
<p>4. Ietekme uz administratīvajām procedūrām un to izmaksām</p>	<p>Administratīvās procedūras netiek mainītas.</p> <p>Administratīvo procedūru izmaksas nav paredzētas.</p>
<p>5. Ietekme uz pašvaldības funkcijām un cilvēkresursiem</p>	<p>Saistošie noteikumi izstrādāti pašvaldības autonomajai funkcijai, kas noteikta Pašvaldību likuma 4.panta pirmās daļas 9.punktā – nodrošināt iedzīvotājiem atbalstu sociālo problēmu risināšanā, kā arī iespēju saņemt sociālo palīdzību un sociālos pakalpojumus.</p> <p>Saistošo noteikumu izpildes nodrošināšanai nav nepieciešams veidot jaunas pašvaldības institūcijas, darba vietas vai paplašināt esošo institūciju kompetenci.</p>

<p>6. Informācija par izpildes nodrošināšanu</p>	<p>Saistošo noteikumu izpildi nodrošina Mārupes novada Sociālais dienests, Pabalstu izmaksu veic Mārupes novada pašvaldības Centrālās pārvaldes Finanšu un grāmatvedības nodaļa.</p>
<p>7. Prasību un izmaksu samērīgums pret ieguvumiem, ko sniedz mērķa sasniegšana</p>	<p>Saistošie noteikumi ir piemēroti iecerētā mērķa sasniegšanas nodrošināšanai un paredz tikai to, kas ir vajadzīgs minētā mērķa sasniegšanai. Pašvaldības izraudzītie līdzekļi ir leģitīmi un rīcība ir atbilstoša augstākstāvošiem normatīviem aktiem.</p>
<p>8. Izstrādes gaitā veiktās konsultācijas ar privātpersonām un institūcijām</p>	<p>Saistošo noteikumu projekts no 2025.gada 28.janvāra līdz 11.februārim publicēts pašvaldības mājas lapā sabiedrības viedokļa noskaidrošanai. Noteiktajā termiņā iedzīvotāju viedokļi nav saņemti.</p>

Pašvaldības domes priekšsēdētājs

/paraksts/

Andrejs Ence



MĀRUPES NOVADA PAŠVALDĪBAS DOME

Daugavas iela 29, Mārupe, Mārupes novads, LV-2167
67934695 / marupe@marupe.lv / www.marupe.lv

DOMES SĒDES PROTOKOLA Nr.3 PIELIKUMS

2025.gada 26.februāris

LĒMUMS Nr.21

Par saistošo noteikumu Nr.7/2025 "Grozījumi Mārupes novada pašvaldības domes 2023. gada 29.marta saistošajos noteikumos Nr.10/2023 "Par Mārupes novada pašvaldības pabalstiem iedzīvotājiem bez materiālā stāvokļa izvērtēšanas"" apstiprināšanu

Pamatojoties uz Sociālo pakalpojumu un sociālās palīdzības likuma 3.panta otro daļu, 9.panta pirmo daļu, Pašvaldību likuma 4.panta pirmās daļas 9.punktu, kā arī 44.panta otro daļu, kas nosaka, ka dome var izdot saistošos noteikumus, lai nodrošinātu pašvaldības autonomo funkciju un brīvprātīgo iniciatīvu izpildi, ievērojot likumos vai Ministru kabineta noteikumos paredzēto funkciju izpildes kārtību, un, ņemot vērā 2025.gada 19.februāra **Sociālo, izglītības, kultūras un sporta jautājumu komitejas** atzinumu pieņemt iesniegto lēmumprojektu "Par saistošo noteikumu Nr.7/2025 "Grozījumi Mārupes novada pašvaldības domes 2023.gada 29.marta saistošajos noteikumos Nr.10/2023 "Par Mārupes novada pašvaldības pabalstiem iedzīvotājiem bez materiālā stāvokļa izvērtēšanas"" apstiprināšanu", atklāti balsojot ar 17 balsīm „par” (*Andrejs Ence, Mārtiņš Bojārs, Nikolajs Antipenko, Ilze Bērziņa, Līga Kadiģe, Jānis Kazaks, Jānis Lagzdkalns, Jānis Lībietis, Normunds Orleāns, Aivars Osītis, Andris Puide, Ivars Punculis, Guntis Ruskis, Oļegs Sorokins, Uģis Šteinbergs, Dace Štrodaņa, Gatis Vācietis*), „pret” nav, „atturas” nav, *balsojumā nepiedaloties Irai Dūdumai, Mārupes novada pašvaldības dome* **nolemj:**

1. Apstiprināt saistošos noteikumus Nr.7/2025 "Grozījumi Mārupes novada pašvaldības domes 2023. gada 29.marta saistošajos noteikumos Nr.10/2023 "Par Mārupes novada pašvaldības pabalstiem iedzīvotājiem bez materiālā stāvokļa izvērtēšanas"", saskaņā ar pielikumu.
2. Centrālās pārvaldes Personāla un dokumentu pārvaldības nodaļai nosūtīt saistošos noteikumus Nr.7/2025 "Grozījumi Mārupes novada pašvaldības domes 2023. gada 29.marta saistošajos noteikumos Nr.10/2023 "Par Mārupes novada pašvaldības pabalstiem iedzīvotājiem bez materiālā stāvokļa izvērtēšanas"" un to paskaidrojuma rakstu, triju darba dienu laikā, pēc to parakstīšanas elektroniskā veidā, Viedās administrācijas un reģionālās attīstības ministrijai izvērtēšanai un atzinuma sniegšanai.
3. Pēc Viedās administrācijas un reģionālās attīstības ministrijas pozitīva atzinuma saņemšanas, Centrālās pārvaldes Personāla un dokumentu pārvaldības nodaļai nosūtīt saistošos noteikumus Nr.7/2025 "Grozījumi Mārupes novada pašvaldības domes 2023. gada 29.marta saistošajos noteikumos Nr.10/2023 "Par Mārupes novada pašvaldības pabalstiem iedzīvotājiem bez materiālā stāvokļa izvērtēšanas"" publicēšanai oficiālajā izdevumā "Latvijas Vēstnesis".

Pašvaldības domes priekšsēdētājs

/paraksts/

Andrejs Ence

*Sagatavoja Centrālās pārvaldes
Juridiskās nodaļas vecākā juriste L. Liepiņa*



MĀRUPES NOVADA PAŠVALDĪBAS DOME

Daugavas iela 29, Mārupe, Mārupes novads, LV-2167
67934695 / marupe@marupe.lv / www.marupe.lv

APSTIPRINĀTI

ar Mārupes novada pašvaldības domes
2025.gada 26.februāra lēmumu Nr.21
(sēdes protokols Nr.3)

SAISTOŠIE NOTEIKUMI

Mārupē

2025.gada 26.februāris

Nr.7/2025

Grozījumi Mārupes novada pašvaldības domes 2023. gada 29.marta saistošajos noteikumos Nr.10/2023 “Par Mārupes novada pašvaldības pabalstiem iedzīvotājiem bez materiālā stāvokļa izvērtēšanas”

*Izdoti saskaņā ar
Pašvaldību likuma 44.panta otro daļu*

Izdarīt Mārupes novada pašvaldības domes 2023.gada 29.marta saistošajos noteikumos Nr.10/2023 “Par Mārupes novada pašvaldības pabalstiem iedzīvotājiem bez materiālā stāvokļa izvērtēšanas” (turpmāk – Saistošie noteikumi) šādus grozījumus:

1. izteikt 13.punktu, 14.punktu un 15.punktu šādā redakcijā:
“13. Tiesības saņemt pabalstu par jaundzimušo ir vienam no jaundzimušā vecākiem, vai personai, kura jaundzimušo ņēmusi aizbildnībā, adoptējusi vai audžuģimenei, ja pabalsts nav izmaksāts jaundzimušā vecākiem.

- 14. Pabalsts ir vienreizējs un tā apmērs ir:*
 - 14.1. 500 euro par jaundzimušo bērnu, kura pirmreizējā dzīvesvieta deklarēta Mārupes novada administratīvajā teritorijā, ja jaundzimušā viena vecāka dzīvesvieta jaundzimušā piedzimšanas brīdī vismaz vienu gadu ir deklarēta Mārupes novada administratīvajā teritorijā;*
 - 14.2. 1000 euro par jaundzimušo, kura pirmreizējā dzīvesvieta deklarēta Mārupes novada administratīvajā teritorijā, ja jaundzimušā abu vecāku dzīvesvieta jaundzimušā piedzimšanas brīdī vismaz vienu gadu ir deklarēta Mārupes novada administratīvajā teritorijā;*
 - 14.3. 1000 euro par Mārupes novada pašvaldības administratīvajā teritorijā deklarētu jaundzimušo, kurš nodots aizbildnībā, adoptēts vai ievietots audžuģimenē, ja aizbildņa, adoptētāja vai audžuģimenes dzīvesvieta, pirms pabalsta pieprasīšanas, vismaz vienu gadu ir deklarētā Mārupes novada administratīvajā teritorijā;*
 - 14.4. 1000 euro par jaundzimušo, kura pirmreizējā dzīvesvieta deklarēta Mārupes novada administratīvajā teritorijā, ja jaundzimušā dzimšanas apliecībā ierakstīts viens vecāks un viņa dzīvesvieta jaundzimušā piedzimšanas brīdī vismaz vienu gadu ir deklarēta Mārupes novada administratīvajā teritorijā;*

14.5. 2500 euro par jaundzimušajiem dvīņiem, kuru pirmreizējā dzīvesvieta deklarēta Mārupes novada pašvaldības administratīvajā teritorijā, ja vismaz viena jaundzimušo vecāka dzīvesvieta jaundzimušo piedzimšanas brīdī vismaz vienu gadu ir deklarēta Mārupes novada administratīvajā teritorijā;

14.6. 10000 euro par jaundzimušajiem trīņiem un vairāk jaundzimušajiem, kuru pirmreizējā dzīvesvieta deklarēta Mārupes novada pašvaldības administratīvajā teritorijā, ja vismaz viena jaundzimušo vecāka dzīvesvieta jaundzimušo piedzimšanas brīdī vismaz vienu gadu ir deklarēta Mārupes novada administratīvajā teritorijā.

15. Pabalstu var pieprasīt sešu mēnešu laikā no bērna piedzimšanas, Sociālajā dienestā uzrādot jaundzimušā dzimšanas apliecību. Ja pabalstu pieprasa persona, kura ņēmusi jaundzimušo aizbildniecībā, adoptējusi, vai ir audžuģimene, Sociālajā dienestā uzrāda bāriņtiesas lēmumu. Minētie dokumenti nav jāuzrāda, ja pašvaldības rīcībā atrodas nepieciešamās ziņas lēmuma pieņemšanai.”;

2. svītrot 16.punktu;

3. 19.punktā skaitli “150,00” aizstāt ar skaitli “200,00”;

4. papildināt ar 19.¹ punktu šādā redakcijā:

“19.¹ Iesniegumu par pabalsta veselības aprūpei pieprasīšanu pabalsta pieprasītājs iesniedz, pabalstu pieprasot pirmo reizi. Sociālais dienests pieņem lēmumu un turpmāk katru kalendāra gadu pirms jauna lēmuma pieņemšanas pārbauda pabalsta pieprasītāja atbilstību Saistošo noteikumu 19. punktam. Pabalsts tiek piešķirts reizi kalendāra gadā un izmaksāts pabalsta pieprasītājam līdz kalendāra gada 30. aprīlim.”;

5. izteikt 20.2.apakšpunktu šādā redakcijā:

“20.2. saņem izdienas pensiju un nav darba tiesiskajās attiecībās.”;

6. izteikt 23.punktu šādā redakcijā:

“23. Saistošo noteikumu 22. punktā noteiktais pabalsts tiek izmaksāts vienam no bērna vecākiem vai aizbildnim, uzrādot personas ar invaliditāti līdz 18 (astoņpadsmit) gadu vecumam apliecinošu dokumentu, vai iesniedzot ārsta izsniegtu izziņu, kurā ir norādīta diagnoze – celiakija, ja pabalsta pieprasītāja dzīvesvieta deklarēta Mārupes novada administratīvajā teritorijā nepārtraukti vismaz vienu gadu pirms pabalsta pieprasīšanas. Ja pabalstu pieprasījis bērna aizbildnis, viņš Sociālajā dienestā uzrāda bāriņtiesas lēmumu par aizbildnības nodibināšanu vai ievietošanu audžuģimenē. Minētie dokumenti nav jāuzrāda, ja tie atrodas pašvaldības rīcībā.”;

7. 26.punktā skaitli “200,00” aizstāt ar skaitli “300,00”, un 26.5.apakšpunktā vārdu “korekcijas” aizstāt ar vārdiem “sociālās rehabilitācijas”;

8. izteikt 27.punktu šādā redakcijā:

“27. Lai saņemtu Saistošo noteikumu 26.punktā noteikto pabalstu, bērna likumiskais pārstāvis trīs mēnešu laikā no izdevumu rašanās Sociālajā dienestā:

27.1. uzrāda invaliditātes apliecību, ja pabalsts pieprasīts personai ar invaliditāti līdz 18 (astoņpadsmit) gadu vecumam, ja minētās ziņas neatrodas pašvaldības rīcībā;

27.2. iesniedz pakalpojuma sniedzēja izsniegtu rēķinu un ar sociālā pakalpojuma sniedzēju noslēgtā līguma kopiju par sniegto pakalpojumu;

27.3. iesniedz ārsta izsniegtu izziņu, kurā ir norādīta diagnoze – celiakija, ja pabalsts pieprasīts ar celiakiju slimam bērnam;

27.4. uzrāda bāriņtiesas lēmumu par aizbildnības nodibināšanu vai ievietošanu audžuģimenē, ja pabalstu pieprasa bērna aizbildnis vai audžuģimene, un šis lēmums neatrodas pašvaldības rīcībā.”;

9. 28.punktā skaitli “6000,00” aizstāt ar skaitli “10000,00”;

10. papildināt ar 28.¹ punktu šādā redakcijā:

“28.¹ Vienreizēju pabalstu viena mājokļa pielāgošanai izmaksā pēc mājokļa pielāgošanai un vides pieejamības nodrošināšanai darbu pabeigšanas, bet ne vēlāk kā 12 (divpadsmit) mēnešu laikā no Sociālā dienesta lēmuma pieņemšanas par pabalsta piešķiršanu.”;

11. izteikt 33.punktu šādā redakcijā:

“33. Pabalsts tiek piešķirts pabalsta pieprasītājam vienu reizi kalendāra gadā, ja viņš atbilst Saistošo noteikumu 30.punktā un 31.punkta apakšpunktos noteiktajiem nosacījumiem, un iesniegums iesniegts līdz 15.decembrim.”;

12. svītrot 34.punktu;

13. 36.punkta 1.apakšpunktu izteikt šādā redakcijā: “36.1. 80,00 euro apmērā, sasniedzot 80 (astoņdesmit) un 85 (astoņdesmit piecus) gadus”; 2.apakšpunktā skaitli un vārdu “91 (deviņdesmit viens)” aizstāt ar skaitli un vārdu “90 (deviņdesmit)”;

14. izteikt 37.punktu šādā redakcijā:

“37. Pabalsts tiek piešķirts vienu reizi gadā, pabalsta pieprasītājam to pieprasot trīs mēnešu laikā pēc noteikta vecuma sasniegšanas.” ;

15. Svītrot 38.punktu;

16. 40.punktā skaitli “150,00” aizstāt ar skaitli “200,00”;

17. 42.punktā skaitli un vārdu “16.martam” aizstāt ar skaitli un vārdu “30.aprīlim”;

18. izteikt 45.punktu šādā redakcijā:

“45. Pabalsts noteikts valsts noteiktā garantētā minimālā ienākuma līmeņa nodrošināšanas apmērā.”;

19. 48.punktā skaitli “300,00” aizstāt ar skaitli “500,00”;

20. izteikt 51.punktu un 52.punktu šādā redakcijā:

“51. Sociālā dienesta pieņemtos lēmumus un faktisko rīcību, Administratīvā procesa likumā noteiktajā kārtībā, var apstrīdēt pašvaldības Administratīvo aktu strīdu izskatīšanas komisijai.

52. Administratīvo aktu strīdu izskatīšanas komisijas lēmumu var pārsūdzēt Administratīvajā rajona tiesā.”

Saistošo noteikumu Nr.7/2025 „Grozījumi Mārupes novada pašvaldības domes 2023.gada 29.marta saistošajos noteikumos Nr.10/2023 “Par Mārupes novada pašvaldības pabalstiem iedzīvotājiem bez materiālā stāvokļa izvērtēšanas” paskaidrojuma raksts

Paskaidrojuma raksta sadaļa	Norādāmā informācija
<p>1. Mērķis un nepieciešamības pamatojums</p>	<p>Mārupes novada pašvaldībā ir spēkā esoši Mārupes novada pašvaldības domes 2023.gada 28.jūnija saistošie noteikumi Nr.24/2023 “Par Mārupes novada pašvaldības sociālajiem pakalpojumiem”.</p> <p>Saskaņā ar Pašvaldību likuma 4.panta pirmās daļas 9.punktu, viena no pašvaldības autonomajām funkcijām ir nodrošināt iedzīvotājiem atbalstu sociālo problēmu risināšanā, kā arī iespēju saņemt sociālo palīdzību un sociālos pakalpojumus.</p> <p>Sociālo pakalpojumu un sociālās palīdzības likuma 9.panta pirmā daļa nosaka, ka pašvaldībai, kuras teritorijā ir deklarētā personas dzīvesvieta, ir pienākums nodrošināt personai iespēju saņemt tās vajadzībām atbilstošus sociālos pakalpojumus un sociālo palīdzību.</p> <p>Atbilstoši Pašvaldību likuma 5.panta pirmajai daļai, pašvaldība, savas administratīvās teritorijas iedzīvotāju interesēs var brīvpaprātīgi īstenot iniciatīvas ikvienā jautājumā, ja tās nav citu institūciju kompetencē un šādu darbību neierobežo likumi.</p> <p>Mārupes novada Sociālais dienests, ievērojot Mārupes novada iedzīvotāju grupu vajadzības un intereses, ir ierosinājis palielināt atsevišķu Saistošajos noteikumos noteikto pabalstu apmēru, kā arī veikt redakcionālus precizējumus tajos. Atbilstoši Saistošo noteikumu projektam:</p> <p>1. pabalsts jaundzimušo aprūpei noteikts:</p> <p>1.1. 500 <i>euro</i> par jaundzimušo bērnu, kura pirmreizējā dzīvesvieta deklarēta Mārupes novada administratīvajā teritorijā, ja jaundzimušā viena vecāka dzīvesvieta jaundzimušā piedzimšanas brīdī vismaz vienu gadu ir deklarēta Mārupes novada administratīvajā teritorijā;</p> <p>1.2. 1000 <i>euro</i> par jaundzimušo, kura pirmreizējā dzīvesvieta deklarēta Mārupes novada administratīvajā teritorijā, ja jaundzimušā abu vecāku dzīvesvieta jaundzimušā piedzimšanas brīdī vismaz vienu gadu ir deklarēta Mārupes novada administratīvajā teritorijā;</p> <p>1.3. 1000 <i>euro</i> par Mārupes novada pašvaldības administratīvajā teritorijā deklarētu jaundzimušo, kurš nodots aizbildnībā, adoptēts vai ievietots audžuģimenē, ja aizbildņa, adoptētāja vai audžuģimenes dzīvesvieta, pirms pabalsta pieprasīšanas, vismaz vienu gadu ir deklarētā Mārupes novada administratīvajā teritorijā;</p> <p>1.4. 1000 <i>euro</i> par jaundzimušo, kura pirmreizējā dzīvesvieta deklarēta Mārupes novada administratīvajā teritorijā, ja jaundzimušā dzimšanas apliecībā ierakstīts viens vecāks un viņa dzīvesvieta jaundzimušā piedzimšanas brīdī vismaz vienu gadu ir deklarēta Mārupes novada administratīvajā teritorijā;</p> <p>1.5. 2500 <i>euro</i> par jaundzimušajiem dvīņiem, kuru pirmreizējā dzīvesvieta deklarēta Mārupes novada pašvaldības administratīvajā</p>

	<p>teritorijā, ja vismaz viena jaundzimušo vecāka dzīvesvieta jaundzimušo piedzimšanas brīdī vismaz vienu gadu ir deklarēta Mārupes novada administratīvajā teritorijā;</p> <p>1.6. 10000 <i>euro</i> par jaundzimušajiem trīņiem un vairāk jaundzimušajiem, kuru pirmreizējā dzīvesvieta deklarēta Mārupes novada pašvaldības administratīvajā teritorijā, ja vismaz viena jaundzimušo vecāka dzīvesvieta jaundzimušo piedzimšanas brīdī vismaz vienu gadu ir deklarēta Mārupes novada administratīvajā teritorijā.</p> <p>2. Pabalsta veselības aprūpei apmērs tiek palielināts no 150,00 <i>euro</i> uz 200,00 <i>euro</i>.</p> <p>3. Pabalsta vasaras nometnei apmērs tiek palielināts no 200,00 <i>euro</i> uz 300,00 <i>euro</i>.</p> <p>4. Vienreizējā pabalsta viena mājokļa pielāgošanai apmērs tiek palielināts no 6000,00 <i>euro</i> uz 10000,00 <i>euro</i>;</p> <p>5. Pabalsta noteiktu vecumu sasniegušām personām apmērs, sasniedzot 80 un 85 gadus tiek palielināts no 75,00 <i>euro</i> uz 80,00 <i>euro</i>.</p> <p>6. Pabalsts politiski represētām personām apmērs tiek palielināts no 150,00 <i>euro</i> uz 200,00 <i>euro</i>.</p> <p>7. Pabalsta personām pēc atbrīvošanās no soda izciešanas vietas tiek palielināts no 50,00 <i>euro</i> uz valsts noteiktā garantētā minimālā ienākumu līmeņa apmērā (2025.gadā tas ir 166,00 <i>euro</i>).</p> <p>8. Pabalsta apbedīšanai apmērs tiek palielināts no 300,00 <i>euro</i> uz 500,00 <i>euro</i>.</p>
2. Fiskālā ietekme uz pašvaldības budžetu	Saistošo noteikumu izpildei 2025.gada budžetā plānoti 254578,00 <i>euro</i> .
3. Sociālā ietekme, ietekme uz vidi, iedzīvotāju veselību, uzņēmējdarbības vidi pašvaldības teritorijā, kā arī plānotā regulējuma ietekme uz konkurenci	<p>Saistošo noteikumu tiesiskais regulējums radīs labvēlīgu sociālo ietekmi uz Saistošajos noteikumos noteiktajām mērķgrupām.</p> <p>Saistošo noteikumu tiesiskais regulējums tieši neietekmēs iedzīvotāju veselību, uzņēmējdarbības vidi un konkurenci.</p>
4. Ietekme uz administratīvajām procedūrām un to izmaksām	<p>Sociālā dienesta pieņemtos lēmumus un faktisko rīcību, Administratīvā procesa likumā noteiktajā kārtībā, var apstrīdēt pašvaldības Administratīvo aktu strīdu izskatīšanas komisijai.</p> <p>Administratīvo aktu strīdu izskatīšanas komisijas lēmumu var pārsūdzēt Administratīvajā rajona tiesā.</p> <p>Administratīvo procedūru izmaksas nav paredzētas.</p>
5. Ietekme uz pašvaldības funkcijām un cilvēkresursiem	Saistošie noteikumi izstrādāti pašvaldības autonomajai funkcijai, kas noteikta Pašvaldību likuma 4.panta pirmās daļas 9.punktā – nodrošināt iedzīvotājiem atbalstu sociālo problēmu risināšanā, kā arī iespēju saņemt sociālo palīdzību un sociālos pakalpojumus. Atbilstoši Pašvaldību likuma 5.pantam, pašvaldība realizējusi brīvprātīgās iniciatīvas, palielinot pabalstu apmēru.

	Saistošo noteikumu izpildes nodrošināšanai nav nepieciešams veidot jaunas pašvaldības institūcijas, darba vietas vai paplašināt esošo institūciju kompetenci.
6. Informācija par izpildes nodrošināšanu	Saistošo noteikumu izpildi nodrošina Mārupes novada Sociālais dienests, Pabalstu izmaksu veic Mārupes novada pašvaldības Centrālās pārvaldes Finanšu un grāmatvedības nodaļa.
7. Prasību un izmaksu samērīgums pret ieguvumiem, ko sniedz mērķa sasniegšana	Saistošie noteikumi ir piemēroti iecerētā mērķa sasniegšanas nodrošināšanai un paredz tikai to, kas ir vajadzīgs minētā mērķa sasniegšanai. Pašvaldības izraudzītie līdzekļi ir leģitīmi un rīcība ir atbilstoša augstākstāvošiem normatīviem aktiem.
8. Izstrādes gaitā veiktās konsultācijas ar privātpersonām un institūcijām	Saistošo noteikumu projekts no 2025.gada 28.janvāra līdz 11.februārim publicēts pašvaldības mājas lapā sabiedrības viedokļa noskaidrošanai. Noteiktajā termiņā sabiedrības viedokļi nav saņemti.

Pašvaldības domes priekšsēdētājs

/paraksts/

Andrejs Ence



MĀRUPES NOVADA PAŠVALDĪBAS DOME

Daugavas iela 29, Mārupe, Mārupes novads, LV-2167
67934695 / marupe@marupe.lv / www.marupe.lv

DOMES SĒDES PROTOKOLA Nr.3 PIELIKUMS

2025.gada 26.februāris

LĒMUMS Nr.22

Par atļauju Mārupes Valsts ģimnāzijai rīkot iestājpārbaudījumus uzņemšanai pamatizglītības otrā posma izglītības programmā

Pamatojoties uz Vispārējās izglītības likuma 31.panta otro daļu, kas nosaka, ka Valsts ģimnāzijas, uzņemot izglītojamos pamatizglītības otrā posma izglītības programmā, ar dibinātāja atļauju ir tiesīgas rīkot iestājpārbaudījumus atbilstoši valsts pamatizglītības standartam un noteikt uzņemšanas kritērijus, un Pašvaldību likuma 10.panta pirmās daļas 21.punktu, kā arī ņemot vērā **Sociālo, izglītības, kultūras un sporta jautājumu komitejas** 2025.gada 19.februāra atzinumu pieņemot iesniegto lēmuma projektu *“Par atļauju Mārupes Valsts ģimnāzijai rīkot iestājpārbaudījumus uzņemšanai pamatizglītības otrā posma izglītības programmā”* atklāti balsojot ar 9 balsīm „par” (*Andrejs Ence, Mārtiņš Bojārs, Ilze Bērziņa, Jānis Kazaks, Jānis Lagzdkalns, Aivars Osītis, Ivars Punculis, Guntis Ruskis, Uģis Šteinbergs*), „pret” 3 (*Andris Puide, Gatis Vācietis, Oļegs Sorokins*), „atturas” 4 (*Nikolajs Antipenko, Jānis Lībietis, Normunds Orleāns, Dace Štrodaha*), **balsojumā nepiedaloties Irai Dūdumai un Līgai Kadiģei, Mārupes novada pašvaldības dome nolemj:**

Atļaut Mārupes Valsts ģimnāzijai rīkot iestājpārbaudījumus uzņemšanai pamatizglītības otrā posma izglītības programmā, saskaņā ar pielikumu.

Pašvaldības domes priekšsēdētājs

/paraksts/

Andrejs Ence

Sagatavoja Izglītības, kultūras un sporta pārvaldes vadītāja L. Šmite



**Mārupes novada pašvaldība
MĀRUPES VALSTS ĢIMNĀZIJA**

Kantora iela 97, Mārupe, Mārupes novads, LV-2167
67934372, 67934375 / marupes.gimnazija@marupe.lv / www.marupe.edu.lv

2025.gada 26.februārī

Nr.12/1-21/_____

**NOTEIKUMI
MĀRUPES VALSTS ĢIMNĀZIJAS IZGLĪTOJAMO
UZŅEMŠANAS KĀRTĪBA 7.KLASĒS**

*Izdoti saskaņā ar
Vispārējās izglītības likuma
10.panta 3.daļas 2.punktu
un 31.panta otro daļu*

I. Vispārīgie jautājumi

1. Mārupes Valsts ģimnāzijas noteikumi "Mārupes Valsts ģimnāzijas izglītojamo uzņemšanas kārtība 7.klasēs" (turpmāk – noteikumi) nosaka kārtību, kādā tiek uzņemti izglītojamie Mārupes Valsts ģimnāzijas (turpmāk – Ģimnāzija) pamatizglītības otrā posma (7.-9.klase) programmas 7.klasē.
2. Izglītojamo uzņemšana notiek konkursa kārtībā, ņemot vērā noteikumos minētos kritērijus, iestājpārbaudījuma rezultātus un skolēnu skaitu klasē.
3. Plānotais izglītojamo skaits uzņemšanai uz nākamo mācību gadu tiek noteikts maijā, vienā klasē nepārsniedzot maksimālo izglītojamo skaitu – 30.

II. Pieteikšanās kārtība iestājpārbaudījuma kārtošanai

4. Pieteikšanās iestājpārbaudījuma kārtošanai, lai uzņemtu izglītojamo Ģimnāzijas 7.klasē notiek elektroniski – iesniedzot pieteikumu Ģimnāzijas noteiktajā termiņā.
5. Pretendentu uz Ģimnāzijas 7.klasi likumiskie pārstāvji:
 - 5.1.aizpilda Ģimnāzijas noteiktu elektronisku pieteikuma formu – saite Ģimnāzijas mājas lapā www.marupe.edu.lv (aizpilda visi pretendenti);
 - 5.2.sūta e-pastā 7.klase@mvs.k.marupe.lv sekmju izrakstu no mācību gada sākuma līdz pieteikuma iesniegšanas dienai (par Ģimnāzijas 6.klašu skolēniem nav jāiesniedz), kurā identificējama šāda informācija:
 - 5.2.1. izglītības iestādes nosaukums;
 - 5.2.2. pretendenta vārds, uzvārds;
 - 5.2.3. izraksta periods un klase;
 - 5.2.4. izraksta sagatavošanas datums.

24. Vienādu rezultātu gadījumā, prioritāte uzņemšanai ir Mārupes novada pašvaldības teritorijā deklarētajiem pretendentiem.
25. Uzņemšanas rezultāti pretendenta likumiskajam pārstāvim uz pieteikumā norādīto e-pastu tiek paziņoti 5 (piecu) darba dienu laikā pēc 6.klašu mācību gada beigām.
26. Uzņemtajiem pretendenta likumiskajiem pārstāvjiem uz saņemto e-pastu jāsniedz atbilde 3 (trīs) darba dienu laikā.
27. Brīvo vietu gadījumā rezervisti tiek uzaicināti uzņemšanai ne ātrāk kā desmitajā darba dienā pēc mācību gada noslēguma.

VI. Noslēguma jautājumi

28. Pretendentus uzņem Ģimnāzijā pēc visu dokumentu iesniegšanas Ģimnāzijas noteiktajos termiņos.
29. Noteikumi stājas spēkā ar tās pieņemšanas dienu.
30. Ar noteikumu spēkā stāšanās dienu, spēku zaudē Mārupes Valsts ģimnāzijas 2024.gada 24.aprīļa noteikumi "Par izglītojamo uzņemšanas kārtību Mārupes Valsts ģimnāzijas 7.klasē 2024./2025. mācību gadā".

Direktors

J.Lagzdkalns



MĀRUPES NOVADA PAŠVALDĪBAS DOME

Daugavas iela 29, Mārupe, Mārupes novads, LV-2167
67934695 / marupe@marupe.lv / www.marupe.lv

DOMES SĒDES PROTOKOLA Nr.3 PIELIKUMS

2025.gada 26.februāris

LĒMUMS Nr.23

Par Mārupes novada Skultes sākumskolas pedagogu dalību Eiropas Savienības Erasmus+ programmas projektā “Laimīga skola: Mēs visi esam īpaši”

Mārupes novada pašvaldībā saņemts Skultes sākumskolas direktores Gaļinas Grizānes iesniegums ar lūgumu ļaut izglītības iestādei piedalīties programmas ERASMUS+ programmas projektā “Laimīga skola: Mēs visi esam īpaši”.

Iepazīstoties ar iesniegtiem dokumentiem, kuros lūgts konceptuāls atbalsts projekta iesniegšanai un īstenošanai ERASMUS+ programmas projektos, kā arī pilnvaru saņemšanai projekta dokumentu apstiprināšanai tā īstenošanas laikā, Mārupes novada pašvaldības dome konstatē, ka:

1. Projekta plānotais periods ir no 2025.gada 1.jūnija līdz 2026.gada 30.novembrim.
2. Kopējais projekta finansējums ir 23175,00 EUR (divdesmit trīs tūkstoši viens simts septiņdesmit pieci eiro un 00 centi).
3. Plānotās projekta aktivitātes: apmācības un darba vērošana ārvalstīs par tēmām - iekļaujošā izglītība, āra nodarbības, sensorā attīstība. 2025./2026. mācību gada II semestrī projekta ietvaros plānoti 2 apmācību braucieni un 2 darba vērošanas braucieni uz Somiju, Nīderlandi, Horvātiju un Spāniju, kopā 10 mobilitātes:
 - pirmajā braucienā - 1 pirmsskolas skolotājs un 1 sākumskolas pedagogs;
 - otrajā braucienā - 1 sākumskolas pedagogs un 1 pirmsskolas skolotājs;
 - trešajā braucienā - 3 skolotāji (sākumskolas datorikas skolotājs, sociālais pedagogs, speciālais pedagogs);
 - ceturtajā braucienā - 3 pedagogi (speciālais pedagogs, skolotājs logopēds, direktora vietnieks izglītības jomā).
4. Projekta īstenošanai nepieciešams priekšfinansējums 20% apmērā no projekta plānotajām attiecināmām izmaksām jeb 4635,00 EUR (četri tūkstoši seši simti trīsdesmit pieci eiro un 00 centu).

Lai vienkāršotu projektā paredzēto aktivitāšu organizēšanu un atskaišu iesniegšanu, nepieciešams pilnvarot Mārupes novada Skultes sākumskolas direktori Gaļinu Grizāni Mārupes novada pašvaldības vārdā parakstīt visus ar attiecīgo projektu saistītos dokumentus.

Izskatījusi Mārupes novada Skultes sākumskolas direktores Gaļinas Grizānes iesniegumu un tam pievienotos dokumentus par izglītības iestādes dalības projektā lietderību un plānotajām izmaksām, pamatojoties uz Pašvaldību likuma 4.panta pirmās daļas 8.punktu, kā arī Izglītības likuma 17.panta trešās daļas 6.punktu, kas noteic, ka pašvaldība piešķir pašvaldības budžeta līdzekļus izglītības iestādēm un kontrolē šo līdzekļu izmantošanu, kā arī ņemot vērā **Sociālo, izglītības, kultūras un sporta jautājumu komitejas** 2025.gada 19.februāra atzinumu pieņemt iesniegto lēmuma projektu “Par Mārupes novada Skultes sākumskolas pedagogu dalību Eiropas Savienības Erasmus+ programmas projektā “Laimīga skola: Mēs visi esam īpaši”, atklāti balsojot ar 16 balsīm „par” (Andrejs Ence, Mārtiņš Bojārs, Nikolajs Antipenko, Ilze Bērziņa, Līga Kadiģe, Jānis Kazaks, Jānis Lagzdkalns, Jānis Libietis, Normunds Orleāns, Andris Puide, Ivars Punculis, Guntis Ruskis, Oļegs Sorokins, Uģis Šteinbergs, Dace Štrodaha, Gatis Vācietis), „pret” nav,

„atturas” nav, *balsojumā nepiedaloties Irai Dūdamai un Aivaram Osītim, Mārupes novada pašvaldības dome nolemj:*

1. Atbalstīt Mārupes novada Skultes sākumskolas pedagogu dalību Eiropas Savienības Erasmus+ programmas projektā “**Laimīga skola: Mēs visi esam īpaši**”. Projekta finansējums ir 23175,00 EUR (divdesmit trīs tūkstoši viens simts septiņdesmit pieci eiro un 00 centi).

1.1. Projekta finansējuma dalījums:

EKK		Plānotie Finanšu posteņi		Finansējums 2025.gadā (EUR)
2120	2121	Dienas nauda (ārvalstu)		4000.00
	2122	Pārējie komandējumu izdevumi (ārvalstu)	Individuālais atbalsts - apmešanās, vietējais transports, apdrošināšana, u.c.	9720.00
			Ceļa izdevumi	4075.00
			Organizatoriskie izdevumi, tai skaitā uzņemošās organizācijas pakalpojuma samaksa	1000.00
			Kursu maksa un darba vērošana	2880.00
	2231	Izdevumi iestādes sabiedrisko aktivitāšu īstenošanai		1000.00
	2314-1	Reprezentācijas materiāli un citas preces		500.00
Kopā:				23175.00

- 1.2. Nodrošināt projekta priekšfinansējumu 4635,00 EUR (četri tūkstoši seši simti trīsdesmit pieci eiro un 00 centi) apmērā.

2. Pilnvarot Mārupes novada Skultes sākumskolas direktori Gaļinu Grizāni Mārupes novada pašvaldības vārdā parakstīt ar projekta īstenošanu saistītos dokumentus.
3. Attīstības un plānošanas pārvaldei veikt nepieciešamos precizējumus investīciju plānā.
4. Centrālās pārvaldes Finanšu un grāmatvedības nodaļai nepieciešamo finansējumu paredzēt pašvaldības budžetā.

Pašvaldības domes priekšsēdētājs

/paraksts/

Andrejs Ence

Sagatavoja Izglītības, kultūras un sporta pārvaldes vadītāja L. Šmite



MĀRUPES NOVADA PAŠVALDĪBAS DOME

Daugavas iela 29, Mārupe, Mārupes novads, LV-2167
67934695 / marupe@marupe.lv / www.marupe.lv

DOMES SĒDES PROTOKOLA Nr.3 PIELIKUMS

2025.gada 26.februāris

LĒMUMS Nr.24

Par Mārupes pamatskolas Attīstības plāna 2025. – 2027. saskaņošanu

Pamatojoties uz Izglītības, kultūras un sporta pārvaldes vadītājas Lienes Šmites ziņojumu un Mārupes pamatskolas direktora Kristapa Purviņa ierosinājumu izskatīt un saskaņot Mārupes pamatskolas Attīstības plānu 2025. – 2027., Mārupes novada pašvaldības dome iepazinusies ar “Mārupes pamatskolas Attīstības plāns 2025. – 2027.” saturu.

Saskaņā ar Ministru kabineta 2022.gada 10.augusta noteikumu Nr.528 “Vispārējās izglītības iestāžu un profesionālās izglītības iestāžu pedagoģiskā procesa un eksaminācijas centru profesionālās kvalifikācijas ieguves organizēšanai obligāti nepieciešamā dokumentācija” 3.2.apakšpunktu un pamatojoties uz Pašvaldību likuma 10.panta pirmās daļas 21.punktu, kā arī ņemot vērā **Sociālo, izglītības, kultūras un sporta jautājumu komitejas** 2025.gada 19.februāra atzinumu pieņemt iesniegto lēmuma projektu “*Par Mārupes pamatskolas Attīstības plāna 2025. – 2027. saskaņošanu*”, atklāti balsojot ar 15 balsīm „par” (*Andrejs Ence, Mārtiņš Bojārs, Nikolajs Antipenko, Ilze Bērziņa, Līga Kadiģe, Jānis Kazaks, Jānis Lagzdkalns, Jānis Lībietis, Normunds Orleāns, Ivars Punculis, Guntis Ruskis, Oļegs Sorokins, Uģis Šteinbergs, Dace Štrodaha, Gatis Vācietis*), „pret” nav, „atturas” nav, *balsojumā nepiedaloties Irai Dūdumai, Aivaram Osītim un Andrim Puidem*, **Mārupes novada pašvaldības dome nolemj:**

Saskaņot Mārupes pamatskolas Attīstības plānu 2025. – 2027. saskaņā ar pielikumu.

Pašvaldības domes priekšsēdētājs

/paraksts/

Andrejs Ence

*Sagatavoja Izglītības, kultūras un sporta pārvaldes
vadītāja L. Šmite*



MĀRUPES NOVADA PAŠVALDĪBAS DOME

Daugavas iela 29, Mārupe, Mārupes novads, LV-2167
67934695 / marupe@marupe.lv / www.marupe.lv

DOMES SĒDES PROTOKOLA Nr.3 PIELIKUMS

2025.gada 26.februāris

LĒMUMS Nr.25

Par Mārupes novada pašvaldības pirmsskolu izglītības iestāžu pirmsskolas grupu darbu 2025.gada vasarā

Pamatojoties uz Mārupes novada pašvaldības pirmsskolas izglītības iestāžu vadītāju ierosinājumu un uzklusot Mārupes novada pašvaldības Izglītības, kultūras un sporta pārvaldes vadītājas Lienas Šmites ziņojumu par nepieciešamību organizēt Mārupes novada pašvaldības pirmsskolas izglītības iestāžu (turpmāk - pirmsskolas izglītības iestādes) pirmsskolas grupu darbības nepārtrauktību laikā no 2025.gada 1.jūnija līdz 31.augustam, kad pirmsskolas izglītības iestādēs plānots noteikt slēgšanas periodu, ne ilgāku kā līdz četrām kalendārajām nedēļām, lai sagatavotos jaunam mācību gadam, kā arī, lai nodrošinātu racionālu un lietderīgu Mārupes novada pašvaldības līdzekļu izmantošanu, pamatojoties uz Pašvaldību likuma 4.panta pirmās daļas 4.punktu, Izglītības likuma 17.panta pirmo daļu un 18.panta otrās daļas 3.punktu, kā arī ņemot vērā **Sociālo, izglītības, kultūras un sporta jautājumu komitejas** 2025.gada 19.februāra atzinumu pieņemt iesniegto lēmuma projektu "*Par Mārupes novada pašvaldības pirmsskolu izglītības iestāžu pirmsskolas grupu darbu 2025.gada vasarā* ", atklāti balsojot ar 16 balsīm „par” (*Andrejs Ence, Mārtiņš Bojārs, Nikolajs Antipenko, Ilze Bērziņa, Ira Dūduma, Līga Kadiģe, Jānis Kazaks, Jānis Lagzdkalns, Jānis Lībietis, Normunds Orleāns, Aivars Osītis, Andris Puide, Ivars Punculis, Guntis Ruskis, Oļegs Sorokins, Uģis Šteinbergs, Dace Štrodaha, Gatis Vācietis*), „pret” nav, „atturas” nav, *balsojumā nepiedaloties Irai Dūdumai un Aivaram Osītim*, **Mārupes novada pašvaldības dome nolemj:**

Izglītības, kultūras un sporta pārvaldei:

1. sadarbībā ar pašvaldības izpilddirektoru un pirmsskolas izglītības iestāžu vadītājiem sagatavot plānu, kādā tiks nodrošināta pirmsskolas grupu darbības nepārtrauktība no 2025.gada 1.jūnija līdz 31.augustam, nosakot pašvaldības pirmsskolas izglītības iestādes darbības pārtraukšanu ne ilgāku kā līdz četrām kalendārajām nedēļām, pēc nepieciešamības nodrošinot pirmsskolas grupu izglītojamo pirmsskolas izglītības programmas apguvi citā pašvaldības pirmsskolas izglītības iestādes dežūrgрупā, un iestādes sagatavošana jaunam mācību gadam.
2. informēt Centrālās pārvaldes Sabiedrības informēšanas un multimediju nodaļu par Mārupes novada pašvaldības pirmsskolu izglītības iestāžu pirmsskolas grupu darbu 2025.gada vasarā nodrošinot informācijas publicēšanu pašvaldības tīmekļvietnē www.marupe.lv

Pašvaldības domes priekšsēdētājs

/paraksts/

Andrejs Ence

*Sagatavoja Izglītības, kultūras un sporta pārvaldes
vadītāja L. Šmite*



MĀRUPES NOVADA PAŠVALDĪBAS DOME

Daugavas iela 29, Mārupe, Mārupes novads, LV-2167
67934695 / marupe@marupe.lv / www.marupe.lv

DOMES SĒDES PROTOKOLA Nr.3 PIELIKUMS

2025.gada 26.februāris

LĒMUMS Nr.26

Par jaunu amata vietu izveidošanu Mārupes novada jauniešu vasaras nodarbinātības pasākumu 2025. gadā ietvaros

Mārupes novada pašvaldības Izglītības, kultūras un sporta pārvalde (turpmāk tekstā – Pārvalde) 2025. gada vasarā plāno veikt jauniešu nodarbinātības pasākumus, saskaņā ar Mārupes novada pašvaldības domes 2023.gada 29.marta noteikumiem “Kārtība, kādā Mārupes novada pašvaldība organizē izglītojamo nodarbinātības pasākumus vasaras brīvlaikā” (turpmāk – noteikumi). Jaunieši atvērtajām vakancēm varēs pieteikties sākot no 2025. gada 1. aprīļa līdz 2025. gada 27. aprīlim, aizpildot elektronisku anketu, tai klāt pievienojot parakstītu apliecinājumu.

Mārupes novada pašvaldības dome konstatē, ka:

1. Uzņemt nodarbinātības pasākumos iesaistītos jauniešus pieteikušās šādas Mārupes novada pašvaldības institūcijas: Mārupes novada Skultes sākumskola, Mārupes novada Sporta skola, dienas centrs “Švarcenieki”, daudzfunkcionālais sociālo pakalpojumu centrs “Babīte”, Babītes bibliotēka, Mārupes jauniešu centrs “Hēlijs”, Mārupes Valsts ģimnāzija, Mārupes novada pašvaldības Attīstības un plānošanas pārvalde, Tūrisma un uzņēmējdarbības atbalsta aģentūra MUST, pirmsskolas izglītības iestāde “Zīlūks”, pirmsskolas izglītības iestāde “Zelrīti”, Mārupes novada pašvaldības ģimeņu pārvalde, dienas centrs “Tīraine”, Mārupes pamatskola, Mārupes pamatskolas pirmsskola, Salas sākumskola, daudzfunkcionālais sociālo pakalpojumu centrs “Piņķi”, Babītes jauniešu centrs “Litījs”, pirmsskolas izglītības iestāde “Mārzemīte”, Mārupes novada bibliotēka, Jaunmārupes pamatskola, pirmsskolas izglītības iestāde “Lienīte”.
2. Iepriekš minētās iestādes kopumā pieteica 192 vakances, 72 vakances amatā “Palīgstrādnieks” un 120 vakances amatā “Pedagoga palīgs”.
3. Ar Mārupes novada pašvaldības izpilddirektora rīkojumu apstiprināta pieteikumu izvērtēšanas komisija (turpmāk – komisija), izsludinās nodarbinātības pasākumu vasaras brīvlaikā pieteikumu iesniegšanas termiņu no 2025. gada 1. līdz 27. aprīlim.
4. Komisija laikā no 2025. gada 28. aprīļa līdz 9. maijam, saskaņā ar noteikumos ietvertajiem kritērijiem, izvērtēs visus minētajā termiņā saņemtos pieteikumus un izvirzīs apstiprināšanai nodarbinātības pasākumiem vasaras brīvlaikā 160 pretendentes.

Ņemot vērā iepriekš minēto, kā arī ievērojot Mārupes novada pašvaldības budžetā 2025. gadam piešķirto finansējumu jauniešu nodarbinātībai vasaras brīvlaikā, pamatojoties uz Pašvaldību likuma 4.panta pirmās daļas 8.punktu, 10.panta pirmās daļas 21.punktu un 20.panta trešā daļu, kā arī ņemot vērā **Sociālo, izglītības, kultūras un sporta jautājumu komitejas** 2025.gada 19. februāra atzinumu pieņemt iesniegto lēmuma projektu “Par jaunu amata vietu izveidošanu Mārupes novada jauniešu vasaras nodarbinātības pasākumu 2025. gadā ietvaros”, atklāti balsojot ar 15 balsīm „par” (*Andrejs Ence, Mārtiņš Bojārs, Nikolajs Antipenko, Ilze Bērziņa, Līga Kadiģe, Jānis Kazaks, Jānis Lagzdkalns, Jānis Lībietis, Normunds Orleāns, Andris Puide, Guntis Ruskis, Oļegs Sorokins, Uģis Šteinbergs, Dace Štrodaha, Gatis Vācietis*), „pret” nav, „atturas” nav, *balsojumā nepiedaloties Irai Dūdumai, Aivaram Osītim un Ivaram Punculim*,
Mārupes novada pašvaldības dome nolemj:

1. No 2025. gada 1.jūnija līdz 28.augustam izveidot Mārupes novada izglītības, kultūras un sporta pārvaldē 160 (viens simts sešdesmit) amata vietas, no kurām:
 - 1.1. 72 (septiņdesmit divas) amata vietas:
nosaukums: teritorijas labiekārtošanas un uzkopšanas darbu palīgstrādnieks
klasifikatora kods: 9329 09
darba laiks: nepilnais nedēļas darba laiks – 20 stundas
stundu tarifa likme: 4.27;
 - 1.2. 88 (astoņdesmit astoņas) amata vietas:
nosaukums: pirmsskolas izglītības iestādes skolotāja palīgs
klasifikatora kods: 5312 01
darba laiks: nepilnais nedēļas darba laiks – 20 stundas
stundu tarifa likme: 4.27.
2. Uzdot Izglītības, kultūras un sporta pārvaldes vadītājam slēgt darba līgumus ar nodarbinātības pasākumos vasaras brīvlaikā apstiprinātajiem pretendentiem vai viņu likumiskajiem pārstāvjiem.

Pašvaldības domes priekšsēdētājs

/paraksts/

Andrejs Ence

*Sagatavoja Mārupes novada pašvaldības
Izglītības, kultūras un sporta pārvaldes
Vecākā jaunatnes lietu speciāliste E. Krēmere*



MĀRUPES NOVADA PAŠVALDĪBAS DOME

Daugavas iela 29, Mārupe, Mārupes novads, LV-2167
67934695 / marupe@marupe.lv / www.marupe.lv

DOMES SĒDES PROTOKOLA Nr.3 PIELIKUMS

2025.gada 26.februāris

LĒMUMS Nr.27

Par medību tiesību nodošanu un līguma slēgšanu ar biedrību “Mednieku klubs “Mārupes bebrs””

Mārupes novada pašvaldībā ir saņemts biedrības “Mednieku klubs “Mārupes bebrs””, Reģ.Nr.40008098203, 2024.gada 31.oktobra iesniegums Nr.10/2024 (Reģ.Nr.1/2-3/4381), kurā izteikts lūgums pagarināt 2020.gada 6.augustā ar Mārupes novada pašvaldību noslēgto medību tiesību nodošanas līgumu Nr.1/4-2/197-2020, kas ir spēkā līdz 2025.gada 5.augustam. Jautājums par medību tiesību nodošanu un līguma slēgšanu ar biedrību “Mednieku klubs “Mārupes bebrs”” izskatīts 2025.gada 8.janvāra Koordinācijas un plānošanas darba grupas sanāksmē, kurā tika atbalstīta jautājuma virzīšana izskatīšanai pašvaldības domes sēdē.

Biedrība “Mednieku klubs “Mārupes bebrs””, savā iesniegumā norāda, ka ir gatava operatīvi, atbilstoši Latvijas Republikā spēkā esošajiem normatīvajiem aktiem, bez atlīdzības pieprasīšanas no Mārupes novada pašvaldības, veikt preventīvus pasākumus postījumu novēršanā, tai skaitā veikt savvaļas dzīvnieku apmedīšanu.

Medību likuma 1.panta 9.punkts nosaka, ka medību tiesības ir tiesības zemes īpašniekam vai tiesiskajam valdītājam savā zemes gabalā medīt šajā likumā un medības reglamentējošos normatīvajos aktos noteiktajā kārtībā. Medību tiesības zemes īpašnieks vai tiesiskais valdītājs var izmantot pats vai nodot citai personai. Tā paša likuma 3.panta trešās daļas 3.punkts nosaka, ka aizliegts medīt vietās, kur nav reģistrēts medību iecirknis, izņemot nelimitēto medījamo dzīvnieku medības, kurās piedalās medību tiesību īpašnieks vai tā rakstveidā pilnvarota persona, kā arī nelimitēto medījamo dzīvnieku medības publiskajās ūdenstilpēs un to tauvas joslā. Tā paša likuma 29.panta pirmajā daļā noteikts, ka zemes īpašnieks vai tiesiskais valdītājs ir atbildīgs par medījamo dzīvnieku nodarītajiem postījumiem un zaudējumiem savā īpašumā (valdījumā) esošajā zemē, ja medību tiesības nav nodotas citam medību tiesību lietotājam.

Atbilstoši 2014.gada 22.jūlija Ministru kabineta noteikumu Nr.421 “Medību noteikumi” 13.punktam, zemes īpašnieks vai tiesiskais valdītājs medību tiesības var nodot citai personai, noslēdzot rakstveida līgumu par medību tiesību nodošanu (turpmāk – medību līgums) zemes vienībā, kurai piešķirts kadastra apzīmējums, vai tās daļā, ja medību līgumā ir precīzi norādītas zemes vienības daļas robežas un tās kartogrāfiski atspoguļotas Latvijas 1992. gada ģeodēzisko koordinātu sistēmā. Medību tiesības vienlaikus var nodot tikai vienai personai.

To pašu Ministru kabineta noteikumu 14.punkts nosaka, ka medību līgumu slēdz uz termiņu, kas nav īsāks par vienu gadu.

Pašvaldību likuma 4.panta pirmās daļas 2.punkts nosaka, ka pašvaldības autonomā funkcija ir gādāt par savas administratīvās teritorijas labiekārtošanu un sanitāro tīrību (publiskai lietošanai paredzēto teritoriju apgaismošana un uzturēšana; parku, skvēru un zaļo zonu ierīkošana un uzturēšana; pretplūdu pasākumi; kapsētu un beigto dzīvnieku apbedīšanas vietu izveidošana un uzturēšana) [...].

Ievērojot minēto un pamatojoties uz Pašvaldību likuma 4.panta pirmās daļas 2.punktu, Medību likuma 29.punktu, Ministru kabineta noteikumu Nr.421 “Medību noteikumi” 13.punktu, kā arī ņemot vērā **Attīstības un vides jautājumu komitejas** 2025.gada 19.februāra atzinumu, pieņemt iesniegto lēmuma projektu “Par medību tiesību nodošanu un līguma slēgšanu ar biedrību

“Mednieku klubs “Mārupes bebrs””, atklāti balsojot ar 16 balsīm „par” (Andrejs Ence, Mārtiņš Bojārs, Nikolajs Antipenko, Ilze Bērziņa, Ira Dūduma, Līga Kadiģe, Jānis Kazaks, Jānis Lagzdkalns, Jānis Lībietis, Normunds Orleāns, Aivars Osītis, Guntis Ruskis, Oļegs Sorokins, Uģis Šteinbergs, Dace Štrodaha, Gatis Vācietis), „pret” nav, „atturas” nav, balsojumā nepiedaloties Andrim Puidem un Ivaram Punculim, **Mārupes novada pašvaldības dome nolemj:**

1. Piekrist slēgt līgumu ar biedrību “Mednieku klubs “Mārupes bebrs” par medību tiesību nodošanu attiecībā uz šādiem pašvaldībai piederošajiem nekustamajiem īpašumiem:

Nr. p.k.	Īpašuma nosaukums	Kadastra numurs	Kadastra apzīmējums	platība (ha)
1.	„Krāces”, Mārupes pagasts, Mārupes novads	80760120005	80760120005	4,2
2.	„Muižnieki -5”, Mārupes pagasts, Mārupes novads	80760120132	80760120132	5,5
3.	„Kaktiņi – 1”, Mārupes pagasts, Mārupes novads	80760110136	80760110136	4,523
4.	“Tīraines dārzi -4”, Mārupes pagasts, Mārupes novads	80760080222	80760080222	4,23
5.	“Veldres – 2”, Mārupes pagasts, Mārupes novads	80760110403	80760110403	1,274
6.	„Spāres”, Mārupes pagasts, Mārupes novads	80760050028	80760050028	2,0
7.	„Atmodas – 5”, Mārupes pagasts, Mārupes novads	80760060138	80760060138	0,41
8.	„Jaungraviņas”, Mārupes pagasts, Mārupes novads	80760060114	80760060114	8,284
9.	„Lilastes”, Mārupes pagasts, Mārupes novads	80760060063	80760060063	0,538
10.	„Cieceri-5”, Mārupes pagasts, Mārupes novads	80760120391	80760120391	0,94
11.	„Mākoņi-5”, Mārupes pagasts, Mārupes novads	80760060156	80760060156	2,48
12.	Skultes iela 31, Skulte, Mārupes pagasts, Mārupes novads	80760010035	80760010035	6,85
13.	C - 6 Vecais ceļš (Rožu iela), Mārupes pagasts, Mārupes novads	8076 012 0144	80760121035	4,0731
14.	C - 6 Vecais ceļš, Mārupes pagasts, Mārupes novads	8076 012 0144	80760110680	0,69
15.	Viršu iela 20, Tīraine, Mārupes pagasts, Mārupes novads	80760080223	80760080511	6,6637
16.	“I-10 Kārklū iela”, Jaunmārupe, Mārupes pagasts, Mārupes novads	80760110670	80760110670	0,2638
17.	“Neriņas promenāde”, Mārupes pagasts, Mārupes novads	80760111298	80760111297	0,2928
18.	“Pavasari”, Mārupes pagasts, Mārupes novads	80760110643	80760110643	9,769
19.	Ozolu iela 30, Jaunmārupe, Mārupes pagasts, Mārupes novads	80760110722	80760110722	1,74
20.	„Ūdensrozes”, Jaunmārupe, Mārupes pagasts, Mārupes novads	80760110642	80760110642	2,02

21.	„Ūdensrozes”, Jaunmārupe, Mārupes pagasts, Mārupes novads	80760110642	80760110148	0,2
22.	“Mazdārziņi”, Mārupes pagasts, Mārupes novads	80760111013	80760111013	0,71
23.	I-9 Krasta iela, Mārupes pagasts, Mārupes novads	80760110669	80760110669	0,307
24.	Tīraines dārzi -8 (Kungu iela 3), Tīraine, Mārupes pagasts, Mārupes novads	80760080226	80760080572	3,2143
25.	“Laukkalniņi” (Lapiņu dambis 21), Tīraine, Mārupes pagasts, Mārupes novads	80760080359	80760080359	1,45
26.	Tīraines dārzi -6 (Lapiņu dambis 19), Tīraine, Mārupes pagasts, Mārupes novads	8076 0080224	80760080224	2,72
27.	“Mazāvas – 2”, Mārupes pagasts, Mārupes novads	80760050018	80760050018	1,38
28.	Stīpnieku ceļš 23, Mārupes pagasts, Mārupes novads	80760060031	80760060031	0,244
29.	Starpgabals, Tīraine, Mārupes pagasts, Mārupes novads	80760060286	80760080462	0,0549
30.	“Tīraines dārzi - 7”, Tīraine, Mārupes pagasts, Mārupes novads	80760080225	80760080225	3,27
31.	“Sprosti – 1”, Jaunmārupe, Mārupes pagasts, Mārupes novads	80760110163	80760110163	3,17
32.	"C - 21 Lapiņu dambis", Mārupe/Mārupes pag., Mārupes novads	80760080383	80760080383	1,6796
33.	“Īves”, Mārupes pagasts, Mārupes novads	80760111205	80760110609	0,312
34.	“Tīraines dārzi-1” (Vecozolu iela 32) Tīraine, Mārupes pagasts, Mārupes novads	80760080233	80760080233	4,22
35.	“Tīraines dārzi – 2”, Tīraine, Mārupes pagasts, Mārupes novads	80760080234	80760080234	4,19
36.	“Zaraiņi”, Mārupes pagasts, Mārupes novads	80760110386	80760110386	0,3896
37.	“Noriņas”, Mārupes pagasts, Mārupes novads	80760110727	80760110727	30,49
38.	“C-11 Lagatas Muižnieki Mežmaļi”, Mārupes pagasts, Mārupes novads	80760120145	80760120145 80760120169 80760120484	0,19 2,4737 0,5111
39.	"C-20 Bērzzemnieki-Lagatas", Mārupes pagasts, Mārupes novads	80760120170	80760120146 80760120170 80760120531 80760120670	0,3608 0,3799 0,3800 0,1095
40.	"C-2 Misiņi-Peles", Mārupes pagasts, Mārupes novads	80760110658	80760110658 80760090059	3,39 3,47
41.	Loka ceļš 58, Jaunmārupe, Mārupes pagasts, Mārupes novads	80760110436	80760110436	2,99

42.	Ozolu iela 2, Jaunmārupe, Mārupes pagasts, Mārupes novads	80760110400	80760111618	3,4
43.	"Poķi", Mārupes pagasts, Mārupes novads	80760100063	80760100050	0,3216
44.	Ozolu iela 24, Jaunmārupe, Mārupes pagasts, Mārupes novads	80760110886	80760110886	0,5443
45.	Viskalnu iela 4A, Tīraine, Mārupes pagasts, Mārupes novads	80760080579	80760080579	2,1669
46.	Cidoniju iela 2, Tīraine, Mārupes pagasts, Mārupes novads	80760080396	80760080396	1,04
47.	Čiekuru iela 1, Jaunmārupe, Mārupes pagasts, Mārupes novads	80760110771	80760110771	0,4562
48.	Čiekuru iela 3, Jaunmārupe, Mārupes pagasts, Mārupes novads	80760110772	80760110772	0,6017
49.	Meža iela 20, Jaunmārupe, Mārupes pagasts, Mārupes novads	80760110734	80760110734	0,3922
50.	Jelgavas ceļš 31, Tīraine, Mārupes pagasts, Mārupes novads	80760080219	80760080219	1,3931
51.	Mazcenu aleja 3/1, Jaunmārupe, Mārupes pagasts, Mārupes novads	80760110801	80760110801	0,46
52.	„Sulas”, Mārupes pagasts, Mārupes novads	80760110579	80760110579	0,8424

- Uzdot Mārupes novada pašvaldības domes priekšsēdētājam Andrejam Encem slēgt līgumu ar biedrību „Mednieku klubs „Mārupes bebrs””, Reģ.Nr.40008098203, par medību tiesību nodošanu uz noteiktu laiku no 2025.gada 6.augusta uz 5 (pieciem) gadiem.
- Uzdot Juridiskai nodaļai sagatavot medību tiesību nodošanas līgumu.

Pašvaldības domes priekšsēdētājs

/paraksts/

Andrejs Ence

*Sagatavoja Centrālās pārvaldes
Juridiskās nodaļas juriste S. Maščinska*



MĀRUPES NOVADA PAŠVALDĪBAS DOME

Daugavas iela 29, Mārupe, Mārupes novads, LV-2167
67934695 / marupe@marupe.lv / www.marupe.lv

DOMES SĒDES PROTOKOLA Nr.3 PIELIKUMS

2025.gada 26.februāris

LĒMUMS Nr.28

Par saistošo noteikumu Nr.8/2025 "Grozījumi Mārupes novada pašvaldības domes 2022. gada 25.maija saistošajos noteikumos Nr.27/2022 "Par sadzīves atkritumu apsaimniekošanu Mārupes novadā"" apstiprināšanu

Pamatojoties uz Pašvaldību likuma 4.panta pirmās daļas 1.punktu, kurā ir noteikts, ka pašvaldības autonomā funkcija ir organizēt iedzīvotājiem sadzīves atkritumu apsaimniekošanas pakalpojumus, Atkritumu apsaimniekošanas likuma 8.panta pirmās daļas 3.punktu, otro un trešo daļu, un 15.panta trešo daļu, kuros noteikts, ka pašvaldības pienākums ir izstrādāt saistošos noteikumus par sadzīves atkritumu apsaimniekošanu savā administratīvajā teritorijā, un, ņemot vērā 2025.gada 19.februāra **Attīstības un vides jautājumu komitejas** atzinumu pieņemt iesniegto lēmumprojektu "Par saistošo noteikumu Nr.8/2025 "Grozījumi Mārupes novada pašvaldības domes 2022.gada 25.maija saistošajos noteikumos Nr.27/2022 "Par sadzīves atkritumu apsaimniekošanu Mārupes novadā"" apstiprināšanu, atklāti balsojot ar 16 balsīm „par” (*Andrejs Ence, Mārtiņš Bojārs, Nikolajs Antipenko, Ilze Bērziņa, Ira Dūduma, Līga Kadiģe, Jānis Kazaks, Jānis Lagzdkalns, Jānis Lībietis, Normunds Orleāns, Aivars Osītis, Andris Puide, Ivars Punculis, Guntis Ruskis, Oļegs Sorokins, Uģis Šteinbergs, Dace Štrodaha, Gatis Vācietis*), „pret” nav, „atturas” nav, *balsojumā nepiedaloties Andrim Puidem, Ivaram Punculim, Mārupes novada pašvaldības dome nolemj:*

1. Apstiprināt saistošos noteikumus Nr.8/2025 "Grozījumi Mārupes novada pašvaldības domes 2022.gada 25.maija saistošajos noteikumos Nr.27/2022 "Par sadzīves atkritumu apsaimniekošanu Mārupes novadā"", saskaņā ar pielikumu.
2. Centrālās pārvaldes Personāla un dokumentu pārvaldības nodaļai nosūtīt saistošos noteikumus Nr.8/2025 "Grozījumi Mārupes novada pašvaldības domes 2022.gada 25.maija saistošajos noteikumos Nr.27/2022 "Par sadzīves atkritumu apsaimniekošanu Mārupes novadā"" un to paskaidrojuma rakstu, triju darba dienu laikā, pēc to parakstīšanas elektroniskā veidā, Viedās administrācijas un reģionālās attīstības ministrijai izvērtēšanai un atzinuma sniegšanai.
3. Pēc Viedās administrācijas un reģionālās attīstības ministrijas pozitīva atzinuma saņemšanas, Centrālās pārvaldes Personāla un dokumentu pārvaldības nodaļai nosūtīt saistošos noteikumus Nr.8/2025 "Grozījumi Mārupes novada pašvaldības domes 2022. gada 25.maija saistošajos noteikumos Nr.27/2022 "Par sadzīves atkritumu apsaimniekošanu Mārupes novadā"" publicēšanai oficiālajā izdevumā "Latvijas Vēstnesis".

Pašvaldības domes priekšsēdētājs

/paraksts/

Andrejs Ence

Sagatavoja Centrālās pārvaldes
Juridiskās nodaļas juriste S. Maščinska



MĀRUPES NOVADA PAŠVALDĪBAS DOME

Daugavas iela 29, Mārupe, Mārupes novads, LV-2167
67934695 / marupe@marupe.lv / www.marupe.lv

APSTIPRINĀTI

ar Mārupes novada pašvaldības domes
2025.gada 26.februāra lēmumu Nr.28
(sēdes protokols Nr.3)

SAISTOŠIE NOTEIKUMI Nr.8/2025

Mārupē

2025.gada 26.februāris

Nr.8/2025

Grozījumi Mārupes novada pašvaldības domes 2022.gada 25.maija saistošajos noteikumos Nr.27/2022 “Par sadzīves atkritumu apsaimniekošanu Mārupes novadā”

Izdoti saskaņā ar [Atkritumu apsaimniekošanas likuma 8. panta pirmās daļas 3. punktu](#) un [15. panta trešo daļu](#)

Izdarīt Mārupes novada pašvaldības domes 2022. gada 25.maija saistošajos noteikumos Nr.27/2022 “Par sadzīves atkritumu apsaimniekošanu Mārupes novadā” (turpmāk – Saistošie noteikumi) šādus grozījumus:

- Papildināt Saistošos noteikumus ar 4.5. apakšpunktu šādā redakcijā:*
“4.5. bioloģiskie atkritumi — bioloģiski noārdāmi dārzu un parku atkritumi, mājsaimniecību, biroju, sabiedriskās ēdināšanas iestāžu (restorānu, ēdnīcu u. c.), vairumtirdzniecības un mazumtirdzniecības vietu pārtikas un virtuves atkritumi un citi tiem pielīdzināmi pārtikas rūpniecības uzņēmumu atkritumi;”
- Papildināt Saistošos noteikumus ar 4.6. apakšpunktu šādā redakcijā:*
“4.6. bioloģiski noārdāmi dārzu un parku atkritumi- apstādījumu kopšanā radušās augu daļas, kas nav sajauktas ar pārtikas un virtuves atkritumiem;”
- Papildināt Saistošos noteikumus ar 4.7. apakšpunktu šādā redakcijā:*
“4.7. kompostēšana – bioloģiski noārdāmu atkritumu aeroba apstrāde atmosfēras skābekļa klātbūtnē kontrolētos apstākļos, izmantojot mikroorganismus.”
- Papildināt 5.1. punktu aiz vārda "Mārupes" ar vārdiem "pilsētas un Mārupes”.
- Izteikt 8.4. apakšpunktu šādā redakcijā:*
“8.4. dalīti vākto sadzīves atkritumu nogādāšana, ko veic klients, speciāli izveidotajos šķirotu atkritumu savākšanas laukumos, kurus izveidojis apsaimniekotājs vai pašvaldība;”
- Papildināt Saistošos noteikumus ar 8.7. apakšpunktu šādā redakcijā:*
“8.7. pašvaldības izveidotas dārzu un parku bioloģisko atkritumu kompostēšanas vietas;”
- Izteikt 12.1. apakšpunktu šādā redakcijā:*

“12.1. piedalīties Pašvaldības organizētajā sadzīves atkritumu apsaimniekošanā, noslēdzot līgumu par sadzīves atkritumu, tajā skaitā arī par dalīti vāktu, savākšanu un pārvadāšanu ar atkritumu apsaimniekotāju, izņemot gadījumu, ja dzīvokļa īpašuma īpašnieks noslēdzis līgumu ar daudzdzīvokļu dzīvojamās mājas apsaimniekotāju par daudzdzīvokļu dzīvojamās mājas pārvaldīšanu, kas iekļauj arī sadzīves atkritumu, tajā skaitā dalīti vāktu, apsaimniekošanu;”

8. *Izteikt 12.3. apakšpunktu šādā redakcijā:*

“12.3 nešķirotus sadzīves atkritumus, dalīti vāktus bioloģiskos atkritumus un dalīti vāktu izlietoto iepakojumu ievietot tikai tiem paredzētajos atkritumu konteineros, kas saskaņā ar noslēgto līgumu ar atkritumu apsaimniekotāju ir paredzēta konkrētā nekustamā īpašuma apkalpošanai.”

9. *Papildināt ar 14¹.punktu šādā redakcijā:*

“14¹. Atkritumu radītājs nodrošina, ka dalīti vākti bioloģiskie atkritumi pirms ievietošanas atkritumu konteineros ir iesaiņoti bioloģiski noārdāmos/ kompostējamos maisos, papīra maisos vai izbērti bez plastmasas maisiem, iepakojuma. Atkritumi konteineros tie jāievieto tā, lai būtu iespējams aizvērt atkritumu konteīnera vāku”.

10. *Papildināt ar 16¹.punktu šādā redakcijā:*

“16¹. Daudzdzīvokļu dzīvojamās mājas pagalmā atļauts ierīkot speciāli ierīkotu bioloģiski noārdāmu dārzu un parku atkritumu kompostēšanas vietu, ja tiek ievēroti šādi nosacījumi:

16¹.1. kompostēšanas vieta neatrodas tuvāk par 1,5 m no zemes vienības robežas, izņemot gadījumu, ja saņemts blakus esošā zemesgabala īpašnieka rakstisks saskaņojums;

16¹.2. ir saņemta daudzdzīvokļu dzīvojamās mājas kopīpašnieku piekrišana;

16¹.3. kompostēšana nerada traucējumus trešajām personām un neapdraud vidi, nerada nepatīkamu smaku;

16¹.4. kompostēšanai tiek izmantotas tikai rūpnieciski ražotas vai tām pielīdzināmas tvertnes ar noslēgtām necaurredzamām malām, pamatnē iestrādātu sietu pret grauzējiem un vāku, kas nosedz tajā ievietotos atkritumus;

16¹.5. uz komposta tvertnes tiek norādīts par kompostēšanas vietas uzturēšanu atbildīgās personas kontaktālrūnīs;”.

11. *Papildināt ar 16².punktu šādā redakcijā:*

“16². Individuālā dzīvojamā mājā, dvīņu un rindu mājas katrā sekcijā atļauts kompostēt savā māsaimniecībā radušos bioloģiskos atkritumus savā teritorijā (mājkompostēšana) gadījumā, ja tas nerada draudus cilvēku dzīvībai, veselībai, videi, kā arī personu mantai un kompostēšanas vietas izvietojums atbilst Mārupes novada pašvaldības noteikumiem, kas regulē teritorijas izmantošanu un apbūvi.

12. *Izteikt 17.1. apakšpunktu šādā redakcijā:*

“17.1. slēgt līgumu ar atkritumu apsaimniekotāju par katrā nekustamajā īpašumā radīto sadzīves atkritumu, tajā skaitā dalīti vāktu (bioloģiskie atkritumi, plastmasa, papīra, metāla, stikla iepakojums), apsaimniekošanu, nodrošinot regulāru nešķirotu sadzīves atkritumu un bioloģisko atkritumu izvešanu, ņemot vērā īpašumā faktiski radīto sadzīves atkritumu daudzumu (apjomu), bet ne retāk kā:”

13. *Papildināt 17.2. punktu aiz vārda "mēnesī" ar vārdiem "īpašuma lietošanas sezonā”.*

14. *Svītrot 17.3.punktu.*

15. *Izteikt 17.4. apakšpunktu šādā redakcijā:*

“17.4. noslēdzot līgumu par iesaistīšanos atkritumu dalītā savākšanas sistēmā individuālā dzīvojamā mājā, dvīņu un rindu mājas katrā sekcijā, nodrošinot, ka īpašumā radītie atkritumi (plastmasa, papīra, metāla, stikla iepakojums) saskaņā ar Saistošo noteikumu prasībām tiek savākti dalīti, bet bioloģiskie atkritumi tiek kompostēti savas mājsaimniecības teritorijā (ārpus dzīvošanai paredzētām telpām), atkritumu apsaimniekotājs iekļauj attiecīgās ziņas mājkompostēšanas reģistrā;”

16. *Aizstāt 21. punkta tekstu iekavās “(nepieciešamības gadījumā arī dalīti savākti)” ar vārdiem “(dalīti)”.*

17. *Papildināt ar 22¹.apakšpunktu šādā redakcijā:*

“22¹. Lai mazinātu atkritumu radīšanu, publisku pasākumu organizatori pasākumos, kuru plānotais dalībnieku skaits pārsniedz 300 cilvēkus, nodrošināt dzērienu tirdzniecību atkārtoti lietojamās depoziā glāzēs un pasākuma teritorijā organizē depoziā iepakojuma savākšanas vietas.”

18. *Papildināt 24.2.apakšpunktu aiz vārdiem “bioloģiski noārdāmajiem atkritumiem” ar vārdu “tekstilmateriāliem”.*

19. *Papildināt ar 24.3¹.apakšpunktu šādā redakcijā:*

“24.3¹. Nodrošināt katram atkritumu radītājam/valdītājam nešķirotu sadzīves atkritumu, dalīti vāktu bioloģisko atkritumu, dalīti vākta iepakojuma savākšanu un izvešanu atkritumu rašanās vietā (t.i. katra pakalpojuma saņēmēja adresē, kas norādīta līgumā), saskaņā ar grafiku.”

20. *Izteikt 24.4. apakšpunktu šādā redakcijā:*

“25.4. Nodrošināt atkritumu radītāju un valdītāju ar dažāda tilpuma konteineriem, t.sk. 0,06 m³, 0,12 m³, kā arī priekšapmaksas maisiem, iepriekš saskaņojot klientu un apsaimniekotāju intereses;”

21. *Papildināt 24.5.apakšpunktu ar vārdiem “un nodrošināt to dalītu vākšanu.”*

22. *24.8.punktā svītrot vārdu “somas”.*

23. *Papildināt 24.10.apakšpunktu ar vārdiem “saskaņā ar noslēgto līgumu starp Pašvaldību un atkritumu apsaimniekotāju.”*

24. *24.12.1.apakšpunktā svītrot vārdus “Mārupes pagasta atkritumu apsaimniekošanas zonā”*

25. *Papildināt 24.12.2 apakšpunktu aiz vārdiem “no vienā maršrutā” ar vārdiem “vienā ielā (vai tās posmā)”*

26. *Papildināt ar 24.12.3. apakšpunktu šādā redakcijā:*

“24.12.3. Veikt sadzīves atkritumu savākšanu laika posmā no plkst. 7.00- 23.00, izņemot valsts akciju sabiedrības "Starptautiskā lidosta " Rīga" teritorijā;”

27. *Papildināt 25.4.apakšpunktu ar vārdiem “, klienta un atkritumu apsaimniekotāja savstarpējās vienošanās noteiktā vietā.”*

28. *Izteikt 25.5. apakšpunktu šādā redakcijā:*

“25.5. ja piebraucamo ceļu (arī juridisku un privātpersonu īpašumā esošo) stāvoklis neatbilst 2021.gada 7.janvāra Ministru kabineta noteikumu Nr.26 “Noteikumi par valsts un pašvaldību autoceļu ikdienas uzturēšanas prasībām un to izpildes kontroli” prasībām vai transporta kustības ierobežojumu dēļ atkritumu apsaimniekotājs nevar piekļūt atkritumu konteineriem, šādā gadījumā atkritumu konteineri tiek iztukšoti tuvākajā iespējamajā laikā, par to iepriekš vienojoties ar klientu.”

29. *Papildināt ar 28¹. punktu šādā redakcijā:*
“28¹. Atkritumu apsaimniekotājs nodrošina katram atkritumu radītājam/valdītājam dalīti vāktu bioloģisko atkritumu, dalīti vākta iepakojuma savākšanu un izvešanu atkritumu rašanās vietā (t.i. katra pakalpojuma saņēmēja adresē, kas norādīta līgumā), saskaņā ar grafiku.”
30. *30.punktā svītrot vārdus “atkritumu radītājs vai valdītājs iesaistās atkritumu dalītajā vākšanā”.*
31. *Papildināt 32.punktā aiz vārda “apzīmējumu” ar vārdiem “tajā skaitā”.*
32. *Papildināt ar 33. punktu šādā redakcijā:*
“33.Pašvaldības administratīvajā teritorijā tekstilmateriālu dalītas vākšanas konteinerus drīkst izvietot tikai atkritumu apsaimniekotājs, ar kuru pašvaldībai ir noslēgts līgums par atkritumu apsaimniekošanu.”

Pašvaldības domes priekšsēdētājs

/paraksts/

Andrejs Ence

Saistošo noteikumu Nr.8/2025 “Grozījumi Mārupes novada pašvaldības domes 2022. gada 25.maija saistošajos noteikumos Nr.27/2022 “Par sadzīves atkritumu apsaimniekošanu Mārupes novadā”” paskaidrojuma raksts

Paskaidrojuma raksta sadaļas	Norādāmā informācija
1. Mērķis un grozījumu nepieciešamības pamatojums	<ol style="list-style-type: none"> 1. Precizēt terminus no “dalīti atkritumi” uz “dalīti vākti atkritumi”. 2. Papildināt ar jaunu terminu skaidrojumiem - bioloģiskie atkritumi, bioloģiski noārdāmi dārzu un parku atkritumi, kompostēšana. 3. Papildināt ar teritoriju – Mārupes pilsēta. 4. Noteikt nosacījums, ka ikviena atkritumu radītāja un valdītāja pienākums ir slēgt līgumu par dalīti vāktu sadzīves atkritumu apsaimniekošanu. 5. Iekļaut papildus nosacījums, ka Atkritumu radītājs nodrošina, ka dalīti vākti bioloģiskie atkritumi pirms ievietošanas atkritumu konteineros ir iesaiņoti bioloģiski noārdāmos/ kompostējamās maisos, papīra maisos vai izbērti bez plastmasas maisiem, iepakojuma. Atkritumi konteineros tie jāievieto tā, lai būtu iespējams aizvērt atkritumu konteineru vāku. 6. Iekļaut papildus nosacījums, ka daudzdzīvokļu dzīvojamās mājas pagalmā atļauts ierīkot bioloģiski noārdāmu dārzu un parku atkritumu kompostēšanas vietu, ja tiek ievēroti noteikti nosacījumi. Precizēti bioloģisko atkritumu mājkompostēšanas nosacījumi. 7. Svītrot nosacījumus, ka atkritumu izmešanai var tikt izmantotas šim mērķim līdz šim speciāli paredzētas somas, maiši. 8. Noteikt atkritumu savākšanai pieļaujamo diennakts laiku. 9. Iekļaut papildus nosacījums, ka pašvaldības teritorijā tekstilmateriālu dalītas vākšanas konteinerus drīkst izvietot tikai atkritumu apsaimniekotājs, ar kuru pašvaldībai ir noslēgts līgums par atkritumu apsaimniekošanu.
2. Fiskālā ietekme uz pašvaldības budžetu	<ol style="list-style-type: none"> 2.1. Saistošo noteikumu īstenošanas fiskālās ietekmes prognoze uz pašvaldības budžetu: <ol style="list-style-type: none"> 2.1.1. nav ietekmes uz ieņēmumu daļu; 2.1.2. nav ietekmes uz izdevumu daļu; 2.1.3. nav ietekmes uz citām pozīcijām budžeta ieņēmumu vai izdevumu daļā. 2.2. nav nepieciešami resursi sakarā ar jaunu institūciju vai darba vietu veidošanu, esošo institūciju kompetences paplašināšanai, lai nodrošinātu saistošo noteikumu izpildi.
3. Sociālā ietekme, ietekme uz vidi, iedzīvotāju veselību, uzņēmējdarbības vidi pašvaldības teritorijā, kā arī plānotā regulējuma ietekme uz konkurenci	<p>Sociāla ietekme - Nav attiecināms, jo saistošie noteikumi neparedz būtiskus grozījumus, kas to varētu ietekmēt.</p> <p>Ietekme uz vidi - lai uzlabotu vides aizsardzības prasību ievērošanu Mārupes novada administratīvajā teritorijā paredzēta visu atkritumu radītāju un valdītāju iesaistīšanās atkritumu dalītā vākšanā, veicinot gan atkritumu pārstrādi, reģenerāciju, gan aprites ekonomiku, gan samazinot atkritumu poligonā noglabājamo atkritumu daudzumu.</p> <p>Ietekme uz iedzīvotāju veselību - atkritumu apsaimniekotājam jānodrošina atkritumu izvešana ar mazāka tilpuma konteineriem (0,06 m³) lai neveicinātu to ilgāku uzkrāšanu īpašumā, pasliktinot sanitāro normu ievērošanu.</p>

	<p>Ietekme uz uzņēmējdarbības vidi pašvaldības teritorijā - Nav attiecināms, jo saistošie noteikumi neparedz būtiskus grozījumus, kas to varētu ietekmēt.</p> <p>Ietekme uz konkurenci – nav attiecināms.</p>
4.Ietekme uz administratīvajām procedūrām un to izmaksām	Ar šiem saistošajiem noteikumiem netiek paredzētas papildus administratīvo procedūru izmaksas.
5.Ietekme uz pašvaldības funkcijām un cilvēkresursiem	Saistošo noteikumu izpildes nodrošināšanai nav nepieciešams veidot jaunas pašvaldības institūcijas, darba vietas vai paplašināt esošo institūciju kompetenci.
6.Informācija par izpildes nodrošināšanu	Saistošo noteikumu izpildi nodrošina Mārupes novada pašvaldības īpašumu pārvalde un Pašvaldības policija.
7.Prasību un izmaksu samērīgums pret ieguvumiem, ko sniedz mērķa sasniegšana	<p>Saistošie noteikumi ir piemēroti iecerētā mērķa sasniegšanas nodrošināšanai un paredz tikai to, kas ir vajadzīgs minētā mērķa sasniegšanai.</p> <p>Pašvaldības izraudzītie līdzekļi ir leģitīmi un rīcība ir atbilstoša augstākstāvošiem normatīviem aktiem.</p>
8.Izstrādes gaitā veiktās konsultācijas ar privātpersonām un institūcijām	<p>Saistošo noteikumu izstrādes procesā notikušas konsultācijas ar to izpildes nodrošināšanā iesaistītajām institūcijām.</p> <p>Saistošo noteikumu projekts no 2025.gada 27.janvāra līdz 10.februārim publicēts pašvaldības mājas lapā www.marupe.lv, sabiedrības viedokļa noskaidrošanai, informācija par saistošo noteikumu projektu ievietota pašvaldība sociālā tīkla Facebook platformā.</p> <p>Sabiedrības viedokļi iepriekš noteiktajā termiņā nav saņemti.</p>

Pašvaldības domes priekšsēdētājs

/paraksts/

Andrejs Ence



MĀRUPES NOVADA PAŠVALDĪBAS DOME

Daugavas iela 29, Mārupe, Mārupes novads, LV-2167
67934695 / marupe@marupe.lv / www.marupe.lv

DOMES SĒDES PROTOKOLA Nr.3 PIELIKUMS

2025.gada 26.februāris

LĒMUMS Nr.29

Par Mārupes novada Skultes notekūdeņu aglomerācijas apstiprināšanu

Mārupes novada pašvaldībā saņemts sabiedrības ar ierobežotu atbildību “Mārupes komunālie pakalpojumi”, reģistrācijas Nr.40103111018 (turpmāk – Kapitālsabiedrība), kā Mārupes novada pašvaldības apstiprinātā centralizēto ūdenssaimniecības pakalpojumu sniedzēja Mārupes novadā, 2024.gada 19.novembra iesniegumu (reģistrēts Nr.1/2.1-3/4554), kurā Kapitālsabiedrība lūdz izvērtēt pielikumā pievienoto grafisko pielikumu – Skultes aglomerācijas robežas, un pieņemt lēmumu par Mārupes pagasta Skultes ciema notekūdeņu aglomerācijas noteikšanu un apstiprināšanu atbilstoši Ministru kabineta 2002.gada 22.janvāra noteikumiem Nr.34 “Noteikumi par piesārņojošo vielu emisiju ūdenī” (turpmāk – Noteikumi Nr.34).

Atbilstoši Noteikumiem Nr.34, vietējā pašvaldība ir atbildīga par to teritoriju, kurās attīstāma centralizētā sadzīves kanalizācijas pakalpojumu sistēma, noteikšanu jeb aglomerācijas robežu definēšanu. Skultes ciemam ir sava neatkarīga centralizētā dzeramā ūdens apgādes un centralizētā notekūdeņu savākšanas un attīrīšanas sistēma, kurai šobrīd nav noteiktas aglomerācijas robežas. Ievērojot Skultes ciema esošo iedzīvotāju skaitu, apdzīvotības blīvumu un ūdenssaimniecības esošo infrastruktūru ir nepieciešams noteikt aglomerācijas teritoriju. Saskaņā ar noteikumos Nr.34 noteikto, vietējā pašvaldība izvērtē un pieņem lēmumu par aglomerācijas robežas noteikšanu un attiecīgo lēmumu par aglomerācijas robežu noteikšanu, tā pamatojumu un kartogrāfisko materiālu ar aktuālo aglomerācijas robežu, iesniedz Vides aizsardzības un reģionālās attīstības ministrijai (šobrīd – Viedās administrācijas un reģionālās attīstības ministrija). Vienlaikus normatīvais regulējums paredz, ka aglomerācijas robežas turpmāk ir pārskatāmas regulāri, ieteicams, reizi četros, piecos gados, bet ne retāk kā reizi septiņos gados, ņemot vērā gan iedzīvotāju skaita izmaiņas, gan mājāsaimniecības ieņēmumu līmeņa pieaugumu un inženiertīklu izbūves izmaksu izmaiņas, kā arī investīciju īstenošanas iespējamību un pieejamību.

Kapitālsabiedrība 2022. gadā uzsāka Tehniski ekonomiskā pamatojuma izstrādi Mārupes aglomerācijas ūdenssaimniecības sistēmu attīstībai, papildus arī paredzot attīstības uzdevumus Mārupes novada Skultes ciemata ūdenssaimniecības attīstībai. 2024. gada 31.janvārī Mārupes novada pašvaldības Dome ar lēmumu Nr.2 “Par sabiedrības ar ierobežotu atbildību “Mārupes komunālie pakalpojumi” tehniski ekonomiskās izpētes “Mārupes aglomerācijas ūdenssaimniecības sistēmu attīstība, 5.kārta” apstiprināja investīciju programmu, kur ietverti uzdevumi Mārupes novada Skultes ciemata ūdenssaimniecības attīstībai.

Atbilstoši 2024.gada 9. decembrī Pašvaldības Koordinācijas un plānošanas darba grupas sanāksmē tika izvērtēts Kapitālsabiedrības iesniegtais priekšlikums Skultes ūdenssaimniecības sistēmas aglomerācijas robežām, t.sk. priekšlikums par tās attēlojumu Mārupes novada Teritorijas plānojuma 2024.-2036.gadam 1.redakcijā. Darba grupas locekļi konceptuāli vienojās virzīt priekšlikumu uz Domes sēdi Skultes notekūdeņu aglomerācijas apstiprināšanai.

Ņemot vērā augstāk minēto un atbilstoši Pašvaldību likuma 10. panta pirmās daļas 21. punktam, Ministru kabineta 2002. gada 22. janvāra noteikumu Nr.34 “Noteikumi par piesārņojošo vielu emisiju ūdenī” 32. un 33. punktam, kā arī ņemot vērā **Attīstības un vides jautājumu komitejas** 2024.gada 19.februāra atzinumu pieņemt iesniegto lēmuma projektu “Par Mārupes

novada Skultes notekūdeņu aglomerācijas apstiprināšanu”, atklāti balsojot ar 16 balsīm „par” (*Andrejs Ence, Mārtiņš Bojārs, Nikolajs Antipenko, Ilze Bērziņa, Ira Dūduma, Līga Kadiģe, Jānis Kazaks, Jānis Lagzdkalns, Jānis Lībietis, Normunds Orleāns, Aivars Osītis, Guntis Ruskis, Oļegs Sorokins, Uģis Šteinbergs, Dace Štrodaha, Gatis Vācietis*), „pret” nav, „atturas” nav, *balsojumā nepiedaloties Andrim Puidem un Ivaram Punculim*, **Mārupes novada pašvaldības dome nolemj:**

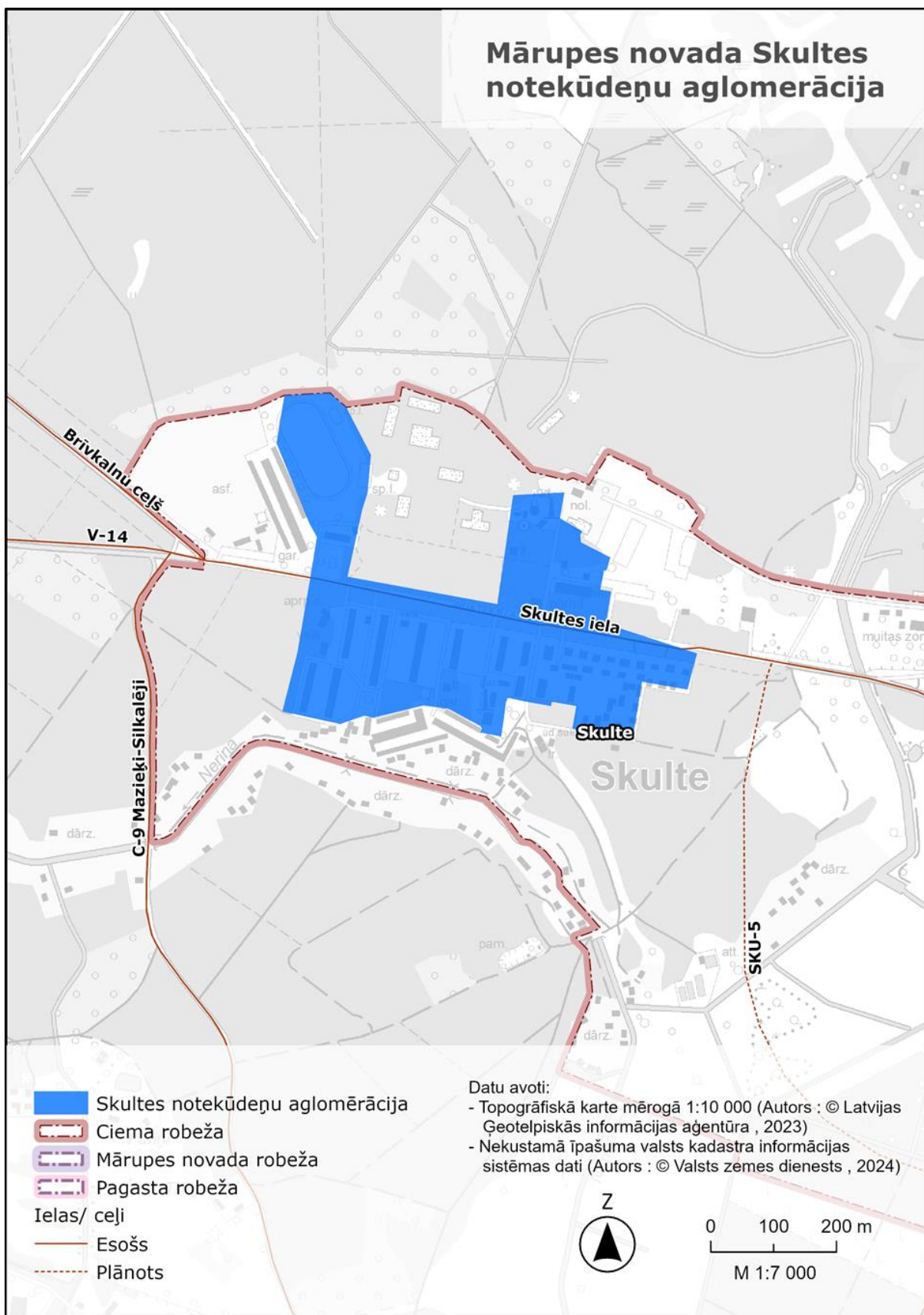
1. Apstiprināt Mārupes novada Skultes notekūdeņu aglomerācijas robežas saskaņā ar pievienoto pielikumu;
2. Centrālās pārvaldes Personāla un dokumentu pārvaldības nodaļai nosūtīt lēmumu Viedās administrācijas un reģionālās attīstības ministrijai un SIA “Mārupes komunālie pakalpojumi”.

Pašvaldības domes priekšsēdētājs

/paraksts/

Andrejs Ence

*Sagatavoja Attīstības un plānošanas pārvaldes
Vides speciālist A. Lontone-Ieviņa*





MĀRUPES NOVADA PAŠVALDĪBAS DOME

Daugavas iela 29, Mārupe, Mārupes novads, LV-2167
67934695 / marupe@marupe.lv / www.marupe.lv

DOMES SĒDES PROTOKOLA Nr.3 PIELIKUMS

2025.gada 26.februāris

LĒMUMS Nr.30

Par Mārupes novada Spuņciema notekūdeņu aglomerācijas apstiprināšanu

Mārupes novada pašvaldībā (turpmāk – Pašvaldība) saņemts sabiedrības ar ierobežotu atbildību “Mārupes komunālie pakalpojumi”, reģistrācijas Nr.40103111018 (turpmāk – Kapitālsabiedrība), kā Mārupes novada pašvaldības apstiprinātā centralizēto ūdenssaimniecības pakalpojumu sniedzēja Mārupes novadā, 2024.gada 19.novembra iesniegums (reģ. Nr.1/2.1-3/4554), kurā Kapitālsabiedrība lūdz izvērtēt pielikumā pievienoto grafisko pielikumu – Spuņciema aglomerācijas robežas un pieņemt lēmumu par Salas pagasta Spuņciema notekūdeņu aglomerācijas noteikšanu un apstiprināšanu atbilstoši Ministru kabineta 2002. gada 22. janvāra noteikumiem Nr.34 “Noteikumi par piesārņojošo vielu emisiju ūdenī” (turpmāk- Noteikumi Nr.34).

Atbilstoši Noteikumiem Nr.34, vietējā pašvaldība ir atbildīga par to teritoriju, kurās attīstāma centralizētā sadzīves kanalizācijas pakalpojumu sistēma, noteikšanu jeb aglomerācijas robežu definēšanu. Spuņciemam ir sava neatkarīga centralizētā dzeramā ūdens apgādes un centralizēta notekūdeņu savākšanas un attīrīšanas sistēma, kurai šobrīd nav noteiktas aglomerācijas robežas. Ievērojot Spuņciema esošo iedzīvotāju skaitu, apdzīvotības blīvumu un ūdenssaimniecības esošo infrastruktūru ir nepieciešams noteikt aglomerācijas teritoriju. Saskaņā ar Noteikumos Nr.34 noteikto, vietējā pašvaldība izvērtē un pieņem lēmumu par aglomerācijas robežas noteikšanu un attiecīgo lēmumu par aglomerācijas robežu noteikšanu, tā pamatojumu un kartogrāfisko materiālu ar aktuālo aglomerācijas robežu, iesniedz Vides aizsardzības un reģionālās attīstības ministrijai (šobrīd - Viedās administrācijas un reģionālās attīstības ministrija). Vienlaikus normatīvais regulējums paredz, ka aglomerācijas robežas turpmāk ir pārskatāmas regulāri, ieteicams, reizi četros, piecos gados, bet ne retāk kā reizi septiņos gados, ņemot vērā gan iedzīvotāju skaita izmaiņas, gan mājsaimniecības ieņēmumu līmeņa pieaugumu un inženiertīklu izbūves izmaksu izmaiņas, kā arī investīciju īstenošanas iespējamību un pieejamību.

2022. gadā tika uzsāka Tehniski ekonomiskā pamatojuma izstrāde Babītes pagasta un Salas pagasta blīvi apdzīvotajām teritorijām. Tehniski ekonomiskā pamatojumā izvērtējot esošās apbūves teritorijas un esošos ūdenssaimniecības tīklus, secināts, ka aglomerācijas robežu izmaiņas tiek veiktas divos virzienos – precizējot aglomerācijas robežas un iekļaujot tajā esošās infrastruktūras apkalpotās un tai pieguļošās teritorijas, kā arī Babītes pagasta aglomerācijā iekļaut Spilves ciema esošās blīvās apbūves daļas (ciema D daļu). Atbilstoši pamatojumā norādītajam Spuņciems ir lielākā apdzīvotā vieta Salas pagastā, un šobrīd ciemā centralizēti ūdensapgādes pakalpojumi ir pieejami un to izmanto 86% no ciema iedzīvotājiem, bet kanalizācijas pakalpojumus izmanto 79% ciema iedzīvotāji. Ņemot vērā, ka ciema robežās jau ir esoša ūdens ieguves un notekūdeņu attīrīšanas infrastruktūra, kas apkalpo lielāko daļu ciema apdzīvoto nekustamo īpašumu, turklāt ciema tuvumā nav citu lielāku un esošu ūdenssaimniecības sistēmu un tā pieder Kapitālsabiedrībai, šo teritoriju ir nepieciešams noteikt kā Spuņciema aglomerāciju. Tehniski ekonomiskajā pamatojumā tiek paredzēti arī papildus uzdevumi Mārupes novada Spuņciema ūdenssaimniecības attīstībai.

2023.gada 28.februārī Mārupes novada pašvaldības dome (turpmāk – Dome) ar lēmumu Nr.53 “Par sabiedrības ar ierobežotu atbildību "BABITES SILTUMS" tehniski ekonomiskā

pamatojuma ūdenssaimniecības pakalpojumu attīstībai Mārupes novada Babītes un Salas pagastos apstiprināšanu” un lēmumu Nr.54 “Par sabiedrības ar ierobežotu atbildību “BABĪTES SILTUMS” tehniski ekonomiskā pamatojuma izstrādes ietvaros precizētās, Mārupes novada Babītes notekūdeņu aglomerācija” apstiprināja Babītes notekūdeņu aglomerācijas robežas. Spuņciema aglomerācija normatīvajos aktos paredzētā kārtībā līdz šim nav noteikta.

Atbilstoši 2024.gada 9.decembrī Pašvaldības Koordinācijas un plānošanas darba grupas sanāksmē tika izvērtēts Kapitālsabiedrības iesniegtais priekšlikums Spuņciema ūdenssaimniecības sistēmas aglomerācijas robežām, t.sk. priekšlikums par tās attēlojumu Mārupes novada Teritorijas plānojuma 2024.-2036.gadam 1.redakcijā. Darba grupas locekļi konceptuāli vienojās virzīt priekšlikumu uz Domes sēdī Spuņciema notekūdeņu aglomerācijas apstiprināšanai.

Ņemot vērā visu augstāk minēto un atbilstoši Pašvaldību likuma 10. panta pirmās daļas 21. punktam, Ministru kabineta 2002. gada 22. janvāra noteikumu Nr.34 “Noteikumi par piesārņojošo vielu emisiju ūdenī” 32. un 33. punktam, kā arī ņemot vērā **Attīstības un vides jautājumu komitejas** 2025.gada 19.februāra atzinumu pieņemt iesniegto lēmuma projektu “*Par Mārupes novada Spuņciema notekūdeņu aglomerācijas apstiprināšanu*”, atklāti balsojot ar 16 balsīm „par” (*Andrejs Ence, Mārtiņš Bojārs, Nikolajs Antipenko, Ilze Bērziņa, Ira Dūduma, Līga Kadiģe, Jānis Kazaks, Jānis Lagzdkalns, Jānis Lībietis, Normunds Orleāns, Aivars Osītis, Guntis Ruskis, Oļegs Sorokins, Uģis Šteinbergs, Dace Štrodaha, Gatis Vācietis*), „pret” nav, „atturas” nav, **balsojumā nepiedaloties Andrim Puidem un Ivaram Punculim Mārupes novada pašvaldības dome nolemj:**

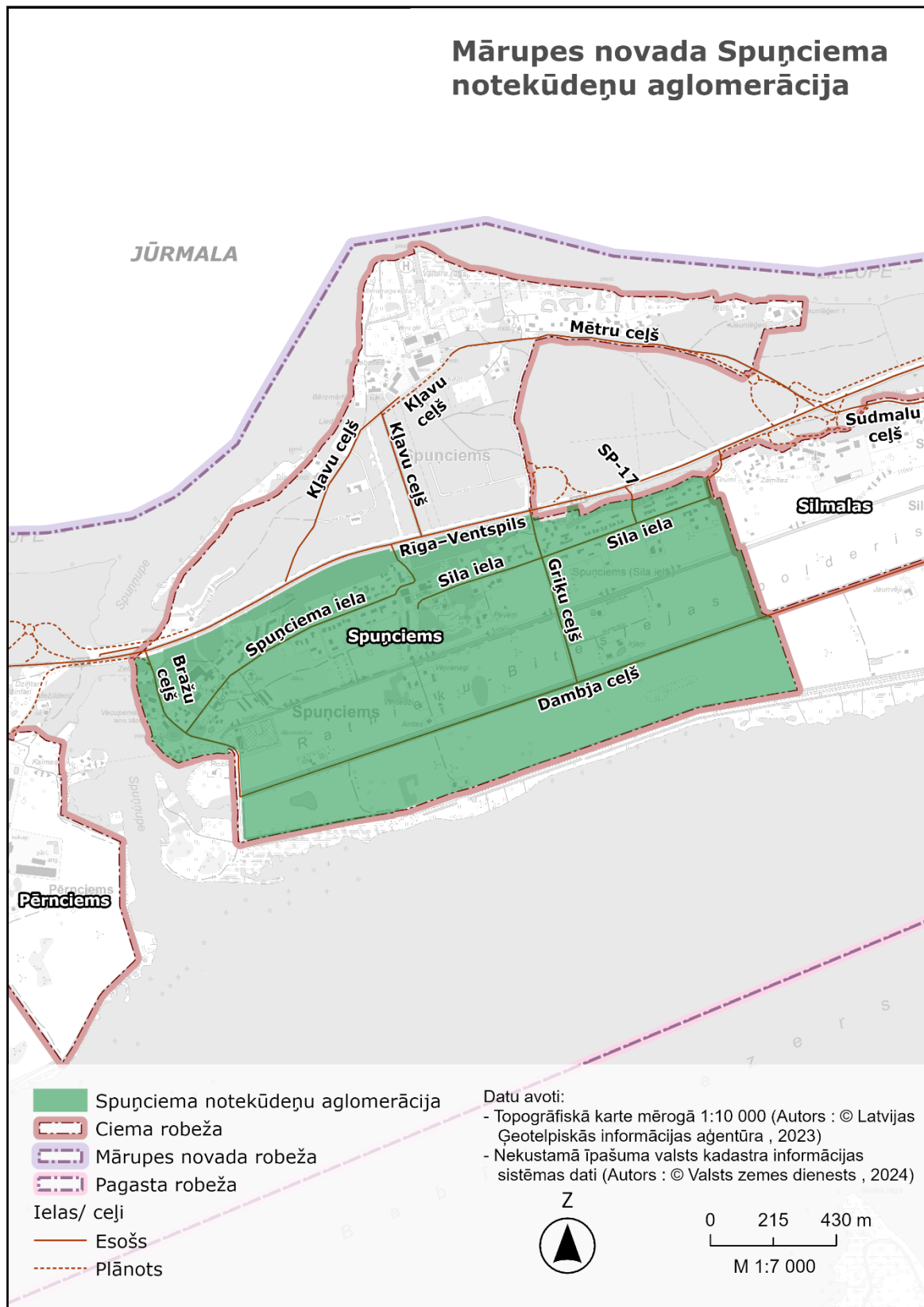
1. Apstiprināt Mārupes novada Spuņciema notekūdeņu aglomerācijas robežas saskaņā ar pievienoto pielikumu;
2. Centrālās pārvaldes Personāla un dokumentu pārvaldības nodaļai nosūtīt lēmumu Viedās administrācijas un reģionālās attīstības ministrijai un SIA “Mārupes komunālie pakalpojumi”.

Pašvaldības domes priekšsēdētājs

/paraksts/

Andrejs Ence

*Sagatavoja Attīstības un plānošanas pārvaldes
Vides speciāliste, A. Lontone-Ieviņa*





MĀRUPES NOVADA PAŠVALDĪBAS DOME

Daugavas iela 29, Mārupe, Mārupes novads, LV-2167
67934695 / marupe@marupe.lv / www.marupe.lv

DOMES SĒDES PROTOKOLA Nr.3 PIELIKUMS

2025.gada 26.februāris

LĒMUMS Nr.31

Par zemes lietošanas mērķa noteikšanu nekustamā īpašuma “Straupes Dāvji”, Straupciemā, Salas pagastā, Mārupes novadā, kadastra Nr. 8088 009 0021, zemes vienības daļām

Adresāts: P. S., e-pasta adrese: prohouse@protomnail.com

Mārupes novada pašvaldības dome ir izskatījusi P. S. (turpmāk – Ierosinātājs), 2025.gada 7.februāra iesniegumu (reģ. ar Nr.1/2.1-2/80) ar lūgumu noteikt nekustamā īpašuma “Straupes Dāvji”, Straupciemā, Salas pagastā, Mārupes novadā, zemes vienības daļām ar kadastra apzīmējumiem 8088 009 0021 8001, 8088 009 0021 8002 un 8088 009 001 8003 nekustamā īpašuma lietošanas mērķus, un konstatē:

1. Nekustamais īpašums “Straupes Dāvji”, Straupciems, Salas pagasts, Mārupes novads, kadastra Nr.8088 009 0021, sastāv no divām zemes vienībām ar kadastra apzīmējumiem 8088 009 0021 – 10.55 ha platībā, 8088 009 0022 – 0,52 ha platībā, dzīvojamās mājas un piecām palīgēkām (turpmāk -Nekustamais īpašums). Īpašuma tiesības Rīgas rajona tiesas Salas pagasta zemesgrāmatas nodalījumā Nr.249 nostiprinātas Ierosinātājam.
2. Saskaņā ar Babītes novada pašvaldības 2020.gada 22.janvāra saistošajiem noteikumiem Nr.1 “Babītes novada teritorijas plānojums, teritorijas izmantošanas un apbūves noteikumi un grafiskā daļa” (turpmāk tekstā – Teritorijas plānojums) funkcionālā zonējuma karti, zemes vienība ar kadastra apzīmējumu 8088 009 0021 atrodas daļa Lauksaimniecības teritorijā (L).
3. Nekustamā īpašuma valsts kadastra informācijas sistēmā aktuālais/reģistrētais nekustamā īpašuma lietošanas mērķis zemes vienībai ar kadastra apzīmējumu 8088 009 0021 – zeme, uz kuras galvenā saimnieciskā darbība ir lauksaimniecība (kods 0101) – 10.55 ha platībā.
4. Ierosinātājs iesniegumā norāda, ka Nekustamā īpašuma lietošanas mērķis ir nosakāms zemes vienības ar kadastra apzīmējumu 8088 009 0021 daļām:
 - 4.1. zemes vienībai ar kadastra apzīmējumu 8088 009 0021 8001- 3.65 ha platībā;
 - 4.2. zemes vienībai ar kadastra apzīmējumu 8088 009 0021 8002 – 3.65 ha platībā;
 - 4.3. zemes vienībai ar kadastra apzīmējumu 8088 009 0021 8003 – 3.13 ha platībā.

Saskaņā ar Nekustamā īpašuma valsts kadastra likuma 9.panta pirmās daļas 1.punktu zemes vienībai un zemes vienības daļai ir jānosaka nekustamā īpašuma lietošanas mērķis un lietošanas mērķim piekrītošo platību. To atbilstoši Ministru kabineta noteiktajai kārtībai un vietējās pašvaldības teritorijas plānojumā noteiktajai izmantošanai vai likumīgi uzsāktajai izmantošanai nosaka vietējā pašvaldība, kuras administratīvajā teritorijā atrodas konkrētā zemes vienība un zemes vienības daļa. Atbilstoši minētā likuma 9.panta trešajai daļai nekustamā īpašuma lietošanas mērķu klasifikāciju un nekustamā īpašuma lietošanas mērķu noteikšanas un maiņas kārtību nosaka Ministru kabinets.

Nekustamo īpašumu lietošanas mērķu noteikšanai un maiņai tiek piemēroti 2006.gada 20.jūnija Ministru kabineta noteikumi Nr.496 „Nekustamā īpašuma lietošanas mērķu klasifikācija un nekustamā īpašuma lietošanas mērķu noteikšanas un maiņas kārtība”, kuru 2.punkts paredz, ka nekustamā īpašuma lietošanas mērķi (turpmāk - lietošanas mērķis) atbilstoši detālplānojumam, lokālplānojumam, vietējās pašvaldības teritorijas plānojumam vai normatīvajos aktos noteiktajā

kārtībā uzsāktai zemes vai būves pašreizējai izmantošanai (turpmāk - likumīga izmantošana) kadastrālās vērtēšanas vajadzībām nosaka:

- 2.1. zemes vienībai un plānotai (projektētai) zemes vienībai[...];
- 2.2. zemes vienības daļai vai plānotai (projektētai) zemes vienības daļai [...].

Saskaņā ar minēto noteikumu 16.punktu lietošanas mērķi nosaka sekojošos gadījumos: ja tiek izveidota jauna zemes vienība vai zemes vienības daļa, vai, ja zemes vienībai vai zemes vienības daļai nav noteikts lietošanas mērķis.

Saskaņā ar Noteikumu Nr.496 18.punktu lietošanas mērķa noteikšanu vai maiņu šo noteikumu 16. punktā minētajos gadījumos mēneša laikā ierosina nekustamā īpašuma īpašnieks. Lietošanas mērķa noteikšanu vai maiņu var ierosināt arī valsts vai pašvaldības institūcija.

Pamatojoties uz Nekustamā īpašuma valsts kadastra likuma 9.panta pirmās daļas 1.punktu, 9.panta trešajai daļai, Ministru kabineta 2006.gada 20.jūnija noteikumu Nr.496 „Nekustamā īpašuma lietošanas mērķu klasifikācija un nekustamā īpašuma lietošanas mērķu noteikšanas un maiņas kārtība” 2., 16., 18.punktu, kā arī ņemot vērā **Attīstības un vides jautājumu komitejas** 2025.gada 19.februāra atzinumu pieņemts iesniegto lēmuma projektu “*Par zemes lietošanas mērķa noteikšanu nekustamā īpašuma “Straupes Dāvji”, Straupciemā, Salas pagastā, Mārupes novadā, kadastra Nr. 8088 009 0021, zemes vienības daļām*”, atklāti balsojot ar 17 balsīm „par” (*Andrejs Ence, Mārtiņš Bojārs, Nikolajs Antipenko, Ilze Bērziņa, Ira Dūduma, Līga Kadiģe, Jānis Kazaks, Jānis Lagzdkalns, Jānis Lībietis, Normunds Orleāns, Aivars Osītis, Andris Puide, Guntis Ruskis, Oļegs Sorokins, Uģis Šteinbergs, Dace Štrodaha, Gatis Vācietis*), „pret” nav, „atturas” nav, **balsojumā nepiedaloties Ivaram Punculim, Mārupes novada pašvaldības dome nolēmj:**

1. Noteikt nekustamā īpašuma “Straupes Dāvji”, Straupciemā, Salas pagastā, Mārupes novadā, kadastra Nr. 8088 009 0021, zemes vienības ar kadastra apzīmējumu 8088 009 0021 daļām nekustamā īpašuma lietošanas mērķus:
 - 1.1.zemes vienībai ar kadastra apzīmējumu 8088 009 0021 8001- 3.65 ha platībā – zeme, uz kuras galvenā saimnieciskā darbība ir lauksaimniecība (kods 0101);
 - 1.2.zemes vienībai ar kadastra apzīmējumu 8088 009 0021 8002- 3.65 ha platībā – zeme, uz kuras galvenā saimnieciskā darbība ir lauksaimniecība (kods 0101);
 - 1.3.zemes vienībai ar kadastra apzīmējumu 8088 009 0021 8003- 3.13 ha platībā – zeme, uz kuras galvenā saimnieciskā darbība ir lauksaimniecība (kods 0101).
2. Centrālās pārvaldes Personāla un dokumentu pārvaldības nodaļai nosūtīt lēmumu zemes īpašniekam pēc lēmuma parakstīšanas.

Atbilstoši Administratīvā procesa likuma 70.panta pirmajai un otrajai daļai, kā arī Paziņošanas likuma 9.panta 1^l.daļai administratīvais akts, kas adresātam sūtīts uz oficiālo elektronisko adresi, uzskatāms par paziņotu otrajā darba dienā pēc tā nosūtīšanas.

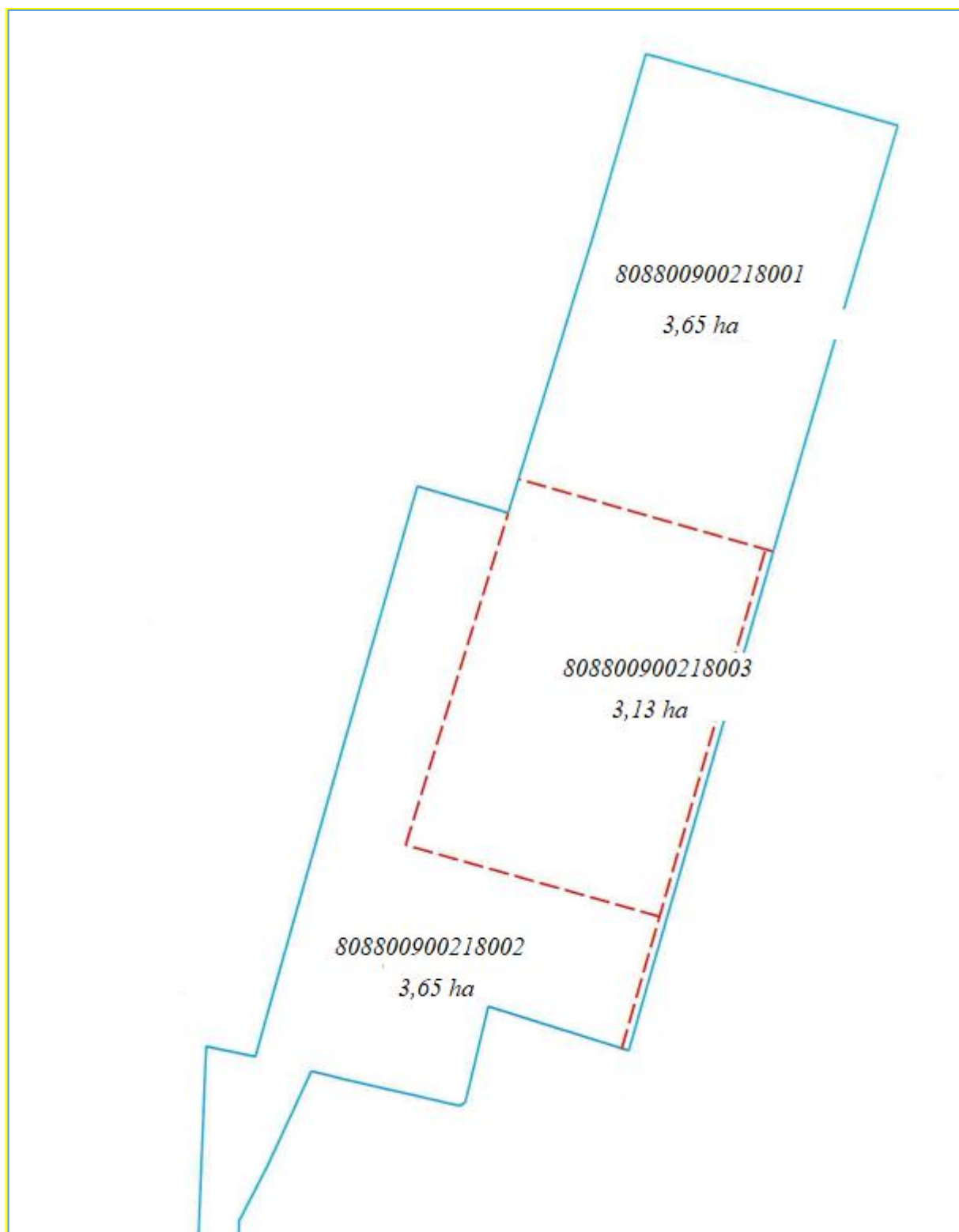
Šo lēmumu saskaņā ar Administratīvā procesa likuma 70.panta pirmo daļu, 76.panta pirmo un otro daļu, 79.panta pirmo daļu, 188.panta otro daļu un 189.panta pirmo daļu var pārsūdzēt viena mēneša laikā no tā spēkā stāšanās dienas, pieteikumu iesniedzot Administratīvās rajona tiesas attiecīgajā tiesu namā pēc pieteicēja adreses [fiziskā persona — pēc deklarētās dzīvesvietas adreses, papildu adreses (Dzīvesvietas deklarēšanas likuma izpratnē) vai nekustamā īpašuma atrašanās vietas, juridiskā persona — pēc juridiskās adreses].

Pašvaldības domes priekšsēdētājs

/paraksts/

Andrejs Ence

*Sagatavoja Attīstības un plānošanas pārvaldes
zemes ierīcības speciāliste L. Erdmane*





MĀRUPES NOVADA PAŠVALDĪBAS DOME

Daugavas iela 29, Mārupe, Mārupes novads, LV-2167
67934695 / marupe@marupe.lv / www.marupe.lv

DOMES SĒDES PROTOKOLA Nr.3 PIELIKUMS

2025.gada 26.februāris

LĒMUMS Nr.32

Par adresu piešķiršanu un nekustamā īpašuma lietošanas mērķa noteikšanu projektētajām zemes vienībām nekustamā īpašuma Dravnieku iela 20, Mārupe, Mārupes novads (kadastra Nr. 8076 007 0017) detālplānojuma teritorijā

Adresāti: V. D., pasta adrese: [..]

E. L., e-pasta adrese:[..]

SIA "SANDECOR", e-pasta adrese: igors.sv@inbox.lv

Mārupes novada pašvaldības dome ir izskatījusi SIA "SANDECOR", Reģ. Nr.42103107542, 2025.gada 6.februāra iesniegumus (Pašvaldībā reģistrēti ar Nr.1/2.1-2/77) par adreses piešķiršanu un lietošanas mērķa noteikšanu nekustamā īpašuma Dravnieku iela 20 (kadastra Nr.8076 007 0017), Mārupē, Mārupes novadā, detālplānojuma teritorijā plānotajām zemes vienībām un konstatē:

1. Nekustamais īpašums Dravnieku iela 20 (kadastra Nr.8076 007 0017), Mārupē, Mārupes novadā, sastāv no zemes vienības ar kadastra apzīmējumu 8076 007 3550– 3,8703 ha platībā, dzīvojamās mājas un četrām palīgēkām (turpmāk –Nekustamais īpašums). Īpašuma tiesības Rīgas rajona tiesas Mārupes pagasta zemesgrāmatas nodalījumā Nr.29 ir reģistrētas V. D. (8963/38703 dom. daļa), E. L. (28476/38703 dom. daļa) un SIA "SANDECOR" (1264/38703 dom.daļa).
2. Ar 2024.gada 26.jūnija Mārupes novada pašvaldības domes lēmumu Nr.36 (sēdes prot. Nr.12) apstiprināts nekustamā īpašuma Dravnieku iela 20 (kadastra Nr.80760070017), Mārupē, Mārupes novadā, detālplānojums (turpmāk – Detālplānojums). Detālplānojuma Teritorijas izmantošanas un apbūves noteikumi plānotajiem zemes gabaliem no Nr.1-Nr.7 paredz atļauto/plānoto izmantošanu: savrupmāju apbūve. Zemes gabaliem Nr.8 un Nr.9 atļautā/plānotā izmantošana: autotransporta infrastruktūras objekti (TR).
3. 2024.gada 20.augustā ir noslēgts Administratīvais līgums Nr.1/4-4/9-2024 par nekustamā īpašuma Dravnieku iela 20, Mārupē, Mārupes novadā (kadastra Nr.8076 007 0017), detālplānojuma īstenošanas kārtību (turpmāk – Administratīvais līgums). Administratīvais līgums paredz, ka Detālplānojums ir īstenojams pa kārtām vai visai teritorijai vienlaicīgi. Administratīvais līgums paredz nodalīt zemes vienības Nr.1 un Nr.2 pēc ūdensapgādes, kanalizācijas un elektroapgādes pievadu izbūves.
4. Ar Mārupes novada Būvvaldes 2023.gada 16.augusta lēmumu (Paskaidrojuma raksts inženierbūvei(lēmums) Nr.BIS-BV-2.5-2022 -15424) pieņemts ekspluatācijā elektrotīkli.
5. Ar Mārupes novada Būvvaldes 2020.gada 31.augusta lēmumu (Paskaidrojuma raksts inženierbūvei(lēmums) Nr.BIS-BV-2.5-2019-1856 (242.2019) pieņemti ekspluatācijā inženiertīkli (ŪK).
6. Nekustamā īpašuma valsts kadastra informācijas sistēmā zemes vienībai ar kadastra apzīmējumu 8076 007 3550 ir reģistrēti nekustamā īpašuma lietošanas mērķi: - individuālo dzīvojamo māju apbūve (kods 0601) – 0,2000 ha platībā un zeme uz kuras galvenā saimnieciskā darbība ir lauksaimniecība (kods 0101) – 3.6703 ha platībā.

Pamatojoties uz Ministru kabineta 2021. gada 29.jūnija noteikumu Nr. 455 „Adresācijas noteikumi” (turpmāk – Adresācijas noteikumi) 15. punktu, pilsētu un ciemu teritoriju daļās, kur ir ielas, apbūvei paredzētajai zemes vienībai vai ēkai piešķir numuru ar piesaisti ielas nosaukumam. Pilsētu un ciemu teritoriju daļās, kur nav ielu, līdz ielu izbūvei vai, ja brauktuvei noteikts ceļa statuss, apbūvei paredzētajai zemes vienībai un ēkai saglabā vai piešķir nosaukumu kā adreses elementu. Divu mēnešu laikā pēc ielu izveides un nosaukumu piešķiršanas tām pašvaldība pieņem lēmumu par iepriekš piešķirto adrešu maiņu, apbūvei paredzētās zemes vienības vai ēkas nosaukumu aizstājot ar numuru un piesaistot to ielas nosaukumam.

Adresācijas noteikumu 18.1.apakšpunkts nosaka, ka ciemos apbūvei paredzētu zemes vienību numurus piešķir šādā kārtībā: ielās – no ielas sākuma augošā secībā, sākot numerāciju ar pirmajiem cipariem, virzienā no apdzīvotās vietas centra uz nomali vai no galvenās ielas, laukuma, autoceļa. Ielas kreisajā pusē piešķir nepāra numurus, labajā pusē – pāra numurus.

Saskaņā ar Nekustamā īpašuma valsts kadastra likuma 9.panta pirmās daļas 1.punktu zemes vienībai un zemes vienības daļai ir jānosaka nekustamā īpašuma lietošanas mērķis un lietošanas mērķim piekrišo platību. To atbilstoši Ministru kabineta noteiktajai kārtībai un vietējās pašvaldības teritorijas plānojumā noteiktajai izmantošanai vai likumīgi uzsāktajai izmantošanai nosaka vietējā pašvaldība, kuras administratīvajā teritorijā atrodas konkrētā zemes vienība un zemes vienības daļa. Atbilstoši minētā likuma 9.panta trešajai daļai nekustamā īpašuma lietošanas mērķu klasifikāciju un nekustamā īpašuma lietošanas mērķu noteikšanas un maiņas kārtību nosaka Ministru kabinets.

Nekustamo īpašumu lietošanas mērķu noteikšanai un maiņai tiek piemēroti 2006.gada 20.jūnija Ministru kabineta noteikumi Nr.496 „Nekustamā īpašuma lietošanas mērķu klasifikācija un nekustamā īpašuma lietošanas mērķu noteikšanas un maiņas kārtība”, kuru 2.punkts paredz, ka nekustamā īpašuma lietošanas mērķi (turpmāk - lietošanas mērķis) atbilstoši detālplānojumam, lokālplānojumam, vietējās pašvaldības teritorijas plānojumam vai normatīvajos aktos noteiktajā kārtībā uzsāktai zemes vai būves pašreizējai izmantošanai (turpmāk - likumīga izmantošana) kadastrālās vērtēšanas vajadzībām nosaka:

2.1. zemes vienībai un plānotai (projektētai) zemes vienībai[...];

2.2. zemes vienības daļai vai plānotai (projektētai) zemes vienības daļai [...].

Saskaņā ar minēto noteikumu 16.punktu lietošanas mērķi nosaka sekojošos gadījumos: ja tiek izveidota jauna zemes vienība vai zemes vienības daļa, vai, ja zemes vienībai vai zemes vienības daļai nav noteikts lietošanas mērķis.

Noteikumu Nr.496 23.punkts noteic, ka neapbūvētai apbūves zemes vienībai (zemes vienības daļai) funkcionālās zonas lietošanas mērķi nosaka vai maina atbilstoši detālplānojumā, lokālplānojumā vai vietējās pašvaldības teritorijas plānojumā norādītajai plānotajai (atļautajai) izmantošanai, ievērojot šo noteikumu 7. un 8. pielikumu. Ja zemes vienība atrodas vairākās funkcionālajās zonās, katrai funkcionālajai zonai nosaka atbilstošo funkcionālās zonas lietošanas mērķi un tā platību nosaka atbilstoši funkcionālās zonas platībai zemes vienībā. Savukārt Noteikumu Nr.496 28. punkts nosaka, ja apbūves nozīmes funkcionālajā zonā tikai daļu no zemes vienības izmanto apbūvei, tad zemes platībai, kuru drīkst atdalīt, ņemot vērā apbūves noteikumos noteiktās prasības, izveidojot vienu vai vairākas jaunas zemes vienības, kas izmantojamas apbūvei, lietošanas mērķi nosaka kā neapbūvētai apbūves zemei atbilstoši šo noteikumu 23. punktam, ievērojot šo noteikumu 23.1 punkta prasības, bet piemēro šo noteikumu 1. pielikumā noteikto kodējumu. Nosaka tādu piemērojamo lietošanas mērķi, kas pēc būtības ir tuvāks funkcionālās zonas lietošanas mērķim atbilstošajam lietošanas mērķim no šo noteikumu 1. pielikuma, ievērojot teritorijas plānojuma noteikumus un šajā funkcionālajā zonā esošām neapbūvētām apbūves zemēm noteikto lietošanas mērķi.

Ievērojot iepriekš minēto, kā arī pamatojoties uz Ministru kabineta 2016.gada 2.augusta noteikumu Nr.505 “Zemes ierīcības projekta izstrādes noteikumi” 26.punktu un 28.punktu, Ministru kabineta 2006.gada 20.jūnija noteikumu Nr.496 “Nekustamā īpašuma lietošanas mērķu klasifikācija un nekustamā īpašuma lietošanas mērķu noteikšanas un maiņas kārtība” 2., 16., 17.7., 23., 28. punktu, Ministru kabineta 2021.gada 29.jūnija noteikumu Nr.455 “Adresācijas noteikumi”

2.7., 2.10., 9., 10., 11., 15., 18.1., 32. punktam, kā arī ņemot vērā **Attīstības un vides jautājumu komitejas** 2025.gada 19.februāra atzinumu pieņemt iesniegto lēmuma projektu “Par adresu piešķiršanu un nekustamā īpašuma lietošanas mērķa noteikšanu projektētajām zemes vienībām nekustamā īpašuma Dravnieku iela 20, Mārupe, Mārupes novads (kadastra Nr.8076 007 0017) detālplānojuma teritorijā”, atklāti balsojot ar 18 balsīm „par” (Andrejs Ence, Mārtiņš Bojārs, Nikolajs Antipenko, Ilze Bērziņa, Ira Dūduma, Līga Kadiģe, Jānis Kazaks, Jānis Lagzdkalns, Jānis Lībietis, Normunds Orleāns, Aivars Osītis, Andris Puide, Ivars Punculis, Guntis Ruskis, Oļegs Sorokins, Uģis Šteinbergs, Dace Štrodaha, Gatis Vācietis), „pret” nav, „atturas” nav, **Mārupes novada pašvaldības dome nolemj:**

1. Piešķirt nekustamā īpašuma Dravnieku iela 20 (kadastra Nr. 8076 007 0017), Mārupē, Mārupes novadā, detālplānojuma teritorijā plānotajām zemes vienībām adreses un nekustamā īpašuma lietošanas mērķus:

Veiktā darbība (adreses piešķiršana, maiņa, tai skaitā adreses pieraksta formas precizēšana, likvidēšana vai esošās adreses saglabāšana)	Adresācijas objekts (viensēta, ēka, apbūvei paredzēta zemes vienība un telpu grupa)	Adresācijas objekta un, ja nepieciešams, ar to funkcionāli saistīto objektu kadastra apzīmējums, ja tāds ir	Adresācijas objekta esošā adrese, ja tāda ir	Esošā adresācijas objekta kods adrešu klasifikatorā, ja tāds ir	Adresācijas objekta jaunā adrese	Adresācijas objekta un, ja nepieciešams, ar to funkcionāli saistīto objektu jaunais kadastra apzīmējums, ja tāds ir	Cita informācija, ja tāda ir	Cita informācija, ja tāda ir: nekustamā īpašuma lietošanas mērķis
1	2	3	4	5	6	7	8	
adreses piešķiršana	apbūvei paredzēta zemes vienība	-	-	-	Pētera iela 28 A, Mārupe, Mārupes novads	8076 007 3789	Projektā zemes vienība “Nr.2”	1227 m ² - Individuālo dzīvojamo māju apbūve (kods 0601)
adreses piešķiršana	apbūvei paredzēta zemes vienība	-	-	-	Pētera iela 28 B, Mārupe, Mārupes novads	8076 007 3788	Projektā zemes vienība “Nr.1”	1264 m ² - Individuālo dzīvojamo māju apbūve (kods 0601)
adreses saglabāšana	apbūvei paredzēta zemes vienība	80760073550	Dravnieku iela 20, Mārupe, Mārupes novads	104922046	Dravnieku iela 20, Mārupe, Mārupes novads	-	Apvienotas projektētās zemes vienības noNr.3-Nr.10	3330 m ² - zeme dzelzceļa infrastruktūras zemes nodalījuma joslā un ceļu zemes nodalījuma joslā (kods 1101). 2000 m ² - Individuālo dzīvojamo māju apbūve (kods 0601) 30882 m ² - neapgūta individuālo dzīvojamo māju apbūve (kods 0601)
adreses saglabāšana	ēkai	80760070017 001	Dravnieku iela 20, Mārupe,		Dravnieku iela 20, Mārupe, Mārupes novads	-	Apvienotas projektētās zemes vienības	

			Mārupes novads				noNr.3-Nr.10	
adreses saglabāšana	ēkai	80760070017002	Dravnieku iela 20, Mārupe, Mārupes novads		Dravnieku iela 20, Mārupe, Mārupes novads	-	Apvienotas projektētās zemes vienības noNr.3-Nr.10	
adreses saglabāšana	ēkai	80760070017003	Dravnieku iela 20, Mārupe, Mārupes novads		Dravnieku iela 20, Mārupe, Mārupes novads	-	Apvienotas projektētās zemes vienības noNr.3-Nr.10	
adreses saglabāšana	ēkai	80760070017004	Dravnieku iela 20, Mārupe, Mārupes novads		Dravnieku iela 20, Mārupe, Mārupes novads	-	Apvienotas projektētās zemes vienības noNr.3-Nr.10	
adreses saglabāšana	ēkai	80760070017005	Dravnieku iela 20, Mārupe, Mārupes novads		Dravnieku iela 20, Mārupe, Mārupes novads	-	Apvienotas projektētās zemes vienības noNr.3-Nr.10	

2. Centrālās pārvaldes Personāla un dokumentu pārvaldības nodaļai nosūtīt lēmumu īpašniekam un Valsts zemes dienesta Rīgas reģionālajai nodaļai piecu darbdienu laikā pēc lēmuma parakstīšanas.

Atbilstoši Administratīvā procesa likuma 70.panta pirmajai un otrajai daļai, šis lēmums stājas spēkā ar brīdi, kad tas paziņots adresātam. Saskaņā ar Paziņošanas likuma 9.panta otro daļu dokuments, kas sūtīts pa elektronisko pastu, uzskatāms par paziņotu otrajā darba dienā pēc tā nosūtīšanas.

Šo lēmumu saskaņā ar Administratīvā procesa likuma 70.panta pirmo daļu, 76.panta pirmo un otro daļu, 79.panta pirmo daļu, 188.panta otro daļu un 189.panta pirmo daļu var pārsūdzēt viena mēneša laikā no tā spēkā stāšanās dienas, pieteikumu iesniedzot Administratīvās rajona tiesas attiecīgajā tiesu namā pēc pieteicēja adreses [fiziskā persona — pēc deklarētās dzīvesvietas adreses, papildu adreses (Dzīvesvietas deklarēšanas likuma izpratnē) vai nekustamā īpašuma atrašanās vietas, juridiskā persona — pēc juridiskās adreses].

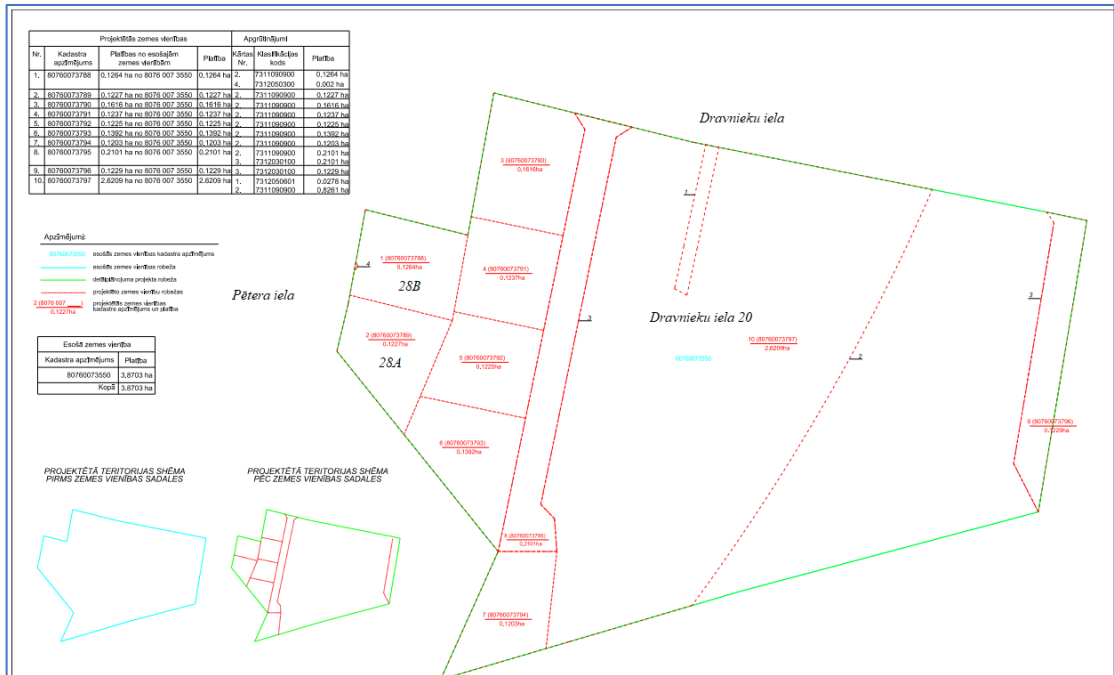
Pašvaldības domes priekšsēdētājs

/paraksts/

Andrejs Ence

*Sagatavoja Attīstības un plānošanas pārvaldes
zemes ierīcības speciāliste L. Erdmane*

Pielikums
Mārupes novada pašvaldības domes
2025.gada 26.februāra lēmumam Nr.32
(sēdes protokols Nr.3)





MĀRUPES NOVADA PAŠVALDĪBAS DOME

Daugavas iela 29, Mārupe, Mārupes novads, LV-2167
67934695 / marupe@marupe.lv / www.marupe.lv

DOMES SĒDES PROTOKOLA Nr.3 PIELIKUMS

2025.gada 26.februāris

LĒMUMS Nr.33

Par zemes ierīcības projekta apstiprināšanu, adresu piešķiršanu un nekustamā īpašuma lietošanas mērķu noteikšanu nekustamo īpašumu “Jaunmuiža” zemes vienībai, ar kadastra apzīmējumu 8048 008 0059, un Meldrāju iela 28, zemes vienībai, ar kadastra apzīmējumu 8048 008 0321, Vīkuļos, Babītes pagastā, Mārupes novadā

Adresāti: A. Z. [..]

A. M. amspakalpojumi@gmail.com

SIA “Terra Topo” madara@terratopo.lv

Mārupes novada pašvaldībā (turpmāk – Pašvaldība) saņemts SIA “Terra Topo”, Reģ. Nr.44103043752, sertificētā zemes ierīkotāja Māra Ruģeļa iesniegums (pašvaldībā reģistrēts 2025.gada 30.janvārī ar Nr.1/2.1-2/66) ar lūgumu apstiprināt izstrādāto zemes ierīcības projektu nekustamo īpašumu “Jaunmuiža” un Meldrāju iela 28 zemes vienībām Vīkuļos, Babītes pagastā, Mārupes novadā.

Izskatot iesniegumu, Pašvaldības dome konstatēja:

1. Nekustamā īpašuma “Jaunmuiža”, Vīkuļos, Babītes pagastā, Mārupes novadā, kadastra Nr. 8048 008 0059, sastāvā ietilpst zemes vienība, ar kadastra apzīmējumu 8048 008 0059, ar kopējo platību 2,9310 ha (turpmāk – Zemes vienība Jaunmuiža), īpašuma tiesības Rīgas rajona tiesas Babītes pagasta zemesgrāmatas nodalījumā Nr.965 nostiprinātas A. Z. (turpmāk – Īpašnieks).
2. Saskaņā ar Nekustamā īpašuma valsts kadastra informācijas sistēmas datiem Zemes vienībai reģistrēts nekustamā īpašuma lietošanas mērķis (turpmāk – NĪLM) – Zeme, uz kuras galvenā saimnieciskā darbība ir lauksaimniecība (0101).
3. Nekustamā īpašuma Meldrāju iela 28, Vīkuļos, Babītes pagastā, Mārupes novadā, kadastra Nr. 8048 008 0408, sastāvā ietilpst zemes vienība, ar kadastra apzīmējumu 8048 008 0321, ar kopējo platību 0,1201 ha (turpmāk – Zemes vienība Meldrāju 28), īpašuma tiesības Rīgas rajona tiesas Babītes pagasta zemesgrāmatas nodalījumā Nr. 10000553470 nostiprinātas A. M. (turpmāk – Īpašnieks).
4. Saskaņā ar Nekustamā īpašuma valsts kadastra informācijas sistēmas datiem Zemes vienībai reģistrēts nekustamā īpašuma lietošanas mērķis (turpmāk – NĪLM) – Individuālo dzīvojamo māju apbūve (0601).
5. Saskaņā ar Babītes novada pašvaldības 2020.gada 22.janvāra saistošajiem noteikumiem Nr.1 “Babītes novada teritorijas plānojums, teritorijas izmantošanas un apbūves noteikumi un grafiskā daļa” (turpmāk – Teritorijas plānojums), Zemes vienība Jaunmuiža atrodas Savrupmāju apbūves teritorijā (DzS3), atbilstoši Teritorijas izmantošanas un apbūves noteikumu (turpmāk – TIAN) 203.punktam, minimālā jaunizveidojamā zemes gabala platība ir 5000 m².
6. Saskaņā ar Teritorijas plānojumu, kopsakarā ar Babītes novada pašvaldības domes 2014.gada 23.aprīļa lēmumu (protokols Nr.5, 9. §) apstiprināto detālplānojumu “Par detālplānojuma apstiprināšanu nekustamajam īpašumam “Meldrāji” ar kadastra apzīmējumu

8048 008 0213, Babītes novadā, Babītes pagastā” Zemes vienība Meldrāju 28 atrodas Savrupmāju dzīvojamā teritorijā (DzM).

7. Pašvaldība 2024.gada 21.novembrī izsniedza nosacījumus Nr. 28/2-13/56 zemes ierīcības projekta izstrādei.
8. Zemes ierīcības projekta izstrādes mērķis ir Zemes vienību Jaunmuiža un Meldrāju 28, Vīkuļos, Babītes pagastā, Mārupes novadā, zemes vienību robežu pārkārtošana. No Zemes vienības Jaunmuiža tiek plānots nodalīt 0.0528 ha lielu platību un pievienot to Zemes vienībai Meldrāju 28.
9. Zemes vienībām tiek saglabāti esošie piekļuves risinājumi.
10. Zemes ierīcības projekts ir saskaņots ar Zemes vienību Īpašniekiem.
11. Saskaņā ar Ministru kabineta 2006.gada 20.jūnija noteikumiem Nr.496 “Nekustamā īpašuma lietošanas mērķu klasifikācija un nekustamā īpašuma lietošanas mērķu noteikšanas un maiņas kārtība” (turpmāk – Noteikumi Nr.496) 2.punktu zemes vienībai kadastrālās vērtēšanas vajadzībām nosaka NĪLM atbilstoši [...] vietējās pašvaldības teritorijas plānojumam vai normatīvajos aktos noteiktajā kārtībā uzsāktai zemes vai būves pašreizējai izmantošanai.
12. Iesniegtais zemes ierīcības projekts izstrādāts atbilstoši Ministru kabineta 2016.gada 2.augusta noteikumiem Nr.505 “Zemes ierīcības projekta izstrādes noteikumi”, ievērojot Pašvaldības izsniegto nosacījumu prasības.

Saskaņā ar Zemes ierīcības likuma 19.pantu zemes ierīcības projektu un tā grozījumus apstiprina vietējā pašvaldība, izdodot administratīvo aktu.

Pamatojoties uz Ministru kabineta 2021.gada 29.jūnija noteikumu Nr. 455 “Adresācijas noteikumi” 15.punktu, pilsētu un ciemu teritoriju daļās, kur ir ielas, apbūvei paredzētajai zemes vienībai vai ēkai piešķir numuru ar piesaisti ielas nosaukumam. Pilsētu un ciemu teritoriju daļās, kur nav ielu, līdz ielu izbūvei vai, ja brauktuvei noteikts ceļa statuss, apbūvei paredzētajai zemes vienībai un ēkai saglabā vai piešķir nosaukumu kā adreses elementu.

NĪLM noteikšanai un maiņai tiek piemēroti Noteikumi Nr.496, kuru 2.punkts paredz, ka lietošanas mērķi atbilstoši [...] vietējās pašvaldības teritorijas plānojumam vai normatīvajos aktos noteiktajā kārtībā uzsāktai zemes vai būves pašreizējai izmantošanai (turpmāk – likumīga izmantošana) kadastrālās vērtēšanas vajadzībām nosaka:

2.1. zemes vienībai un plānotai (projektētai) zemes vienībai [...];

2.2. zemes vienības daļai vai plānotai (projektētai) zemes vienības daļai [...].

Saskaņā ar Noteikumu Nr.496 16.punktu lietošanas mērķi nosaka, ja tiek izveidota jauna zemes vienība vai zemes vienības daļa, vai, ja zemes vienībai vai zemes vienības daļai nav noteikts lietošanas mērķis.

Saskaņā ar Noteikumu Nr.496 18.punktu lietošanas mērķa noteikšanu vai maiņu šo noteikumu 16. vai 17.punktā minētajos gadījumos mēneša laikā ierosina nekustamā īpašuma īpašnieks [...] lietošanas mērķa noteikšanu vai maiņu var ierosināt arī valsts vai pašvaldības institūcija.

Noteikumu Nr.496 23.punkts noteic, ka neapbūvētai apbūves zemes vienībai (zemes vienības daļai) funkcionālās zonas lietošanas mērķi nosaka vai maina atbilstoši detālplānojumā, lokālplānojumā vai vietējās pašvaldības teritorijas plānojumā norādītajai plānotajai (atļautajai) izmantošanai, ievērojot šo noteikumu 7. un 8. pielikumu. Ja zemes vienība atrodas vairākās funkcionālajās zonās, katrai funkcionālajai zonai nosaka atbilstošo funkcionālās zonas lietošanas mērķi un tā platību nosaka atbilstoši funkcionālās zonas platībai zemes vienībā.

Noteikumu Nr.496 14.¹ punkts noteic, ka neapbūvētu apbūves zemi iedala šādi:

14.¹1. apgūta zeme – zemes vienība, kas pēc apbūves parametriem atbilst apbūves noteikumos noteiktajām apbūves prasībām, un tai ir izbūvēta infrastruktūra – valstspilsētās zemes vienībai ir piebraucamais ceļš, bet pārējās teritorijās zemes vienībai ir piebraucamais ceļš un elektrības pieslēguma iespēja bez papildu elektrolīnijas vai transformatora apakšstacijas izbūves;

14.¹2. neapgūta zeme – zemes vienība, kas pēc apbūves parametriem atbilst apbūves noteikumos noteiktajām apbūves prasībām, bet tai nav izbūvēta infrastruktūra – valstspilsētās

zemes vienībai nav piebraucamā ceļa, bet pārējās teritorijās zemes vienībai nav piebraucamā ceļa vai elektrības pieslēguma iespējas bez papildu elektrolīnijas vai transformatora apakšstacijas izbūves.

Ņemot vērā iepriekš minēto un pamatojoties uz Zemes ierīcības likuma 19.pantu, Ministru kabineta 2016.gada 2.augusta noteikumu Nr.505 “Zemes ierīcības projekta izstrādes noteikumi” 26.punktu, Ministru kabineta 2006.gada 20.jūnija noteikumu Nr.496 “Nekustamā īpašuma lietošanas mērķu klasifikācija un nekustamā īpašuma lietošanas mērķu noteikšanas un maiņas kārtība” 2., 14.¹, 16., 18. punktu, Ministru kabineta 2021.gada 29.jūnija noteikumu Nr.455 “Adresācijas noteikumi” 9., 10., 12., 15., 32. punktu, kā arī saskaņā ar Babītes novada pašvaldības 2020.gada 22.janvāra saistošajiem noteikumiem Nr. 1 “Babītes novada teritorijas plānojums, teritorijas izmantošanas un apbūves noteikumi un grafiskā daļa”, kopsakarā ar Babītes novada pašvaldības domes 2014.gada 23.aprīļa lēmumu (protokols Nr.5, 9. §) apstiprināto detālplānojumu “Par detālplānojuma apstiprināšanu nekustamajam īpašumam “Meldrāji” ar kadastra apzīmējumu 8048 008 0213, Babītes novadā, Babītes pagastā”, kā arī ņemot vērā **Attīstības un vides jautājumu komitejas** 2025.gada 19.februāra atzinumu pieņemt iesniegto lēmuma projektu „Par zemes ierīcības projekta apstiprināšanu, adresu piešķiršanu un nekustamā īpašuma lietošanas mērķu noteikšanu nekustamo īpašumu “Jaunmuiža” zemes vienībai, ar kadastra apzīmējumu 8048 008 0059, un Meldrāju iela 28, zemes vienībai, ar kadastra apzīmējumu 8048 008 0321, Vīkuļos, Babītes pagastā, Mārupes novadā”, atklāti balsojot ar 18 balsīm „par” (Andrejs Ence, Mārtiņš Bojārs, Nikolajs Antipenko, Ilze Bērziņa, Ira Dūduma, Līga Kadīge, Jānis Kazaks, Jānis Lagzdkalns, Jānis Lībietis, Normunds Orleāns, Aivars Osītis, Andris Puide, Ivars Punculis, Guntis Ruskis, Oļegs Sorokins, Uģis Šteinbergs, Dace Štrodaha, Gatis Vācietis), „pret” nav, „atturas” nav, **Mārupes novada pašvaldības dome nolemj:**

1. Apstiprināt sertificēta zemes ierīkotāja Māra Ruģeļa (sert.Nr. AA170), izstrādāto zemes ierīcības projektu nekustamo īpašumu “Jaunmuiža” zemes vienībai ar kadastra apzīmējumu 8048 008 0059, un Meldrāju iela 28 zemes vienībai ar kadastra apzīmējumu 8048 008 0321, Vīkuļos, Babītes pagastā, Mārupes novadā, saskaņā ar Pielikumu.
2. Projektētajām zemes vienībām piešķirt adreses un noteikt nekustamā īpašuma lietošanas mērķus:

Veiktā darbība (adreses piešķiršana, maiņa, tai skaitā adreses pieraksta formas precizēšana, likvidēšana vai esošās adreses saglabāšana)	Adresācijas objekts (viensēta, ēka, apbūvei paredzēta zemes vienība un telpu grupa)	Adresācijas objekta un, ja nepieciešams, ar to funkcionāli saistīto objektu kadastra apzīmējums, ja tāds ir	Adresācijas objekta esošā adrese, ja tāda ir	Esošā adresācijas objekta kods adresu klasifikatorā, ja tāds ir	Adresācijas objekta jaunā adrese	Adresācijas objekta un, ja nepieciešams, ar to funkcionāli saistīto objektu jaunais kadastra apzīmējums, ja tāds ir	Cita informācija, ja tāda ir: Projektā zemes vienība	Cita informācija, ja tāda ir: nekustamā īpašuma lietošanas mērķis
1	2	3	4	5	6	7	8	9
adreses saglabāšana	zemes vienība	8048 008 0059	“Jaunmuiža”, Vīkuļi, Babītes pagasts, Mārupes novads	106929058	“Jaunmuiža”, Vīkuļi, Babītes pagasts, Mārupes novads	80480080059	Nr.1	2,8782 ha - Neapgūta individuālo dzīvojamo māju apbūves zeme (0600)
adreses saglabāšana	zemes vienība	8048 008 0321	Meldrāju iela 28, Vīkuļi, Babītes pagasts, Mārupes novads	106574162	Meldrāju iela 28, Vīkuļi, Babītes pagasts, Mārupes novads	80480080321	Nr.2	0,1729 ha - Individuālo dzīvojamo māju apbūve (0601)

3. Veicot projektēto zemes vienību kadastrālo uzmērīšanu, zemes ierīcības projektā norādītie apgrūtinājumi un platības var tikt precizēti.
4. Centrālās pārvaldes Personāla un dokumentu pārvaldības nodaļai nosūtīt lēmumu zemes vienības Īpašniekam, Valsts zemes dienesta Rīgas reģionālajai nodaļai un Valsts zemes dienesta Adrešu reģistra departamentam piecu darbdienu laikā pēc lēmuma parakstīšanas.

Atbilstoši Administratīvā procesa likuma 70.panta pirmajai un otrajai daļai, šis lēmums stājas spēkā ar brīdi, kad tas paziņots adresātam. Saskaņā ar Paziņošanas likuma 9.panta otro daļu dokuments, kas sūtīts pa elektronisko pastu, uzskatāms par paziņotu otrajā darba dienā pēc tā nosūtīšanas.

Šo lēmumu saskaņā ar Administratīvā procesa likuma 70.panta pirmo daļu, 76.panta pirmo un otro daļu, 79.panta pirmo daļu, 188.panta otro daļu un 189.panta pirmo daļu var pārsūdzēt viena mēneša laikā no tā spēkā stāšanās dienas, pieteikumu iesniedzot Administratīvās rajona tiesas attiecīgajā tiesu namā pēc pieteicēja adreses [fiziskā persona — pēc deklarētās dzīvesvietas adreses, papildu adreses (Dzīvesvietas deklarēšanas likuma izpratnē) vai nekustamā īpašuma atrašanās vietas, juridiskā persona — pēc juridiskās adreses].

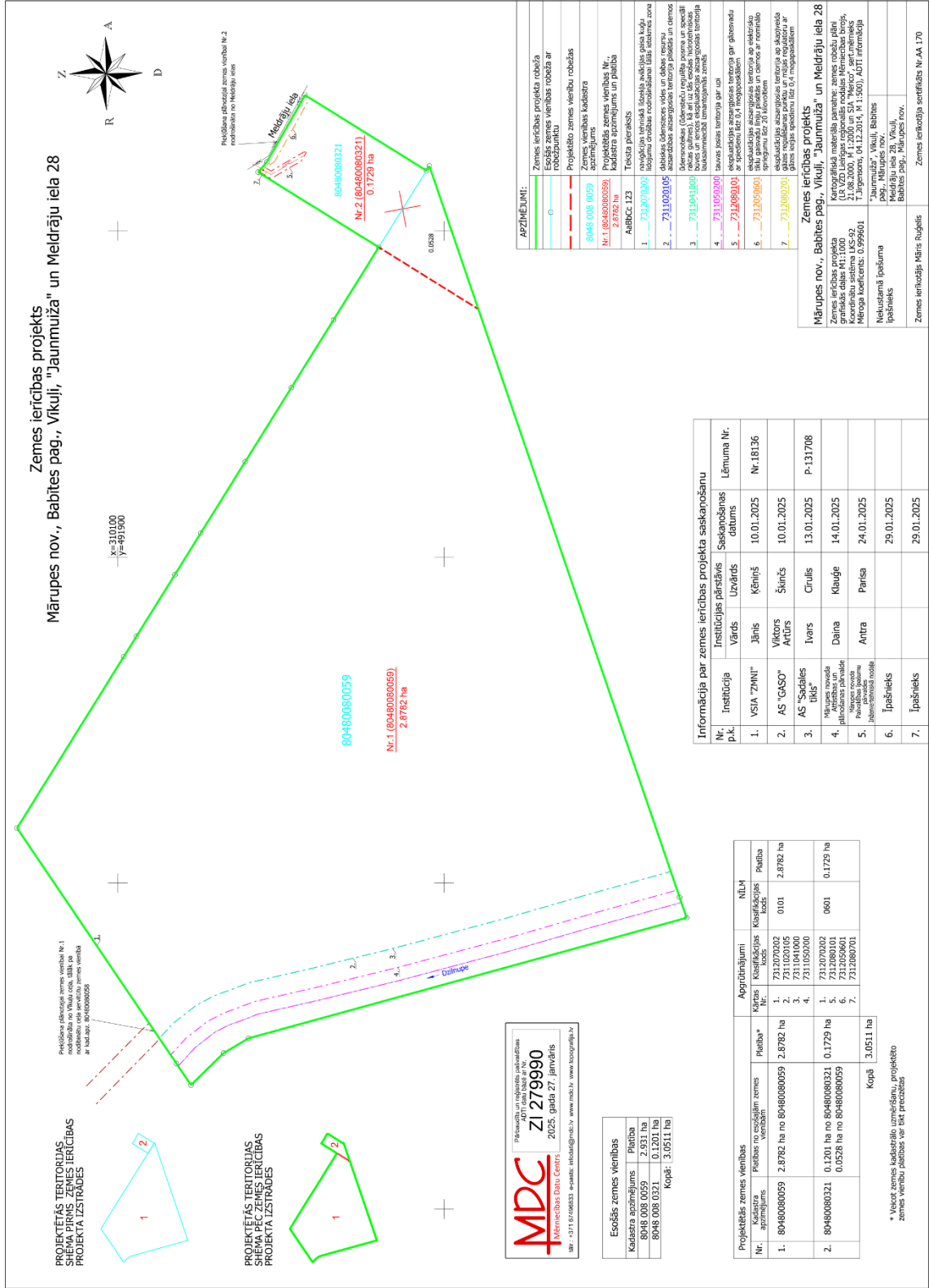
Pašvaldības domes priekšsēdētājs

/paraksts/

Andrejs Ence

*Sagatavoja Attīstības un plānošanas pārvaldes
Zemes ierīcības speciāliste D. Klauģe*

Pielikums
Mārupes novada pašvaldības domes
2025.gada 26.janvāra lēmumam Nr.33
(sēdes protokols Nr.3)



Mārupes nov., Babītes pag., Vīkuļi, "Jaunmuiža" un Meldrāju iela 28

PROJEKTĒTĀS TERITORIJAS
PIĻĪBA PĒC ZEMES IERĪCĪBAS
PROJEKTA IZSTRĀDES

PROJEKTĒTĀS TERITORIJAS
SHĒMA PĒC ZEMES IERĪCĪBAS
PROJEKTA IZSTRĀDES

MDC Pilsētu un rajonu iekārtošanas
arhitektu birojs
ZI 27990
Mārupes novads
2025. gada 27. janvāris
tālrunis: +371 6706833, e-pasts: mdc@mdc.lv, www.mdc.lv, www.zi27990.lv

Esošās zemes vienības	
Kadastra apzīmējums	Platība
8048 008 0059	2.931 ha
8048 008 0321	0.1201 ha
Kopā: 3.0511 ha	

Projekta Nr.	Projekta nosaukums	Platība*	MĻM	
			Klaucis	Paļiba
1.	80480080059	2.8782 ha	0.01	2.8782 ha
2.	80480080321	0.1729 ha	0.01	0.1729 ha
Kopā		3.0511 ha		

* Veicot zemes kadastrālo uzskaiti, projektēto zemes vienību platības var būt precīzākas

Nr.	Institūcija	Vārds	Institūcijas pārstāvis	Saskaņošanas datums	Lēmuma Nr.
1.	VIA "ZINI"	Jānis	Kēniņš	10.01.2025	Nr.18136
2.	AS "GASO"	Viktors	Artūrs	10.01.2025	
3.	AS "Sadales tīkls"	Ivars	Črulis	13.01.2025	P-13708
4.	Mārupes novada pašvaldības iekšlietu nodaļas policijas pārvalde	Daina	Klaugde	14.01.2025	
5.	Mārupes novada pašvaldības administrācijas nodaļas izstrādes nodaļas	Antra	Panša	24.01.2025	
6.	Īpašnieks		Īpašnieks	29.01.2025	
7.			Īpašnieks	29.01.2025	

Informācija par zemes ierīcības projekta saskaņošanu

APZĪMĒJUMI:

	Zemes ierīcības projekta robeža
	Vienības robeža ar robežzīmuli
	Projekto zemes vienību robežas apzīmējums
	Zemes vienības kadastra apzīmējums
	Projekta zemes vienības Nr. kadastra apzīmējums un palība
	Teksta priekšskats
	1. ... 731.207.0202
	2. ... 731.102.0105
	3. ... 731.104.1000
	4. ... 731.105.0200
	5. ... 731.205.0601
	6. ... 731.205.0661
	7. ... 731.208.0701

Zemes ierīcības projekts:
Mārupes nov., Babītes pag., Vīkuļi, "Jaunmuiža" un Meldrāju iela 28
Projekta izstrādātājs: MDC ZI 27990
Kadastra informācija: Kadastrālais vienības Nr. 8048 008 0059, 8048 008 0321
Koordinātu sistēma: LKS-92
Mēroga koeficients: 0.999601
Izstrādātājs: MDC ZI 27990
Autors: MDC ZI 27990
Mēroga koeficients: 0.999601
Nedaudzamā īpašuma īpašnieks
Mārupes nov., Babītes pag., Vīkuļi, "Jaunmuiža" un Meldrāju iela 28, Vīkuļi, Babītes pag., Mārupes nov.
Zemes ierīcējais sertifikāts Nr. AA 170



MĀRUPES NOVADA PAŠVALDĪBAS DOME

Daugavas iela 29, Mārupe, Mārupes novads, LV-2167
67934695 / marupe@marupe.lv / www.marupe.lv

DOMES SĒDES PROTOKOLA Nr.3 PIELIKUMS

2025.gada 26.februāris

LĒMUMS Nr.34

Par zemes ierīcības projekta apstiprināšanu, adresu piešķiršanu un nekustamā īpašuma lietošanas mērķu noteikšanu nekustamā īpašuma “Vējrozes” zemes vienībai ar kadastra apzīmējumu 8076 011 1549, Mārupes pagastā, Mārupes novadā

Adresāti: A. D. daland@inbox.lv

SIA “GEOMETRS” geometrs@geometrs.lv

Mārupes novada pašvaldībā (turpmāk – Pašvaldība) saņemts SIA “GEOMETRS”, Reģ. Nr.43603011317, zemes ierīkotājas Ievas Lillā iesniegums (pašvaldībā reģistrēts 2025.gada 30.janvārī ar Nr.1/2.1-2/65) ar lūgumu apstiprināt izstrādāto zemes ierīcības projektu nekustamā īpašuma “Vējrozes” zemes vienībai Mārupes pagastā, Mārupes novadā.

Izskatot iesniegumu, Pašvaldības dome konstatēja:

1. Nekustamā īpašuma “Vējrozes”, Mārupes pagastā, Mārupes novadā, kadastra Nr.8076 011 0398, sastāvā ietilpst zemes vienība, ar kadastra apzīmējumu 8076 011 1549, ar kopējo platību 6,0100 ha (turpmāk – Zemes vienība), īpašuma tiesības Rīgas rajona tiesas Mārupes pagasta zemesgrāmatas nodalījumā Nr. 100000093872 nostiprinātas A. D. (turpmāk – Īpašnieks).
2. Saskaņā ar Nekustamā īpašuma valsts kadastra informācijas sistēmas datiem Zemes vienībai reģistrēts nekustamā īpašuma lietošanas mērķis (turpmāk – NĪLM) – Zeme, uz kuras galvenā saimnieciskā darbība ir lauksaimniecība (0101).
3. Saskaņā ar 2013.gada 18.jūnijā apstiprinātā Mārupes novada Teritorijas plānojuma 2014.-2026.gadam (turpmāk – Teritorijas plānojums), Zemes vienība atrodas Mazsaimniecību apbūve ārpus ciemiem (DzSM) teritorijā, atbilstoši Teritorijas izmantošanas un apbūves noteikumu (turpmāk – TIAN) 302.2.punktu, minimālā jaunizveidojamā zemes gabala platība ir 3000 m².
4. Pašvaldība 2024.gada 12.aprīlī izsniedza nosacījumus Nr.28/2-13/14 zemes ierīcības projekta izstrādei.
5. Zemes ierīcības projekta izstrādes mērķis ir Zemes vienības sadale divās daļās.
6. Piekļūšanu plānotajām zemes vienībām paredzēts nodrošināt no esošā Pašvaldības ceļa C-2 Misiņi-Peles nobrauktuves vienā pieslēguma vietā pāri izbūvētai caurteikai.
7. Mārupes novada Būvvalde apsekojot objektu ir konstatējusi, ka būvdarbi veikti atbilstoši akceptētajai ieceres dokumentācijai “Paskaidrojuma raksts hidrotehniskai un meliorācijas būvei (lēmums)”, Nr.BIS-BV-2.6-2024-440, nodošanas ekspluatācijā datums 2025.gada 20.janvāris.
8. Zemes ierīcības projekts ir saskaņots ar Zemes vienības Īpašnieka pilnvarotās personas A. D., universālpilnvara iereģistrēta aktu un apliecinājumu reģistrā ar Nr.3175, pilnvarotā personas S. P., pilnvara iereģistrēta aktu un apliecinājumu reģistrā ar Nr.755.
9. Saskaņā ar Ministru kabineta 2006.gada 20.jūnija noteikumiem Nr.496 “Nekustamā īpašuma lietošanas mērķu klasifikācija un nekustamā īpašuma lietošanas mērķu noteikšanas un maiņas kārtība” (turpmāk – Noteikumi Nr.496) 2.punktu zemes vienībai kadastrālās vērtēšanas vajadzībām nosaka NĪLM atbilstoši [...] vietējās pašvaldības teritorijas

plānojumam vai normatīvajos aktos noteiktajā kārtībā uzsāktai zemes vai būves pašreizējai izmantošanai.

10. Iesniegtais zemes ierīcības projekts izstrādāts atbilstoši Ministru kabineta 2016.gada 2.augusta noteikumiem Nr.505 "Zemes ierīcības projekta izstrādes noteikumi", ievērojot Pašvaldības iesniegto nosacījumu prasības.

Saskaņā ar Zemes ierīcības likuma 19.pantu zemes ierīcības projektu un tā grozījumus apstiprina vietējā pašvaldība, izdodot administratīvo aktu.

Pamatojoties uz Ministru kabineta 2021.gada 29.jūnija noteikumu Nr.455 "Adresācijas noteikumi" 15.punktu, pilsētu un ciemu teritoriju daļās, kur ir ielas, apbūvei paredzētajai zemes vienībai vai ēkai piešķir numuru ar piesaisti ielas nosaukumam. Pilsētu un ciemu teritoriju daļās, kur nav ielu, līdz ielu izbūvei vai, ja brauktuvei noteikts ceļa statuss, apbūvei paredzētajai zemes vienībai un ēkai saglabā vai piešķir nosaukumu kā adreses elementu.

NĪLM noteikšanai un maiņai tiek piemēroti Noteikumi Nr.496, kuru 2.punkts paredz, ka lietošanas mērķi atbilstoši [...] vietējās pašvaldības teritorijas plānojumam vai normatīvajos aktos noteiktajā kārtībā uzsāktai zemes vai būves pašreizējai izmantošanai (turpmāk – likumīga izmantošana) kadastrālās vērtēšanas vajadzībām nosaka:

- 2.1. zemes vienībai un plānotai (projektētai) zemes vienībai [...];
- 2.2. zemes vienības daļai vai plānotai (projektētai) zemes vienības daļai [...].

Saskaņā ar Noteikumu Nr.496 16.punktu lietošanas mērķi nosaka, ja tiek izveidota jauna zemes vienība vai zemes vienības daļa, vai, ja zemes vienībai vai zemes vienības daļai nav noteikts lietošanas mērķis.

Saskaņā ar Noteikumu Nr.496 18.punktu lietošanas mērķa noteikšanu vai maiņu šo noteikumu 16. vai 17.punktā minētajos gadījumos mēneša laikā ierosina nekustamā īpašuma īpašnieks [...] lietošanas mērķa noteikšanu vai maiņu var ierosināt arī valsts vai pašvaldības institūcija.

Ņemot vērā minēto un pamatojoties uz Zemes ierīcības likuma 19.pantu, Ministru kabineta 2016.gada 2.augusta noteikumu Nr.505 "Zemes ierīcības projekta izstrādes noteikumi" 26.punktu, Ministru kabineta 2006.gada 20.jūnija noteikumu Nr.496 "Nekustamā īpašuma lietošanas mērķu klasifikācija un nekustamā īpašuma lietošanas mērķu noteikšanas un maiņas kārtība" 2., 14.¹, 16., 18. punktu, Ministru kabineta 2021.gada 29.jūnija noteikumu Nr.455 "Adresācijas noteikumi" 9., 10., 12., 15., 32. punktam, kā arī saskaņā ar Mārupes novada domes 2013.gada 18.jūnijā saistošajiem noteikumiem Nr. 11 apstiprinātā "Mārupes novada teritorijas plānojuma 2014.-2026.gadam Teritorijas izmantošanas un apbūves noteikumi un Grafiskā daļa", kā arī ņemot vērā **Attīstības un vides jautājumu komitejas** 2025.gada 19.februāra atzinumu pieņemts iesniegto lēmuma projektu „*Par zemes ierīcības projekta apstiprināšanu, adresu piešķiršanu un nekustamā īpašuma lietošanas mērķu noteikšanu nekustamā īpašuma "Vējrozes" zemes vienībai ar kadastra apzīmējumu 8076 011 1549, Mārupes pagastā, Mārupes novadā*”, atklāti balsojot ar 18 balsīm „par” (*Andrejs, Ence, Mārtiņš Bojārs, Nikolajs Antipenko, Ilze Bērziņa, Ira Dūduma, Līga Kadiģe, Jānis Kazaks, Jānis Lagzdkalns, Jānis Lībietis, Normunds Orleāns, Aivars Osītis, Andris Puide, Ivars Punculis, Guntis Ruskis, Oļegs Sorokins, Uģis Šteinbergs, Dace Štrodaha, Gatis Vācietis*), „pret” nav, „atturas” nav, **Mārupes novada pašvaldības dome nolemj:**

1. Apstiprināt sertificētas zemes ierīkotājas Ievas Lillā (sert.Nr. AA0040), izstrādāto zemes ierīcības projektu nekustamā īpašuma "Vējrozes" zemes vienībai ar kadastra apzīmējumu 8076 011 1549, Mārupes pagastā, Mārupes novadā, saskaņā ar Pielikumu.
2. Projektētajām zemes vienībām piešķirt adreses un noteikt nekustamā īpašuma lietošanas mērķus:

Veiktā darbība (adreses piešķiršana, maiņa, tai skaitā adreses pieraksta formas precizēšana, likvidēšana vai esošās adreses saglabāšana)	Adresācijas objekts (viensēta, ēka, apbūvei paredzēta zemes vienība un telpu grupa)	Adresācijas objekta un, ja nepieciešams, ar to funkcionāli saistīto objektu kadastra apzīmējums, ja tāds ir	Adresācijas objekta esošā adrese, ja tāda ir	Esošā adresācijas objekta kods adrešu klasifikatorā, ja tāds ir	Adresācijas objekta jaunā adrese	Adresācijas objekta un, ja nepieciešams, ar to funkcionāli saistīto objektu jaunais kadastra apzīmējums, ja tāds ir	Cita informācija, ja tāda ir: Projektā zemes vienība	Cita informācija, ja tāda ir: nekustamā īpašuma lietošanas mērķis
1	2	3	4	5	6	7	8	9
adreses saglabāšana	zemes vienība	8076 011 1549	"Vējrozēs", Mārupes pagasts, Mārupes novads	103526295	"Vējrozēs", Mārupes pagasts, Mārupes novads	80760112055	Nr.2	4,01 ha - zeme, uz kuras galvenā saimnieciskā darbība ir lauksaimniecība (0101)
adreses piešķiršana	zemes vienība				"Lainijas", Mārupes pagasts, Mārupes novads	80760112054	Nr.1	2,0 ha - Zeme, uz kuras galvenā saimnieciskā darbība ir lauksaimniecība (0101)

3. Veicot projektēto zemes vienību kadastrālo uzmērīšanu, zemes ierīcības projektā norādītie apgrūtinājumi un platības var tikt precizēti.

4. Centrālās pārvaldes Personāla un dokumentu pārvaldības nodaļai nosūtīt lēmumu zemes vienības Īpašniekam, Valsts zemes dienesta Rīgas reģionālajai nodaļai un Valsts zemes dienesta Adrešu reģistra departamentam piecu darbdienu laikā pēc lēmuma parakstīšanas.

Atbilstoši Administratīvā procesa likuma 70.panta pirmajai un otrajai daļai, šis lēmums stājas spēkā ar brīdi, kad tas paziņots adresātam. Saskaņā ar Paziņošanas likuma 9.panta otro daļu dokuments, kas sūtīts pa elektronisko pastu, uzskatāms par paziņotu otrajā darba dienā pēc tā nosūtīšanas.

Šo lēmumu saskaņā ar Administratīvā procesa likuma 70.panta pirmo daļu, 76.panta pirmo un otro daļu, 79.panta pirmo daļu, 188.panta otro daļu un 189.panta pirmo daļu var pārsūdzēt viena mēneša laikā no tā spēkā stāšanās dienas, pieteikumu iesniedzot Administratīvās rajona tiesas attiecīgajā tiesu namā pēc pieteicēja adreses [fiziskā persona — pēc deklarētās dzīvesvietas adreses, papildu adreses (Dzīvesvietas deklarēšanas likuma izpratnē) vai nekustamā īpašuma atrašanās vietas, juridiskā persona — pēc juridiskās adreses].

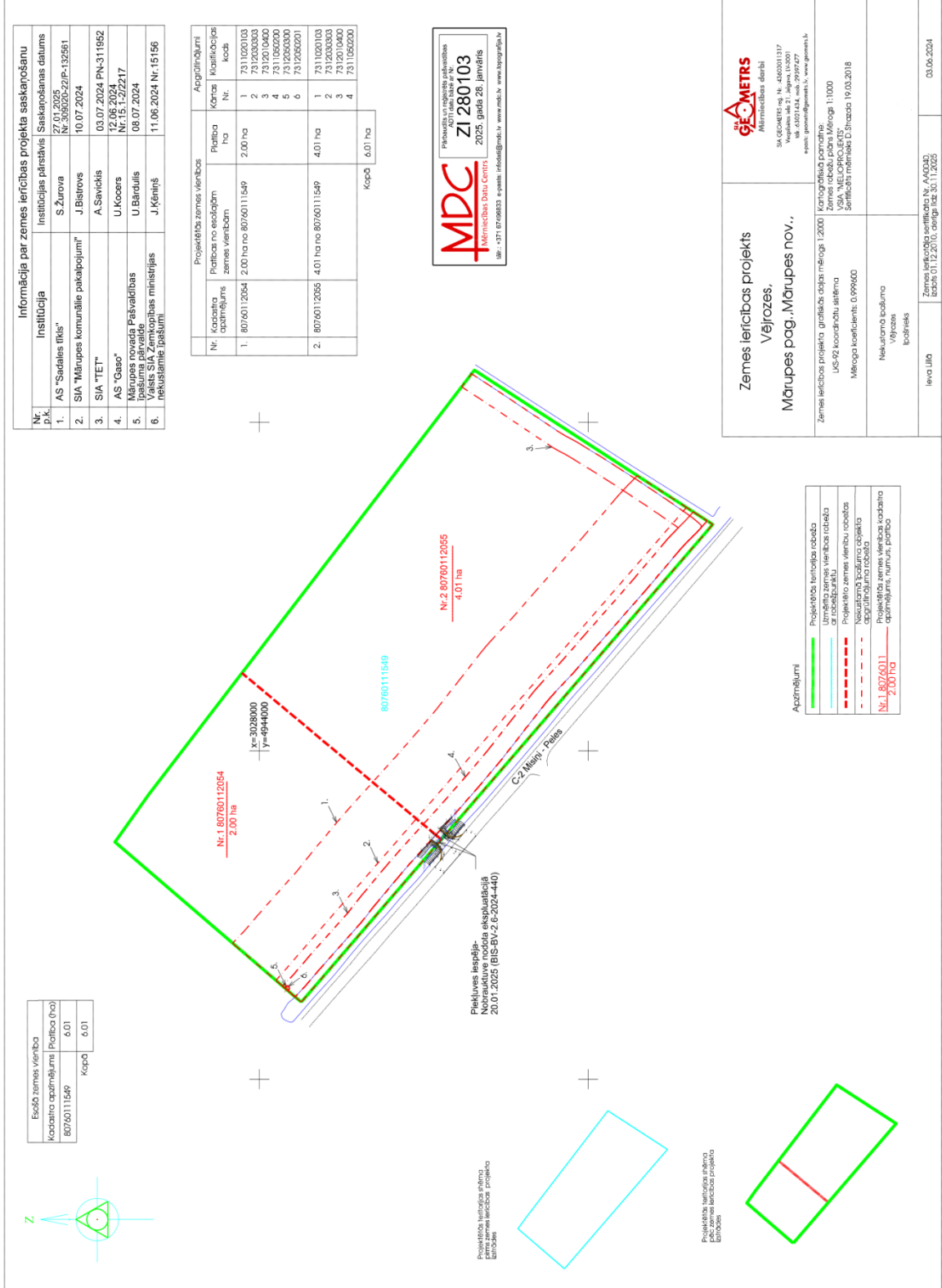
Pašvaldības domes priekšsēdētājs

/paraksts/

Andrejs Ence

*Sagatavoja Attīstības un plānošanas pārvaldes
Zemes ierīcības speciāliste D. Klauģe*

Pielikums
Mārupes novada pašvaldības domes
2025.gada 26.janvāra lēmumam Nr.34
(sēdes protokols Nr.3)





MĀRUPES NOVADA PAŠVALDĪBAS DOME

Daugavas iela 29, Mārupe, Mārupes novads, LV-2167
67934695 / marupe@marupe.lv / www.marupe.lv

DOMES SĒDES PROTOKOLA Nr.3 PIELIKUMS

2025.gada 26.februāris

LĒMUMS Nr.35

Par zemes ierīcības projekta apstiprināšanu, adresu piešķiršanu un nekustamā īpašuma lietošanas mērķu noteikšanu nekustamā īpašuma "Pūces" zemes vienībai ar kadastra apzīmējumu 8076 007 1642, Mārupē, Mārupes novadā

*Adresāti: SIA "METO PRO GROUP", info@metopro.lv
SIA "MKD", kabatins@gmail.com*

Mārupes novada pašvaldībā (turpmāk – Pašvaldība) saņemts sabiedrības ar ierobežotu atbildību "METO PRO GROUP", Reģ. Nr.43603011317, uzņēmuma vadītāja A. S. iesniegums (Pašvaldībā reģistrēts 2025.gada 4.februārī ar Nr.1/2.1-2/72) ar lūgumu apstiprināt izstrādāto zemes ierīcības projektu nekustamā īpašuma "Pūces" zemes vienībai Mārupē, Mārupes novadā.

Izskatot iesniegumu, Pašvaldības dome konstatēja:

1. Nekustamā īpašuma "Pūces", Mārupē, Mārupes novadā, kadastra Nr.8076 007 1642, sastāvā ietilpst zemes vienība, ar kadastra apzīmējumu 8076 007 1642, ar kopējo platību 6410 m² (turpmāk – Zemes vienība), īpašuma tiesības Rīgas rajona tiesas Mārupes pagasta zemesgrāmatas nodalījumā Nr.100000151213 nostiprinātas SIA "MKD" reģ. Nr.40203484519 (turpmāk – Īpašnieks).
2. Saskaņā ar Nekustamā īpašuma valsts kadastra informācijas sistēmas datiem Zemes vienībai reģistrēts nekustamā īpašuma lietošanas mērķis (turpmāk – NĪLM) – Zeme, uz kuras galvenā saimnieciskā darbība ir lauksaimniecība (0101).
3. Saskaņā ar 2013.gada 18.jūnijā apstiprinātā Mārupes novada Teritorijas plānojuma 2014.-2026.gadam (turpmāk – Teritorijas plānojums), Zemes vienība atrodas Savrupmāju teritorijā (DzS), atbilstoši Teritorijas izmantošanas un apbūves noteikumu (turpmāk – TIAN) 296.1.punktam, minimālā jaunizveidojamā zemes gabala platība ir 1200 m².
4. Pašvaldība 2023.gada 11.augustā izsniedza nosacījumus Nr.28/2-13/40 zemes ierīcības projekta izstrādei.
5. Zemes ierīcības projekta izstrādes mērķis ir Zemes vienības sadale sešās daļās, tajā skaitā izdalot atsevišķās divas zemes vienības sarkano līniju robežās.
6. Piekļūšanu plānotajām zemes vienībām paredzēts nodrošināt no Lapiņu dambja nobrauktuves vienā pieslēguma vietā pāri izbūvētai caurtekai un no Jaunaudzes ielas.
7. Mārupes novada Būvvalde apsekojot hidrotehnisko un meliorācijas būvi ir konstatējusi, ka būvdarbi veikti atbilstoši akceptētajai ieceres dokumentācijai "Paskaidrojuma raksts hidrotehniskai un meliorācijas būvei (lēmums)", Nr.BIS-BV-2.6-2024-456, nodošanas ekspluatācijā datums 2025.gada 10.janvāris.
8. Zemes ierīcības projekts ir saskaņots ar Zemes vienības Īpašnieku.
9. Saskaņā ar Ministru kabineta 2006.gada 20.jūnija noteikumiem Nr.496 "Nekustamā īpašuma lietošanas mērķu klasifikācija un nekustamā īpašuma lietošanas mērķu noteikšanas un maiņas kārtība" (turpmāk – Noteikumi Nr.496) 2.punktu zemes vienībai kadastrālās vērtēšanas vajadzībām nosaka NĪLM atbilstoši [...] vietējās pašvaldības teritorijas plānojumam vai normatīvajos aktos noteiktajā kārtībā uzsāktai zemes vai būves pašreizējai izmantošanai.

esošās adreses saglabāšana)								
1	2	3	4	5	6	7	8	9
adreses piešķiršana	zemes vienība	8076 007 1642			Lapiņu dambis 4A, Mārupe, Mārupes novads	80760073889	Nr.1	1307m ² – individuālo dzīvojamo māju apbūve (kods 0601)
adreses piešķiršana	zemes vienība				Lapiņu dambis 4B, Mārupe, Mārupes novads	80760073890	Nr.2	1307 m ² – individuālo dzīvojamo māju apbūve (kods 0601)
adreses piešķiršana	zemes vienība				Jaunaudzes iela 5, Mārupe, Mārupes novads	80760073891	Nr.3	1307 m ² – individuālo dzīvojamo māju apbūve (kods 0601)
adreses piešķiršana	zemes vienība				Jaunaudzes iela 7, Mārupe, Mārupes novads	80760073892	Nr.4	1307 m ² – individuālo dzīvojamo māju apbūve (kods 0601)

- Piešķirt zemes vienībai “Nr. 5”, ar kadastra apzīmējumu 80760073893, nosaukumu ”Lapiņu dambis”, Mārupe, Mārupes novads un noteikt nekustamā īpašuma lietošanas mērķi 1057 m² platībā - zeme dzelzceļa infrastruktūras zemes nodalījuma joslā un ceļu zemes nodalījuma joslā (kods 1101).
- Piešķirt zemes vienībai “Nr. 6”, ar kadastra apzīmējumu 80760073894, nosaukumu ”Jaunaudzes iela”, Mārupe, Mārupes novads un noteikt nekustamā īpašuma lietošanas mērķi 125 m² platībā - zeme dzelzceļa infrastruktūras zemes nodalījuma joslā un ceļu zemes nodalījuma joslā (kods 1101).
- Veicot projektēto zemes vienību kadastrālo uzmērīšanu, zemes ierīcības projektā norādītie aprūtinājumi un platības var tikt precizēti.
- Centrālās pārvaldes Personāla un dokumentu pārvaldības nodaļai nosūtīt lēmumu zemes vienības Īpašniekam, Valsts zemes dienesta Rīgas reģionālajai nodaļai un Valsts zemes dienesta Adrešu reģistra departamentam piecu darbdienu laikā pēc lēmuma parakstīšanas.

Atbilstoši Administratīvā procesa likuma 70.panta pirmajai un otrajai daļai, šis lēmums stājas spēkā ar brīdi, kad tas paziņots adresātam. Saskaņā ar Paziņošanas likuma 9.panta otro daļu dokuments, kas sūtīts pa elektronisko pastu, uzskatāms par paziņotu otrajā darba dienā pēc tā nosūtīšanas.

Šo lēmumu saskaņā ar Administratīvā procesa likuma 70.panta pirmo daļu, 76.panta pirmo un otro daļu, 79.panta pirmo daļu, 188.panta otro daļu un 189.panta pirmo daļu var pārsūdzēt viena mēneša laikā no tā spēkā stāšanās dienas, pieteikumu iesniedzot Administratīvās rajona tiesas attiecīgajā tiesu namā pēc pieteicēja adreses [fiziskā persona — pēc deklarētās dzīvesvietas adreses, papildu adreses (Dzīvesvietas deklarēšanas likuma izpratnē) vai nekustamā īpašuma atrašanās vietas, juridiskā persona — pēc juridiskās adreses].

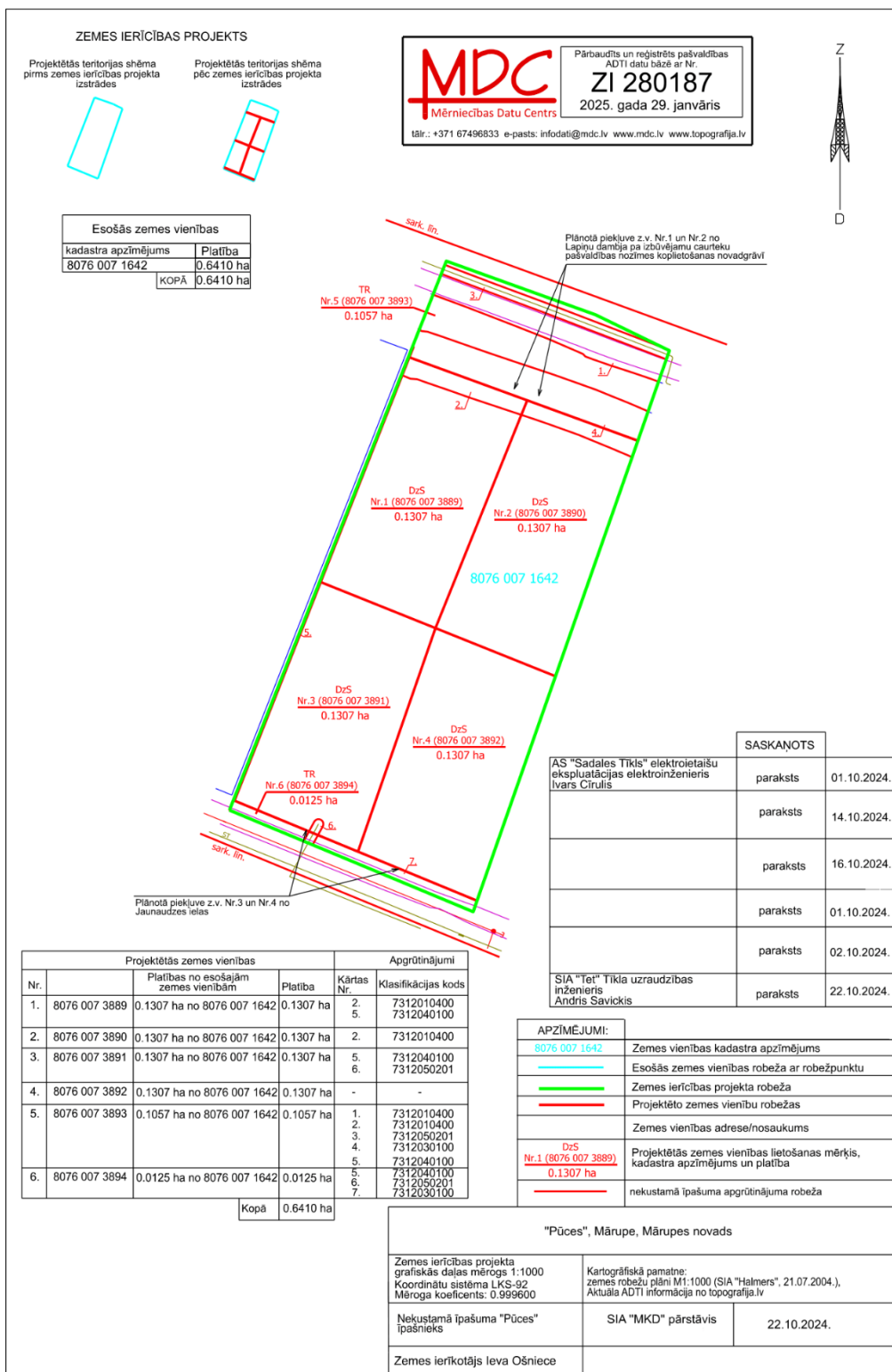
Pašvaldības domes priekšsēdētājs

/paraksts/

Andrejs Ence

*Sagatavoja Attīstības un plānošanas pārvaldes
Zemes ierīcības speciāliste D. Klauģe*

Pielikums
Mārupes novada pašvaldības domes
2025.gada 26.janvāra lēmumam Nr.35
(sēdes protokols Nr.3)





MĀRUPES NOVADA PAŠVALDĪBAS DOME

Daugavas iela 29, Mārupe, Mārupes novads, LV-2167
67934695 / marupe@marupe.lv / www.marupe.lv

DOMES SĒDES PROTOKOLA Nr.3 PIELIKUMS

2025.gada 26.februāris

LĒMUMS Nr.36

Par detālplānojuma apstiprināšanu nekustamā īpašuma “Saulsalas” (kadastra Nr.8048 007 0073) zemes vienībai ar kadastra apzīmējumu 8048 007 0073 un daļai no nekustamā īpašuma “Piņķu Jāņa Evaņģēliski luteriskā draudze” (kadastra Nr.8048 003 0134) zemes vienības ar kadastra apzīmējumu 8048 007 0330, Dzilnuciemā, Babītes pagastā, Mārupes novadā

*Adresāti: SIA “8.Darbnīca”, reģ. nr.40103480281, iveta.puuke@gmail.com
SIA “Saulsalas”, reģ. nr. 40003852020, harijsroz@gmail.com*

Mārupes novada pašvaldības dome, izskatot nekustamā īpašuma “Saulsalas” (kadastra Nr.8048 007 0073) zemes vienības ar kadastra apzīmējumu 8048 007 0073, detālplānojuma izstrādātāja sabiedrības ar ierobežotu atbildību “8.Darbnīca”, reģistrācijas Nr.40103480281, valdes locekles Ivetas Pūķes 2024.gada 28.decembra iesniegumu Nr.08-24/183 (reģistrēts 28.12.2024. Nr.1/2.1-2/687), ar kuru iesniegts Detālplānojuma projekts lēmuma pieņemšanai par tā apstiprināšanu, konstatē:

1. Nekustamais īpašums “Saulsalas” kadastra Nr.8048 007 0073, Dzilnuciems, Babītes pagasts, Mārupes novads, reģistrēts Babītes pagasta zemesgrāmatas nodaļā Nr.100000289820 un īpašuma tiesības uz to nostiprinātas sabiedrībai ar ierobežotu atbildību “Saulsalas”, reģ. Nr.40003852020 (turpmāk – Īpašnieks). Īpašums sastāv no neapbūvētas zemes vienības ar kadastra apzīmējumu 8048 007 0073, ar kopējo platību 4,9796 ha (turpmāk – Zemes vienība).
2. Zemes vienības robežojošā nekustamā īpašuma “Piņķu Jāņa Evaņģēliski luteriskā draudze”, ar kadastra Nr.8048 003 0134, īpašnieks LATVIJAS EVAŅĢĒLISKI LUTERISKĀS BAZNĪCAS PIŅĶU SVĒTĀ JĀŅA DRAUDZE, reģ. Nr.90000660517 (turpmāk – Draudze) 2021.gada 8.aprīlī ir sniedzis piekrišanu, ka galvenais piebraucamais ceļš uz Zemes vienību būs pa reālservitūtu caur Draudzes nekustamo īpašumu ar kadastra apzīmējumu 8048 007 0330, kas tika dibināts ar 2020.gada 22.decembrī noslēgto Līgumu Nr.1/22/12 par reālservitūta nodibināšanu starp Draudzi un Īpašnieku.
3. Saskaņā ar Babītes novada pašvaldības 2020.gada 22.janvāra saistošo noteikumu Nr.1 “Babītes novada teritorijas plānojums, teritorijas izmantošanas un apbūves noteikumi un grafiskā daļa” (turpmāk tekstā – Teritorijas plānojums) funkcionālā zonējuma karti, Zemes vienība daļēji atrodas savrupmāju apbūves teritorijā (DzS), kur jaunveidojamās zemes vienības platība savrupmāju būvniecībai ir 1200 m², un daļēji - Mežu teritorijā (M).
4. Detālplānojuma izstrāde uzsākta ar Babītes novada domes 2021.gada 28.aprīļa lēmumu “Par detālplānojuma izstrādes uzsākšanu teritorijai, kas ietver nekustamā īpašuma “Saulsalas” zemes vienību ar kadastra apzīmējumu 8048 007 0073 un daļu no nekustamā īpašuma “Piņķu Jāņa Evaņģēliski luteriskā draudze” zemes vienības ar kadastra apzīmējumu 8048 007 0330, Dzilnuciemā, Babītes pagastā, Babītes novadā” (protokols Nr.9, 7.§) par detālplānojuma izstrādes uzsākšanu, apstiprinot Darba uzdevumu Nr. 08-2021.
5. 2021.gada 18.maijā Babītes novada pašvaldība ar Īpašnieku ir noslēgusi līgumu Nr.7.2/28.04.2021.-9.7. par detālplānojuma izstrādi un finansēšanu.

6. Saskaņā ar Mārupes novada pašvaldības domes 2023.gada 29.marta lēmumu Nr.22 “Par nekustamā īpašuma “Saulessalas” zemes vienības ar kadastra apzīmējumu 8048 007 0073 un daļas no nekustamā īpašuma “Piņķu Jāņa Evaņģēliski luteriskā draudze” zemes vienības ar kadastra apzīmējumu 8048 007 0330, Dzilnuciemā, Babītes pagastā, Mārupes novadā, teritorijas detālplānojuma darba uzdevuma termiņa pagarinājumu” Detālplānojuma izstrādes darba uzdevuma termiņš tika pagarināts līdz 2025.gada 29.martam.
 7. Publiskai apspriešanai Detālplānojuma projekts nodots ar Pašvaldības domes 2024.gada 31.jūlija lēmumu Nr.18 (protokols Nr.14). Publiskā apspriešana norisinājās laikā no 2024.gada 19.augusta līdz 16.septembrim. Informācija par publiskās apspriešanas norisi un informēšanas pasākumiem ietverta *Ziņojumā par detālplānojuma publiskās apspriešanas norisi un saņemto priekšlikumu vērā ņemšanu vai noraidīšanu (turpmāk – Ziņojums par apspriešanu)*, kas publicēts https://geolatvija.lv/geo/tapis?#document_31454.
 8. Paziņojumi par publisko apspriešanu un attālināto sanākumi publicēti Ģeoportālā, Pašvaldības oficiālajā tīmekļvietnē, Pašvaldības informatīvajā izdevumā “Mārupes Vēstis”, kā arī informācija nosūtīta to nekustamo īpašumu īpašniekiem, kuru īpašumā esošās zemes vienības robežojas ar Detālplānojuma teritoriju. Informācija par publiskās apspriešanas norisi un informēšanas pasākumiem ietverta *Ziņojumā par apspriešanu*.
 9. Publiskās apspriešanas sanāksme tika organizēta hibrīdrežīmā: izmantojot tiešsaistes videokonferences sarunu rīku MS Teams platformu un klātienē sanāksmes vietā Daugavas ielā 29, Mārupē, 2024.gada 22.augustā, plkst.17.00. Publiskās apspriešanas sanāksmē piedalījās Detālplānojuma izstrādes vadītāja, Detālplānojuma izstrādātājs un Detālplānojuma attīstītāja pārstāvji, sabiedrības pārstāvji sanāksmē nepiedalījās. Sanāksmes laikā tika pārrunāta Detālplānojuma projekta publiskās apspriešanas gaita un institūciju saņemtie atzinumi. Minētās sanāksmes protokols pievienots *Ziņojumam par apspriešanu*.
 10. Detālplānojuma projekts tika iesniegts institūcijām, kas sniedza nosacījumus Detālplānojuma izstrādei. Visas institūcijas sniegušas pozitīvus atzinumus, tomēr sākotnēji iebildumus par Detālplānojuma 1.0. redakcijas projektu izteica Veselības inspekcija 2024.gada 22.septembra Atzinumā Nr.2.4.5-6/124, Detālplānojuma projekts redakcionāli precizēts un papildināts un 2024.gada 27.novembrī sniegts pozitīvs atzinums Nr.2.4.5-6/163:
 - 10.1.Paskaidrojuma raksta sadaļa 4.7.4. Ūdensapgāde un sadzīves kanalizācija papildināta ar informāciju, ka zemes vienībā Nr. 29 pieļaujams arī izvietot bez hermētiski izolētu sadzīves notekūdeņu krājrezervuāra arī bioloģisko sadzīves notekūdeņu attīrīšanas iekārtu (vietējās notekūdeņu attīrīšanas ietaises ar jaudu līdz 5m³/diennaktī), kur attīrītie kanalizācijas notekūdeņi ir novadāmi uz vietējo grāvju sistēmu. Minētie papildinājumi veikti 25. un 26. lpp;
 - 10.2.Paskaidrojuma raksta sadaļā 4.7.4. Ūdensapgāde un sadzīves kanalizācija Vides riski, papildināts apraksts ar skaidrojumu, ka hermētiski noslēgtās sadzīves kanalizācijas krājrezervuāri aprīkojami ar filtriem. Minēti papildinājumi veikti 28. lpp;
 - 10.3.Teritorijas izmantošanas un apbūves nosacījumu 11. un 48.5. punkts papildināts ar skaidrojumu, ka zemes vienībā Nr. 29 pieļaujams arī izvietot bioloģisko sadzīves notekūdeņu attīrīšanas iekārtu (vietējās notekūdeņu attīrīšanas ietaises ar jaudu līdz 5m³/diennaktī), kur attīrītie kanalizācijas notekūdeņi ir novadāmi uz vietējo grāvju sistēmu.
- Pēc labojumu veikšanas Veselības inspekcija 2024.gada 27.novembrī sniedza pozitīvu Atzinumu Nr.2.4.5-6/163. Apkopojums par atzinumiem iekļauts *Ziņojumā par apspriešanu*.
11. Detālplānojuma grafiskās daļas kartes materiāls papildināts ar plānoto zemes vienību kadastra apzīmējumiem. Detālplānojuma teksta daļā labotas stila un gramatikas kļūdas. Apkopojums par atzinumiem iekļauts *Ziņojumā par apspriešanu*.
 12. Publiskās apspriešanas ietvaros saņemti fizisko un juridisko personu iesniegumi:
 - 12.1. viens juridiskas personas iesniegums, kurā izteikti ierosinājumi un komentāri, plānojot apbūvi, ņemt vērā, ka SIA “Rīgas meži” īpašumā “Purmaļi” ar kadastra Nr. 80480071120 ir augošs mežs, kas ārēju faktoru ietekmē - sniega lauze, vētras utt., koki var lūzt un radīt

nelabvēlīgu ietekmi uz īpašumu, izbūvēt sadzīves notekūdeņu krājrezervuāru zemes vienībā Nr.29, tā, lai rezervuāra aizsargjosla neapgrūtinātu tās īpašumu, informēt detālplānojuma ierosinātāju, ka SIA "Rīgas meži" īpašumam "Purmaļi" ar kadastra Nr.80480071120 nav mežsaimnieciskās darbības ierobežojumu, kas nozīmē, ka savā īpašumā var veikt mežizstrādes darbus, tai skaitā atjaunošanas cirtes, detālplānojuma ietvaros paredzēt veikt esošo grāvja Nr. 381224:286 pārtīrīšanu, kas atrodas starp īpašumu "Saulesšāls" ar kadastra Nr.80480070073 un īpašumu "Purmaļi" ar kadastra Nr.80480071120. Sabiedrība aicina veicot meliorācijas sistēmas uzlabošanas darbus paredzēt, ka grāvju atbērtnes tiek veidotas īpašuma "Saulesšāls" grāvja pusē. Vienlaikus, veicot zemes vienību apbūvi, lūdz neveikt sētu izbūvi līdz ar grāvja malu, bet atstāt atbērtnes joslu, lai varētu nodrošināt meliorācijas sistēmu uzturēšanu. Minētajā iesniegumā paustie priekšlikumi un tā pamatojumi iekļauti *Ziņojuma par apspriešanu* 1.tabulā;

- 12.2.viens kolektīvs iesniegums no fiziskām personām par ar priekšlikumiem un norādi, ka ceļa servitūtu caur "Piņķu Jāņa Evaņģēliski luteriskās draudzes" īpašumu izmantos lielāko daļu Lielās kungu ielas, ceļš un tā konfigurācija Lielajā kungu ielā ir paredzēta neliela skaita automašīnu satiksmei pārvietošanās uz īpašumā "Saulesšāls" paredzētajām 34 zemes vienībām, izmantojot Lielo kungu ielu tās pašreizējā stāvoklī būtiski pasliktinās to un vērš uzmanību par pašvaldības projektu "Ģimenei. Videi. Izaugsmei Babītes novadā 2021" ietvaros uz "Piņķu Jāņa Evaņģēliski luteriskās draudzes" īpašuma zemes, caur kuru paredzēts izveidot ceļa servitūtu uz īpašumu "Saulesšāls", tika izveidots vēsturisku objektu kopums "Varoņu mežs", kas dod iespēju interesentiem iepazīties ar kara laika takām, ierakumiem un kritušo karavīru piemiņas vietām. Iesniegumā vērsta uzmanība, ka izveidojot ceļu uz īpašumu "Saulesšāls" caur "Piņķu Jāņa Evaņģēliski luteriskās draudzes" īpašumu, neatgriezeniski tikt sabojāta objekta "Varoņu mežs" kompozīcija. Minētajā iesniegumā paustie priekšlikumi un tā pamatojumi iekļauti *Ziņojuma par apspriešanu* 1.tabulā;
- 12.3.atbildes iesniedzējiem, saskaņā ar Ministru kabineta 2014.gada 14.oktobra noteikumu Nr.628 „Noteikumi par pašvaldību teritorijas attīstības plānošanas dokumentiem” 2.3. un 2.4. punkta prasībām, tiek nosūtītas līdz šī ziņojuma iesniegšanai Pašvaldības domes sēdē.
13. Īpašnieks un Detālplānojuma īstenotājs, kuras vārdā saskaņā ar statūtiem rīkojas valdes priekšsēdētājs E. Roger, 2025.gada 17.februārī ir saskaņojis Administratīvā līguma projektu par detālplānojuma īstenošanu, kas pievienots šī lēmuma pielikumā.
14. Detālplānojuma redakcija atbilst Babītes novada Teritorija plānojuma Teritorijas izmantošanas un apbūves noteikumu un Ministru kabineta 2014. gada 14.oktobra noteikumu Nr. 628 „Noteikumi par pašvaldību teritorijas attīstības plānošanas dokumentiem” prasībām, un ir izpildītas Darba uzdevuma Nr. 08-2021 prasības.

Saskaņā ar Teritorijas attīstības plānošanas likuma 29.pantu vietējā pašvaldība detālplānojumu apstiprina ar vispārīgo administratīvo aktu, attiecinot to uz zemes vienību, un tas stājas spēkā pēc paziņošanas. Detālplānojums ir spēkā, līdz to atceļ vai atzīst par spēku zaudējušu. Detālplānojums zaudē spēku arī tad, ja ir beidzies termiņš, kurā bija jāuzsāk tā īstenošana, un gada laikā pēc šā termiņa izbeigšanās tas nav pagarināts. Vispārīgo administratīvo aktu, ar kuru apstiprināts detālplānojums, vietējā pašvaldība nosūta publicēšanai oficiālajā izdevumā "Latvijas Vēstnesis", izmantojot teritorijas attīstības plānošanas informācijas sistēmu un ietverot administratīvajā aktā hipersaiti ar unikālo identifikatoru uz ģeoportālā pieejamo apstiprinātā detālplānojuma interaktīvo grafisko daļu, kas ir administratīvā akta neatņemama sastāvdaļa.

Atbilstoši Teritorijas attīstības plānošanas likuma 31.panta pirmajai, otrajai un trešajai daļai detālplānojumu īsteno saskaņā ar administratīvo līgumu, kas noslēgts starp vietējo pašvaldību un detālplānojuma īstenotāju. Līgumā, ievērojot Administratīvā procesa likuma noteikumus, iekļauj dažādus nosacījumus, termiņus un atcelšanas atrunas, kā arī prasības attiecībā uz objektu būvdarbu uzsākšanas termiņu, detālplānojuma teritorijas un publiskās infrastruktūras

apsaimniekošanu, izbūves kārtām un to secību. Vietējā pašvaldība var noteikt termiņu, kurā uzsākama detālplānojuma īstenošana — detālplānojuma teritorijas izbūve (izmantošana) atbilstoši detālplānojuma risinājumam un noteiktajām prasībām. Zemes vienību sadalīšana vai apvienošana saskaņā ar detālplānojumu nav uzskatāma par detālplānojuma īstenošanu.

Ministru kabineta 2014.gada 14.oktobra noteikumu Nr. 628 “Noteikumi par pašvaldību teritorijas attīstības plānošanas dokumentiem” 119.punkts noteic, ka pašvaldība 20 darbdienu laikā no dienas, kad izstrādes vadītājs ir nodrošinājis pieejamību šo noteikumu 118. punktā minētajiem dokumentiem, pieņem vienu no šādiem lēmumiem: par detālplānojuma projekta apstiprināšanu un vispārīgā administratīvā akta izdošanu (119.1.apakšpunkts), par detālplānojuma projekta pilnveidošanu vai jaunas redakcijas izstrādi, norādot lēmuma pamatojumu (119.2.apakšpunkts), vai par atteikumu apstiprināt detālplānojumu, norādot lēmuma pamatojumu (119.3.apakšpunkts).

Ievērojot minēto un pamatojoties uz Pašvaldību likuma 10.panta pirmās daļas 21.punktu, Teritorijas attīstības plānošanas likuma 29.pantu, 31.panta pirmo, otro un trešo daļu, Ministru kabineta 2014.gada 14.oktobra noteikumu Nr.628 “Noteikumi par pašvaldību teritorijas attīstības plānošanas dokumentiem” 119.1.apakšpunktu, kā arī ņemot vērā **Attīstības un vides jautājumu komitejas** 2025.gada 19.februāra atzinumu pieņemt iesniegto lēmuma projektu “*Par detālplānojuma apstiprināšanu nekustamā īpašuma “Saulesālas” (kadastra Nr.8048 007 0073), zemes vienībai ar kadastra apzīmējumu 8048 007 0073 un daļai no nekustamā īpašuma “Piņķu Jāņa Evaņģēliski luteriskā draudze” (kadastra Nr.8048 003 0134) zemes vienības ar kadastra apzīmējumu 8048 007 0330, Dzilnuciemā, Babītes pagastā, Mārupes novadā*” izskatīšanai domes sēdē, atklāti balsojot ar 15 balsīm „par” (*Andrejs, Ence, Ilze Bērziņa, Ira Dūduma, Līga Kadiģe, Jānis Kazaks, Jānis Lagzdkalns, Jānis Lībietis, Normunds Orleāns, Aivars Osītis, Ivars Punculis, Guntis Ruskis, Oļegs Sorokins, Uģis Šteinbergs, Dace Štrodaha, Gatis Vācietis*), „pret” 1 (*Andris Puide*), „atturas” 2 (*Mārtiņš Bojārs, Nikolajs Antipenko*), **Mārupes novada pašvaldības dome nolemj:**

1. Apstiprināt nekustamā īpašuma “Saulesālas” (kadastra Nr.8048 007 0073) zemes vienības ar kadastra apzīmējumu 8048 007 0073 un daļas no nekustamā īpašuma “Piņķu Jāņa Evaņģēliski luteriskā draudze” (kadastra Nr.8048 003 0134) zemes vienības ar kadastra apzīmējumu 8048 007 0330, Dzilnuciemā, Babītes pagastā, Mārupes novadā, detālplānojuma 1.1. redakciju kā galīgo, hipersaite uz apstiprinātā detālplānojuma redakciju Ģeoportālā: https://geolatvija.lv/geo/tapis/#document_31454
2. Uzdot Mārupes novada pašvaldības izpilddirektora vietniecei attīstības un vides jautājumos pēc detālplānojuma pārsūdzēšanas termiņa beigām slēgt ar nekustamā īpašuma “Saulesālas”, Dzilnuciemā, Babītes pagastā, Mārupes novadā, īpašnieku SIA “Saulesālas”, reģ. Nr.40003852020, Administratīvo līgumu par detālplānojuma īstenošanu (pielikumā saskaņotais līguma projekts).
3. Noteikt, ka detālplānojums īstenojams saskaņā ar noslēgto Administratīvo līgumu par detālplānojuma īstenošanas kārtību.
4. Uzdot Mārupes novada Attīstības un plānošanas pārvaldei:
 - 4.1. Pieņemto lēmumu piecu darba dienu laikā pēc tā spēkā stāšanās ievietot Teritorijas attīstības plānošanas informācijas sistēmā (TAPIS), tai skaitā nosūtīt izsludināšanai oficiālajā izdevumā “Latvijas Vēstnesis”, izmantojot teritorijas attīstības plānošanas informācijas sistēmu (TAPIS), ievietot Mārupes novada pašvaldības tīmekļa vietnē www.marupe.lv un nodrošināt informācijas pieejamību Mārupes novada pašvaldības informatīvajā izdevumā “Mārupes Vēstis”.
 - 4.2. Publicēt Mārupes novada pašvaldības tīmekļa vietnē saiti uz apstiprināto detālplānojumu Ģeoportālā un saiti uz izsludināto detālplānojumu oficiālajā izdevumā “Latvijas Vēstnesis”.
5. Uzdot Mārupes novada Būvvaldei nodrošināt detālplānojuma ietvaros paredzētā būvniecības procesa atbilstību noslēgtajam Administratīvajam līgumam par detālplānojuma īstenošanas kārtību.

6. Uzdot Mārupes novada Attīstības un plānošanas pārvaldei sadarbībā ar Mārupes novada Pašvaldības īpašumu pārvaldi nodrošināt detālplānojuma īstenošanas uzraudzību.
7. Mārupes novada pašvaldības Centrālās pārvaldes Personāla un dokumentu pārvaldības nodaļai pieņemto lēmumu nosūtīt šajā lēmumā norādītajiem adresātiem uz elektroniskā pasta adresēm.

Atbilstoši Teritorijas attīstības plānošanas likuma 29.pantam vispārīgais administratīvais akts par detālplānojuma apstiprināšanu stājas spēkā pēc paziņošanas.

Saskaņā ar Ministru kabineta 2014.gada 14.oktobra noteikumu Nr.628 "Noteikumi par pašvaldību teritorijas attīstības plānošanas dokumentiem" 125.punktu detālplānojuma ierosinātajam un detālplānojuma teritorijā ietilpstošo nekustamo īpašumu īpašniekiem (tiesiskajiem valdītājiem) vispārīgo administratīvo aktu par detālplānojuma apstiprināšanu paziņo Administratīvā procesa likumā noteiktajā kārtībā.

Atbilstoši Administratīvā procesa likuma 70.panta pirmajai un otrajai daļai, kā arī Paziņošanas likuma 9.panta otrajai daļai administratīvais akts, kas adresātam sūtīts pa elektronisko pastu, uzskatāms par paziņotu otrajā darba dienā pēc tā nosūtīšanas.

Saskaņā ar Teritorijas attīstības plānošanas likuma 30.panta pirmo daļu detālplānojumu var pārsūdzēt administratīvajā tiesā Administratīvā procesa likumā noteiktajā kārtībā mēneša laikā pēc tam, kad paziņojums par detālplānojuma apstiprināšanu ir publicēts oficiālajā izdevumā "Latvijas Vēstnesis".

Pašvaldības domes priekšsēdētājs

/paraksts/

Andrejs Ence

*Sagatavoja Attīstības un plānošanas pārvaldes
Zemes ierīcības speciāliste D. Klauģe*

(projekts saskaņots ar īpašnieku)

**ADMINISTRATĪVAIS LĪGUMS Nr. _____
par nekustamā īpašuma “Saulessalas” (kadastra Nr. 8048 007 0073), zemes vienībai ar kadastra
apzīmējumu 8048 007 0073 un daļai no nekustamā īpašuma “Piņķu Jāņa Evaņģēliski luteriskā
draudze” (kadastra Nr.8048 003 0134) zemes vienībai ar kadastra apzīmējumu 8048 007 0330,
Dzilnuciemā, Babītes pagastā, Mārupes novadā, detālplānojuma īstenošanas kārtību**

Mārupē,

*Līguma parakstīšanas datums ir pēdējā
pievienotā droša elektroniskā paraksta un
tā laika zīmoga pievienošanas datums*

Mārupes novada pašvaldība, reģistrācijas Nr. 90000012827, juridiskā adrese: Daugavas iela 29, Mārupe, Mārupes novads, LV-2167 (turpmāk – **Pašvaldība**), kuru saskaņā ar Mārupes novada pašvaldības nolikumu pārstāv tās izpilddirektora vietniece Ilze Krēmere, no vienas puses, un

nekustamā īpašuma “Saulessalas” (kadastra Nr.8048 007 0073), Dzilnuciemā, Babītes pagastā, Mārupes novadā, īpašnieks SIA “Saulessalas”, reģ.Nr.40003852020, juridiskā adrese: Beberbeķu 9. līnija 10, Rīga, LV-1029 (turpmāk – Detālplānojuma īstenošanas), kuru pārstāv tās valdes priekšsēdētājs E. Roger, no otras puses,

turpmāk visi kopā - Līdzēji,

pamatojoties uz Valsts pārvaldes iekārtas likuma 80.panta pirmās daļas 2.punktu, Teritorijas attīstības plānošanas likuma 31. panta pirmo un otro daļu, ņemot vērā Mārupes novada pašvaldības domes _____ gada _____ .aprīļa lēmumu Nr. _____ “Par nekustamā īpašuma “Saulessalas” zemes vienības ar kadastra apzīmējumu 8048 007 0073 un daļas no nekustamā īpašuma “Piņķu Jāņa Evaņģēliski luteriskā draudze” zemes vienības ar kadastra apzīmējumu 8048 007 0330, Dzilnuciemā, Babītes pagastā, Mārupes novadā detālplānojuma apstiprināšanu”,

noslēdz šādu administratīvo līgumu (turpmāk- Līgums) par Detālplānojuma īstenošanas kārtību:

1. LĪGUMĀ LIETOTIE TERMIŅI:

- 1.1. Detālplānojums – nekustamā īpašuma “Saulessalas” (zemes vienības kadastra apzīmējums Nr. 8048 007 0073) un daļa no nekustamā īpašuma “Piņķu Jāņa Evaņģēliski luteriskā draudze” zemes vienības ar kadastra apzīmējumu 8048 007 0330, Dzilnuciemā, Babītes pagastā, Mārupes novadā, teritorijas detālplānojums, kas apstiprināts ar Mārupes novada pašvaldības domes _____ lēmumu Nr. _____
- 1.2. Apbūves noteikumi - Detālplānojuma teritorijas izmantošanas un apbūves nosacījumi.
- 1.3. Detālplānojuma teritorija – nekustamā īpašuma “Saulessalas” zemes vienību ar kadastra apzīmējumu 8048 007 0073, Dzilnuciemā, Babītes pagastā, Mārupes novadā, 4,8ha platībā un nekustamā īpašuma “Piņķu Jāņa Evaņģēliski luteriskā draudze” ar kadastra Nr.8048 007 0134, zemes vienības ar kadastra apzīmējumu 8048 007 0330 daļu, nekustamā īpašuma “Saulessalas” piekļūšanas nodrošināšanai.

2. LĪGUMA PRIEKŠMETS

- 2.1. Līdzēji vienojas par Detālplānojuma īstenošanas kārtību un realizācijas termiņu, Detālplānojuma spēka zaudēšanas gadījumiem, kā arī par prasībām attiecībā uz Detālplānojuma teritoriju un detālplānojuma īstenošanas ietvaros izbūvētās publiskās infrastruktūras apsaimniekošanu, izbūves secību, atbilstoši Līguma noteikumiem.

3. DETĀLPLĀNOJUMA ĪSTENOTĀJA TIESĪBAS UN PIENĀKUMI

- 3.1. Detālplānojuma īstenošana īsteno Detālplānojumu saskaņā ar Līguma noteikumiem, Detālplānojuma Apbūves noteikumiem, Detālplānojuma realizācijas kārtību un Detālplānojuma Grafisko daļu, kā arī, ievērojot normatīvos aktus, kas regulē būvniecību, vides aizsardzību, zemes ierīcību un Detālplānojuma teritorijai spēkā esošo novada teritorijas plānojumu.

- 3.2. Detālplānojumu atļauts īstenot vienlaikus visā teritorijā vai pa kārtām, saskaņā ar Detālplānojuma realizācijas kārtību un Līguma nosacījumiem, ievērojot Detālplānojuma Grafiskās daļas kartēs noteikto zemes vienību numerāciju;
- 3.3. Detālplānojuma īstenotājs veic Detālplānojuma teritorijas inženiertehnisko sagatavošanu:
 - 3.3.1. izstrādā normatīvajos aktos paredzētos projektus, veic teritorijas inženierizpētes darbus, zemes virskārtas izlīdzināšanu un veic meliorācijas sistēmas pārkārtošanu;
 - 3.3.2. izstrādā tehniskos projektus, izbūvē Detālplānojumā paredzētās ielas (ieskaitot to nodošanu ekspluatācijā) atbilstoši Detālplānojumā noteiktajam pilnam ielas šķērsprofilam, paredzot ielas būvprojekta realizāciju pa posmiem:
 - 1.posms – ielas izbūve ar šķembu vai grants segumu piebraukšanas nodrošināšanai pie visiem plānotajiem apbūves zemesgabaliem, caurtekas izbūvi vietās, kur ielas šķēros meliorācijas grāvjus, lietus ūdens atvades risinājumu izbūve, ugunsdzēsības dīķa izbūve, ko veic pirms teritorijas reālās sadales atsevišķās zemes vienībās;
 - 2.posms – ielas cietais segums, gājēju ietves izbūve, ielu zaļo zonu izbūve un ielu apgaismojums, pēc tam, kad ir veikta inženierkomunikāciju izbūve un ne vēlāk kā 5 (piecu) gadu laikā no brīža, kad ir veikta vismaz 80% zemes vienību apbūve.
 - 3.3.3. Izstrādā tehniskos projektus un izbūvē elektroapgādes inženierkomunikācijas, saskaņā ar AS „Sadales tīkls” izsniegtiem tehniskajiem noteikumiem, nodrošinot pieslēgumu izbūvi līdz komunikāciju pievienojuma vietai novada centralizētajiem tīkliem un nodrošinot pieslēguma iespējas katrai no dzīvojamās apbūves zemes vienībām;
 - 3.3.4. Līdz centralizētās kanalizācijas un ūdensapgādes sistēmas izbūvei jaunie zemes īpašnieki, atbilstoši normatīvajos aktos paredzētā kārtībā izstrādātiem tehniskajiem projektiem, ierīko lokālās ūdensapgādes un notekūdeņu ietaises katrs savā zemes vienībā.
 - 3.3.5. Kad izsniegto būvatļauju “Dzīvojamo māju būvniecībai” skaits pārsniedz 20, plānotajās ielās izbūvē kanalizācijas cauruļvadu un zemes vienībā Nr.29 izbūvē dalītu sadzīves notekūdeņu sistēmu ar rūpnieciski ražotu, hermētiski izolētu krājrezervuāru/notekūdeņu tvertni un bioloģisko sadzīves notekūdeņu attīrīšanas iekārtu.
 - 3.3.6. Kad centralizētie ūdensapgādes kanalizācijas tīkli līdz detālplānojuma teritorijai ir izbūvēti, ir obligāti izbūvējami pievienojumi centralizētai sistēmai, likvidējot individuālos risinājumus. Jauni individuālie notekūdeņu savākšanas risinājumi vairs nav pieļaujami.
 - 3.3.7. Pieslēguma izbūve centralizētai ūdens apgādes sistēmai un pieslēguma izbūve centralizētam kanalizācijas tīklam tiek nodrošināta 2 (divu) gadu laikā pēc tam, kad šādas sistēmas pieejamas ~50 m attālumā no detālplānojuma teritorijas robežām, vai tuvāk.
- 3.4. Gāzes apgādes, sakaru tīklu izbūvi ielu sarkano līniju teritorijā atbilstoši attiecīgo pakalpojumu sniedzēju izsniegtajiem tehniskajiem noteikumiem un saskaņā ar normatīvajos aktos paredzētā kārtībā izstrādātiem tehniskajiem projektiem, pēc nepieciešamības realizē jaunizveidoto zemes vienību īpašnieki katrs atsevišķi vai savstarpēji vienojoties.
- 3.5. Detālplānojuma īstenotājs nodrošina projektēto zemes vienību kadastrālo uzmērīšanu, zemes lietošanas veidu un mērķu aktualizāciju, zemes vienību reģistrāciju nekustamā īpašuma valsts kadastra informācijas sistēmā un reģistrāciju zemesgrāmatā.
- 3.6. Detālplānojuma īstenotājs nodrošina datu par pārkārtoto meliorācijas sistēmu reģistrāciju meliorācijas kadastrā.
- 3.7. Pirms 80% dzīvojamo ēku nodošanas ekspluatācijā, zemes vienībā Nr.29 jābūt izbūvētai labiekārtotai publiskai ārtelpai.
- 3.8. Detālplānojuma īstenotājs apmaksā visus ar Detālplānojuma īstenošanu saistītos izdevumus (izņemot 5.3. un 5.4. punktus paredzētās darbības), līdz brīdim, kamēr par konkrētu darbību īstenošanu nav noslēgtas atsevišķas rakstiskas vienošanās, ar kuru šo pienākumu uzņemas trešā persona (tai skaitā, bet ne tikai, pārjaunojuma Līgums ar personu, kura uzņemas teritorijas apsaimniekotāja pienākumus vai iegūst īpašuma tiesības uz jebkuru Detālplānojumā ietvertu nekustamo īpašumu vai tā daļu Līguma darbības laikā).
- 3.9. Izbūvētās ielas to sarkano līniju robežās, inženierkomunikācijas līdz piederības robežai un publiskās labiekārtotās ārtelpas teritoriju zemes vienībā Nr. 29 Detālplānojuma īstenotājs apsaimnieko un uztur par saviem finanšu līdzekļiem, līdz īpašuma tiesību izbeigšanas brīdim.
- 3.10. Detālplānojuma īstenotājs neliedz pieslēguma iespēju detālplānojuma teritorijā izbūvētajām komunikācijām un neliedz izbūvēt jaunas komunikācijas, ja to izbūve ceļu nodalījuma joslu teritorijā nepieciešama pakalpojuma nodrošināšanai citos īpašumos, kā arī neliedz ceļa turpinājuma vai grāvja

šķērsojuma izbūvi līdz īpašuma robežām, ja tas nepieciešams vienota ceļu tīkla veidošanai ar blakus īpašumiem.

- 3.11. Detālplānojuma īstenotājs nodrošina, ka līdz zemes vienību apbūves uzsākšanai Detālplānojuma teritorija ir sakopta un uzturēta kārtībā. Būvniecības procesa laikā radītie atkritumi, būvgruži vai jebkāda veida priekšmeti, kam varētu būt negatīva ietekme uz ainavu, ir jāaizvāc vai īslaicīgi jāuzglabā speciāli tam paredzētā konteinerā.
- 3.12. Vienlaikus ar daļēju vai pilnu īpašumtiesību maiņu uz Detālplānojumā ietvertajiem nekustamajiem īpašumiem, Detālplānojuma īstenotāja pienākums ir informēt ikvienu Detālplānojumā ietvertā nekustamā īpašuma ieguvēju par noslēgto Līgumu un tā noteikumiem.
- 3.13. Izveidojot jaunas apbūves zemes vienības, līdz brīdim, kad detālplānojuma ietvaros izbūvētie ceļi ir atsavināti Pašvaldībai, Detālplānojuma īstenotājam ir pienākums tās fiziski un juridiski nodrošināt ar piekļuvi. Piekļuvi nodrošina nosakot izbūvētajiem ceļiem pašvaldības nozīmes ceļa statusu saskaņā ar Zemes pārvaldības likuma 8.¹panta regulējumu.
- 3.14. Detālplānojuma īstenotājam ir tiesības:
 - 3.14.1. Veikt Detālplānojuma paredzēto zemes vienību robežu pārkārtošanu un ceļu zemes vienību nodalīšanu atbilstoši Detālplānojuma risinājumiem un Detālplānojuma realizācijas kārtībā noteiktajam;
 - 3.14.2. Pēc ārējo inženierkomunikāciju izbūves projektēto ceļu teritorijā, atsavināt izbūvēto un ekspluatācijā nodoto infrastruktūru komunikāciju turētājiem, savstarpēji vienojoties;
 - 3.14.3. Pēc plānoto ceļu un inženierkomunikāciju izbūves un nodošanas ekspluatācijā, atsavināt Pašvaldībai zemes vienības Nr.30, Nr.31, Nr.32, Nr.33 un Nr.34 (Transporta infrastruktūras teritorija) un izbūvētās inženierbūves. Ierosināt nodot Pašvaldības īpašumā var tikai tādu ceļu, kas vienlaikus atbilst visām prasībām:
 - 3.14.3.1. tas ir izdalīts kā atsevišķa zemes vienība, kurai vismaz ir piešķirts kadastra apzīmējums un veikta kadastrālā uzmērīšana;
 - 3.14.3.2. ceļš attiecīgajā posmā ir izbūvēts atbilstoši Detālplānojuma risinājumiem (ar cieto segumu un labiekārtojumu), atbilstoši normatīvajos aktos paredzētajā kārtībā nodota ekspluatācijā un kā inženierbūve reģistrēta nekustamā īpašuma valsts kadastra informācijas sistēmā;
 - 3.14.3.3. zemes vienība nav kopīpašums.

4. PAŠVALDĪBAS TIESĪBAS UN PIENĀKUMI

- 4.1. Pašvaldībai ir pienākums:
 - 4.1.1. nodrošināt Detālplānojuma īstenošanas uzraudzību saskaņā ar normatīvajiem aktiem;
 - 4.1.2. izstrādājot jaunu teritorijas plānojumu, integrēt tajā Detālplānojumā paredzētos risinājumus un Teritorijas izmantošanas un apbūves noteikumus, ja uz jauna Teritorijas plānojuma izstrādes brīdī Detālplānojuma īstenošana norit saskaņā ar Līgumā noteiktajiem termiņiem un noteikumiem;
 - 4.1.3. pieņemt normatīvajos aktos paredzētos lēmumus par atdalāmajām projektētajām zemes vienībām, lietošanas mērķa un adreses piešķiršanu, ievērojot Līguma 5.2.punkta nosacījumus;
 - 4.1.4. Pašvaldībai ir saistoši Līguma noteikumi, izsniedzot attiecīgās atļaujas projektēšanai un būvniecībai Detālplānojuma teritorijā;
 - 4.1.5. noslēgt pārjaunojuma Līgumu ar ikvienu personu, kura iegūst īpašuma tiesības uz jebkuru Detālplānojumā ietvertu nekustamo īpašumu Līguma darbības laikā.
- 4.2. Pašvaldība var lemt par zemes vienību Nr.30, Nr.31, Nr.32, Nr.33 un Nr.34 atsavināšanu pēc ceļa būvniecības un labiekārtošanas pilnīgas pabeigšanas un nodošanas ekspluatācijā, ja tiek panākta šāda vienošanās.

5. ĪSTENOŠANAS TERMIŅI UN CITI NOTEIKUMI

- 5.1. Detālplānojuma īstenotājs nodrošina Detālplānojuma īstenošanu šādos termiņos:
 - 5.1.1. uzsāk Detālplānojuma īstenošanu, nodrošinot būvprojektu izstrādi teritorijas inženiertehniskai sagatavošanai un inženiertīklu izbūvei, 2 (divu) gadu laikā no Līguma abpusējas parakstīšanas;
 - 5.1.2. ielas izbūves 1.posmu (šķembu segums) un inženierkomunikāciju izbūvi līdz katrai apbūves zemes vienībai īsteno 5 (piecu) gadu laikā no Līguma abpusējas parakstīšanas;
 - 5.1.3. ielas izbūves 2.posmu (cietais segums) īsteno pēc inženierkomunikāciju izbūves visā plānoto ielu garumā, bet ne vēlāk kā 5 (piecu) gadu laikā no brīža, kad ir veikta zemes vienību apbūve;
- 5.2. Zemes vienību sadale var tikt veikta vienlaikus visai Detālplānojuma teritorijai vai pa daļām, ievērojot nosacījumu, ka jaunizveidojamai zemes vienībai ir nodrošināta piekļuve no izbūvēta un ekspluatācijā nodota ceļa un ir izbūvēti un nodoti ekspluatācijā inženierkomunikāciju pievienojumi;

- 5.3. Ēku būvniecība apbūves zemes vienībās var tikt uzsākta pēc tam, kad konkrētajai zemes vienībai nodrošināta fiziska un juridiska piekļuve pa izbūvētu un ekspluatācijā nodotu publiski lietojamu ceļu, un atbilstoši normatīvajos aktos noteiktā kārtībā izstrādātam tehniskajam projektam ir izbūvēta elektroapgāde.
- 5.4. Gāzes apgādes un elektronisko sakaru tīklu tehnisko projektu izstrādi un izbūvi, kā arī zemes vienību apbūvi, realizē jaunizveidoto zemes vienību īpašnieki saskaņā ar normatīvajos aktos paredzētā kārtībā izstrādātiem tehniskajiem projektiem.
- 5.5. Līdz centralizētās kanalizācijas un ūdensapgādes sistēmas izbūvei, jaunie zemes īpašnieki, ierīko lokālās ūdensapgādes un notekūdeņu ietaises katrs savā zemes vienībā, saskaņā ar normatīvajos aktos paredzētā kārtībā izstrādātiem tehniskajiem projektiem.
- 5.6. Ielas zemes vienības Nr.30, Nr.31, Nr.32, Nr.33. un Nr.34 ir atsavināma par labu Pašvaldībai, savstarpēji vienojoties, ievērojot Līguma 4.2. punkta nosacījumus.
- 5.7. Detālplānojuma teritorijas apbūves laikā nedrīkst pasliktināt izmantoto ielu un pievedceļu tehnisko stāvokli, būvdarbu pasūtītājam ir pienākums nodrošināt (paredzot šo pienākumu būvdarbu veicējam), ka nekavējoties tiek novērsti radītie bojājumi.
- 5.8. Detālplānojums uzskatāms par īstenotu pēc plānotās apbūves, ielu un inženierkomunikāciju izbūves un nodošanas ekspluatācijā.
- 5.9. Ja Detālplānojuma īstenotājs neievēro Līguma noteikumus vai ir beidzies Detālplānojuma īstenošanai noteiktais termiņš un tas nav pagarināts, Pašvaldībai ir tiesības no Detālplānojuma īstenoāja pieprasīt paskaidrojumus un pēc paskaidrojuma izvērtēšanas izskatīt jautājumu par apstiprinātā Detālplānojuma atzīšanu par spēku zaudējušu bez materiālo zaudējumu atlīdzināšanas Detālplānojuma īstenotajām.
- 5.10. Gadījumā, ja tiek apstrīdēts vai pārsūdzēts Detālplānojums vai būvatļaujas, kas izsniegtas būvju būvniecībai Detālplānojuma teritorijā, Līguma 5.1 apakšpunktā noteiktie termiņi tiek apturēti. Pēc attiecīgās institūcijas lēmuma vai tiesas sprieduma spēkā stāšanās, Pašvaldībai un Detālplānojuma īstenotajam ir jāvienojas par jauniem Detālplānojuma īstenošanas termiņiem.

6. NEPĀRVARAMA VARA

- 6.1. Līdzēji ir atbrīvoti no atbildības par Līguma pilnīgu vai daļēju neizpildi, ja šāda neizpilde radusies nepārvaramas varas vai ārkārtēja rakstura apstākļu rezultātā, kuru darbība sākusies pēc Līguma noslēgšanas un kuru nevarēja iepriekš ne paredzēt, ne novērst. Pie nepārvaramas varas vai ārkārtēja rakstura apstākļiem pieskaitāmi: stihiskas nelaimes, avārijas, epidēmijas, streiki, varas un pārvaldes institūciju rīcība, normatīvo aktu, kas būtiski ierobežo un aizskar Līdzēju tiesības un ietekmē uzņemtās saistības, pieņemšana un stāšanās spēkā.
- 6.2. Līdzējam, kas atsaucas uz nepārvaramu varas vai ārkārtēja rakstura apstākļu darbību, nekavējoties par šādiem apstākļiem rakstveidā jāziņo otram līdzējam. Ziņojumā jānorāda, kādā termiņā, pēc viņa uzskata, ir iespējama un paredzama Līgumā paredzēto saistību izpilde, un pēc pieprasījuma, šādam ziņojumam ir jāpievieno izziņa, kuru izsniegusi kompetenta institūcija un, kura satur ārkārtējo apstākļu darbības apstiprinājumu un to raksturojumu.

7. LĪGUMA SPĒKĀ STĀŠANĀS UN CITI NOTEIKUMI

- 7.1. Līgums ir spēkā no parakstīšanas brīža un līdz Līgumā noteikto saistību pilnīgai īstenošanai vai Līguma izbeigšanai.
- 7.2. Līgums nekavējoties zaudē spēku, ja Detālplānojums tiek atcelts vai atzīts par spēku zaudējušu. Detālplānojums zaudē spēku arī tad, ja ir beidzies termiņš, kurā bija jāuzsāk tā īstenošana saskaņā ar noslēgto administratīvo līgumu, un gada laikā pēc šī termiņa izbeigšanās tas nav pagarināts.
- 7.3. Līgums ir saistošs Līdzējiem un to saistību pārņēmējiem.
- 7.4. Līgums ir pārjaunojams ar ikvienu personu, kura iegūst īpašuma tiesības uz jebkuru detālplānojumā ietvertu nekustamo īpašumu Detālplānojuma spēkā esamības laikā. Ja Līgums netiek pārjaunots un tas būtiski ietekmē turpmāko Detālplānojuma realizāciju, Pašvaldībai ir tiesības apturēt Detālplānojuma īstenošanu un izskatīt jautājumu par tā atzīšanu par spēku zaudējušu.
- 7.5. Strīdi, kas rodas Līguma neizpildes gadījumā, tiek risināti sarunu ceļā. Gadījumā, ja Līdzēji nespēj vienoties savstarpējo sarunu ceļā, strīdi risināmi tiesā atbilstoši Latvijas Republikā spēkā esošajos normatīvajos aktos noteiktai kārtībai.
- 7.6. Jebkuri Līguma grozījumi un papildinājumi noformējami rakstveidā, jāparaksta Līdzējiem, jāpievieno Līgumam un tie uzskatāmi par Līguma neatņemamu sastāvdaļu.

- 7.7. Līgums ir sagatavots un noformēts uz 5 (piecām) lapām, 2 (divos) eksemplāros, no kuriem vienu eksemplāru glabā Pašvaldība, bet otru Detālpārvaldības īstenotājs.
- 7.8. Līgums ir parakstīts elektroniski.

8. LĪDZĒJI

Pašvaldība:

Mārupes novada pašvaldība

Nod. maks. reģ. Nr. 90000012827
adrese: Daugavas iela 29, Mārupe,
Mārupes novads, LV – 2167
AS „SEB BANKA” Āgenskalna filiāle
Konts: LV69UNLA0003011130405
Kods: UNLALV2X

(paraksts)

Izpilddirektora vietniece Ilze Krēmere

Detālpārvaldības īstenotājs:

SIA Saulesālas

Reģ.Nr. 40003852020,
Adrese: Beberbeķu 9. līnija 10, Rīga, LV-
1029

valdes priekšsēdētājs E. Roger



MĀRUPES NOVADA PAŠVALDĪBAS DOME

Daugavas iela 29, Mārupe, Mārupes novads, LV-2167
67934695 / marupe@marupe.lv / www.marupe.lv

DOMES SĒDES PROTOKOLA Nr.3 PIELIKUMS

2025.gada 26.februāris

LĒMUMS Nr.37

Par ielas izveidošanu, pašvaldības nozīmes ielas statusa, nosaukuma, adrešu piešķiršanu un nekustamā īpašuma lietošanas mērķu noteikšanu projektētajām zemes vienībām nekustamā īpašuma Zeltiņu iela 106, Mārupe, kadastra Nr. 8076 003 1546, zemes vienībā ar kadastra apzīmējumu 8076 003 2862, Mārupē, Mārupes novadā

Adresāts: SIA "AJAKS CAPITAL LATVIA" e-pasta adrese: egils.slavinskis@cmb.lv

Mārupes novada pašvaldībā (turpmāk – pašvaldība) saņemts nekustamā īpašuma Zeltiņu iela 106, kadastra Nr. 8076 003 1546, Mārupē, Mārupes novadā, īpašnieka SIA "AJAKS CAPITAL LATVIA", reģ. Nr.40003809600 (turpmāk – Īpašnieks), pilnvarotās personas E. S., 2025.gada 21.janvāra iesniegums (reģistrēts 2025.gada 21.janvārī ar Nr.28/1-1/7) (turpmāk – Iesniegums) ar lūgumu nekustamā īpašuma Zeltiņu iela 106, kadastra Nr. 8076 003 1546, zemes vienību ar kadastra apzīmējumu 8076 003 2862, Mārupē, Mārupes novadā, sadalīt, piešķirt adreses un noteikt nekustamā īpašuma lietošanas mērķus atbilstoši 2023.gada 13.marta Administratīvajam līgumam Nr.1/4-4/5-2023 par detālplānojuma īstenošanu (turpmāk – Administratīvais līgums).

Izskatot Iesniegumu, Mārupes novada pašvaldības dome konstatēja:

1. Nekustamā īpašuma Zeltiņu iela 106, kadastra Nr.8076 003 1546, Mārupē, Mārupes novadā, īpašumtiesības Rīgas rajona tiesas Mārupes pagasta zemesgrāmatas nodaļā Nr. 100000443827, nostiprinātas Īpašniekam. Īpašums sastāv no zemes vienības ar kadastra apzīmējumu 8076 003 2862, ar kopējo platību 30832 m² (turpmāk – Zemes vienība).
2. Saskaņā ar 2013.gada 18.jūnijā apstiprināto Mārupes novada Teritorijas plānojumu 2014.-2026.gadam (turpmāk – Teritorijas plānojums) un tā funkcionālā zonējuma karti, kopsakarā ar Mārupes novada pašvaldības domes 2023.gada 25.janvāra lēmumu Nr.45 (sēdes prot. Nr.2) "Par nekustamo īpašumu "Granduļi" (kadastra apz. 80760030423), "Ceplī" (kadastra apz.80760030422) un Zeltiņu iela 106 (kadastra apz. 80760031546), Mārupē, Mārupes novadā, detālplānojuma apstiprināšanu" (turpmāk – Detālplānojums), detalizējot Jauktas centru apbūves teritorijas JC1 teritorijas, plānotajām zemes vienībām ar Nr. no 6 līdz 11 un no 13 līdz 17 noteikta atļautā/plānotā izmantošana Savrupmāju apbūves teritorija JC1 (DzS), bet zemes vienībai Nr.33 - Autotransporta infrastruktūras objektu teritorija (TR).
3. Saskaņā ar Nekustamā īpašuma valsts kadastra informācijas sistēmas datiem Zemes vienībai reģistrēts nekustamā īpašuma lietošanas mērķis - neapgūta individuālo dzīvojamo māju apbūve (kods 0600).
4. Administratīvais līgums paredz, ka Detālplānojums ir īstenojams pa kārtām vai visai teritorijai vienlaicīgi. Detālplānojums paredz, ka atbilstoši akceptētajai būvniecības dokumentācijai un saskaņā ar normatīvo aktu prasībām, pēc atzīmes veikšanas būvatļaujā par būvdarbu uzsākšanas nosacījumu izpildi, izbūvēt un nodot ekspluatācijā ielas vai to posmus ar vismaz šķembu segumu un nodoti ekspluatācijā galveno inženierkomunikāciju pievienojumi.
5. Mārupes novada Būvvalde 2025.gada 27.janvārī ir pieņēmusi ekspluatācijā ielas daļu, ūdensvada un kanalizācijas tīklus. Akts par būves pieņemšanu ekspluatācijā (Kods

25004600039200 (21. 2025))” Par objekta Ceļa izbūve īpašumos "Zeltiņu iela 106", "Ceplī", "Granduļi", Mārupes pagasts, Mārupes novads pieņemšanu ekspluatācijā”.

6. Mārupes novada Būvvalde 2024.gada 31.jūlijā ir pieņēmusi ekspluatācijā ielu, ūdensvada un kanalizācijas tīklus. Akts par būves pieņemšanu ekspluatācijā (Kods 24033730039200 (206. 2024))”Par objekta Ceļa izbūve īpašumos “Zeltiņu iela 106”,”Ceplī”, ”Granduļi”, Mārupes pagasts, Mārupes novads pieņemšanu ekspluatācijā”.
7. Pieklūšana jaunveidojamām zemes vienībām paredzēta no Detālplānojumā projektētās ielas.
8. Detālplānojumā projektētā zemes vienība Nr.33 veidos Granduļu ielu, kura atbilstoši Ministru kabineta 2021.gada 29.jūnija noteikumu Nr.455 „Adresācijas noteikumi” (turpmāk – Adresācijas noteikumi) 2.7.apakšpunktam ir adresācijas objekts, saskaņā ar 11.punktu ir piešķirams nosaukums, atbilstoši Detālplānojumam.

Pamatojoties uz Adresācijas noteikumu 15.punktu, pilsētu un ciemu teritoriju daļās, kur ir ielas, apbūvei paredzētajai zemes vienībai vai ēkai piešķir numuru ar piesaisti ielas nosaukumam. Pilsētu un ciemu teritoriju daļās, kur nav ielu, līdz ielu izbūvei vai, ja brauktuvei noteikts ceļa statuss, apbūvei paredzētajai zemes vienībai un ēkai saglabā vai piešķir nosaukumu kā adreses elementu. Divu mēnešu laikā pēc ielu izveides un nosaukumu piešķiršanas tām, pašvaldība pieņem lēmumu par iepriekš piešķirto adrešu maiņu, apbūvei paredzētās zemes vienības vai ēkas nosaukumu aizstājot ar numuru un piesaistot to ielas nosaukumam.

Adresācijas noteikumu 18.1.apakšpunkts nosaka, ka pilsētās un ciemos apbūvei paredzētu zemes vienību un ēku numurus piešķir šādā kārtībā: ielās – no ielas sākuma augošā secībā, sākot numerāciju ar pirmajiem cipariem, virzienā no apdzīvotās vietas centra uz nomali vai no galvenās ielas, laukuma, autoceļa. Ielas kreisajā pusē piešķir nepāra numurus, labajā pusē – pāra numurus.

Pašvaldību likuma 10.panta pirmās daļas 6.punkts nosaka, ka pašvaldības dome var izskatīt jebkuru jautājumu, kas ir attiecīgās pašvaldības pārziņā, turklāt tikai dome var piešķirt nosaukumus ielām, parkiem un laukumiem, kā arī pārdēvēt tos, un pamatojoties uz Adresācijas noteikumu 11.punktu, kas paredz, pilsētu un ciemu teritorijās ielai pēc tās izbūves piešķir nosaukumu saskaņā ar detālplānojumu.

Atbilstoši Nekustamā īpašuma valsts kadastra likuma 9.panta pirmās daļas 1.punktam, zemes vienībai un zemes vienības daļai nosaka nekustamā īpašuma lietošanas mērķi un lietošanas mērķim piekrītošo platību. To atbilstoši Ministru kabineta noteiktajai kārtībai un vietējās pašvaldības teritorijas plānojumā noteiktajai izmantošanai vai likumīgi uzsāktajai izmantošanai nosaka vietējā pašvaldība, kuras administratīvajā teritorijā atrodas konkrētā zemes vienība un zemes vienības daļa, izņemot šīs panta daļas 2.punktā minēto gadījumu. Atbilstoši minētā likuma 9.panta trešajai daļai nekustamā īpašuma lietošanas mērķu klasifikāciju un nekustamā īpašuma lietošanas mērķu noteikšanas un maiņas kārtību nosaka Ministru kabinets.

Nekustamo īpašumu lietošanas mērķu (turpmāk – lietošanas mērķis) noteikšanai un maiņai tiek piemēroti Ministru kabineta 2006.gada 20.jūnija noteikumi Nr. 496 “Nekustamā īpašuma lietošanas mērķu klasifikācija un nekustamā īpašuma lietošanas mērķu noteikšanas un maiņas kārtība” (turpmāk – Noteikumi Nr.496), kuru 2.punkts paredz, ka nekustamā īpašuma lietošanas mērķi atbilstoši detālplānojumam [...] kadastrālās vērtēšanas vajadzībām nosaka:

2.1. zemes vienībai un plānotai (projektētai) zemes vienībai[...];

2.2. zemes vienības daļai vai plānotai (projektētai) zemes vienības daļai [...].

Saskaņā ar minēto noteikumu 16.punktu lietošanas mērķi nosaka sekojošos gadījumos: ja tiek izveidota jauna zemes vienība vai zemes vienības daļa, vai, ja zemes vienībai vai zemes vienības daļai nav noteikts lietošanas mērķis.

Noteikumu Nr.496 23.punkts noteic, ka neapbūvētai apbūves zemes vienībai (zemes vienības daļai) funkcionālās zonas lietošanas mērķi nosaka vai maina atbilstoši detālplānojumā, lokālplānojumā vai vietējās pašvaldības teritorijas plānojumā norādītajai plānotajai (atļautajai) izmantošanai, ievērojot šo noteikumu 7. un 8. pielikumu. Ja zemes vienība atrodas vairākās funkcionālajās zonās, katrai funkcionālajai zonai nosaka atbilstošo funkcionālās zonas lietošanas mērķi un tā platību nosaka atbilstoši funkcionālās zonas platībai zemes vienībā.

Noteikumu Nr. 496 14.¹ punkts noteic, ka neapbūvētu apbūves zemi iedala šādi:

14.¹1. apgūta zeme – zemes vienība, kas pēc apbūves parametriem atbilst apbūves noteikumos noteiktajām apbūves prasībām, un tai ir izbūvēta infrastruktūra – valstspilsētās zemes vienībai ir piebraucamais ceļš, bet pārējās teritorijās zemes vienībai ir piebraucamais ceļš un elektrības pieslēguma iespēja bez papildu elektrolīnijas vai transformatora apakšstacijas izbūves;

14.¹2. neapgūta zeme – zemes vienība, kas pēc apbūves parametriem atbilst apbūves noteikumos noteiktajām apbūves prasībām, bet tai nav izbūvēta infrastruktūra – valstspilsētās zemes vienībai nav piebraucamā ceļa, bet pārējās teritorijās zemes vienībai nav piebraucamā ceļa vai elektrības pieslēguma iespējas bez papildu elektrolīnijas vai transformatora apakšstacijas izbūves.

Saskaņā Administratīvā līguma 3.10.punktu pašvaldība piekļuves nodrošināšanai nosaka izbūvētajai ielai pašvaldības nozīmes ielas statusu saskaņā ar Zemes pārvaldības likuma 8¹.panta regulējumu.

Saskaņā ar Mārupes novada pašvaldības domes 2021.gada 27.oktobra saistošo noteikumu Nr.19/2021 “Par Mārupes novada pašvaldības daļību pašvaldības nozīmes ceļu un ielu būvniecībā un uzturēšanā” 2.punktu, ja pašvaldības nozīmes ceļa vai ielas statuss piešķirts ar administratīvo aktu, pašvaldība uzsāk uzturēšanas darbus pēc tam, kad beidzies administratīvā akta apstrīdēšanas termiņš vai ir stājies spēkā galīgais nolēmums, ar kuru pašvaldības nozīmes ceļa vai ielas statuss ir saglabāts spēkā. Minēto noteikumu 5.2.punkts nosaka, ka pašvaldība nepiešķir pašvaldības nozīmes ceļam vai ielai uzturēšanas klasi un pašvaldības dome neiekļauj pašvaldības nozīmes ceļu vai ielu attiecīgā uzturēšanas sarakstā, kā arī izņem iepriekš iekļauto pašvaldības nozīmes ceļu vai ielu no attiecīgā uzturēšanas sarakstā, tādējādi pārtraucot tā uzturēšanu, ja pašvaldības nozīmes ceļa vai ielas statuss noteikts, pamatojoties uz spēkā esošā detālplānojumā un administratīvajā līgumā par tā īstenošanas kārtību noteikto, un šajā līgumā ielas vai ceļa īpašniekam (īpašniekiem) ir pielīgts tā uzturēšanas pienākums.

Administratīvā līguma 3.7.punkts nosaka, ka Detālplānojuma īstenotājs izbūvēto ielu tās sarkano līniju robežās, inženierkomunikācijas līdz piederības robežai Detālplānojuma īstenotājs apsaimnieko un uztur par saviem finanšu līdzekļiem, līdz īpašuma tiesību izbeigšanas brīdim.

Zemes pārvaldības likuma 8¹. panta pirmā daļa nosaka, ka pašvaldības nozīmes ceļš vai iela ir privātā īpašuma lietošanas tiesību aprobežojums nekustamajam īpašumam, kas noteikts sabiedrības interesēs, lai nodrošinātu vienotu ceļu un ielu tīklu pašvaldībā un sabiedrības iespējas un tiesības ikvienam to izmantot. Minētā panta trešā daļa nosaka, ja pašvaldības nozīmes ceļa vai ielas statuss piešķirts, pamatojoties uz atsevišķu administratīvo aktu, pašvaldība mēneša laikā pēc tam, kad pieņemts lēmums par pašvaldības nozīmes ceļa vai ielas statusa piešķiršanu, publicē to Pašvaldības interneta vietnē www.marupe.lv kopā ar grafisko pielikumu.

Nosakot pašvaldības nozīmes ceļa vai ielas statusu privātā īpašumā esošajai ielai, atbilstoši Zemes pārvaldības likuma 8.¹panta piektajai un sestajai daļai, iela būs publiski pieejama, un līdz pašvaldības nozīmes ceļa vai ielas statusa atcelšanai, aizliegts ierobežot transporta un gājēju kustību pa to, kā arī pašvaldībai ir tiesības, informējot zemes īpašnieku, ierīkot jaunas inženierkomunikācijas — iekārtas, ierīces, ietaises, tīklus, līnijas un to piederumus —, ja tas ir nepieciešams sabiedrības interešu īstenošanai.

Ņemot vērā iepriekš minēto un pamatojoties uz Zemes pārvaldības likuma 8.¹panta pirmo, trešo, piekto un sesto daļu, Pašvaldību likuma 4.panta pirmās daļas 2.punktu, 10.panta pirmās daļas 6.punktu, Zemes ierīcības likuma 19.pantu, Ministru kabineta 2016.gada 2.augusta noteikumu Nr.505 “Zemes ierīcības projekta izstrādes noteikumi” 26.punktu, Ministru kabineta 2006.gada 20.jūnija noteikumu Nr.496 “Nekustamā īpašuma lietošanas mērķu klasifikācija un nekustamā īpašuma lietošanas mērķu noteikšanas un maiņas kārtība” 2., 14.¹1, 16., 23.punktu, Ministru kabineta 2021.gada 29.jūnija noteikumu Nr.455 “Adresācijas noteikumi” 2.7., 2.10., 9., 10., 11., 15., 18.1., 32.punktu, Mārupes novada pašvaldības domes 2021.gada 27.oktobra saistošo noteikumu Nr.19/2021 “Par Mārupes novada pašvaldības daļību pašvaldības nozīmes ceļu un ielu būvniecībā un uzturēšanā” 2.punktu, 5.2.punktu, kā arī saskaņā 2013.gada 18.jūnijā apstiprināto Mārupes novada Teritorijas plānojumu 2014.-2026.gadam, Detālplānojumu un Administratīvo

līgumu, kā arī ņemot vērā **Attīstības un vides jautājumu komitejas** 2025.gada 19.februāra atzinumu pieņemt iesniegto lēmuma projektu “*Par ielas izveidošanu, pašvaldības nozīmes ielas statusa, nosaukuma, adresu piešķiršanu un nekustamā īpašuma lietošanas mērķu noteikšanu projektētajām zemes vienībām nekustamā īpašuma Zeltiņu iela 106, Mārupe, kadastra Nr.8076 003 1546, zemes vienībā ar kadastra apzīmējumu 8076 003 2862, Mārupē, Mārupes novadā*”, atklāti balsojot ar 18 balsīm „par” (*Andrejs Ence, Mārtiņš Bojārs, Nikolajs Antipenko, Ilze Bērziņa, Ira Dūduma, Līga Kadīge, Jānis Kazaks, Jānis Lagzdkalns, Jānis Libietis, Normunds Orleāns, Aivars Osītis, Andris Puide, Ivars Punculis, Guntis Ruskis, Oļegs Sorokins, Uģis Šteinbergs, Dace Štrodaha, Gatis Vācietis*), „pret” nav, „atturas” nav, **Mārupes novada pašvaldības dome nolēmj:**

1. Izveidot Mārupes novada, Mārupes pilsētas teritorijā jaunu ielu, piešķirot nosaukumu Granduļu iela, posmā no Deju ielas līdz projektētai zemes vienībai Nr.6, ar kadastra apzīmējumu 8076 003 2695 – 0,195 km garumā un 12 m platumā sarkanajās līnijās, saskaņā ar lēmuma pielikumu Nr.1.
2. Piešķirt, atbilstoši Detālplānojumam, plānotajām zemes vienībām adreses un noteikt nekustamā īpašuma lietošanas mērķus, saskaņā ar lēmuma pielikumu Nr.2:

Veiktā darbība (adreses piešķiršana, maiņa, tai skaitā adreses pieraksta formas precizēšana, likvidēšana vai esošās adreses saglabāšana)	Adresācijas objekts (viensēta, ēka, apbūvei paredzēta zemes vienība un telpu grupa)	Adresācijas objekta un, ja nepieciešams, ar to funkcionāli saistīto objektu kadastra apzīmējums, ja tāds ir	Adresācijas objekta esošā adrese, ja tāda ir	Esošā adresācijas objekta kods adrešu klasifikatorā, ja tāds ir	Adresācijas objekta jaunā adrese	Adresācijas objekta un, ja nepieciešams, ar to funkcionāli saistīto objektu jaunais kadastra apzīmējums, ja tāds ir	Cita informācija, saskaņā ar Detālplānojumu projektētā zemes vienība	Cita informācija, ja tāda ir: nekustamā īpašuma lietošanas mērķis
1	2	3	4	5	6	7	8	9
adreses piešķiršana	zemes vienība	-	-	-	Granduļu iela 11, Mārupe, Mārupes novads	80760032706	“Nr.17”	1035 m ² - Individuālo dzīvojamo māju apbūve (kods 0601)
adreses piešķiršana	zemes vienība	-	-	-	Granduļu iela 13, Mārupe, Mārupes novads	80760032705	“Nr.16”	1035 m ² - Individuālo dzīvojamo māju apbūve (kods 0601)
adreses piešķiršana	zemes vienība	-	-	-	Granduļu iela 15, Mārupe, Mārupes novads	80760032704	“Nr.15”	1038 m ² - Individuālo dzīvojamo māju apbūve (kods 0601)
adreses piešķiršana	zemes vienība	-	-	-	Granduļu iela 17, Mārupe, Mārupes novads	80760032703	“Nr.14”	1035 m ² - Individuālo dzīvojamo māju apbūve (kods 0601)
adreses piešķiršana	zemes vienība	-	-	-	Granduļu iela 19, Mārupe, Mārupes novads	80760032702	“Nr.13”	1033 m ² - Individuālo dzīvojamo māju apbūve (kods 0601)
adreses piešķiršana	zemes vienība	-	-	-	Granduļu iela 12, Mārupe, Mārupes novads	80760032695	“Nr.6”	1051 m ² - Individuālo dzīvojamo māju apbūve (kods 0601)
adreses piešķiršana	zemes vienība	-	-	-	Granduļu iela 14, Mārupe,	80760032696	“Nr.7”	1046 m ² - Individuālo dzīvojamo

					Mārupes novads			māju apbūve (kods 0601)
adreses piešķiršana	zemes vienība	-	-	-	Granduļu iela 16, Mārupe, Mārupes novads	80760032697	“Nr.8”	1058 m ² - Individuālo dzīvojamo māju apbūve (kods 0601)
adreses piešķiršana	zemes vienība	-	-	-	Granduļu iela 18, Mārupe, Mārupes novads	80760032698	“Nr.9”	1021 m ² - Individuālo dzīvojamo māju apbūve (kods 0601)
adreses piešķiršana	zemes vienība	-	-	-	Granduļu iela 20, Mārupe, Mārupes novads	80760032699	“Nr.10”	1062 m ² - Individuālo dzīvojamo māju apbūve (kods 0601)
adreses piešķiršana	zemes vienība	-	-	-	Granduļu iela 22, Mārupe, Mārupes novads	80760032700	“Nr.11”	1008 m ² - Individuālo dzīvojamo māju apbūve (kods 0601)
adreses saglabāšana	zemes vienība	80760032862	Zeltiņu iela 106, Mārupe, Mārupes novads	105651331	Zeltiņu iela 106, Mārupe, Mārupes novads	80760032929	Apvienotas projektētās zemes 1,2,3,4, 5”	8901 m ² - neapgūta individuālo dzīvojamo māju apbūve (kods 0600); 566 m ² - Sportam un atpūtai aprīkotas dabas teritorijas (kods 0503)
adreses piešķiršana	zemes vienība	-	-	-	Zeltiņu iela 106A, Mārupe, Mārupes novads	80760032930	Apvienotas projektētās zemes vienības “Nr.22, 21,20,19, 18”	5234 m ² - neapgūta individuālo dzīvojamo māju apbūve (kods 0600)

- Piešķirt zemes vienībai “Nr.33”, kadastra apzīmējums 80760032712, nosaukumu ” Granduļu iela”, Mārupe, Mārupes novads un noteikt nekustamā īpašuma lietošanas mērķi 4709 m² platībā - zeme dzelzceļa infrastruktūras zemes nodalījuma joslā un ceļu zemes nodalījuma joslā (kods 1101).
- Piešķirt pašvaldības nozīmes ielas statusu Granduļu ielas daļai (Detālplānojumā projektētā zemes vienības Nr.33, kadastra apzīmējums 80760032712) Mārupē, Mārupes novadā (saskaņā ar lēmuma pielikumu Nr.1), neparedzot tās iekļaušanu ielu uzturēšanas sarakstā līdz īpašumtiesību pārņemšanai.
- Piešķirt pašvaldības nozīmes ielas statusu Deju ielai (saskaņā ar Detālplānojumu zemes vienība ar kadastra apzīmējumu 80760032710) Mārupē, Mārupes novadā (saskaņā ar lēmuma pielikumu Nr.1), neparedzot tās iekļaušanu ielu uzturēšanas sarakstā līdz īpašumtiesību pārņemšanai.
- Veicot projektēto zemes vienību kadastrālo uzmērīšanu, Detālplānojumā norādītie apgrūtinājumi un platības var tikt precizēti.
- Centrālās pārvaldes Personāla un dokumentu pārvaldības nodaļai nosūtīt lēmumu zemes vienības īpašniekam, Pašvaldības īpašumu pārvaldei, Valsts zemes dienesta Rīgas

reģionālajai nodaļai un Valsts zemes dienesta Adrešu reģistra departamentam piecu darbdienu laikā pēc lēmuma parakstīšanas.

8. Attīstības un plānošanas pārvaldei publicēt lēmumu interneta vietnē www.marupe.lv kopā ar grafisko pielikumu.

Atbilstoši Administratīvā procesa likuma 70.panta pirmajai un otrajai daļai, šis lēmums stājas spēkā ar brīdi, kad tas paziņots adresātam. Saskaņā ar Paziņošanas likuma 9.panta otro daļu dokuments, kas sūtīts pa elektronisko pastu, uzskatāms par paziņotu otrajā darba dienā pēc tā nosūtīšanas.

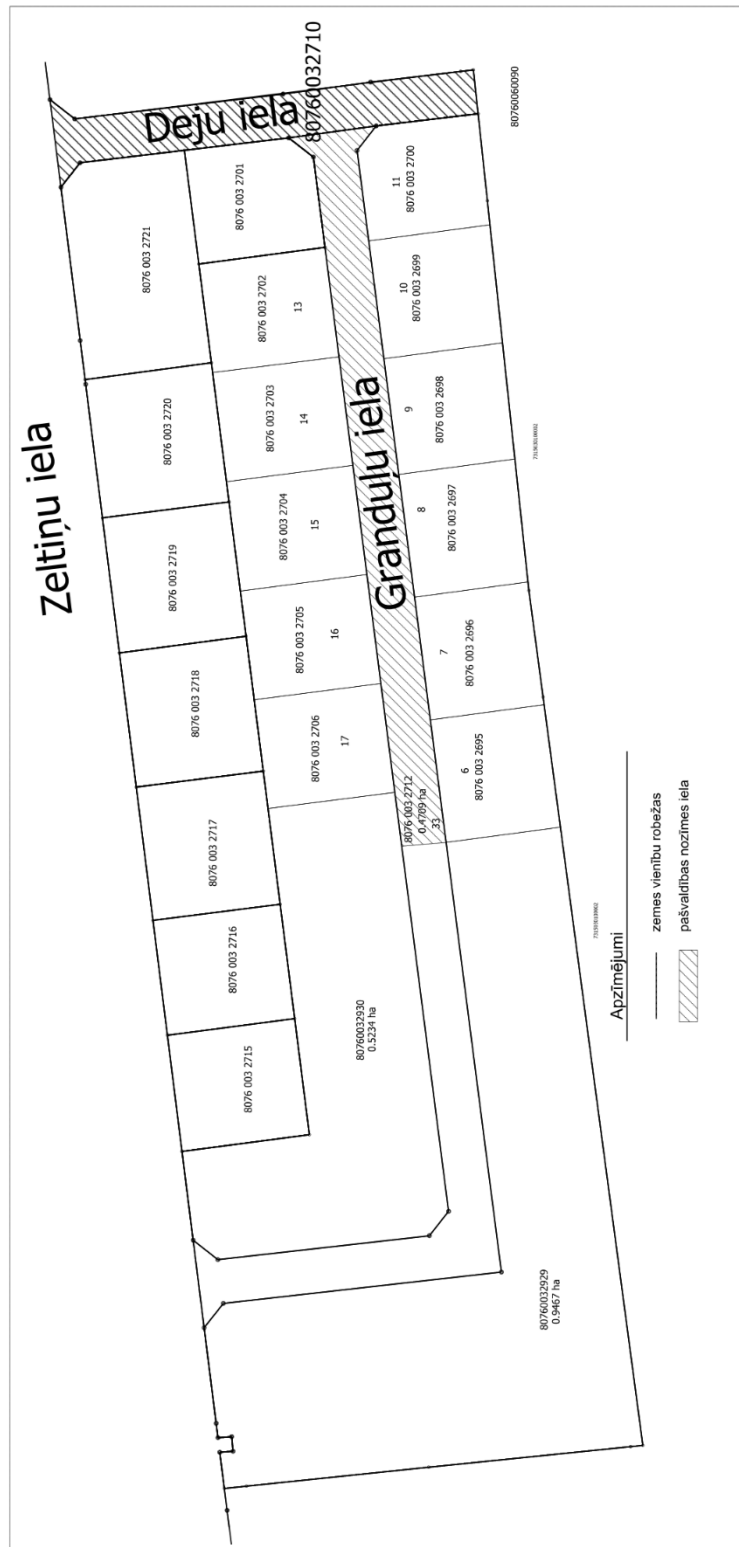
Šo lēmumu saskaņā ar Administratīvā procesa likuma 70.panta pirmo daļu, 76.panta pirmo un otro daļu, 79.panta pirmo daļu, 188.panta otro daļu un 189.panta pirmo daļu var pārsūdzēt viena mēneša laikā no tā spēkā stāšanās dienas, pieteikumu iesniedzot Administratīvās rajona tiesas attiecīgajā tiesu namā pēc pieteicēja adreses [fiziskā persona — pēc deklarētās dzīvesvietas adreses, papildu adreses (Dzīvesvietas deklarēšanas likuma izpratnē) vai nekustamā īpašuma atrašanās vietas, juridiskā persona — pēc juridiskās adreses].

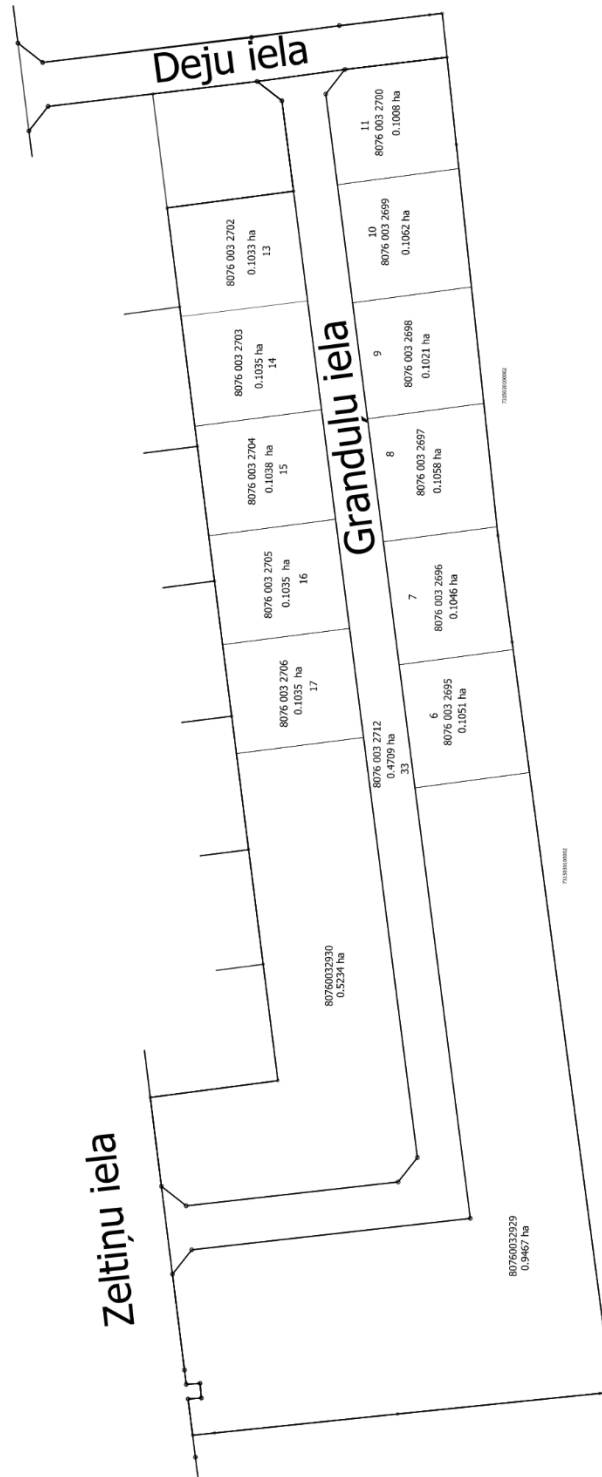
Pašvaldības domes priekšsēdētājs

/paraksts/

Andrejs Ence

*Sagatavoja Attīstības un plānošanas pārvaldes
Zemes ierīcības speciāliste D. Klauģe*







MĀRUPES NOVADA PAŠVALDĪBAS DOME

Daugavas iela 29, Mārupe, Mārupes novads, LV-2167
67934695 / marupe@marupe.lv / www.marupe.lv

DOMES SĒDES PROTOKOLA Nr.3 PIELIKUMS

2025.gada 26.februāris

LĒMUMS Nr.38

Par detālplānojuma izstrādes uzsākšanu nekustamā īpašuma Elizabetes ielā 1 (kadastra Nr.8048 004 1635) Spilvē, Babītes pagastā, Mārupes novadā, teritorijai

Adresāts: SIA "M1" 2019.sia.m1@gmail.com

Mārupes novada pašvaldības (turpmāk – Pašvaldība) dome, izskatot nekustamā īpašuma Elizabetes ielā 1, Spilvē, Babītes pagastā, Mārupes novadā (kadastra Nr.8048 004 1635), īpašnieka SIA "M1", reģistrācijas Nr.40203222521, iesniegumu, kas pašvaldībā reģistrēts 2025.gada 17.janvārī ar Nr.1/2.1-2/36, kurā lūgts pieņemt lēmumu par detālplānojuma izstrādes uzsākšanu, darba uzdevuma izdošanu un apstiprināšanu nekustamajam īpašumam ar kadastra apzīmējumu 8048 004 1583, Elizabetes ielā 1, Spilvē, Babītes pagastā, Mārupes novadā, un spēkā esošā detālplānojuma atcelšanu daļā, un sniegts skaidrojums par ciemata centralizētas ūdensapgādes risinājuma realizāciju, kā arī izskatot minētā nekustamā īpašuma īpašnieka SIA "M1" 2025.gada 12.februāra iesniegumu, kas Pašvaldībā reģistrēts 2025.gada 13.februārī ar 1/2.1-2/86 un kurā lūgts spēkā esošā detālplānojuma atcelšanu daļā izskatīt brīdī, kad jaunais detālplānojums tiek apstiprināts, konstatē:

1. Nekustamais īpašums Elizabetes ielā 1 (kadastra Nr.8048 004 1635), Spilvē, Babītes pagastā, Mārupes novadā, reģistrēts Babītes pagasta zemesgrāmatas nodaļījumā Nr.100000623230. Īpašums sastāv no neapbūvētas zemes vienības ar kadastra apzīmējumu 8048 004 1583 (turpmāk – Zemes vienība), kuras kopējā platība ir 0,5435 ha.
2. Zemes vienībai piekļuve nodrošināta no juridiskai personai piederoša ceļa "Elizabetes iela", zemes vienība ar kadastra apzīmējumu 8048 004 1586, ar pieslēgumu pašvaldības ceļam C- 57.
3. Saskaņā ar spēkā esošā Babītes novada (šobrīd Babītes pagasta un Salas pagasta) teritorijas plānojuma, kas apstiprināts ar 2020.gada 22.janvāra saistošajiem noteikumiem Nr.1 (Teritorijas plānojums) funkcionālā zonējuma karti, Zemes vienība atrodas Spilves ciema teritorijā, funkcionālajā zonējumā Savrupmāju apbūves teritorijā (DzS). Zemes vienībai papildus noteikts aprobežojums - Teritorijas, kas atrodas Lidostas paaugstināta trokšņu zonā (TIN110), Starptautiskās lidostas "Rīga" gaisa kuģu nolaišanās/pacelšanās 2-5 km sektors (TIN15), 5 km rādiuss ap lidlauka "Rīga" sliekšņiem (TIN17).
4. Saskaņā ar Babītes novada pašvaldības 2020.gada 28.oktobra domes lēmumu Nr.14 (sēdes prot. Nr.20) ir apstiprināts nekustamā īpašuma "Jaunušas", Spilvē, Babītes pagastā, Mārupes novadā, detālplānojums (turpmāk – Detālplānojums).
5. Detālplānojumā Zemes vienības atļautā izmantošana: Tirdzniecības un/vai pakalpojumu objektu apbūve; Inženierkomunikācijas un to apkalpei nepieciešami objekti. Saskaņā ar Detālplānojuma grafisko daļu un Teritorijas izmantošanas un apbūves noteikumiem Zemes vienībai ir noteikts aprobežojums – projektējamā ūdens ņemšanas vieta ar aizsargjoslu, attiecīgi Detālplānojuma īstenošana ir tieši saistīta ar Zemes vienības atļauto izmantošanu.
6. Detālplānojumā paredzētais ūdensapgādes risinājums - Detālplānojuma teritoriju perspektīvā paredzēts pieslēgt Babītes novada centralizētajiem ūdensvada tīkliem. Tā kā Detālplānojuma teritorija šobrīd atrodas ārpus centralizētās ūdensapgādes sistēmas zonas, saskaņā ar risinājumu Detālplānojuma teritorijā plānots veidot vietēju centralizētu ūdensapgādes sistēmu,

kas sastāvēs no 2 ūdens ņemšanas vietām un kopēju ūdensvadu, kas izvietojams jaunveidojamās ielas sarkanajās līnijās. Ūdens ņemšanas vietām ir nosakāma aizsargjosla R 10 m un šī teritorija ir norobežojama. Detālplānojumā ietverts nosacījums, ka vietējā centralizētā ūdensapgādes sistēma ir obligāti izveidojama pēc 19 savrupmāju teritoriju apbūves zemes vienību apgūšanas. Pagaidu variantā ūdensapgādes nodrošinājumam katrā jaunveidojamā zemes vienībā ir veidojama ūdens ņemšanas vieta. Perspektīvā, pēc centralizētas ūdensapgādes sistēmas ierīkošanas ūdens ņemšanas vietu iespējams izmantot teritorijas laistīšanai, vai arī tamponēt.

7. Detālplānojuma Apbūves nosacījumu realizācijas kārtības 9.3.2.punkts paredz, ka pēc 19 savrupmāju apbūves teritoriju zemes vienības apgūšanas ir obligāti veidojama vietējā centralizētā ūdensapgādes sistēma vai jāveic pieslēgums Babītes novada centralizētajai ūdensapgādes sistēmai.
8. Atbilstoši 2021.gada 1.februāra elektroniski noslēgtajam līgumam Nr. 3-7.1/28.10.2020.-20.14, kur 2.1.3.punktā noteikta detālplānojuma realizācijas kārtība, konkrēti 2.1.3.2.4.punktā noteikts, ka Detālplānojums realizējams kārtās, kur Nr.5., 6., 7., 8., 9. kārtā ir veicama ūdens ņemšanas vietas ierīkošana un ūdensapgādes sistēmas izbūve Detālplānojuma teritorijā atbilstoši Detālplānojuma realizācijas kārtai. Zemes vienībai ir noteikts aprobežojums – projektējamā ūdens ņemšanas vieta ar aizsargjoslu, kas šobrīd nav izbūvēta.
9. Uz lēmuma pieņemšanas brīdi Detālplānojuma teritorijā jau izsniegtas būvatļaujas vairāk kā 19 apbūvei paredzētām zemes vienībām.
10. Būvniecības informācijas sistēmā (turpmāk – BIS) ir reģistrēta būvniecības lieta Nr. BIS- BL-823558-12576 (Ūdensapgāde Elizabetes un Letīcijas ielā, Spilvē), kur paredzēts Detālplānojuma teritorijas daļā izbūvēt ūdens urbumu un ūdensvada cauruļvadus, būvniecības darbi ir sadalīti sešos posmos.
11. Izvērtējot būvniecības lietu Nr.BIS-BL-823558-12576 (Ūdensapgāde Elizabetes un Letīcijas ielā, Spilvē) ir secināms, ka būvprojekta ietvaros nav paredzēta ūdensvada izbūve pie Zemes vienības, attiecībā uz kuru ir ierosināts izsniegt darba uzdevumu jauna detālplānojuma izstrādei, kaut arī Zemes vienībā ir paredzēta ūdens ņemšanas vieta Detālplānojuma teritorijā veidojamo zemes vienību nodrošinājumam ar ūdensapgādi.
12. Ņemot vērā, ka Detālplānojuma ietvaros ir jau apgūtas 19 savrupmāju apbūves teritorijas un turpmāka teritorijas attīstība bez centralizētā ūdensapgādes risinājuma nav pieļaujama, tad jauna detālplānojuma izstrāde Zemes vienībā nav pieļaujama, neparedzot centralizētās ūdensapgādes izbūvi gan Detālplānojuma teritorijai, gan Zemes vienībai. Ievērojot minēto, jauna risinājuma izstrāde Zemes vienībai ir cieši saistīta ar spēkā esošā Detālplānojuma īstenošanu, tāpēc jauna risinājuma apstiprināšana būs iespējama tikai pie nosacījuma, ja detālplānojuma izstrādes ietvaros tiek atrisināts ūdensapgādes sistēmas nodrošinājums visai spēkā esošā Detālplānojuma teritorijai, kas var būt kā pieslēgums pie urbuma, kuru paredzēts izbūvēt būvniecības lietas Nr. BIS-BL-823558-12576 ietvaros (pamatojot jaudu pietiekamību pie izmainīta Detālplānojuma risinājuma), urbuma izbūve Zemes vienībā, kā to paredz spēkā esošais Detālplānojums, nosakot tā izbūves pienākumu kā saistošu arī detālplānojuma īstenošanai (ja visas Detālplānojuma teritorijas ūdensapgādei jauda nav pietiekama, izbūvējot tikai būvprojektā (BIS-BL-823558-12576) jau paredzēto urbumu), vai visas Detālplānojuma teritorijas pieslēguma izbūve līdz novada centralizētajai ūdensapgādes sistēmai (līdz plānotajam ūdensvadam Ø225 Kleistu ielā). Detālplānojumā risināma arī izbūvējamās sistēmas apsaimniekošana.

Saskaņā ar Teritorijas attīstības plānošanas likuma 28.panta pirmo daļu, detālplānojumā atbilstoši mēroga noteiktībai detalizē un konkretizē teritorijas plānojumā vai lokālplānojumā noteiktajā funkcionālajā zonējumā paredzētos teritorijas izmantošanas veidus un aprobežojumus, nosakot prasības katras zemes vienības teritorijas izmantošanai un apbūvei. Saskaņā ar šī paša panta trešo daļu, detālplānojumu izstrādā pirms jaunas būvniecības uzsākšanas vai zemes vienību sadalīšanas, ja tas rada nepieciešamību pēc kompleksiem risinājumiem un, ja normatīvajos aktos nav noteikts citādi. Saskaņā ar Ministra kabineta 2014.gada 14.oktobra noteikumu Nr.628

“Noteikumi par pašvaldību teritorijas attīstības plānošanas dokumentiem” 38.punktu, detālplānojumu izstrādā, lai īstenotu konkrētu attīstības priekšlikumu vai plānošanas uzdevumu, detalizējot teritorijas plānojumā vai lokālplānojumā noteiktās prasības, kā arī saskaņā ar 39.2.apakšpunktu, detālplānojumu izstrādā, ja plānota jaunu zemes vienību izveide un piekļuves nodrošināšanai jaunizveidotajām zemes vienībām nepieciešams izveidot jaunas ielas vai pašvaldību ceļus.

Atbilstoši Teritorijas attīstības plānošanas likuma 29.pantam, Pašvaldība detālplānojumu apstiprina ar vispārīgo administratīvo aktu, attiecinot to uz zemes vienību. Jauna detālplānojuma izstrāde Zemes vienībai šajā situācijā rada ietekmi uz cita spēkā esoša detālplānojuma risinājumu un tā īstenošanas iespējām, ārpus jaunā detālplānojuma zemes vienības robežām, attiecīgi lēmums par risinājuma (vai īstenošanas kārtības) izmaiņām ir jāpieņem vienlaikus attiecībā uz abiem detālplānojumiem.

Ievērojot to, ka Zemes vienības īpašnieks ir ierosinājis detālplānojuma izstrādi atsevišķai zemes vienībai, lai mainītu spēkā esošajā Detālplānojumā tai noteikto teritorijas izmantošanas veidu uz tādu, kas atbilst Teritorijas plānojumā noteiktajam funkcionālajam zonējumam, vienlaikus veicot zemes vienības sadalīšanu apbūves zemes gabalos, un ievērojot to, ka Zemes vienība ietilpst teritorijā, kurai ir spēkā esošs Detālplānojums, Pašvaldība secina, ka pastāv nepieciešamība pēc kompleksiem risinājumiem.

Līdz ar to, pamatojoties uz Teritorijas attīstības plānošanas likuma 28.pantu, Ministra kabineta 2014.gada 14.oktobra noteikumu Nr.628 „Noteikumi par pašvaldību teritorijas attīstības plānošanas dokumentiem” 38.punktu, 39.2.apakšpunktu, 98. un 132.punktu, kā arī ņemot vērā **Attīstības un vides jautājumu komitejas** 2025.gada 19.februāra atzinumu pieņemto iesniegto lēmuma projektu “*Par detālplānojuma izstrādes uzsākšanu nekustamā īpašuma Elizabetes ielā 1 (kadastra Nr.8048 004 1635) Spilvē, Babītes pagastā, Mārupes novadā, teritorijai*”, atklāti balsojot ar 18 balsīm „par” (*Andrejs Ence, Mārtiņš Bojārs, Nikolajs Antipenko, Ilze Bērziņa, Ira Dūduma, Līga Kadiģe, Jānis Kazaks, Jānis Lagzdkalns, Jānis Lībietis, Normunds Orleāns, Aivars Osītis, Andris Puide, Ivars Punculis, Guntis Ruskis, Oļegs Sorokins, Uģis Šteinbergs, Dace Štrodaha, Gatis Vācietis*), „pret” nav, „atturas” nav, **Mārupes novada pašvaldības dome nolemj:**

1. Uzsākt detālplānojuma izstrādi nekustamā īpašuma Elizabetes ielā 1, Spilvē, Babītes pagastā, Mārupes novadā (kadastra Nr.8048 004 1635) zemes vienības ar kadastra apzīmējumu 8048 004 1583 teritorijai.
2. Apstiprināt detālplānojuma izstrādes Darba uzdevumu Nr.28/2-8/5-2025 un noteikt detālplānojuma robežas atbilstoši nekustamā īpašuma Elizabetes ielā 1, Spilvē, Babītes pagastā, Mārupes novadā (kadastra Nr.8048 004 1635) zemes vienības ar kadastra apzīmējumu 8048 004 1583 robežām, 0,5435 ha platībā.
3. Par detālplānojuma izstrādes vadītāju apstiprināt Mārupes novada pašvaldības Attīstības un plānošanas pārvaldes teritorijas plānotāju Svetlanu Buraku.
4. Noteikt, ka detālplānojuma izstrādes turpmāka virzība un apstiprināšana ir lemjama kopsakarā ar spēkā esošā Detālplānojuma īstenošanas gaitu un administratīvā līguma Nr.3-7.1/28.10.2020.-20.14 nosacījumu izpildi, bet jautājums par spēkā esošā Detālplānojuma atcelšanu daļā lemjams tikai vienlaikus ar jauna detālplānojuma apstiprināšanu nekustamā īpašuma Elizabetes ielā 1, Spilvē, Babītes pagastā, Mārupes novadā (kadastra Nr.8048 004 1635), zemes vienībai ar kadastra apzīmējumu 80480041583.
5. Mārupes novada pašvaldības izpilddirektora vietniecei attīstības un vides jautājumos slēgt līgumu par detālplānojuma izstrādi un finansēšanu ar nekustamā īpašuma Elizabetes ielā 1, Spilvē, Babītes pagastā, Mārupes novadā, (kadastra Nr.8048 004 1635) īpašnieku, saskaņā ar pielikumu.
6. Uzdot Attīstības un plānošanas pārvaldes teritorijas plānotājam paziņojumu un pieņemto lēmumu ievietot Mārupes novada pašvaldības tīmekļa vietnē www.marupe.lv, Teritorijas

attīstības plānošanas informācijas sistēmā un Mārupes novada pašvaldības informatīvajā izdevumā "Mārupes vēstis".

7. Uzdot Centrālās pārvaldes Personāla un dokumentu pārvaldības nodaļai pieņemto lēmumu nosūtīt detālplānojuma ierosinātajam.

Pašvaldības domes priekšsēdētājs

/paraksts/

Andrejs Ence

*Sagatavoja Attīstības un plānošanas pārvaldes
teritorijas plānotāja S. Buraka*

DARBA UZDEVUMS Nr. 28/2-8/5-2025
detālplānojuma izstrādei nekustamā īpašuma Elizabetes ielā 1
(kadastra Nr.8048 004 1635) zemes vienības
ar kadastra apzīmējumu 8048 004 1583 teritorijai

1. Detālplānojuma izstrādes mērķis un pamatojums:

Detālplānojuma izstrādes teritorija - nekustamā īpašuma Elizabetes iela 1, kadastra Nr.8048 004 1635, zemes vienības ar kadastra apzīmējumu 8048 004 1583, Spilvē, Babītes pagastā, Mārupes novadā, teritorija, kuru ietver:

- robeža ar nekustamo īpašumu:
- C-57 (V20 Kleistu ceļš Vārnu kroga ceļš), zemes vienības kadastra apzīmējums 8048 004 1585;
- Kleistu iela A, zemes vienības kadastra apzīmējums 8048 004 1584;
- Elizabetes iela, zemes vienību kadastra apzīmējumi 8048 004 1586, 8048 004 1587;
- Elizabetes iela 3, zemes vienības kadastra apzīmējums 8048 004 1588, Elizabetes iela 7, zemes vienības kadastra apzīmējums 8048 004 1569, Elizabetes iela 5, zemes vienības kadastra apzīmējums 8048 004 1568.

-Piekļuve detālplānojuma teritorijai nodrošināta no juridiskai personai piederoša ceļa Elizabetes iela, zemes vienība ar kadastra apzīmējumu 8048 004 1586 ar pieslēgumu pašvaldības ceļam C-57.

Detālplānojuma teritorija attēlota darba uzdevuma pielikumā.

Detālplānojuma izstrādes mērķis –grozīt spēkā esošā detālplānojumā “Jaunušas” noteikto risinājumu un veikt īpašuma sadali savrupmāju apbūves gabalos, pēc nepieciešamības veidojot jaunas ielas vienotā ielu tīklā ar detālplānojuma teritorijai piegulošajiem īpašumiem, detalizēt teritorijas izmantošanas un apbūves noteikumus, un precizēt ielas sarkanās līnijas.

Detālplānojuma izstrādes pamatojums – nekustamā īpašuma Elizabetes iela 1, kadastra Nr. 8048 004 1635, zemes vienībai ar kadastra apzīmējumu 8048 004 1583, Spilvē, Babītes pagastā, Mārupes novadā, detālplānojuma izstrāde tiek veikta, lai mainītu ar spēkā esošu detālplānojumu noteikto teritorijas atļautās izmantošanas veidu un sadalītu īpašumu savrupmāju apbūves zemes vienībās. Detālplānojuma izstrādi attīstības iecerei paredz Teritorijas attīstības plānošanas likuma 28. panta pirmā daļa, kas noteic, ka detālplānojumā atbilstoši mēroga noteiktībai detalizē un konkretizē teritorijas plānojumā vai lokālplānojumā noteiktajā funkcionālajā zonējumā paredzētos teritorijas izmantošanas veidus un aprobežojumus, nosakot prasības katras zemes vienības teritorijas izmantošanai un apbūvei, un trešā daļa, kas noteic, ka detālplānojumu izstrādā pirms jaunas būvniecības uzsākšanas vai zemes vienību sadalīšanas, ja tas rada nepieciešamību pēc kompleksiem risinājumiem un, ja normatīvajos aktos nav noteikts citādi, kā arī Ministru kabineta 2014. gada 14. oktobra noteikumu Nr. 628 „Noteikumi par pašvaldību teritorijas attīstības plānošanas dokumentiem” 38.punkts, kas paredz, ka detālplānojumu izstrādā, lai īstenotu konkrētu attīstības priekšlikumu vai plānošanas uzdevumu, detalizējot teritorijas plānojumā vai lokālplānojumā noteiktās prasības, un 39.2.apakšpunkts, kas nosaka, ka detālplānojumu izstrādā, ja plānota jaunu zemes vienību izveide un piekļuves nodrošināšanai jaunizveidotajām zemes vienībām nepieciešams izveidot jaunas ielas vai pašvaldību ceļus.

Detālplānojums izstrādājams saskaņā ar:

- Babītes novada (šobrīd Babītes pagasta un Salas pagasta) teritorijas plānojumu, kas apstiprināts ar 2020.gada 22.janvāra saistošajiem noteikumiem Nr.1 “Babītes novada teritorijas plānojums, teritorijas izmantošanas un apbūves noteikumi un grafiskā daļa”;

- Teritorijas attīstības plānošanas likumu;
- Ministra kabineta 2014.gada 14.oktobra noteikumiem Nr.628 „Noteikumi par pašvaldību teritorijas attīstības plānošanas dokumentiem”;
- Ministra kabineta 2013.gada 30.aprīļa noteikumiem Nr.240 „Vispārīgie teritorijas plānošanas, izmantošanas un apbūves noteikumi”, ciktāl tie nav pretrunā ar - Babītes novada (šobrīd Babītes pagasta un Salas pagasta) teritorijas plānojuma teritorijas izmantošanas un apbūves noteikumiem;
- Ministru kabineta 2014.gada 8.jūlija noteikumiem Nr.392 „Teritorijas attīstības plānošanas informācijas sistēmas noteikumi”;
- Ministru kabineta 2018. gada 4. septembra noteikumiem Nr. 558 "Dokumentu izstrādāšanas un noformēšanas kārtība”;
- citiem spēkā esošajiem normatīvajiem aktiem un Mārupes novadā izstrādātajiem attīstības plānošanas dokumentiem, tai skaitā ievērojot:
- detālplānojumu nekustamajam īpašumam „Jaunušas”, apstiprināts ar Babītes novada pašvaldības domes 28.10.2020. lēmumu Nr.14 (protokols Nr.20), pieejams www.geolatvija.lv, saite: https://geolatvija.lv/geo/tapis?document=open#document_18746 (turpmāk – Detālplānojums “Jaunušas”).

Nepieciešamie dati un dokumenti detālplānojuma izstrādes nodrošināšanai:

- Mārupes novada pašvaldības domes lēmums par detālplānojuma izstrādes uzsākšanu un nodošanu publiskajai apspriešanai;
- Darba uzdevums detālplānojuma izstrādāšanai;
- Līgums par detālplānojuma izstrādi un finansēšanu;
- Darba uzdevumā minēto un Teritorijas attīstības plānošanas informācijas sistēmā (Turpmāk - TAPIS) pieteikto institūciju izsniegtie nosacījumi, kas attiecas uz plānojamo teritoriju, kā arī šo institūciju atzinumi;
- Topogrāfiskais materiāls ar noteiktību M1: 500, ne vecāks par 1 gadu, kas saskaņots SIA „Mērniecības datu centrs”.

2. Detālplānojuma izstrādes uzdevumi:

- 2.1. Pamatot izmaiņas detālplānojuma “Jaunušas” risinājumā, analizējot dzīvojamās apbūves attīstības un pakalpojumu nodrošinājumu Spilves un Mežāres ciemos, un detālplānojuma “Jaunušas” izstrādes gaitā izvirzītos mērķus un sabiedrības viedokļus.
- 2.2. Izstrādāt risinājumus nekustāmā īpašuma sadalīšanai apbūves gabalos, nosakot detalizētus apbūves noteikumus detālplānojuma teritorijā katrai zemes vienībai, nodrošinot to atbilstību teritorijas izmantošanas un apbūves nosacījumu prasībām un citu normatīvo aktu prasībām.
- 2.3. Izstrādāt perspektīvos transporta infrastruktūras risinājumus, lai nodrošinātu piekļuvi katrai perspektīvajai zemes vienībai teritorijā, tai skaitā analizēt un ņemt vērā apkārtējos nekustamajos īpašumos apstiprinātos vai izstrādes stadijā esošos detālplānojumus, plānojot ar apkārtējām teritorijām saistītu ceļu un inženierkomunikāciju tīklu. Noteikt plānotajai apbūvei atbilstošu ielu kategoriju, ja tiek veidota jauna iela.
- 2.4. Pamatot apbūves telpisko risinājumu, ievērojot zemesgabalu un iespējamā apbūves laukuma ģeometrisku dimensiju racionalitāti un platības, novietojumu pret ielu, paredzēt teritorijas labiekārtojumu.
- 2.5. Paredzēt lietus ūdens novadīšanas risinājumus, raksturojot to novadīšanas vietu un kapacitāti.
- 2.6. Noteikt ielu sarkanās līnijas, aizsargjoslas un citus apgrūtinājumus.
- 2.7. Izstrādāt ar blakus īpašumiem saistītu visu nepieciešamo inženierkomunikāciju nodrošinājuma shēmas, lietus ūdens novadīšanas shēmu.
- 2.8. Pirms pilna detālplānojuma projekta izstrādes, detālplānojuma teritorijas attīstības priekšlikuma skici un plānotās atļautās izmantošanas aprakstu (Detālplānojuma risinājuma priekšlikums) iesniegt izvērtēšanai detālplānojuma Izstrādes vadītājam.

- 2.9. Izstrādāt detālplānojuma projekta redakcijas atbilstoši pašvaldības domes pieņemtajiem lēmumiem, publiskās apspriešanas rezultātiem un institūciju atzinumiem.
- 2.10. Sagatavot pārskatu par detālplānojuma izstrādes procesu. Pārskatu par detālplānojuma izstrādes procesu sagatavot katrā no detālplānojuma izstrādes posmiem atbilstoši faktiski notikušajām darbībām.
- 2.11. Veikt sabiedrības līdzdalības nodrošināšanas pasākumus, tai skaitā izskatīt privātpersonu iesniegumus un organizēt sabiedriskās apspriedes un citas darba gaitā nepieciešamās sanāksmes. Uzdevuma ietvaros, Detālplānojuma Izstrādātājs nodrošina arī apspriešanas informatīvo materiālu sagatavošanu, sanāksmju protokolēšanu, apkopo to rezultātus un atbilstoši precizē detālplānojumu.
- 2.12. Pieprasīt no institūcijām nosacījumus un atzinumus, un atbilstoši precizēt detālplānojumu.
- 2.13. Pirms lēmuma pieņemšanas par detālplānojuma apstiprināšanu, iesniegt detālplānojuma projekta galīgās redakcijas grafisko materiālu digitālā veidā Mārupes novada pašvaldības datu bāzes uzturētājam SIA "Mērniecības datu centrs", saņemot atbilstošu saskaņojumu un detālplānojuma grafiskās daļas.

3. Īpašie nosacījumi detālplānojuma izstrādē:

- 3.1. Teritorijas atļautā izmantošana jāparedz atbilstoša 2020.gada 22. janvārī apstiprinātā Babītes novada teritorijas plānojuma (saistošie noteikumi Nr.1) nosacījumiem funkcionālajā zonā Savrupmāju apbūves teritorijā (DzS) un ievērojot detālplānojuma "Jaunušas" īstenošanas rezultātā blakus teritorijās jau nodalītajos īpašumos noteikto izmantošanu un apgrūtinājumus.
- 3.2. Detalizēt nosacījumus, kas izriet no Zemes vienībai papildus noteiktajiem aprobežojumiem - *Teritorijas, kas atrodas Lidostas paaugstināta trokšņu zonā (TIN110), Starptautiskās lidostas "Rīga" gaisa kuģu nolaišanās/pacelšanās 2-5 km sektors (TIN15), un 5 km rādiuss ap lidlauka "Rīga" slietņiem (TIN17).*
- 3.3. Teritorijā, kā iespējamo papildizmantošanu, paredzēt arī vismaz tirdzniecības un pakalpojumu objektu apbūvi, nosakot prasības atbilstošas infrastruktūras nodrošinājumam.
- 3.4. Detālplānojuma teritorijā paredzēt centralizēto ūdensapgādes sistēmu izbūvi, nodrošinot detālplānojumā "Jaunušas" paredzētā risinājuma (vismaz lokālo centralizēto ūdensapgādes sistēmu) īstenošanas iespēju vai citu risinājumu centralizētā pakalpojuma nodrošināšanai, izvērtējot vismaz sekojošos risinājumus:
 - 3.4.1. ūdensapgādes pieslēgums pie būvniecības lietas Nr. BIS-BL-823558-12576 izbūvējamā urbuma (pamatojot jaudu pietiekamību pie izmainīta Detālplānojuma risinājuma);
 - 3.4.2. urbuma izbūve detālplānojuma teritorijas zemes vienībā kā to paredz spēkā esošais detālplānojums zemes vienībā Elizabetes ielā 1, nosakot tā izbūves pienākumu kā saistošu arī detālplānojuma "Jaunušas" īstenošanai (ja visas teritorijas ūdensapgādei jauda nav pietiekama izbūvējot tikai būvprojektā (BIS-BL-823558-12576) jau paredzēto urbumu);
 - 3.4.3. detālplānojuma "Jaunušas" un nekustamā īpašuma Elizabetes iela 1 teritorijas centralizētās ūdensapgādes sistēmas un pieslēguma izbūve līdz novada centralizētai ūdensapgādes sistēmai (līdz plānotajam ūdensvadam Ø225 Kleistu ielā).
- 3.5. Detālplānojuma teritorijā paredzēt centralizētās kanalizācijas sistēmas izbūvi (risinot to kopīgi ar detālplānojuma "Jaunušas" teritoriju) ar tehniski ekonomisko pamatojumu (kas pievienojams detālplānojuma dokumentācijai) pamatojot pagaidu risinājumu izvēli (ja tas pieļaujams), to izmantošanas nosacījumus un termiņu, izvērtējumā ietverot vides kvalitātes nodrošināšanu un sistēmu apsaimniekošanas prasību ievērošanu.
- 3.6. Analizēt un paredzēt skaidru kārtību detālplānojuma teritorijā (un detālplānojuma "Jaunušas" teritorijā) izbūvējamo centralizēto ūdensapgādes un kanalizācijas sistēmu apsaimniekošanai un ūdenssaimniecības sabiedriskā pakalpojuma sniegšanai.

- 3.7. Nosacījumi transporta tīkla risinājumiem, ja tiek veidotas jaunas ielas piekļuves nodrošināšanai:
- 3.7.1. noteikt ielu sarkanās līnijas detālplānojuma teritorijā paredzētajām ielām, plānojot ielu tīklu ievērojot principu, ka ielas veidojamas tā, lai tās būtu savienojamas vienotā ielu tīklā, izvairoties no strupceļu veidošanas;
 - 3.7.2. izvairīties no strupceļa risinājumiem, tos veidot ne vairāk kā uz diviem jaunveidojamiem īpašumiem ar minimālo sarkano līniju platumu 12 m, apgriešanās laukuma brauktuves platums ne mazāks kā 12m*12m;
 - 3.7.3. piekļuves nodrošināšanai jaunveidojamām zemes vienībām (ja nepieciešams) veidot E kategorijas ielu ar sarkano līniju platumu vismaz 12m;
 - 3.7.4. visām jaunizveidotajām zemes vienībām nodrošināt piekļūšanas iespēju no iekšējām jaunveidojamām ielām;
 - 3.7.5. nodrošināt ielu izdalīšanu atsevišķās zemes vienībās;
 - 3.7.6. neparedzēt jauna pieslēguma veidošanu pašvaldības Kleistu ielas.
- 3.8. Līdz detālplānojuma apstiprināšanai jābūt nodrošinātai fiziskai un juridiskai piekļuvei līdz Detālplānojuma teritorijai, kas tiks noteikta par publiski lietojamu (pašvaldības vai pašvaldības nozīmes) ielu vēlākais pēc detālplānojuma īstenošanas.

4. Publiskā apspriešana un informēšana:

4.1. Detālplānojuma izstrādes gaitā paredzētie sabiedrības līdzdalības pasākumi:

- 4.1.1. Priekšlikumu iesniegšana uzsākot detālplānojuma izstrādi, kas ilgst ne mazāk kā 4 nedēļas, par ko paziņojumi publicējami TAPIS sistēmā, vietējā laikrakstā „Mārupes Vēstis” un Mārupes novada tīmekļa vietnē www.marupe.lv;
- 4.1.2. Paziņojumi kas nosūtāmi pieguļošo nekustamo īpašumu īpašniekiem un par detālplānojuma izstrādes uzsākšanu un privātpersonu priekšlikumu iesniegšanu, kur ietverta informācija, ka ievērojot izmaiņas normatīvajā regulējumā, turpmākajā izstrādes procesā papildus paziņojumu par detālplānojuma publisko apspriešanu pašvaldība vairs nenosūtīs. Savukārt priekšlikumus par apspriešanai nodoto detālplānojuma projektu var iesniegt ģeoportālā sadaļā “Plānošanas dokumenti”, meklētāja logā ievadot plānošanas dokumenta nosaukumu un izvēloties “Iesniegt priekšlikumu”, vai pa pastu vai elektroniski pašvaldībai. Kā arī paziņojumā norādāms, ka uzsākoties publiskai apspriešanai paziņojumu uz savu e-pastu ir iespējams saņemt reģistrējoties ģeoportāla www.geolatvija.lv paziņojumu saņemšanai par detālplānojuma izstrādes procesa tālāko virzību.
- 4.1.3. Paziņojumi par publisko apspriešanu, kas publicējami TAPIS sistēmā, vietējā laikrakstā „Mārupes Vēstis” un Mārupes novada tīmekļa vietnē www.marupe.lv. Publiskā apspriešana par detālplānojuma projektu (un precizēto redakciju, ja tāda tiek izstrādāta), ilgst 30 dienas, skaitot no nākamās darbdienas pēc attiecīgā plānošanas dokumenta publicēšanas sistēmā, ja apspriešana nav bijusi publicēta līdz norādītajam sākuma datumam 1.redakcijai un ne mazāku par 3 nedēļām pilnveidotajām redakcijām (ietverot, priekšlikumu iesniegšanu, sabiedrisko apspriedi, nodrošināta iespēja iepazīties ar detālplānojuma redakciju pašvaldības mājaslapā www.marupe.lv un TAPIS sistēmā);

- Līdz ar publiskās apspriešanas uzsākšanas dienu tiek nodrošināta informatīvā stenda izvietošana publiskajā ārtelpā pēc iespējas tuvāk detālplānojuma teritorijai. Informatīvajam stendam jābūt vismaz A1 formātā un izturīgam pret apkārtējo vidi. Informatīvajā stendā norāda kvadrāt kodu (Quick Response Code), detālplānojuma izstrādes pamatojumu, mērķi un īsu risinājuma aprakstu (vizuālā, grafiskā un teksta informācija par detālplānojuma risinājumu, tai skaitā atļautā izmantošana, satiksmes infrastruktūra un inženierkomunikācijas) kā arī informāciju par būtiskākajām izmaiņām un plānoto attīstības ieceri.

4.2. Priekšlikumus par apspriešanai nodoto detālplānojuma projektu var iesniegt ģeoportālā sadaļā “Plānošanas dokumenti”, meklētāja logā ievadot plānošanas dokumenta

nosaukumu un izvēloties “Iesniegt priekšlikumu”, vai pa pastu vai elektroniski pašvaldībai. Kā arī paziņojumā norādāms, ka uzsākoties publiskai apspriešanai paziņojumu uz savu e-pastu ir iespējams saņemt reģistrējoties ģeoportāla www.geolatvija.lv paziņojumu saņemšanai par detālplānojuma izstrādes procesa tālāko virzību.

4.3. Paziņojums par detālplānojuma apstiprināšanu:

- Izdevumā „Latvijas Vēstnesis”, pašvaldības vietējā informatīvajā izdevumā „Mārupes Vēstis”, Mārupes novada pašvaldības mājas lapā www.marupe.lv un TAPIS sistēmā;
- Paziņojums detālplānojuma ierosinātajam un teritorijā ietilpstošo nekustamo īpašumu īpašniekiem Administratīvā procesa kārtībā.

5. Projekta sastāvs:

5.1. Paskaidrojuma raksts.

- teritorijas pašreizējās izmantošanas apraksts un attīstības nosacījumi;
- detālplānojuma “Jaunušas” risinājuma grozījumu pamatojums;
- ūdenssaimniecības risinājumi un to tehniski ekonomiskais pamatojums, ievērojot vides kvalitātes prasības un risku izvērtējumu, risinot to kopīgi ar detālplānojuma “Jaunušas” teritoriju;
- transporta sistēmas analīze un risinājumi;
- detālplānojuma risinājumu apraksts sasaistīti ar blakus teritoriju izmantošanu un plānoto ceļu tīklu, ietverot apstiprināto detālplānojumu risinājumu analīzi;
- pasākumus piekļuves nodrošināšanai;
- hidroloģisko un melioratīvo apstākļu raksturojums, esošās melioratīvās situācijas atbilstība meliorācijas kadastra informācijai;
- pasākumi teritorijas apbūves inženiertehniskajai sagatavošanai;
- teritorijas labiekārtojuma risinājumi un tās apsaimniekošana;
- ziņojums par detālplānojuma atbilstību vietējās pašvaldības teritorijas plānojuma prasībām.

5.2. Grafiskā daļa:

5.2.1. Esošā teritorijas izmantošana:

- zemes īpašumu robežas ar zemes kadastra numuru;
- teritorijas esoša izmantošana un zemes lietošanas veids;
- sarkanās līnijas, aizsargjoslas, ceļa servitūti, citi apgrūtinājumi;
- inženierkomunikāciju tīkli,
- meliorācijas (ja nepieciešams) un lietus ūdeņu novadīšanas sistēmas;
- ceļi;
- apbūve;
- citi objekti.

5.2.2. Plānotā teritorijas izmantošana:

- īpašumu robežas (plānotās zemes vienības robežas, paredzot piekļūšanas iespējas pie katras);
- funkcionālā zona vai apakšzona katrai zemes vienībai;
- priekšlikums zemes lietošanas mērķim katrai zemes vienībai;
- satiksmes infrastruktūras un inženierkomunikāciju shēmas, ielu šķērsprofili, shematiskus ielu un ceļu profilus, ja tiek veidotas jaunas ielas;
- ielas sarkanās līnijas, būvlaides, apbūves līnijas;
- apgrūtinātās teritorijas, aizsargjoslas (objekti un teritorijas, kam tās nosaka), servitūti;
- pašvaldības kompetencē esošās apgrūtinātās teritorijas;
- aizsargjoslu un apgrūtinājumu saraksts katram zemesgabalam ar apgrūtinājumu klasifikācijas kodiem;
- plānotās apbūves shēma, ieteicamais izvietojums;

- publiskās ārtelpas teritorijas, ja tādas paredzētas;
- meliorācijas sistēmas pārkārtošanas plāns (ja attiecināms)
- lietusūdeņu novadīšanas risinājumi;
- adresācijas priekšlikumi;
- zemes ierīcības darbu plāns, norādot arī kadastra apzīmējuma numurus plānotajām zemes vienībām;
- to nekustamo īpašumu, kurus tieši ietekmē detālplānojuma risinājumi, īpašnieku saskaņojums uz grafiskās daļas (ja attiecināms).

5.3. Teritorijas izmantošanas un apbūves nosacījumi:

Ietverami detalizēti teritorijas izmantošanas nosacījumi, apbūves parametri un aprobežojumi katrai zemes vienībai, tai skaitā institūciju nosacījumos pieprasītie:

- nosacījumi papildizmantošanas piemērošanai;
 - prasības ielu un piebrauktuvju izbūvei;
 - vides pieejamības nosacījumi;
 - publiskās ārtelpas labiekārtojuma nosacījumi (ja paredzēts);
 - apbūves teritoriju labiekārtojuma nosacījumi;
 - prasības inženiertehniskajam nodrošinājumam;
 - prasības ugunsdzēsības prasību ievērošanai;
 - nosacījumi apbūves arhitektoniskajam risinājumam;
 - prasības būvju izvietojumam, autostāvvietām, funkcionāli saistītajam inženiertehniskajam nodrošinājumam un labiekārtojumam, paredzētajiem papildizmantošanas veidiem;
 - citi nosacījumi atbilstoši detālplānojuma risinājumam.

5.4. Detālplānojuma realizācijas kārtība.

Plānojamās teritorijas juridisko īpašnieku apstiprināts detālplānojuma apbūves realizācijas plāns, kurā jānorāda:

- Teritorijas inženiertehniskās sagatavošanas darbi un to secība;
- detālplānojumā paredzēto inženierkomunikāciju, satiksmes infrastruktūras un apbūves būvniecības kārtas un to secība;
- ūdensapgādes un kanalizācijas risinājumu izbūves nosacījumi, centralizēto risinājumu īstenošanas termiņi un prasības pagaidu risinājumiem;
- labiekārtotās ārtelpas teritorijas izveides un apsaimniekošanas nosacījumi (ja paredzēts);
- finansētājs;
- uzbūvēto inženierkomunikāciju, ceļu un citas publiskās infrastruktūras apsaimniekotājs;
- detālplānojuma realizācijas termiņi.

5.5. Administratīvā līguma par detālplānojuma īstenošanu projekts.

Īpašie nosacījumi administratīvajam līgumam:

- sagatavojams atbilstoši saskaņotajai detālplānojuma realizācijas kārtībai un ievērojot detālplānojuma “Jaunušas” administratīvā līguma noteikumus, paredzot saskaņotu teritorijas izbūves un apsaimniekošanas kārtību;
- jāparedz ceļu un galveno inženierkomunikāciju (elektroapgāde, arī ūdensapgāde un sadzīves kanalizācija, ja pamatots centralizētās sistēmas izbūves risinājums) izbūve pirms teritorijas sadales un apbūves veikšanas;
- jāparedz skaidri pienākumi un atbildība ūdenssaimniecības sabiedrisko pakalpojumu nodrošināšanai Detālplānojuma teritorijā, ja tiek veidotas lokālas centralizētas ūdenssaimniecības sistēmas, tai skaitā, norādot pakalpojumu sniedzēju;
- jāparedz visu detālplānojuma teritorijā projektēto ielu izbūve, vienojoties par termiņiem un nosacījumiem
- jāparedz jaunveidojamo ielu un atbilstošās zemes vienības atsavināšana pašvaldībai pēc ceļu pilnīgas izbūves un nodošanas ekspluatācijā, kad tām tiek nodrošināta publiska piekļuve;

- līdz ielu nodošanai pašvaldības īpašumā, jānodrošina detālplānojuma teritorijā esošo ielu vai piebrauktuvju, kas nodrošina piekļuvi citiem īpašumiem vai publiskajai ārtelpai koplietošanas funkcija, pašvaldības ielas statuss attiecībā uz caurbraucamas ielas posmu.

5.6. Pārskats par detālplānojuma izstrādi.

- vietējas pašvaldības lēmumi par detālplānojuma izstrādi, ietverot lēmumu pielikumus, darba uzdevums;
- ziņojums par institūciju nosacījumiem, to ievērošanu vai noraidīšanu, nosacījumi pielikumā;
- ziņojums par institūciju atzinumiem un tajā ietverto iebildumu vērā ņemšanu vai noraidīšanu, institūciju atzinumi;
- ziņojums par publiskās apspriešanas norisi un tās ietvaros notikušajiem sabiedriskās apspriedes pasākumiem;
- publiskās apspriešanas materiāli, tai skaitā paziņojumi un publikācijas presē, apliecinājumi par paziņojumu nosūtīšanu, sanāksmju protokoli.
- ziņojums par detālplānojuma izstrādes uzsākšanas un publiskās apspriešanas gaitā saņemtajiem fizisko un juridisko personu iesniegumiem, to vērā ņemšanu vai noraidīšanu, norādot noraidījuma pamatojumu;
- saņemtie privātpersonu priekšlikumi un iebildumi, uz tiem sniegtās atbildes;
- līgums par detālplānojuma izstrādi un finansēšanu;
- cita informācija, kas izmantota detālplānojuma izstrādei;
- servitūta līgumi (ja tādi ir).

6. Detālplānojuma izstrādē iesaistāmās institūcijas.

Institūcijas, kurām pieprasa nosacījumus detālplānojuma izstrādei un atzinumus par izstrādātajām detālplānojuma redakcijām:

6.1. jānodrošina to institūciju sniegtās informācijas un nosacījumu ievērošana, kā arī atzinumu pieprasīšana, kuras nepieciešamību sniegt nosacījumus un saņemt atzinumus pieteikušas Teritorijas attīstības plānošanas informācijas sistēmā;

6.2. jānodrošina sekojošu institūciju nosacījumu un atzinumu saņemšana:

- Vides valsts dienesta Atļauju pārvalde;
- Veselības inspekcija;
- AS „Sadales tīkli” Pierīgas reģions;
- AS „Gasol”;
- SIA „Mārupes komunālie pakalpojumi”;
- Mārupes novada pašvaldības “Pašvaldības īpašumu pārvalde”.

7. Iesniedzamā dokumentācija:

Visiem dokumentiem jābūt noformētiem atbilstoši normatīvajiem aktiem par dokumentu noformēšanu un savietojamiem iekļaušanai TAPIS sistēmā.

Prasības noformējumam un eksemplāru skaitam

Detālplānojuma risinājuma priekšlikums (2.8.punkta prasība)
<ul style="list-style-type: none"> • Iesniedzams elektroniski: teksta daļa *word formātā un grafiskā daļa *dgn formātā (savietojams ar programmatūru MicroStation V8), kā arī portatīvā dokumenta formātā *pdf uz elektroniskā datu nesēja vai nosūtot detālplānojuma izstrādes vadītājam uz elektroniskā pasta adresi (svetlana.buraka@marupe.lv).
Detālplānojuma 1.redakcija un Pārskats par detālplānojuma izstrādi
Ietverot visas sadaļas un pielikumus iesniedzams elektroniski: <ul style="list-style-type: none"> • teksta daļa *word formātā un grafiskā daļa *dgn formātā (savietojams ar programmatūru MicroStation V8), kā arī formātā *pdf nosūtot detālplānojuma izstrādes vadītājam uz elektroniskā pasta adresi (svetlana.buraka@marupe.lv). Visās sadaļās veido mapes

elektroniskā veidā, Paskaidrojuma rakstam, Apbūves noteikumiem kopā ar detālplānojuma realizācijas kārtību, Grafiskās daļas plāniem. Viens dokuments jāveido ar e-parakstu, kuru paraksta izstrādātājs un zemes gabala īpašnieks.

- Ievēro autortiesības un norādes uz informācijas avotiem;
- Grafiskā daļa:
 - uz LKS-92 TM koordinātu sistēmā izstrādātas, SIA “Mērniecības datu centrā” saskaņotas topogrāfiskās kartes pamatnes, kura nav vecāka par vienu gadu;
 - mēroga noteiktība M 1: 500, izdrukas mērogs ne mazāks kā 1:1000, nodrošinot sniegtās informācijas pārskatāmību;
 - funkcionālo zonu apzīmējumi – krāsojums un burtu indeksi – atbilstoši spēkā esošajam Mārupes novada (šobrīd Mārupes pagasta) teritorijas plānojumam;
 - jāpievieno teritorijas izvietojuma shēma un lietotie apzīmējumi;
 - rasējumu lapu labajā apakšējā stūrī rakstlaukums (pasūtītājs, izstrādātājs, detālplānojuma nosaukums, rasējuma lapas nosaukums, mērogs, kā arī plānojuma izstrādātāja, daļas vai sadaļas vadītāja un tehniskā izstrādātāja uzvārds);
 - zemes ierīcības darbu plāns, ko elektroniski parakstījusi zemes ierīcības darbos sertificēta persona;
 - to personu, kuru īpašumi tieši saistīti ar detālplānojuma risinājumu, elektronisks saskaņojums uz detālplānojuma grafiskās daļas.

Detālplānojuma galīgā redakcija un Pārskats par detālplānojuma izstrādi

Tās pašas prasības noformējumam kā detālplānojuma 1.redakcijai, **bet papildus, ja ir veikti redakcionāli labojumi:**

- pirms detālplānojuma projekta iesniegšanas apstiprināšanai Mārupes novada pašvaldības domei, detālplānojuma galīgās redakcijas Grafiskā daļa digitālā veidā (*dgn. formātā) iesniedzama Mārupes novada pašvaldības datu bāzes uzturētājam (SIA „Mērniecības datu centrs”, tālr.67496833), saņemot atbilstošu saskaņojumu uz detālplānojuma Grafiskās daļas;
- Ziņojumu sagatavošanai pirms lēmuma pieņemšanas par detālplānojuma apstiprināšanu Mārupes novada pašvaldībā iesniedzams elektroniski pilns eksemplārs, kurā ietverts:
 - Detālplānojuma apstiprināmā redakcija, attiecīgi *doc. formātā un vektordatu formā *dgn. formātā, kā arī pilnu versiju *pdf. formā. Dokuments elektroniski sagatavojams dalīts ievietošanai TAPIS sistēmā).
 - visi izsniegto nosacījumu un saskaņojumu, kā arī pārējās korespondences, elektroniskie oriģināleksemplāri.

8. Izstrādes termiņi.

- Darba uzdevums ir derīgs 2 (divus) gadus no lēmuma pieņemšanas dienas;
- Darba uzdevuma nosacījumi var tikt pārskatīti, ja tā derīguma termiņa laikā tiek veiktas būtiskas izmaiņas normatīvajā regulējumā, kas attiecas uz teritorijas plānošanas jomu, vai tiek apstiprināts jauns novada teritorijas plānojums vai veikti esošā teritorijas plānojuma grozījumi, un detālplānojuma 1.redakcija vēl nav bijusi nodota publiskai apspriešanai.
- Darba uzdevums ir atceļams, ja stājušies spēkā novada teritorijas plānojuma grozījumi vai jauns teritorijas plānojums, kas paredz pēc būtības atšķirīgu, ar detālplānojumā paredzēto atļauto izmantošanu nesaskanīgu izmantošanu.
- Detālplānojuma izstrādātā redakcija netiek virzīta apstiprināšanai, ja tiek konstatēts, ka spēkā esošais detālplānojums “Jaunušas” netiek īstenots atbilstoši noslēgtajam Administratīvajam līgumam, līdz līguma nosacījumu izpildei.

Sagatavoja:

Attīstības un plānošanas pārvaldes Teritorijas plānotāja

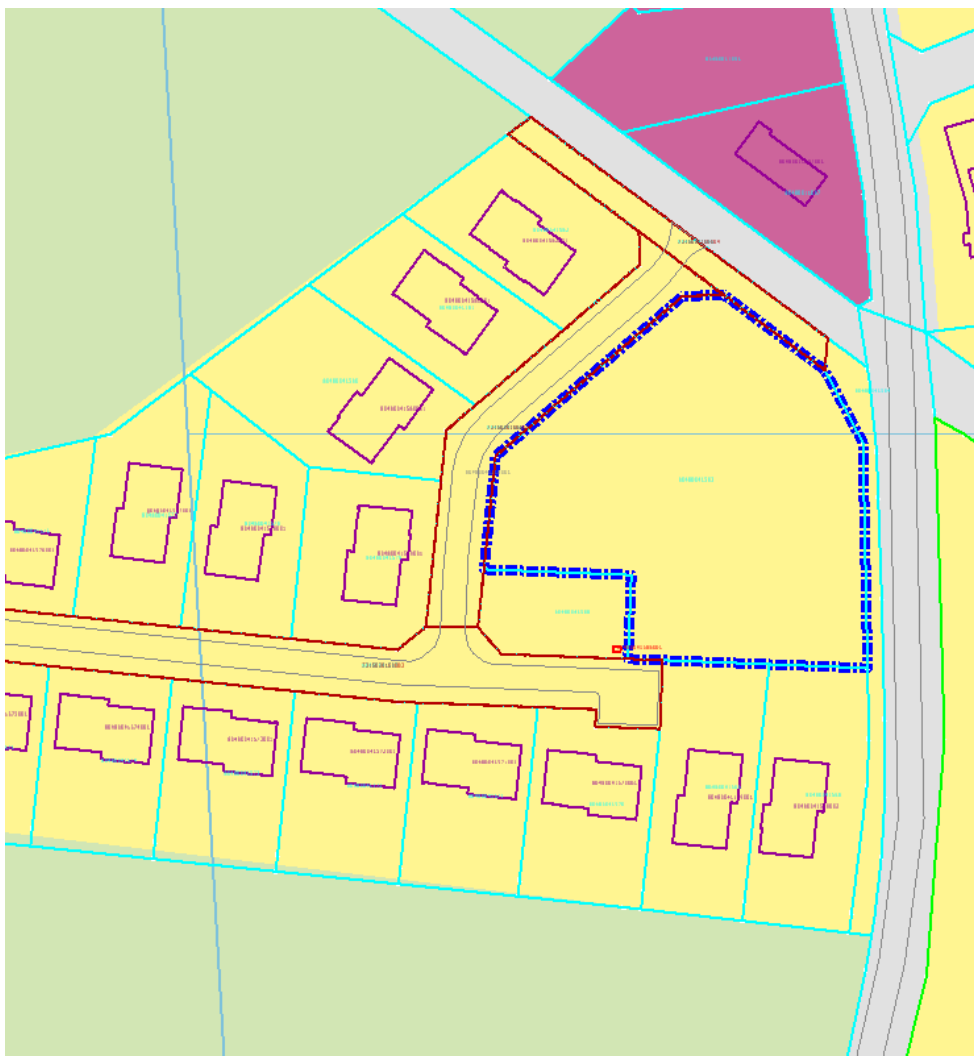
S.Buraka

Pielikums darba uzdevumam Nr. 28/2-8/5-2025






Detālpilānojuma teritorija

nekustamā īpašuma Elizabetes iela 1, zemes vienības ar kadastra apzīmējumu 8048 004 1583,
Spilvē, Babītes pagastā, Mārupes novadā, teritorija, ar kopplatību 0,5435 ha

izkopējums no Babītes novada (šobrīd Babītes un Salas pagasta) teritorijas plānojuma



Apzīmējumi:

-  Savrupmāju apbūves teritorija (DzS)
-  Mežu teritorija (M)
-  Detālpilānojuma robeža
-  Jauktas centra apbūves teritorija (JC)
-  Transporta infrastruktūras teritorija (TR)

Attīstības un plānošanas nodaļas Teritorijas plānotāja

S.Buraka

**LĪGUMS Nr. _____
par detālplānojuma izstrādi un finansēšanu**

(projekts)

*Līguma parakstīšanas datums ir pēdējā
pievienotā droša elektroniskā paraksta un
tā laika zīmoga pievienošanas datums*

Mārupes novada pašvaldība, nod. maks. reģ. Nr.90000012827, turpmāk – **Pašvaldība**, kuru saskaņā ar Mārupes novada pašvaldības nolikumu un Mārupes novada pašvaldības domes _____ gada _____ lēmumu Nr.____ pārstāv tās izpilddirektora vietniece attīstības un vides jautājumos **Ilze Krēmere**, no vienas puses, un detālplānojuma ierosinātājs, nekustamā īpašuma Elizabetes iela 1, kadastra Nr. 8048 004 1635, Spilvē, Babītes pagastā, Mārupes novadā, īpašnieces SIA “M1”, reģistrācijas Nr. 40203222521, turpmāk – Ierosinātājs, kuru saskaņā ar statūtiem pārstāv tās valdes priekšsēdētājs G. C., no otras puses, abi kopā turpmāk saukti – Puses, bet katrs atsevišķi - Puse, noslēdz šāda satura līgumu (turpmāk – Līgums), saistošu ne tikai pašiem līguma slēdzējiem, bet arī viņu tiesību pārņēmējiem:

1. LĪGUMA PRIEKŠMETS

1.1. Pašvaldība apņemas nodrošināt detālplānojuma **nekustamā īpašuma Elizabetes ielā 1, Spilvē, Babītes pagastā, Mārupes novadā (kadastra Nr.8048 004 1635) zemes vienības ar kadastra apzīmējumu 8048 004 1583 teritorijai** (turpmāk – detālplānojums) izstrādes vadīšanu, ievērojot Ministra kabineta 2014.gada 14.oktobra noteikumus Nr.628 „Noteikumi par pašvaldības teritorijas attīstības plānošanas dokumentiem” (turpmāk – Ministru kabineta noteikumi Nr.628) un atbilstoši Pašvaldības apstiprinātajam Darba uzdevumam Nr.28/2-8/5-2025, savukārt Ierosinātājs apņemas finansēt detālplānojuma izstrādi saskaņā ar Līguma noteikumiem.

2.DETĀLPLĀNOJUMA IZSTRĀDĀTĀJS

2.1. Ierosinātājs atbilstoši Ministru kabineta noteikumiem Nr.628 par detālplānojuma Izstrādātāju ir izvēlējies [...],

3.DETĀLPLĀNOJUMA IZSTRĀDES FINANSĒŠANAS AVOTI UN KĀRTĪBA

3.1. Līguma 1.1.punktā minētā detālplānojuma izstrādi finansē Ierosinātājs kārtībā un apmērā, kāda ir noteikta ar savstarpēju vienošanos starp Ierosinātāju un Izstrādātāju.

3.2. Ierosinātājs kompensē Pašvaldībai izdevumus par pašvaldības pakalpojumiem detālplānojuma izstrādes ietvaros atbilstoši pašvaldības apstiprinātajam cenrādim sekojošā kārtībā:

3.2.1. maksu par Pašvaldības pakalpojumiem, kas saistīti ar paziņojumu sagatavošanu un izsūtīšanu par detālplānojuma izstrādes uzsākšanu un publisko apspriešanu, Ierosinātājs veic pēc pašvaldības domes lēmuma par detālplānojuma gala redakcijas apstiprināšanu apmērā, ko nosaka atbilstoši faktiski veiktajiem darbiem detālplānojuma izstrādes gaitā;

3.2.2. maksu par administratīvā līguma sagatavošanu par detālplānojuma īstenošanu Ierosinātājs veic pēc Līguma parakstīšanas.

3.3. Uz Līguma pamata veiktie maksājumi nav atmaksājami gadījumā, ja Līgums tiek izbeigts pirms termiņa.

4.PUŠU TIESĪBAS UN PIENĀKUMI

4.1. Ierosinātājs apņemas:

- 4.1.1. kompensēt Pašvaldībai izdevumus, kas radušies saistībā ar detālplānojuma izstrādi;
- 4.1.2. rakstiski informēt Pašvaldību par detālplānojuma Izstrādātāja maiņu vai izstrādes pārtraukšanu;
- 4.1.3. veicināt detālplānojuma izstrādi (t.sk. komunikācijas nodrošināšana ar ieinteresētajām personām, sanāksmju iniciēšana problēmjautājumu risināšanai u.tml.).

4.2. Ierosinātājs no saviem līdzekļiem sedz visus zaudējumus, kas radušies Pašvaldībai vai trešajām personām Līguma 4.1.punktā uzskaitīto saistību neizpildes vai nepienācīgas izpildes rezultātā.

4.3. Pašvaldība:

- 4.3.1.organizē un vada detālplānojuma izstrādi saskaņā ar Ministra kabineta noteikumiem Nr.628 un Pašvaldības izstrādāto kārtību detālplānojumu izstrādei;
- 4.3.2.sniedz Ierosinātajam nepieciešamo informāciju saistībā ar detālplānojuma izstrādi;
- 4.3.3.slēdz vienošanos ar Izstrādātāju par detālplānojuma izstrādi, ja Ierosinātāja izvēlētais Izstrādātājs atbilst Ministru kabineta noteikumu Nr.628 7.nodaļā noteiktajām prasībām.
- 4.3.4.nodrošina Ierosinātāja izvēlēta Izstrādātāja piekļuvi Teritorijas attīstības plānošanas informācijas sistēmai.

5. NEPĀRVARAMA VARA

5.1. Puses tiek atbrīvotas no atbildības par daļēju vai pilnīgu Līguma saistību neizpildi, ja neizpilde notikusi pēc Līguma noslēgšanas nepārvarama spēka vai ārkārtēju apstākļu ietekmes rezultātā, kurus attiecīgā puse nevarēja ne paredzēt, ne novērst, ne ietekmēt. Šādi apstākļi ir stihiskas nelaiμες, dabas katastrofas, kara darbība, blokāde u. tml. Par augstāk minēto apstākļu iestāšanos puse, kura atsaucas uz tiem, rakstiski brīdina citu Līguma pusi desmit dienu laikā.

6. LĪGUMA DARBĪBAS TERMIŅŠ UN IZBEIGŠANAS KĀRTĪBA

6.1. Līgums stājas spēkā ar tā parakstīšanas brīdi un ir spēkā līdz pušu saistību pilnīgai izpildei, t.i. līdz Pašvaldības lēmuma par detālplānojuma apstiprināšanu spēkā stāšanās brīdim, vai līdz iestājas viens no sekojošiem gadījumiem:

- 6.1.1. Ierosinātajam ir izbeigušās īpašuma tiesības uz 1.1.punktā minēto nekustamo īpašumu;
- 6.1.2. Pašvaldības dome ir pieņēmusi lēmumu par detālplānojuma izstrādes izbeigšanu, neapstiprinot Detālplānojumu.

6.2. Detālplānojuma izstrādes ietvaros noteikts sekojošs detālplānojuma projekta izstrādes laika grafiks:

- 6.2.1. detālplānojuma 1.redakcija iesniedzama vēlākais 6 mēnešu laikā pēc lēmuma pieņemšanas par detālplānojuma izstrādes uzsākšanu;
- 6.2.2. paziņojumi un publiskās apspriedes pasākumi organizējami atbilstoši Darba uzdevumā noteiktajam, vai, ja konkrētajai rīcībai netiek noteikts termiņš darba uzdevumā, atbilstoši Ministra kabineta noteikumu Nr.628 vispārīgajam regulējumam;
- 6.2.3. detālplānojuma izstrāde jāpabeidz līdz Darba uzdevuma derīguma termiņa beigām.

6.3. Jebkura no Pusēm ir tiesīga izbeigt Līgumu vienpusējā kārtā, ja kāds no Līguma slēdzējiem pārkāpj Līguma noteikumus, piecas dienas iepriekš rakstveidā paziņojot par to otrai Pusei.

7.VISPĀRĪGIE NOTEIKUMI

7.1. Jebkurš strīds, kas rodas saistībā ar Līguma spēkā esamību, izpildi, izmaiņām Līgumā vai tā izbeigšanas kārtību, risināms tiesā Latvijas Republikas normatīvajos aktos noteiktajā kārtībā.

7.2. Jebkuri grozījumi Līgumā stājas spēkā pēc tam, kad tie ir sastādīti rakstveidā un tos ir parakstījušas abas Puses.

7.3. Līguma daļu nosaukumi ir lietoti tikai ērtākai Līguma pārskatāmībai un tie nevar tikt izmantoti Līguma tulkošanai vai interpretācijai.

7.4. Līguma pielikumā: Darba uzdevuma Nr.28/2-8/5-2025 kopija uz _ () lapām.

7.5. Līgums ir sagatavots un noformēts uz _ (___) lapām, valsts valodā un parakstīts elektroniski.

8. PUŠU REKVIZĪTI

Pašvaldība:

Mārupes novada pašvaldība
Reģistrācijas Nr. 90000012827
Adrese: Daugavas iela 29, Mārupe,
Mārupes novads, LV – 2167
AS „SEB BANKA” Āgenskalna filiāle
Konts: LV69UNLA0003-011130405
Kods: UNLALV2X

(paraksts*)

Izpilddirektora vietniece
Attīstības un vides jautājumos
Ilze Krēmere

Ierosinātājs:

SIA “M1”
Reģistrācijas Nr. 40203222521
Adrese: Ganību dambis 26A, Rīga, LV-1005
e-pasts: 2019.sia.m1@gmail.com
Tālrunis: 29190034

(paraksts*)

Valdes priekšsēdētājs
G. C.

*DOKUMENTS PARAKSTĪTS AR DROŠU ELEKTRONISKO PARAKSTU UN SATUR
LAIKA ZĪMOGU



MĀRUPES NOVADA PAŠVALDĪBAS DOME

Daugavas iela 29, Mārupe, Mārupes novads, LV-2167
67934695 / marupe@marupe.lv / www.marupe.lv

DOMES SĒDES PROTOKOLA Nr.3 PIELIKUMS

2025.gada 26.februāris

LĒMUMS Nr.39

Par grozījumiem nekustamo īpašumu Gaujas ielā 5 (kadastra Nr.8076 007 0962), Gaujas ielā 5A (kadastra Nr. 8076 007 0025), Gaujas ielā 5B (kadastra Nr. 8076 007 0293) un Gaujas ielā 5C (kadastra Nr.8076 007 1509), Mārupē, Mārupes novadā, detālplānojuma īstenošanas kārtībā

Adresāts: Sabiedrība ar ierobežotu atbildību "ANGERN", reģistrācijas numurs 40203503561, andris.bismeistars@angern.lv, info@angern.lv

Mārupes novada pašvaldībā (turpmāk – Pašvaldība) 2025.gada 21.janvārī saņemts nekustamo īpašumu Gaujas ielā 5 (kadastra Nr.8076 007 0962), Gaujas ielā 5A (kadastra Nr.8076 007 0025), Gaujas ielā 5B (kadastra Nr.8076 007 0293) un Gaujas ielā 5C (kadastra Nr.8076 007 1509), Mārupē, Mārupes novadā, īpašnieces Sabiedrība ar ierobežotu atbildību "ANGER", reģistrācijas Nr.40203503561, valdes locekļa J. Kārklīņa (turpmāk arī – Īpašnieks) iesniegums (reģistrēts 2025.gada 21. janvārī ar Nr.1/2.1-2/45), kurā tiek lūgts grozīt 2019.gada 14.novembra administratīvā līguma "Par zemes gabalu Gaujas iela 5 (kadastra Nr.80760070962), Gaujas iela 5A (kadastra Nr.80760070025), Gaujas iela 5B (kadastra Nr.80760070293) un Gaujas ielā 5C (kadastra Nr.80760071509), Mārupē, Mārupes novadā, detālplānojuma īstenošanas kārtību" pārjaunojuma līgums Nr.1/4-4/138-2019, pagarinot detālplānojuma īstenošanas termiņu, grozot īstenošanas darbu secību un zemes vienību sadales kārtību (turpmāk – Iesniegums).

Izskatot Iesniegumu, Mārupes novada pašvaldības dome konstatē:

1. Ar 2013.gada 3.jūlija Pašvaldības domes lēmumu Nr.6.1 (sēdes prot. Nr.3) ir apstiprināts detālplānojums "Par zemes gabalu Gaujas iela 5, Gaujas iela 5A, Gaujas iela 5B un Gaujas iela 5C, Mārupe, Mārupes novads, detālā plānojuma apstiprināšanu" (turpmāk – Detālplānojums). Detālplānojums kopā paredz veidot sešas zemes vienības, no kurām četrās zemes vienībās paredzētas mazstāvu dzīvojamās apbūvei, viena zemes vienība ir paredzēta transporta infrastruktūras objekta būvniecībai un viena zemes vienība, kurā jau atrodas esoša transformatoru apakšstacija.
2. 2013.gada 30. jūlijā starp Pašvaldību un tā brīža Detālplānojuma īpašnieku SIA "Latectus", ir noslēgts Administratīvais līgums par zemes gabalu Gaujas ielā 5 (kadastra Nr.8076 007 0962), Gaujas ielā 5A (kadastra Nr. 8076 007 0025), Gaujas ielā 5B (kadastra Nr.8076 007 0293) un Gaujas ielā 5C (kadastra Nr.8076 007 1509), Mārupē, Mārupes novadā, detālplānojuma īstenošanas kārtību (turpmāk – Administratīvais līgums). Detālplānojuma īstenošana netika uzsākta.
3. Uz 2017.gada 5.decembra pirkuma līgumu pamata, īpašuma tiesības uz nekustamajiem īpašumiem Gaujas iela 5 (kadastra Nr.80760070962), Gaujas iela 5A (kadastra Nr.80760070025), Gaujas iela 5B (kadastra Nr.80760070293) un Gaujas ielā 5C (kadastra Nr.80760071509) ieguva SIA "Patrizia Mārupe", reģ.Nr.50203102121.
4. 2019.gada 14. novembrī starp Pašvaldību un SIA "Patrizia Mārupe", reģ.Nr.50203102121 ir noslēgts administratīvā līguma "Par zemes gabalu Gaujas iela 5 (kadastra Nr.80760070962), Gaujas iela 5A (kadastra Nr. 80760070025), Gaujas iela 5B (kadastra Nr. 80760070293) un Gaujas ielā 5C (kadastra Nr.80760071509), Mārupē, Mārupes novadā, detālplānojuma īstenošanas kārtību" pārjaunojuma līgums Nr.1/4-4/138-2019 (turpmāk – Līgums). Līgums paredzēja izmaiņas attiecībā uz Detālplānojumā plānoto zemesgabalu robežu pārkārtošanu, izstrādājot zemes ierīcības

projektu, iespēju apbūvei izmantot arhitektūras metu konkursā uzvarējušā darba konceptu, Detālplānojuma īstenošanu sešās kārtās, nenosakot to realizācijas secību, un Detālplānojuma īstenošanas termiņa pagarināšanu, līdz 2025.gada 31.jūlijam.

5. Saskaņā ar 2024.gada 15.februāra SIA "Patrizia Marupe" un SIA ANGERN" reorganizāciju, apvienojot uzņēmumus, īpašuma tiesības uz nekustamajiem īpašumiem Gaujas iela 5 (kadastra Nr.80760070962), Gaujas iela 5A (kadastra Nr.80760070025), Gaujas iela 5B (kadastra Nr.80760070293) un Gaujas ielā 5C (kadastra Nr.80760071509) ieguva SIA "ANGERN", reģ.Nr.40203503561.
6. 2025.gada 21.janvārī Pašvaldībā saņemts SIA "ANGER" iesniegums, kurā lūgts veikt grozījumus Līgumā, lai realizētu Īpašnieka ieceri īstenot Detālplānojumu, attiecīgi paredzot, ka Detālplānojumā paredzēto ārējo inženierkomunikāciju, būvju, ielu un plānotās apbūves projektēšanu, tehnisko projektu izstrādi, izbūvi un nodošanu ekspluatācijā, tai skaitā plānoto zemes vienību izveidošanu, Īpašnieks var veikt secīgi vienlaicīgi, paredzot, ka Detālplānojuma pilnīgas īstenošanas termiņš, nododot tajā plānoto apbūvi, ārējās inženierkomunikācijas un ielas ar cieta segumu, ir 2027.gada 31.decembris.
7. Līguma 5.2.punkts nosaka, ka jebkuri grozījumi un papildinājumi, kas saistīti ar līgumā paredzēto saistību izpildi, veicami pusēm noslēdzot rakstisku vienošanos, kas kļūst par līguma neatņemamu sastāvdaļu.
8. Valsts pārvaldes iekārtas likuma 86.panta pirmā daļa nosaka, ka līdzēji var grozīt administratīvo līgumu, savstarpēji vienojoties. Ņemot vērā, ka Administratīvā līguma nosacījumi ir apstiprināti ar Pašvaldības domes lēmumu, izmaiņas nosacījumos, kas skar Detālplānojuma īstenošanas kārtību pēc būtības, ir jāapstiprina ar Pašvaldības domes lēmumu.
9. Izvērtējot Iesniegumu un ar to saistītos apstākļus, Administratīvo līgumu un Detālplānojuma īstenošana jau veiktās darbības Detālplānojuma īstenošanai, Pašvaldības dome konstatē, ka pirmšķietami nepastāv juridiski šķēršļi, lai veiktu grozījumus Līgumā un atļautu Detālplānojuma īpašniekam veikt ārējo inženierkomunikāciju, būvju, ielu un plānoto apbūves projektēšanu, tehnisko projektu izstrādi, izbūvi un nodošanu ekspluatācijā, tai skaitā plānoto zemes vienību izveidošanu vienlaicīgi visā Detālplānojuma teritorijā, attiecīgi precizējot Līguma nosacījumus par īstenošanas kārtību un termiņiem, nosakot, ka Detālplānojuma pilnīgas īstenošanas termiņš, ir 2027. gada 31. decembris.

Ņemot vērā augstāk minēto un pamatojoties uz Īpašnieka Iesniegumu par izmaiņu veikšanu Līgumā, Valsts pārvaldes iekārtas likuma 86.panta pirmo daļu, Teritorijas attīstības plānošanas likuma 31.panta pirmo un otro daļu, Pašvaldību likuma 10.panta pirmās daļas 21.punktu, Līguma 5.2.punktu, kā arī ņemot vērā **Attīstības un vides jautājumu komitejas** 2025.gada 19.februāra atzinumu pieņemto iesniegto lēmuma projektu "*Par grozījumiem nekustamo īpašumu Gaujas ielā 5 (kadastra Nr.8076 007 0962), Gaujas ielā 5A (kadastra Nr. 8076 007 0025), Gaujas ielā 5B (kadastra Nr. 8076 007 0293) un Gaujas ielā 5C (kadastra Nr.8076 007 1509), Mārupē, Mārupes novadā, detālplānojuma īstenošanas kārtībā*", atklāti balsojot ar 15 balsīm „par” (*Andrejs, Ence, Mārtiņš Bojārs, Nikolajs Antipenko, Ilze Bērziņa, Ira Dūduma, Jānis Kazaks, Jānis Lagzdkalns, Normunds Orleāns, Aivars Osītis, Andris Puide, Guntis Ruskis, Oļegs Sorokins, Uģis Šteinbergs, Dace Štrodaha, Gatis Vācietis*), „pret” nav, „atturas” 3 (*Ivars Punculis, Jānis Lībietis, Līga Kadiģe*), **Mārupes novada pašvaldības dome nolemj:**

1. Atļaut precizēt ar Mārupes novada pašvaldības domes 2019.gada 28.augusta lēmumu Nr.8 (sēdes prot. Nr.11) "*Par grozījumiem nekustamo īpašumu Gaujas ielā 5 (kadastra Nr.8076 007 0962), Gaujas ielā 5A (kadastra Nr.8076 007 0025), Gaujas ielā 5B (kadastra Nr.8076 007 0293) un Gaujas ielā 5C (kadastra Nr.8076 007 1509), Mārupē, Mārupes novadā, detālplānojuma īstenošanas kārtībā*" apstiprinātā detālplānojuma grozījumu īstenošanas nosacījumus, izdarot 2019.gada 14.novembra Pārjaunojuma līgumā Nr.1/4-4/138-2019 šādus grozījumus:
 - 1.1. izteikt Līguma 2.1.4.4.apakšpunktu šādā redakcijā:
"2.1.4.4. ārējo inženiertīklu, būvju, ielas un plānotās apbūves (uz apbūvi papildus attiecas Līguma 2.1.6.punkta nosacījumi) tehnisko projektu izstrāde un visu minēto pozīciju izbūve un nodošana ekspluatācijā, paredzot iespēju ielu izbūvēt un nodot ekspluatācijā pa daļām - vispirms izbūvējot vismaz ar šķembu segumu posmā, kas kalpo piebraukšanai pie nodalīšanai paredzētās zemes vienības un tajā paredzētās apbūves;

- 1.2. izteikt Līguma 2.1.4.5.apakšpunktu šādā redakcijā:
“2.1.4.5. plānoto zemes vienību izveidošana, ja izpildīti 2.1.4.4.punkta nosacījumi piekļuvei pie nodalāmās zemes vienības”;
- 1.3. izteikt Līguma 2.1.4.6.apakšpunktu šādā redakcijā:
“2.1.4.6. teritorijas labiekārtošana”
- 1.4. izteikt Līguma 2.1.4.7.apakšpunktu šādā redakcijā:
“2.1.4.7. ielas cietā seguma iekļāšana, ja ielas izbūve veikta pa daļām 2.1.4.4.punktā paredzētajā kārtībā”
- 1.4. izteikt Līguma 2.1.5.apakšpunktu šādā redakcijā:
“2.1.5.īstenot Detālpārplānojumu līdz 2027. gada 31. decembrim, nododot ekspluatācijā visu tajā plānoto apbūvi, ārējās inženierkomunikācijas un ielu”;
- 1.5. izteikt Līguma 2.1.6.apakšpunktu šādā redakcijā:
“2.1.6. plānotās apbūves uzsākšanu Detālpārplānojuma teritorijā var veikt vienlaicīgi ar Detālpārplānojumā paredzēto ārējo inženierkomunikāciju un ielas izbūvi tikai gadījumā, ja būvprojektā ir iekļauts nosacījums par apbūves nodošanu ekspluatācijā tikai vienlaicīgi vai pēc ielas (vismaz ar šķembu segumu) un inženierkomunikāciju nodošanas ekspluatācijā, un būvprojekts izstrādāts atsevišķi apbūvei un atsevišķi ielai, paredzot tos kā atsevišķus objektus. Detālpārplānojuma teritorijā paredzētu apbūvi C kārtā (Gaujas iela 5A) var uzsākt un nodot ekspluatācijā bez ielas nodošanas ekspluatācijā. Ielu jānodod ekspluatācijā ne vēlāk kā nododot ekspluatācijā pēdējo kārtu (Gaujas iela 5)”;
- 1.6. izslēgt Līguma 2.1.4.8.apakšpunktu”;
- 1.7. izslēgt Līguma 2.1.4.9.apakšpunktu”;
- 1.8. izslēgt Līguma 2.1.7.apakšpunktu”;
2. Uzdot Mārupes novada pašvaldības izpildītāja vietniecei attīstības un vides jautājumos slēgt ar nekustamo īpašumu Gaujas ielā 5 (kadastra Nr.8076 007 0962), Gaujas ielā 5A (kadastra Nr.8076 007 0025), Gaujas ielā 5B (kadastra Nr. 8076 007 0293) un Gaujas ielā 5C (kadastra Nr.8076 007 1509), Mārupē, Mārupes novadā, īpašnieku vienošanos par grozījumiem Līgumā Nr.1/4-4/138-2019 par detālpārplānojuma īstenošanas nosacījumiem, saskaņā ar vienošanās projektu šā lēmuma pielikumā.
3. Uzdot Attīstības un plānošanas pārvaldei pieņemto lēmumu piecu darba dienu laikā pēc tā spēkā stāšanās ievietot Teritorijas attīstības plānošanas informācijas sistēmā (TAPIS).
4. Uzdot Mārupes novada Būvvaldei nodrošināt detālpārplānojuma ietvaros paredzētā būvniecības procesa atbilstību noslēgtajam Līgumam Nr.1/4-4/138-2019 par detālpārplānojuma īstenošanas kārtību.
5. Uzdot Mārupes novada pašvaldības Attīstības un plānošanas pārvaldei sadarbībā ar Mārupes novada Pašvaldības īpašumu pārvaldi nodrošināt detālpārplānojuma īstenošanas uzraudzību.
6. Mārupes novada pašvaldības Centrālās pārvaldes Personāla un dokumentu pārvaldības nodaļai pieņemto lēmumu nosūtīt teritorijas īpašniekam uz iesniegumā norādīto elektroniskā pasta adresi.

Atbilstoši Administratīvā procesa likuma 70.panta pirmajai un otrajai daļai, šis lēmums stājas spēkā ar brīdi, kad tas paziņots adresātam. Saskaņā ar Paziņošanas likuma 9.panta otro daļu dokuments, kas sūtīts pa elektronisko pastu, uzskatāms par paziņotu otrajā darba dienā pēc tā nosūtīšanas.

Šo lēmumu saskaņā ar Administratīvā procesa likuma 70.panta pirmo daļu, 76.panta pirmo un otro daļu, 79.panta pirmo daļu, 188.panta otro daļu un 189.panta pirmo daļu var pārsūdzēt viena mēneša laikā no tā spēkā stāšanās dienas, pieteikumu iesniedzot Administratīvās rajona tiesas attiecīgajā tiesu namā pēc pieteicēja adreses [fiziskā persona — pēc deklarētās dzīvesvietas adreses, papildu adreses (Dzīvesvietas deklarēšanas likuma izpratnē) vai nekustamā īpašuma atrašanās vietas, juridiskā persona — pēc juridiskās adreses].

Pašvaldības domes priekšsēdētājs

/paraksts/

Andrejs Ence

*Sagatavoja Attīstības un plānošanas pārvaldes
Teritorijas plānotāja A. Sprūde*

(saskaņots ar Detālplānojuma īpašnieku)

Vienošanās Nr. _____

Par 2019. gada 14. novembra administratīvā līguma “Par zemes gabalu Gaujas ielā 5 (kadastra Nr.8076 007 0962), Gaujas ielā 5A (kadastra Nr. 8076 007 0025), Gaujas ielā 5B (kadastra Nr. 8076 007 0293) un Gaujas ielā 5C (kadastra Nr.8076 007 1509), Mārupē, Mārupes novadā, detālplānojuma īstenošanas kārtību” pārjaunojuma līguma Nr. 1/4-4/138-2019 grozījumiem

Mārupē

*Līguma parakstīšanas datums ir pēdējā
pievienotā droša elektroniskā paraksta un
tā laika zīmoga pievienošanas datums*

Mārupes novada pašvaldība, reģistrācijas Nr. 90000012827, juridiskā adrese: Daugavas iela 29, Mārupe, Mārupes novads, LV-2167 (turpmāk – **Pašvaldība**), kuru saskaņā ar Mārupes novada pašvaldības nolikumu pārstāv tās izpilddirektora vietniece attīstības un vides jautājumos Ilze Krēmere, no vienas puses, un

nekustamo īpašumu Gaujas ielā 5 (kadastra Nr.8076 007 0962), Gaujas ielā 5A (kadastra Nr. 8076 007 0025), Gaujas ielā 5B (kadastra Nr. 8076 007 0293) un Gaujas ielā 5C (kadastra Nr.8076 007 1509), Mārupē, Mārupes novadā, īpašnieks Sabiedrība ar ierobežotu atbildību “**ANGERN**”, reģistrācijas Nr. 40203503561, juridiskā adrese: Gaujas iela 5, Mārupe, Mārupes novads, LV-2167, tās valdes locekļa J. Kārklīņa personā, kurš rīkojas uz statūtu pamata (turpmāk – **Īstenotājs**), no otras puses,

turpmāk tekstā abi kopā saukti Puses, atsevišķi - Puse,

pamatojoties uz Valsts pārvaldes iekārtas likuma 80.panta pirmās daļas 2.punktu, Teritorijas attīstības plānošanas likuma 31.panta pirmo un otro daļu, 2019. gada 14. novembra administratīvā līguma “Par zemes gabalu Gaujas ielā 5 (kadastra Nr.8076 007 0962), Gaujas ielā 5A (kadastra Nr. 8076 007 0025), Gaujas ielā 5B (kadastra Nr. 8076 007 0293) un Gaujas ielā 5C (kadastra Nr.8076 007 1509), Mārupē, Mārupes novadā, detālplānojuma īstenošanas kārtību” pārjaunojuma līguma Nr. 1/4-4/138-2019 (turpmāk – **Līgums**), kas noslēgts starp Pašvaldību un Īstenotāju, 5.2.punktu, un, ņemot vērā Pašvaldības domes 2025.gada 26.februāra lēmumu Nr.39,

vienojas par sekojošiem grozījumiem Līgumā par nekustamo īpašumu Gaujas ielā 5 (kadastra Nr.8076 007 0962), Gaujas ielā 5A (kadastra Nr. 8076 007 0025), Gaujas ielā 5B (kadastra Nr. 8076 007 0293) un Gaujas ielā 5C (kadastra Nr.8076 007 1509), Mārupē, Mārupes novadā, detālplānojuma (turpmāk – **Detālplānojums**) īstenošanu un realizācijas kārtību:

1. izteikt Līguma 2.1.4.4.apakšpunktu šādā redakcijā:
“2.1.4.4. ārējo inženiertīklu, būvju, ielas un plānotās apbūves (uz apbūvi papildus attiecas Līguma 2.1.6.punkta nosacījumi) tehnisko projektu izstrāde un visu minēto pozīciju izbūve un nodošana ekspluatācijā, paredzot iespēju ielu izbūvēt un nodot ekspluatācijā pa daļām - vispirms izbūvējot vismaz ar šķembu segumu posmā, kas kalpo piebraukšanai pie nodalīšanai paredzētās zemes vienības un tajā paredzētās apbūves;
2. izteikt Līguma 2.1.4.5.apakšpunktu šādā redakcijā:

- “2.1.4.5. plānoto zemes vienību izveidošana, ja izpildīti 2.1.4.4.punkta nosacījumi piekļuvei pie nodalāmās zemes vienības”;
3. izteikt Līguma 2.1.4.6.apakšpunktu šādā redakcijā:
“2.1.4.6. teritorijas labiekārtošana”
 4. izteikt Līguma 2.1.4.7.apakšpunktu šādā redakcijā:
“2.1.4.7. ielas cietā seguma ieklāšana, ja ielas izbūve veikta pa daļām 2.1.4.4.punktā paredzētajā kārtībā”
 5. izteikt Līguma 2.1.5.apakšpunktu šādā redakcijā:
“2.1.5.īstenot Detālplānojumu līdz 2027. gada 31. decembrim, nododot ekspluatācijā visu tajā plānoto apbūvi, ārējās inženierkomunikācijas un ielu”;
 6. izteikt Līguma 2.1.6.apakšpunktu šādā redakcijā:
“2.1.6. plānotās apbūves uzsākšanu Detālplānojuma teritorijā var veikt vienlaicīgi ar Detālplānojumā paredzēto ārējo inženierkomunikāciju un ielas izbūvi tikai gadījumā, ja būvprojektā ir iekļauts nosacījums par apbūves nodošanu ekspluatācijā tikai vienlaicīgi vai pēc ielas (vismaz ar šķembu segumu) un inženierkomunikāciju nodošanas ekspluatācijā, un būvprojekts izstrādāts atsevišķi apbūvei un atsevišķi ielai, paredzot tos kā atsevišķus objektus. Detālplānojuma teritorijā paredzētu apbūvi C kārtā (Gaujas iela 5A) var uzsākt un nodot ekspluatācijā bez ielas nodošanas ekspluatācijā. Ielu jānodod ekspluatācijā ne vēlāk kā nododot ekspluatācijā pēdējo kārtu (Gaujas iela 5)”;
 7. izslēgt Līguma 2.1.4.8.apakšpunktu”;
 8. izslēgt Līguma 2.1.4.9.apakšpunktu”;
 9. izslēgt Līguma 2.1.7.apakšpunktu”;
 10. Visi pārējie Līguma noteikumi un nosacījumi, kas netiek grozīti saskaņā ar šo vienošanos, paliek spēkā Līgumā ietvertajā redakcijā.
 11. Vienošanās ir Līguma neatņemama sastāvdaļa.
 12. Vienošanās ir izstrādāta un noformēta uz 2 (divām) lapaspusēm, un tā parakstīta elektroniski ar drošu elektronisko parakstu, kas satur laika zīmogu. Vienošanās stājas spēkā no tās abpusējas parakstīšanas brīža. Vienošanās parakstīšanas datums ir pēdējā parakstītāja pievienotā laika zīmoga datums un laiks.

Pušu rekvizīti un pilnvaroto personu paraksti:

Pašvaldība:

Mārupes novada pašvaldība
reģistrācijas Nr. 90000012827
juridiskā adrese: Daugavas iela 29
Mārupe, Mārupes novads, LV-2167
E-adrese: marupe@marupe.lv

(paraksts*)

Izpilddirektora vietniece attīstības un
vides jautājumos Ilze Krēmere

Sabiedrība ar ierobežotu atbildību

„ANGERN”
Vienotais reģ. Nr.40203503561
Gaujas iela 5, Mārupe
Mārupes novads, LV-2167
E-pasts: andris.bismeistars@angern.lv

(paraksts*)

J.Kārklīšs
Valdes loceklis

***DOKUMENTS PARAKSTĪTS AR DROŠU ELEKTRONISKO PARAKSTU UN SATUR LAIKA ZĪMOGU**



MĀRUPES NOVADA PAŠVALDĪBAS DOME

Daugavas iela 29, Mārupe, Mārupes novads, LV-2167
67934695 / marupe@marupe.lv / www.marupe.lv

DOMES SĒDES PROTOKOLA Nr.3 PIELIKUMS

2025.gada 26.februāris

LĒMUMS Nr.40

Par detālplānojuma nekustamajam īpašumam “Salas” (kadastra Nr. 8088 007 0116), Varkaļi, Salas pagastā, Mārupes novadā, īstenošanas kārtību

Adresāts: S. V., adrese: [..], e-pasts:[..]

Mārupes novada pašvaldības dome, izskatot nekustamā īpašuma “Salas” (kadastra Nr. 8088 007 0116), Varkaļi, Salas pagastā, Mārupes novadā, īpašnieces S. V., personas kods [..], iesniegumu (reģistrēts Mārupes novada pašvaldībā 2024.gada 16.oktobrī ar Nr.1/2.1-1/44) par detālplānojuma īstenošanas kārtību un lūgumu sagatavot administratīvo līgumu par detālplānojuma “Salas” (kadastra Nr. 8088 007 0116), īstenošanas kārtību, konstatē:

1. Ar 2009.gada 23. septembra Babītes novada domes saistošajiem noteikumiem Nr. 126 apstiprināts “Par Detālplānojuma nekustamajam īpašumam “Salas”, kad. Nr.8088 007 0116, apstiprināšanu” (turpmāk – Detālplānojums).
2. Nekustamais īpašums “Salas”, Varkaļi, Salas pagasts, Mārupes novadā, kadastra numurs 8088 007 0116, kas sastāv no zemes gabala ar kadastra apzīmējumu 8088 007 0116, kura platība 6,9700 ha, ir reģistrēts Rīgas rajona tiesas Salas pagasta zemesgrāmatas nodaļījumā Nr.324, īpašniece S. V..
3. Saskaņā ar spēkā esošo Detālplānojumu, Detālplānojuma teritorija iekļaujas savrupmāju dzīvojamā apbūvē, kur atļautā izmantošana zemes vienībās (Nr. 3 - Nr. 22) paredz savrupmāju, dvīņu māju, divu ģimeņu dzīvojamo māju, vai privāta mājas bērnodārza apbūvi. Zemes vienībās Nr. 1 – Nr. 2 paredz rindu mājas, vienas dvīņu mājas, divu ģimeņu dzīvojamās mājas, privāta bērnodārza apbūvi, ar atļauto maksimālo stāvu skaitu – 2 stāvi, maksimālo apbūves blīvumu: savrupmāju apbūvei - 30%, rindu mājai – 35 % un minimālo brīvo (zaļo) teritoriju: savrupmāju apbūvei – 60%, rindu mājai – 50 % Detālplānojuma sastāvā nav izstrādāts zemes ierīcības darbu plāns teritorijas sadalei apbūves zemes vienībās.
4. 2024.gada 16.oktobrī Mārupes novada pašvaldībā saņemts nekustamā īpašumu “Salas” (kadastra Nr. 8088 007 0116), Varkaļi, Salas pagastā, Mārupes novadā, īpašnieces iesniegums, kurā lūgts pieņemt lēmumu par Administratīvā līguma noslēgšanu, lai īstenotu Detālplānojumu, paredzot Detālplānojumu īstenot kārtās saskaņā ar Iesniegumam pievienoto shēmu.
5. Detālplānojuma īstenošanai ir slēdzams administratīvais līgums par detālplānojuma īstenošanas kārtību, nosakot pušu saistības un Detālplānojuma daļas īstenošanas termiņus. Saskaņā ar sagatavoto administratīvā līguma projektu, Detālplānojuma realizācija ietver:
 - projektēto ielu, inženiertehnisko tīklu (vismaz elektroapgāde) izbūvi un nodošanu ekspluatācijā;
 - zemes ierīcības projekta, kā papildinājuma pie Detālplānojuma, izstrādi, paredzot apbūves zemes vienību izdalīšanu un projektēto ielu izdalīšanu atsevišķās zemes vienībās;
 - dzīvojamās apbūves īstenošanu saskaņā ar normatīvajos aktos noteiktā kārtībā izstrādātiem būvprojektiem.

Ievērojot minēto, un ņemot vērā to, ka Detālplānojuma īstenotājs vēlas īstenot spēkā esošo Detālplānojumu un ir saskaņojis administratīvā līguma par detālplānojuma īstenošanas kārtību projektu saskaņā ar lēmuma 1.pielikumu, pamatojoties uz Teritorijas attīstības plānošanas likuma 31.panta pirmo un otro daļu, kā arī, ņemot vērā **Attīstības un vides jautājumu komitejas** 2025.gada 19.februāra atzinumu pieņemt iesniegto lēmuma projektu “*Par detālplānojuma nekustamajam īpašumam “Salas” (kadastra Nr.8088 007 0116), Varkaļi, Salas pagastā, Mārupes novadā, īstenošanas kārtību*”, atklāti balsojot ar 17 balsīm „par” (*Andrejs Ence, Mārtiņš Bojārs, Nikolajs Antipenko, Ilze Bērziņa, Ira Dūduma, Līga Kadiģe, Jānis Kazaks, Jānis Lagzdkalns, Jānis Lībietis, Normunds Orleāns, Aivars Osītis, Ivars Punculis, Guntis Ruskis, Oļegs Sorokins, Uģis Šteinbergs, Dace Štrodaha, Gatis Vācietis*), „pret” 1 (*Andris Puide*), „atturas” nav, **Mārupes novada pašvaldības dome nolemj:**

1. Atļaut īstenot ar 2009.gada 23. septembra Babītes novada domes saistošajiem noteikumiem Nr. 126 “*Par Detālplānojuma nekustamajam īpašumam “Salas”, kad. Nr. 8088 007 0116, apstiprināšanu*” apstiprināto detālplānojumu saskaņā ar administratīvo līgumu par detālplānojuma īstenošanas kārtību (administratīvā līguma projekts lēmuma 1.pielikumā).
2. Pieņemto lēmumu piecu darba dienu laikā pēc tā spēkā stāšanās ievietot Teritorijas attīstības plānošanas informācijas sistēmā (TAPIS), ievietot pašvaldības tīmekļa vietnē www.marupe.lv un nodrošināt informācijas pieejamību Mārupes novada pašvaldības informatīvajā izdevumā “Mārupes Vēstis”.
3. Uzdot Mārupes novada pašvaldības izpilddirektora vietniecei attīstības un vides jautājumos pēc lēmuma pārsūdzēšanas termiņa beigām slēgt ar nekustamā īpašuma “Salas”, Varkaļi, Salas pagastā, Mārupes novadā, īpašnieku Administratīvo līgumu (pielikumā saskaņotais līguma projekts) par detālplānojuma īstenošanu.
4. Uzdot Mārupes novada Attīstības un plānošanas pārvaldei sadarbībā ar Mārupes novada Pašvaldības īpašumu pārvaldi nodrošināt detālplānojuma īstenošanas uzraudzību.
5. Mārupes novada pašvaldības Centrālās pārvaldes Personāla un dokumentu pārvaldības nodaļai pieņemto lēmumu nosūtīt teritorijas īpašniekam uz iesniegumā norādīto elektroniskā pasta adresi.

Atbilstoši Administratīvā procesa likuma 70.panta pirmajai un otrajai daļai, šis lēmums stājas spēkā ar brīdi, kad tas paziņots adresātam. Saskaņā ar Paziņošanas likuma 9.panta otro daļu dokuments, kas sūtīts pa elektronisko pastu, uzskatāms par paziņotu otrajā darba dienā pēc tā nosūtīšanas.

Šo lēmumu saskaņā ar Administratīvā procesa likuma 70.panta pirmo daļu, 76.panta pirmo un otro daļu, 79.panta pirmo daļu, 188.panta otro daļu un 189.panta pirmo daļu var pārsūdzēt viena mēneša laikā no tā spēkā stāšanās dienas, pieteikumu iesniedzot Administratīvās rajona tiesas attiecīgajā tiesu namā pēc pieteicēja adreses [fiziskā persona — pēc deklarētās dzīvesvietas adreses, papildu adreses (Dzīvesvietas deklarēšanas likuma izpratnē) vai nekustamā īpašuma atrašanās vietas, juridiskā persona — pēc juridiskās adreses].

Pašvaldības domes priekšsēdētājs

/paraksts/

Andrejs Ence

*Sagatavoja Attīstības un plānošanas pārvaldes
Teritorijas plānotāja A. Sprūde*

(līgums saskaņots ar īpašnieku)

ADMINISTRATĪVAIS LĪGUMS Nr. 1/4-4/1-2025
par nekustamā īpašuma “Salas” (kadastra Nr.8088 007 0116), Varkaļi, Salas pagastā,
Mārupes novadā, detālplānojuma īstenošanas kārtību
Mārupē,

*Līguma parakstīšanas datums ir pēdējā
pievienotā droša elektroniskā paraksta un
tā laika zīmoga pievienošanas datums*

Mārupes novada pašvaldība, reģistrācijas Nr. 90000012827, juridiskā adrese: Daugavas iela 29, Mārupe, Mārupes novads, LV-2167 (turpmāk – **Pašvaldība**), kuru saskaņā ar Mārupes novada pašvaldības nolikumu pārstāv tās izpilddirektora vietiece attīstības un vides jautājumos **Ilze Krēmere**, no vienas puses, un

nekustamo īpašumu “Salas”, kadastra Nr.8088 007 0116, zemes vienības ar kadastra apzīmējumu 8088 007 0116, Varkaļi, Salas pagastā, Mārupes novadā, īpašniece **S. V., personas kods [..]**, (turpmāk – **Detālplānojuma īstenootājs**), no otras puses, turpmāk visi kopā saukti - **Līdzēji**,

pamatojoties uz Valsts pārvaldes iekārtas likuma 80.panta pirmās daļas 2.punktu, Teritorijas attīstības plānošanas likuma 31. panta pirmo un otro daļu, un, ņemot vērā Mārupes novada pašvaldības domes 2025.gada ____ . ____ lēmumu Nr. __ (prot. Nr. __),

noslēdz šādu administratīvo līgumu (turpmāk- Līgums) par Detālplānojuma īstenošanas kārtību:

1. LĪGUMĀ LIETOTIE TERMIŅI:

- 1.1. Detālplānojums** – nekustamā īpašuma “Salas” kadastra Nr. 8088 007 0116, zemes vienība ar kadastra apzīmējumu 8088 007 0116, Varkaļos, Salas pagastā, Mārupes novadā, detālplānojums, kas apstiprināts ar Babītes novada pašvaldības domes 2009.gada 23. septembra lēmumu Nr.126 (prot. Nr. 7,6§) “Detālais plānojums nekustamajam īpašumam “Salas”, kad. Nr. 8088 007 0116”.
- 1.2. Apbūves noteikumi** – Detālplānojuma teritorijas izmantošanas un apbūves nosacījumi.
- 1.3. Detālplānojuma teritorija** – Mārupes novada teritorija nekustamā īpašuma “Salas” kadastra Nr. 8088 007 0116, zemes vienība ar kadastra apzīmējumu 8088 007 0116, Varkaļi, Salas pagastā, Mārupes novadā, robežās.

2. LĪGUMA PRIEKŠMETS

- 2.1.** Līdzēji vienojas par Detālplānojuma īstenošanas kārtību un realizācijas termiņu, Detālplānojuma spēka zaudēšanas gadījumiem, kā arī par prasībām attiecībā uz Detālplānojuma teritoriju un detālplānojuma īstenošanas ietvaros izbūvētās publiskās infrastruktūras apsaimniekošanu, izbūves secību, atbilstoši Līguma noteikumiem.

3. DETĀLPLĀNOJUMA ĪSTENOTĀJA TIESĪBAS UN PIENĀKUMI

- 3.1.** Detālplānojuma īstenošanas īsteno Detālplānojumu saskaņā ar Līguma noteikumiem, Detālplānojuma Apbūves noteikumiem, Detālplānojuma īstenošanas kārtību un Detālplānojuma Grafisko daļu, kā arī, ievērojot normatīvos aktus, kas regulē būvniecību, vides aizsardzību, zemes ierīcību un Detālplānojuma teritorijai spēkā esošo novada teritorijas plānojumu.
- 3.2.** Detālplānojumu atļauts īstenot vienlaikus visā tā teritorijā vai pa kārtām, saskaņā ar Detālplānojuma īstenošanas kārtību un Līguma nosacījumiem, ievērojot Līguma

1. pielikumā pievienotajā shēmā noteikto zemes vienību numerāciju, un, ievērojot nosacījumu, ka jaunu zemes vienību izveide un apbūve atļauta tikai tādās zemes vienībās, līdz kurām ir izbūvēts un nodots ekspluatācijā ceļš vismaz ar šķembu segumu un inženierkomunikācijas (elektroapgāde).

3.3. Detālplānojuma īstenotājs veic Detālplānojuma teritorijas izbūvi (inženiertehnisko sagatavošanu):

3.3.1. izstrādā visu plānoto ielu, inženierkomunikāciju un lietus ūdens novadīšanas sistēmas būvprojektus, paredzot būvprojektos iespēju detālplānojuma teritorijā izbūvēto infrastruktūru nodot ekspluatācijā pa daļām (izņemot Cederu ielu, kuras izbūve noris Detālplānojuma “Cederi” ietvaros un, atbilstoši būvniecības lietai: Nr.BIS-BL-345597-5402 (Būvatļauja spēkā no 23.09.2024. Celderu ielas izbūve);

3.3.2. izbūvē Detālplānojumā paredzētās ielas, paredzot iespēju veikt ielu izbūvi un nodošanu ekspluatācijā pa posmiem:

- 1.posms – ielas izbūve ar šķembu vai grants segumu, piebraukšanas nodrošināšanai pie visiem plānotajiem apbūves zemesgabaliem, un lietus ūdens atvades risinājumu, ko veic pirms teritorijas reālās sadales atsevišķās zemes vienībās, ko īsteno 5 (piecu) gadu laikā no Līguma abpusējas parakstīšanas;
- 2.posms – ielas cietais segums, gājēju ietves izbūve, ielu zaļo zonu izbūve un ielu apgaismojums, pēc tam, kad ir veikta inženierkomunikāciju izbūve un ne vēlāk kā 5 (piecu) gadu laikā no brīža, kad ir veikta vismaz 75% zemes vienību apbūve;

3.3.3. zemes ierīcības projekta, kā papildinājumu pie Detālplānojuma, izstrāde, paredzot: projektēto ielu, to sarkano līniju robežās, izdalīšanu atsevišķās zemes vienībās Nr.23 (Autotransporta infrastruktūras objekta teritorija, kurā saskaņā ar Grafisko daļu ietilpst plānotā iela A, B, C, Mazā iela), un, paredzot zemes vienību sadali apbūves zemes gabalos no Nr. 1 – Nr. 22, saskaņā ar Līguma 1.pielikuma pievienotajā shēmā noteikto zemes vienību numerāciju un ietvertu risinājumu. Zemes ierīcības projekts reģistrēt SIA ”Mērniecības Datu Centrs”.

3.3.4. nodrošināt Detālplānojuma teritoriju ar ūdens rezervēm ugunsdzēsības vajadzībām (ne tālāk par 1000 metriem no detālplānojuma teritorijas), slēdzot attiecīgu līgumu par ūdens ņemšanas vietas nodrošināšanu ugunsdzēsības vajadzībām.

3.3.5. izstrādā tehniskos projektus un izbūvē elektroapgādes inženierkomunikācijas, saskaņā ar AS „Sadales tīkls” izsniegtiem tehniskajiem noteikumiem, nodrošinot pieslēgumu izbūvi līdz pievienojuma vietai nodrošinot pieslēguma iespējas katrai no dzīvojamās apbūves zemes vienībām.

3.3.6. Līdz centralizētās kanalizācijas un ūdensapgādes sistēmas izbūvei jaunie zemes īpašnieki, atbilstoši normatīvajos aktos paredzētā kārtībā izstrādātiem tehniskajiem projektiem, ierīko lokālās ūdensapgādes un notekūdeņu ietaises (hermētiskas krājtvertnes bez iesūcināšanas gruntī) katrs savā zemes vienībā.

3.3.7. Kad centralizētie ūdensapgādes kanalizācijas tīkli līdz detālplānojuma teritorijai ir izbūvēti, ir obligāti izbūvējami pievienojumi centralizētai sistēmai, likvidējot individuālos risinājumus. Jauni individuālie notekūdeņu savākšanas risinājumi vairs nav pieļaujami.

3.4. Gāzes apgādes, sakaru tīklu izbūvi ielu sarkano līniju teritorijā atbilstoši attiecīgo pakalpojumu sniedzēju izsniegtajiem tehniskajiem noteikumiem un saskaņā ar normatīvajos aktos paredzētā kārtībā izstrādātiem tehniskajiem projektiem, pēc nepieciešamības realizē jaunizveidoto zemes vienību īpašnieki katrs atsevišķi vai savstarpēji vienojoties.

3.5. Detālplānojuma īstenotājs nodrošina projektēto zemes vienību kadastrālo uzmērīšanu, zemes lietošanas veidu un mērķu aktualizāciju, zemes vienību reģistrāciju nekustamā īpašuma valsts kadastra informācijas sistēmā un reģistrāciju zemesgrāmatā.

3.6. Detālplānojuma īstenotājs apmaksā visus ar Detālplānojuma īstenošanu saistītos izdevumus (izņemot 5.3. un 5.4.punktos paredzētās darbības), līdz brīdim, kamēr par konkrētu darbību īstenošanu nav noslēgtas atsevišķas rakstiskas vienošanās, ar kuru šo pienākumu uzņemas trešā

persona (tai skaitā, bet ne tikai, pārjaunojuma Līgums ar personu, kura uzņemas teritorijas apsaimniekotāja pienākumus vai iegūst īpašuma tiesības uz jebkuru Detālplānojumā ietvertu nekustamo īpašumu vai tā daļu Līguma darbības laikā).

- 3.7. Izbūvētās ielas to sarkano līniju robežās, inženierkomunikācijas līdz piederības robežai un publiskās labiekārtotās ārtelpas teritoriju Detālplānojuma īstenotājs apsaimnieko un uztur par saviem finanšu līdzekļiem, līdz īpašuma tiesību izbeigšanas brīdim.
- 3.8. Detālplānojuma īstenotājs nodrošina, ka līdz zemes vienību apbūves uzsākšanai Detālplānojuma teritorija ir sakopta un uzturēta kārtībā.
- 3.9. Vienlaikus ar daļēju vai pilnu īpašumtiesību maiņu uz Detālplānojumā ietvertajiem nekustamajiem īpašumiem, Detālplānojuma īstenotāju pienākums ir informēt ikvienu Detālplānojumā ietvertā nekustamā īpašuma ieguvēju par noslēgto Līgumu un tā noteikumiem.
- 3.10. Izveidojot jaunas apbūves zemes vienības, līdz brīdim, kad detālplānojuma ietvaros izbūvētās ielas ir atsavinātas Pašvaldībai, Detālplānojuma īstenotājam ir pienākums tās fiziski un juridiski nodrošināt ar piekļuvi. Piekļuvi nodrošina nosakot izbūvētajām ielām pašvaldības nozīmes ielas statusu saskaņā ar Zemes pārvaldības likuma 8.¹ panta regulējumu.
- 3.11. Detālplānojuma īstenotājs tam piederošo izbūvēto ielu efektīvai apsaimniekošanai, kārtības nodrošināšanai, kā arī, lai pēc pašvaldības nozīmes ielas statusa noteikšanas izbūvētajām ielām saglabātu un pilnveidotu dzīves kvalitāti Detālplānojuma teritorijas iedzīvotājiem, ievērojot Detālplānojuma teritorijas un apbūves noteikumu prasības, ir tiesīgs:
 - 3.11.1. pēc saviem ieskatiem un bez Pašvaldības kā ielas lietošanas tiesību aprobežojuma noteicēja piekrišanas apsaimniekot, uzturēt, apzaļumot, remontēt izbūvētās ielas, ievērojot Latvijas Republikas tiesību aktu prasības, kā arī realizēt citas nepieciešamas darbības izbūvēto ielu uzturēšanai un tehniskā stāvokļa saglabāšanai.
- 3.12. Detālplānojuma īstenotājiem ir tiesības:
 - 3.12.1. veikt Detālplānojuma paredzēto zemes vienību robežu pārkārtošanu un ielas zemes vienību nodalīšanu atbilstoši Detālplānojuma risinājumiem un Detālplānojuma realizācijas kārtībā noteiktajam;
 - 3.12.2. pēc ārējo inženierkomunikāciju izbūves projektēto ielu teritorijā atsavināt izbūvēto un ekspluatācijā nodoto infrastruktūru komunikāciju turētājiem, savstarpēji vienojoties;
 - 3.12.3. pēc plānoto ielu un inženierkomunikāciju izbūves un nodošanas ekspluatācijā, atsavināt Pašvaldībai zemes vienību Nr.23 (Autotransporta infrastruktūras objekta teritorija, kurā saskaņā ar Grafisko daļu ietilpst plānotā iela A, B, C, Mazā iela un Cederu iela) un izbūvēto inženierbūvi. Ierosināt nodot Pašvaldības īpašumā var tikai tādu ielu, kura vienlaikus atbilst visām prasībām:
 - 3.12.3.1. tā ir izdalīta kā atsevišķa zemes vienība, kurai vismaz ir piešķirts kadastra apzīmējums un veikta kadastrālā uzmērīšana;
 - 3.12.3.2. iela attiecīgajā posmā ir izbūvēta atbilstoši Detālplānojuma risinājumiem (ar cieto segumu, apgaismojumu un labiekārtojumu), atbilstoši normatīvajos aktos paredzētajā kārtībā nodota ekspluatācijā un kā inženierbūve reģistrēta nekustamā īpašuma valsts kadastra informācijas sistēmā;
 - 3.12.3.3. ja zemes vienība ir kopīpašums, tad ir jābūt visu kopīpašnieku piekrišanai.

4. PAŠVALDĪBAS TIESĪBAS UN PIENĀKUMI

4.1. Pašvaldībai ir pienākums:

- 4.1.1. nodrošināt Detālplānojuma īstenošanas uzraudzību saskaņā ar normatīvajiem aktiem;
- 4.1.2. izstrādājot jaunu teritorijas plānojumu, integrēt tajā Detālplānojumā paredzētos risinājumus un Teritorijas izmantošanas un apbūves noteikumus, ja uz jauna Teritorijas plānojuma izstrādes brīdi Detālplānojuma īstenošana norit saskaņā ar Līgumā noteiktajiem termiņiem un noteikumiem;

- 4.1.3. pieņemt normatīvajos aktos paredzētos lēmumus par atdalāmajām projektētajām zemes vienībām un adreses piešķiršanu, ievērojot 5.2.punkta nosacījumu;
- 4.1.4. Pašvaldībai ir saistoši Līguma noteikumi, izsniedzot attiecīgās atļaujas projektēšanai un būvniecībai Detālplānojuma teritorijā;
- 4.1.5. noslēgt pārjaunojuma Līgumu ar ikvienu personu, kura iegūst īpašuma tiesības uz jebkuru Detālplānojumā ietverto nekustamo īpašumu Līguma darbības laikā.
- 4.2.Pašvaldībai ir tiesības lemt par zemes vienību Nr.23 (Autotransporta infrastruktūras objekta teritorija, kurā saskaņā ar Grafisko daļu ietilpst plānotā iela A, B, C, Mazā iela un Cederu iela) atsavināšanu pēc ielas būvniecības un labiekārtošanas pilnīgas pabeigšanas, ko apliecina akts par ceļa nodošanu ekspluatācijā, savstarpēji vienojoties.
- 4.3.Pašvaldībai ir tiesības, vienlaikus ar ielas nodibināšanu, lemt par pašvaldības nozīmes ielas/ceļa statusa piešķiršanu ar atsevišķu administratīvo aktu (pašvaldības domes lēmumu) pēc ielas izbūves un nodošanas ekspluatācijā.
- 4.4.Ja Detālplānojuma īstenotājs neievēro Līguma noteikumus, Pašvaldība ir tiesīga piemērot Administratīvā procesa likuma 368.pantā noteiktos administratīvā akta piespiedu izpildes līdzekļus – noteikt piespiedu naudu vai noteikt izpildi piespiedu kārtā ar aizvietotājizpildi.

5. ĪSTENOŠANAS TERMIŅI UN CITI NOTEIKUMI

- 5.1.Detālplānojuma īstenotājs nodrošina Detālplānojuma īstenošanu šādos termiņos:
 - 5.1.1. uzsāk Detālplānojuma īstenošanu, nodrošinot būvprojektu izstrādi teritorijas inženiertehniskai sagatavošanai un inženiertīklu izbūvei, 3 (trīs) gadu laikā no Līguma abpusējas parakstīšanas ((izņemot Cederu ielu, kuras izbūve noris Detālplānojuma “Cederi” ietvaros un, atbilstoši būvniecības lietai: Nr. BIS-BL-345597-5402 (Būvatļauja spēkā no 23.09.2024. Celderu ielas izbūve);
 - 5.1.2. ielas izbūves 1.posmu (šķembu segums) un inženierkomunikāciju izbūvi līdz katrai apbūves zemes vienībai īsteno 5 (piecu) gadu laikā no Līguma abpusējas parakstīšanas;
 - 5.1.3. ielas izbūves 2.posmu (cietais segums) īsteno pēc inženierkomunikāciju izbūves visā plānoto ielu garumā, bet ne vēlāk kā 5 (piecu) gadu laikā no brīža, kad ir veikta vismaz 75% zemes vienību apbūve.
- 5.2. Zemes vienību sadale var tikt veikta vienlaikus visai Detālplānojuma teritorijai vai pa daļām, atsevišķi, ievērojot nosacījumu, ka jaunizveidojamai zemes vienībai ir nodrošināta piekļuve no izbūvēta un ekspluatācijā nodota ceļa un ir nodrošināta elektroapgāde ar pieslēguma iespējām katrai dzīvojamai apbūvei paredzētajai zemes vienībai. Zemes vienību Nr. 10 var izdalīt pirmajā vai otrajā kārtā, pie nosacījuma, ka ir izbūvēta un nodota ekspluatācijā Cederu iela.
- 5.3.Ēku būvniecība apbūves zemes vienībās var tikt uzsākta pēc tam, kad konkrētajai zemes vienībai nodrošināta fiziska un juridiska piekļuve no izbūvētas un ekspluatācijā nodotu publiski lietojamu ceļu, un atbilstoši normatīvajos aktos noteiktā kārtībā izstrādātam tehniskajam projektam ir izbūvēta elektroapgāde.
- 5.4.Gāzes apgādes un elektronisko sakaru tīklu tehnisko projektu izstrādi un izbūvi, kā arī zemes vienību apbūvi, realizē jaunizveidoto zemes vienību īpašnieki saskaņā ar normatīvajos aktos paredzētā kārtībā izstrādātiem tehniskajiem projektiem.
- 5.5.Līdz centralizētās kanalizācijas un ūdensapgādes sistēmas izbūvei, jaunie zemes īpašnieki, ierīko lokālās ūdensapgādes un notekūdeņu ietaises (hermētiskas krājtvertnes bez iesūcināšanas gruntī) katrs savā zemes vienībā, saskaņā ar normatīvajos aktos paredzētā kārtībā izstrādātiem tehniskajiem projektiem.
- 5.6.Ielas zemes vienības Nr.23 (Autotransporta infrastruktūras objekta teritorija, kurā saskaņā ar Grafisko daļu ietilpst plānotā iela A, B, C, Mazā iela un Cederu iela) ir atsavināma par labu Pašvaldībai, savstarpēji vienojoties, ievērojot Līguma 4.2. punkta nosacījumiem.
- 5.7.Detālplānojuma teritorijas apbūves laikā nedrīkst pasliktināt izmantoto ielu un pievedceļu tehnisko stāvokli, būvdarbu pasūtītājam ir pienākums nodrošināt (paredzot šo pienākumu būvdarbu veicējam), ka nekavējoties tiek novērsti radītie bojājumi.

- 5.8.**Plānojot ēku būvniecību vai inženiertīklu ierīkošanu meža zemē, pirms būvniecības uzsākšanas, attiecīgā objekta būvniecības ierosinātais atbilstoši normatīvo aktu un Apbūves noteikumu prasībām (tai skaitā attiecībā uz vērtīgāko koku saglabāšanu un teritorijas labiekārtojuma plāna izstrādi) veic meža zemes atmežošanu.
- 5.9.**Detālplānojums uzskatāms par īstenotu pēc plānotās apbūves, ielu un inženierkomunikāciju izbūves un nodošanas ekspluatācijā.
- 5.10.** Ja Detālplānojuma īstenotājs neievēro Līguma noteikumus vai ir beidzies Detālplānojuma īstenošanai noteiktais termiņš un tas nav pagarināts, Pašvaldībai ir tiesības no Detālplānojuma īstenošana pieprasīt paskaidrojumus un pēc paskaidrojuma izvērtēšanas izskatīt jautājumu par apstiprinātā Detālplānojuma atzīšanu par spēku zaudējušu bez materiālo zaudējumu atlīdzināšanas Detālplānojuma īstenotajām.
- 5.11.** Gadījumā, ja tiek apstrīdēts vai pārsūdzēts Detālplānojums vai būvatļaujas, kas izsniegtas būvju būvniecībai Detālplānojuma teritorijā, Līguma 5.1 apakšpunktā noteiktie termiņi tiek apturēti. Pēc attiecīgās institūcijas lēmuma vai tiesas sprieduma spēkā stāšanās, Pašvaldība un Detālplānojuma īstenošana var vienoties par jauniem Detālplānojuma īstenošanas termiņiem.

6. NEPĀRVARAMA VARA

- 6.1.**Līdzēji ir atbrīvoti no atbildības par Līguma pilnīgu vai daļēju neizpildi, ja šāda neizpilde radusies nepārvaramas varas vai ārkārtēja rakstura apstākļu rezultātā, kuru darbība sākusies pēc Līguma noslēgšanas un kuru nevarēja iepriekš paredzēt, ne novērst. Pie nepārvaramas varas vai ārkārtēja rakstura apstākļiem pieskaitāmi: stihiskas nelaimes, karš, avārijas, epidēmijas, streiki, kara darbība, varas un pārvaldes institūciju rīcība, normatīvo aktu, kas būtiski ierobežo un aizskar Līdzēju tiesības un ietekmē uzņemtās saistības, pieņemšana un stāšanās spēkā.
- 6.2.**Līdzējam, kas atsaucas uz nepārvaramu varas vai ārkārtēja rakstura apstākļu darbību, nekavējoties par šādiem apstākļiem rakstveidā jāziņo otram līdzējam. Ziņojumā jānorāda, kādā termiņā, pēc viņa uzskata, ir iespējama un paredzama Līgumā paredzēto saistību izpilde, un pēc pieprasījuma, šādam ziņojumam ir jāpievieno izziņa, kuru izsniegusi kompetenta institūcija un, kura satur ārkārtējo apstākļu darbības apstiprinājumu un to raksturojumu.

7. LĪGUMA SPĒKĀ STĀŠANĀS UN CITI NOTEIKUMI

- 7.1.**Līgums ir spēkā no parakstīšanas brīža un līdz Līgumā noteikto saistību pilnīgai īstenošanai vai Līguma izbeigšanai.
- 7.2.**Līgums nekavējoties zaudē spēku, ja Detālplānojums tiek atcelts vai atzīts par spēku zaudējušu. Detālplānojums zaudē spēku arī tad, ja ir beidzies termiņš, kurā bija jāuzsāk tā īstenošana saskaņā ar noslēgto administratīvo līgumu, un gada laikā pēc šī termiņa izbeigšanās tas nav pagarināts.
- 7.3.**Līgums ir saistošs Līdzējiem un to saistību pārņēmējiem.
- 7.4.**Līgums ir pārjaunojams ar ikvienu personu, kura iegūst īpašuma tiesības uz jebkuru detālplānojumā ietvertu nekustamo īpašumu Detālplānojuma spēkā esamības laikā. Ja Līgums netiek pārjaunots un tas būtiski ietekmē turpmāko Detālplānojuma realizāciju, Pašvaldībai ir tiesības apturēt Detālplānojuma īstenošanu un izskatīt jautājumu par tā atzīšanu par spēku zaudējušu.
- 7.5.**Strīdi, kas rodas Līguma neizpildes gadījumā, tiek risināti sarunu ceļā. Gadījumā, ja Līdzēji nespēj vienoties savstarpējo sarunu ceļā, strīdi risināmi tiesā atbilstoši Latvijas Republikā spēkā esošajos normatīvajos aktos noteiktai kārtībai.
- 7.6.**Jebkuri Līguma grozījumi un papildinājumi noformējami rakstveidā, jāparaksta Līdzējiem, jāpievieno Līgumam un tie uzskatāmi par Līguma neatņemamu sastāvdaļu.
- 7.7.**Līgums ir sagatavots un noformēts uz 6 (sešām) lapām, valsts valodā un ir parakstīts elektroniski.

8. LĪDZĒJI

Pašvaldība:

Mārupes novada pašvaldība
Nod. maks. reģ. Nr. 90000012827
adrese: Daugavas iela 29, Mārupe
Mārupes novads, LV – 2167
AS „SEB BANKA” Āgenskalna filiāle
Konts: LV69UNLA0003011130405
Kods: UNLALV2X
e-pasts: attistiba@marupe.lv

(paraksts*)

Izpilddirektora vietniece attīstības un vides
jautājumos Ilze Krēmere

Detālpilnoījuma īstenotājs:

S. V.,
personas kods: [..]
adrese: [..]
e-pasts: [..]

(paraksts*)

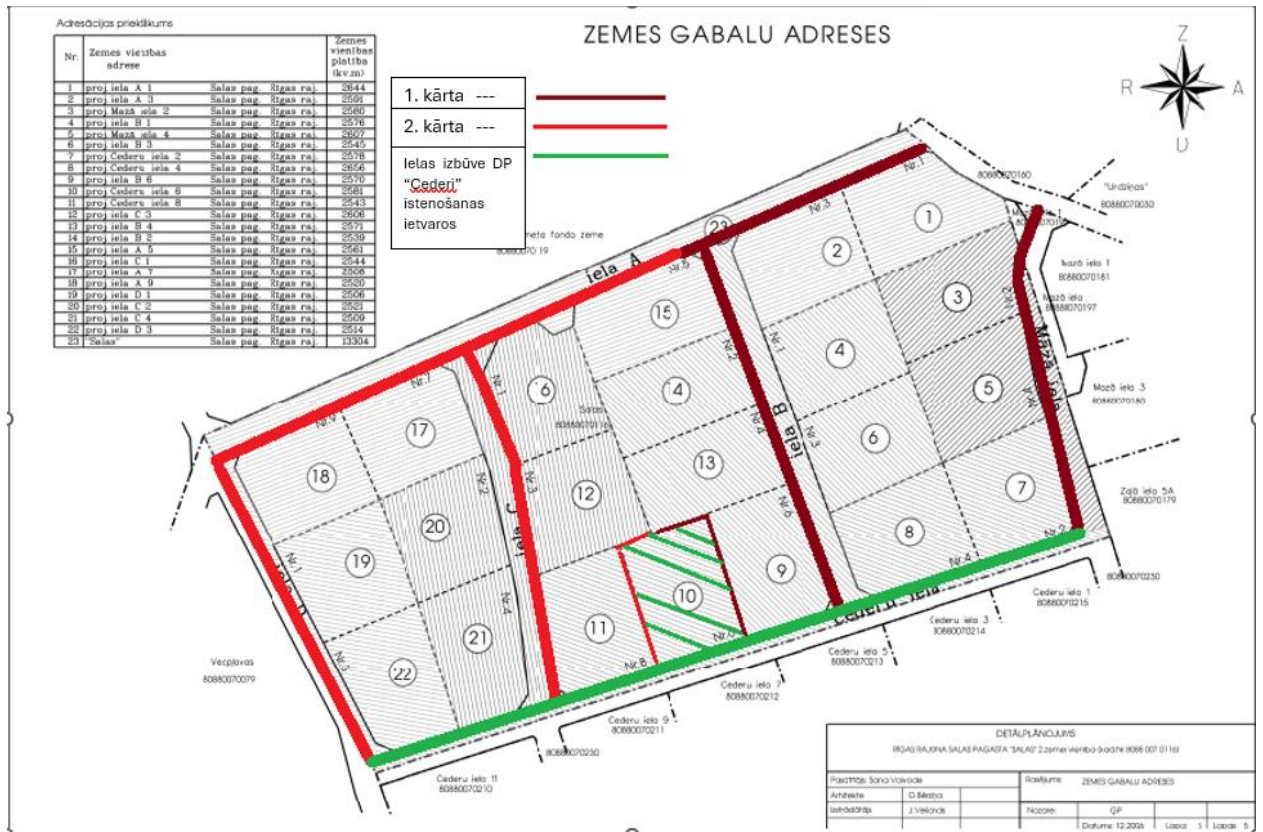
valdes loceklis S. V.

** Dokuments ir parakstīts ar drošu elektronisko parakstu un satur laika zīmogu*

Administratīvā līguma Nr. 1/4-4/1-2025
Pielikums Nr.1

Detālpārplānojuma daļas realizācijas priekšlikums.

Spēkā esošā detālpārplānojuma "Salas" (kadastra Nr.8088 007 0116), Varkaļi, Salas pagastā,
Mārupes novadā, detālpārplānojuma īstenošanas kārtību.



* Dokuments ir parakstīts ar drošu elektronisko parakstu un satur laika zīmogu



MĀRUPES NOVADA PAŠVALDĪBAS DOME

Daugavas iela 29, Mārupe, Mārupes novads, LV-2167
67934695 / marupe@marupe.lv / www.marupe.lv

DOMES SĒDES PROTOKOLA Nr.3 PIELIKUMS

2025.gada 26.februāris

LĒMUMS Nr.41

Par Mārupes pagasta padomes 2001. gada 9. marta saistošo noteikumu Nr. 11 “Mārupes pagasta teritorijas daļas starp K.Ulmaņa gatvi, Upesgrīvas, Kantora, Plienčiema ielām un lidostas pievedceļu detālais plānojums” atzīšanu par spēku zaudējušiem daļā par nekustamo īpašumu Lielā iela 23 (kadastra Nr.8076 003 0652), Mārupe, Mārupes novads

Adresāts: J. R., ipasumilv21@gmail.com

Mārupes novada pašvaldības dome, izskatot nekustamā īpašuma Lielā iela 23, kadastra Nr.8076 003 0652, Mārupē, Mārupes novadā, īpašnieces, Krievijas pilsones, I. D. (personas kods Latvijas Republikā [..]) pilnvarotās personas J. R. (personas kods [..]), kura rīkojas saskaņā ar 2023.gada 12.septembrī izdoto Pilnvaru Nr.77/105-H/77-2023-1-630, 2024.gada 7.novembra iesniegumu (reģistrēts Mārupes novada pašvaldībā 2024.gada 7.novembrī ar Nr.1/2.1-2/595), kurā lūgts detālplānojumu daļā atzīt par spēku zaudējušu, konstatē:

1. Ar Mārupes pagasta padomes 2001.gada 9.marta saistošajiem noteikumiem Nr.11 apstiprināts “Mārupes pagasta teritorijas daļas starp K.Ulmaņa gatvi, Upesgrīvas, Kantora, Plienčiema ielām un lidostas pievedceļu detālais plānojums” (turpmāk – Detālplānojums).
2. Detālplānojums ir spēkā un attiecas uz nekustamā īpašuma Lielā iela 23, Mārupē, Mārupes novadā (kadastra Nr. 8076 003 0652), teritoriju (turpmāk – Detālplānojuma daļas teritorija).
3. Nekustamais īpašums reģistrēts Mārupes pagasta zemesgrāmatas nodaļījumā Nr.100000037411 un sastāv no neapbūvētas zemes vienības ar kadastra apzīmējumu 8076 003 0652, kuras platība ir 1,49 ha.
4. Saskaņā ar spēkā esošo Detālplānojumu, Detālplānojuma daļas teritorija iekļaujas darījumu teritorijas apakšzonā (D-5), kur atļautā izmantošana paredz darījumu iestādes (dažāda rakstura iestādes), kā arī tirdzniecības un pakalpojumu objektu apbūvi, ar atļauto maksimālo stāvu skaitu – 3 stāvi un maksimālo apbūves blīvumu - 60%. Saskaņā ar Mārupes novada teritorijas plānojuma 2014.-2026.gadam Teritorijas izmantošanas un apbūves noteikumi un Grafiskā daļa (apstiprināti ar Mārupes novada domes 2013.gada 18.jūnija saistošajiem noteikumiem Nr.11/2013 “Mārupes novada teritorijas plānojuma 2014.-2026. gadam Teritorijas izmantošanas un apbūves noteikumi un Grafiskā daļa”), Detālplānojuma teritorija atrodas Daudzīvokļu dzīvojamās apbūves teritorijā (DzD) un daļa Autotransporta infrastruktūras objektu teritorijā (TR).
5. Saskaņā ar Mārupes novada domes 2017.gada 30.augusta saistošajiem noteikumiem Nr.24/2017 “Lokālplānojuma Mārupes un Tīraines ciemu ielu tīkla un sarkano līniju precizēšanai, ietverot priekšlikumus atsevišķu zemes vienību funkcionālā zonējuma grozīšanai, Teritorijas izmantošanas un apbūves noteikumi un Grafiskā daļa” (turpmāk – Lokālplānojums), ir apstiprināts lokālplānojums Mārupes un Tīraines ciemu ielu tīkla un sarkano līniju precizēšanai, ar kuru Detālplānojuma teritorijā, ir spēkā lokālplānojumā noteiktās sarkanās līnijas Lielajai ielai un Druvas ielai.
6. Mārupes novada pašvaldībā 2024.gada 7.novembrī saņemts Detālplānojuma teritorijas īpašnieces, I. D., pilnvarotās personas J. R. iesniegums, kurā informē, ka sākotnēji pašvaldībā tika iesniegta iecere atcelt detālplānojumu daļā attiecībā uz nekustamo īpašumu

Druvas iela 37 un Lielā iela 23, Mārupē, Mārupes novadā, bet, ņemot vērā, ka īpašuma Druvas iela 37, viens no līdzīpašniekiem subjektīvu apstākļu dēļ nevēlas mainīt īpašuma atļauto izmantošanu no komercapbūves uz daudzdzīvokļu māju apbūvi, savukārt īpašuma Lielā iela 23 īpašniece ir ieinteresēta attīstīt zemes vienību Lielā iela 23, pilnvarotā persona iesniegumā lūdz Mārupes novada pašvaldības domi atcelt Detālplānojumu daļā, attiecībā uz nekustamo īpašumu Lielā iela 23, Mārupē, Mārupes novadā.

7. Uz iesnieguma izskatīšanas brīdi Detālplānojuma teritorijas daļā tā īstenošana nav uzsākta.
8. Ievērojot, ka sarkano līniju risinājums ir noteikts ar Mārupes novada domes 2017.gada 30.augusta saistošajiem noteikumiem Nr.24/2017 "Lokālplānojuma Mārupes un Tīraines ciemu ielu tīkla un sarkano līniju precizēšanai, ietverot priekšlikumus atsevišķu zemes vienību funkcionālā zonējuma grozīšanai, Teritorijas izmantošanas un apbūves noteikumi un Grafiskā daļa" ir pieļaujams atzīt detālplānojumu daļā par spēku zaudējušu, saglabājot ar Lokālplānojumu noteiktās sarkanās līnijas Lielajai ielai un Druvas ielai.
9. Saskaņā ar Teritorijas attīstības plānošanas likuma 29.pantu detālplānojums ir spēkā līdz to atceļ vai atzīst par spēku zaudējušu.

Ievērojot augstāk minēto un pamatojoties uz Teritorijas attīstības plānošanas likuma 29.pantu, Pašvaldības likuma 10.panta pirmās daļas 1.punktu, 44.panta pirmo daļu un otro daļu, Ministru kabineta 2014.gada 14.oktobra noteikumu Nr. 628 "Noteikumi par pašvaldību teritorijas attīstības plānošanas dokumentiem" 131.²1. un 131.²5. apakšpunktu, 131.³ punktu, kā arī ņemot vērā **Attīstības un vides jautājumu komitejas** 2025.gada 19.februāra atzinumu iesniegt šo lēmumprojektu izskatīšanai domes sēdē, atklāti balsojot ar 15 balsīm „par” (*Andrejs, Ence, Mārtiņš Bojārs, Nikolajs Antipenko, Ilze Bērziņa, Ira Dūduma, Līga Kadiģe, Jānis Kazaks, Jānis Lagzdkalns, Normunds Orleāns, Aivars Osītis, Ivars Punculis, Guntis Ruskis, Uģis Šteinbergs, Dace Štrodaha, Gatis Vācietis*), „pret” 1 (*Jānis Lībietis*), „atturas” 1 (*Oļegs Sorokins*), **balsojumā nepiedaloties Andrim Puidem, Mārupes novada pašvaldības dome nolemj:**

1. Apstiprināt Mārupes novada pašvaldības saistošos noteikumus Nr.9/2025 "Par Mārupes pagasta padomes 2001.gada 9.marta saistošo noteikumu Nr.11 "Mārupes pagasta teritorijas daļas starp K.Ulmaņa gatvi, Upesgrīvas, Kantora, Pļieņciema ielām un lidostas pievedceļu detālais plānojums" atzīšanu par spēku zaudējušiem daļā par nekustamo īpašumu Lielā iela 23 (kadastra Nr.8076 003 0652), Mārupe, Mārupes novads" (pielikums).
2. Saglabāt Detālplānojuma teritorijā Lielajai ielai un Druvas ielai noteiktās sarkanās līnijas atbilstoši Lokālplānojumā noteiktajam risinājumam.
3. Uzdot Attīstības un plānošanas pārvaldei pieņemto lēmumu piecu darba dienu laikā pēc tā spēkā stāšanās ievietot Teritorijas attīstības un plānošanas sistēmā (TAPIS), tai skaitā, nosūtīt izsludināšanai oficiālajā izdevumā "Latvijas Vēstnesis", izmantojot Teritorijas attīstības un plānošanas sistēmu (TAPIS), ievietot pašvaldības tīmekļa vietnē www.marupe.lv un nodrošināt informācijas pieejamību Mārupes novada pašvaldības informatīvajā izdevumā "Mārupes Vēstis".
4. Mārupes novada pašvaldības Centrālās pārvaldes Personāla un dokumentu pārvaldības nodaļai pieņemto lēmumu nosūtīt teritorijas īpašnieka pilnvarotajai personai uz iesniegumā norādīto elektroniskā pasta adresi.

Pašvaldības domes priekšsēdētājs

/paraksts/

Andrejs Ence

*Sagatavoja Attīstības un plānošanas pārvaldes
teritorijas plānotāja A. Sprūde*



MĀRUPES NOVADA PAŠVALDĪBAS DOME

Daugavas iela 29, Mārupe, Mārupes novads, LV-2167
67934695 / marupe@marupe.lv / www.marupe.lv

APSTIPRINĀTI

*ar Mārupes novada pašvaldības domes
2025.gada 26.februāra lēmumu Nr.41
(sēdes protokols Nr.3)*

SAISTOŠIE NOTEIKUMI Mārupē

2025.gada 26.februāris

Nr.9/2025

Par Mārupes pagasta padomes 2001. gada 9. marta saistošo noteikumu Nr. 11 “Mārupes pagasta teritorijas daļas starp K.Ulmaņa gatvi, Upesgrīvas, Kantora, Pliņciema ielām un lidostas pievedceļu detālais plānojums” atzīšanu par spēku zaudējušiem daļā par nekustamo īpašumu Lielā iela 23 (kadastra Nr.8076 003 0652), Mārupe, Mārupes novads

*Izdoti saskaņā ar Pašvaldību likuma
10.panta pirmās daļas 1.punktu,
44.panta pirmo daļu un 48.panta trešo daļu*

Atzīt par spēku zaudējušiem Mārupes pagasta padomes 2001.gada 9.marta saistošos noteikumus Nr.11 “Mārupes pagasta teritorijas daļas starp K.Ulmaņa gatvi, Upesgrīvas, Kantora, Pliņciema ielām un lidostas pievedceļu detālais plānojums” daļā par nekustamo īpašumu Lielā iela 23 (kadastra Nr.8076 003 0652), Mārupe, Mārupes novads.

Pašvaldības domes priekšsēdētājs

/paraksts/

Andrejs Ence



MĀRUPES NOVADA PAŠVALDĪBAS DOME

Daugavas iela 29, Mārupe, Mārupes novads, LV-2167
67934695 / marupe@marupe.lv / www.marupe.lv

DOMES SĒDES PROTOKOLA Nr.3 PIELIKUMS

2025.gada 26.februāris

LĒMUMS Nr.42

Par lokālplānojuma izstrādes uzsākšanu nekustamā īpašuma “Bākas-1” (kadastra Nr.80760030026) zemes vienībai ar adresi “Bākas A” (kadastra apzīmējums 80760032148) Mārupes pagastā, Mārupes novadā

Adresāts: SIA "Pliņciema centrs", reģ.Nr.40003643647, e-pasts: info@lumicapital.eu

Mārupes novada pašvaldības dome, izskatot nekustamā īpašuma “Bākas-1” Mārupes pagastā, Mārupes novadā, kadastra Nr.80760030026 īpašnieka SIA "Pliņciema centrs", reģ.Nr.40003643647, 2025.gada 20.janvāra iesniegumu (reģistrēts Mārupes novada pašvaldībā, turpmāk – Pašvaldība) 2025.gada 25.janvārī ar reģ.Nr.1/2.1-2/44), kuru parakstījis valdes loceklis R. Uri, un ar kuru lūgts pieņemt lēmumu par lokālplānojuma izstrādes uzsākšanu zemes vienībai “Bākas A”, Mārupes pagastā, Mārupes novadā (kadastra apzīmējums 80760032148), ar mērķi grozīt Mārupes novada teritorijas plānojumu, mainot funkcionālo zonējumu no “Mazsaimniecību apbūve ārpus ciemiem (DzSM)” uz zonējumu, kas pieļautu vieglās ražošanas un noliktavu apbūvi, konstatē:

1. Nekustamais īpašums “Bākas-1” Mārupes pagastā, Mārupes novadā, kadastra Nr.80760030026, reģistrēts Rīgas rajona tiesas Mārupes pagasta zemesgrāmatas nodaļā Nr.66 un īpašuma tiesības uz to nostiprinātas sabiedrībai ar ierobežotu atbildību "Pliņciema centrs", reģ.Nr.40003643647. Īpašums sastāv no divām zemes vienībām: zemes vienība ar kadastra apzīmējumu 80760032148, ar kopējo platību 1,86 ha, kurai piešķirta adrese “Bākas A” (turpmāk – zemes vienība “Bākas A”), un zemes vienība ar kadastra apzīmējumu 80760032149, ar kopējo platību 698 m², bez adreses. Zemes vienības nav apbūvētas. Pamatojoties uz 2021.gada 25.maija servitūta līgumu un 2021.gada 19.jūlija servitūta līgumu, īpašumā nostiprināts personālservitūts - lietojuma tiesība uz zemes vienību daļām, kur atrodas kanalizācijas sūkņu stacija un ūdensapgādes un kanalizācijas tīkli, tiesības ieguvējs – SIA "Mārupes komunālie pakalpojumi".
2. Saskaņā ar spēkā esošā Mārupes novada teritorijas plānojumu 2014. -2026. gadam, kas apstiprināts ar Mārupes novada domes 2013.gada 18.jūnija saistošajiem noteikumiem Nr.11/2013 „Mārupes novada teritorijas plānojuma 2014.-2026.gadam Teritorijas izmantošanas un apbūves noteikumi un Grafiskā daļa” (turpmāk – Teritorijas plānojums), īpašums “Bākas-1” pamatā atrodas ārpus ciema (šobrīd pilsētas) robežām funkcionālajā zonējumā Mazsaimniecību apbūve ārpus ciemiem (DzSM), bet īpašuma dienvidu daļā to šķērso Teritorijas plānojumā paredzētais perspektīvais ielas savienojums sarkano līniju robežās, kur funkcionālais zonējums ir Autotransporta infrastruktūras objektu teritorijas (TR), un nelielā īpašuma daļā pietuvināti pašvaldības ceļam C-18 (Saltupas-Turaidas-Rutki) noteikts funkcionālais zonējums Darījumu un apkopes objektu apbūves teritorija (PD). Piekļuve Īpašuma teritorijai nodrošināta no pašvaldības ceļiem C-19 (Ainavas-Valēnieki-Vecinkas) un C-18 (Saltupas-Turaidas-Rutki).
3. Kopš Teritorijas plānojuma spēkā stāšanās, pamatojoties uz Administratīvo teritoriju un apdzīvoto vietu likuma 8.panta ceturto daļu, Mārupes ciemam ir piešķirts pilsētas statuss (stājies spēkā 2022.gada 1.jūlijā) un ar Pašvaldības domes 2022.gada 25.maija lēmumu Nr.36

(prot.Nr.10) "Par Mārupes novada Mārupes pilsētas robežas noteikšanu" pilsētas robeža precizēta pa zemes vienību robežām, attiecīgi izslēdzot īpašuma "Bākas-1" zemes vienību daļas no apdzīvotas vietas robežām.

4. Atbilstoši lokālplānojuma izstrādes ierosinājumam, teritorijas plānojuma grozījumu izstrāde nepieciešama, lai nodrošinātu iespēju attīstīties un paplašināties uzņēmumam SIA "Plienčiema centrs", kas šobrīd darbojas blakus zemes vienībā, īpašumā ar adresi Plienčiema iela 35, Mārupē. Iesniegumā arī sniegta informācija par uzņēmuma "Plienčiema centrs" iecerēto teritorijas attīstības priekšlikumu, kas ietver loģistikas centra paplašināšanu ar apbūves laukumu aptuveni 5000 m² apjomā, paredzot izbūvēt kravu termināli, noliktavas zonu, piegādes rampas un biroju telpas, ko nav iespējams īstenot saskaņā ar spēkā esošo Teritorijas plānojumu.
5. Ierosinājums uzsākt lokālplānojuma izstrādi pirmo reizi Pašvaldībā saņemts 2021.gada 6.aprīlī (pēc tam vairākkārt saņemts atkārtoti) un ticis izvērtēts Mārupes novada Stratēģiskās attīstības plānošanas darba grupā un Pašvaldības domes Attīstības un vides jautājumu komitejā, lemjot par atteikumu lokālplānojuma izstrādei. Atteikums sniegts pamatojoties uz Teritorijas attīstības plānošanas likuma 24.panta pirmo daļu, kas nosaka, ka *lokālplānojumu vietējā pašvaldība izstrādā pēc savas iniciatīvas un izmanto par pamatu turpmākai plānošanai, kā arī būvprojektēšanai*, un ņemot vērā paralēli jau notiekošo Mārupes novada Teritorijas plānojuma 2024.-2036.gadam (turpmāk – TP 2024-2036) izstrādes procesu, līdz ar ko Pašvaldībai nav pamata uzsākt jauna lokālplānojuma izstrādi, kura mērķis un iesniegumam konceptuāli atbilstošs risinājums jau tiek virzīts cita izstrādes procesā esoša plānošanas dokumenta sastāvā, respektīvi, šāda iniciatīva jau tiek realizēta jauna teritorijas plānojuma izstrādes ietvaros. Kā pamatojums atteikumam tika norādīti arī apstākļi, ka jaunu lokālplānojumu izstrādes uzsākšana atsevišķu īpašumu teritorijām tiek atteikta kopš 2021.gada sākuma, izprotot, ka, virzot vienlaikus vairākus plānošanas dokumentus (lokālplānojumu un teritorijas plānojumu) par vienu teritoriju, nav iespējams garantēt vienādu risinājumu vai vienādus publiskās apspriešanas rezultātus un nebūs iespējams lokālplānojumā detalizētos apbūves noteikumus pilnībā integrēt teritorijas plānojumā, pie tam, šobrīd teritorija atrodas ārpus pilsētas robežām, bet TP 2024-2036 risinājumā to plānots iekļaut pilsētas robežās, attiecīgi ir atšķirīgi plānošanas nosacījumi katrā no dokumentiem. Tāpat tika norādīts fakts, ka joprojām nav realizēta pašvaldības ceļa C-19 pārbūve, un nav atbalstāma pastiprinātas transporta plūsmas veicināšana pa šo ceļu, kas netiek paredzēts šādam mērķim arī jaunajā plānojumā, līdz ar to attīstības iecere tikai daļēji atbilst teritorijas plānojumā paredzētajai.
6. 2025.gada 20.janvāra atkārtotais ierosinājums par lokālplānojuma izstrādes uzsākšanu kā informatīvs jautājums tika skatīts Pašvaldības Attīstības un vides jautājumu komitejas sēdē 2025.gada 22.janvārī. Lai atbalstītu uzņēmējdarbības attīstību un ievērojot, ka TP 2024-2036 izstrādes process ir ievērojami iekavējies pret sākotnēji plānoto izstrādes gaitu, izvērtējot konkrēto gadījumu, deputāti ir atbalstījuši zemes vienības "Bākas A" lokālplānojuma izstrādes virzību paralēli jaunā teritorijas plānojuma izstrādes procesam.
7. Teritorijas attīstības plānošanas likuma 1.panta 9. punkts definē lokālplānojumu - vietējās pašvaldības ilgtermiņa teritorijas attīstības plānošanas dokuments, kuru vietējā pašvaldība izstrādā savas administratīvās teritorijas daļai (piemēram, pilsētas, ciema vai lauku teritorijas daļai) kāda plānošanas uzdevuma risināšanai vai teritorijas plānojuma detalizēšanai vai grozīšanai. Saskaņā ar šī likuma 24.panta pirmo daļu lokālplānojumu vietējā pašvaldība izstrādā pēc savas iniciatīvas un izmanto par pamatu turpmākai plānošanai, kā arī būvprojektēšanai, bet saskaņā ar šī paša panta otro daļu, lokālplānojumā var grozīt vietējās pašvaldības teritorijas plānojumu, ciktāl lokālplānojums nav pretrunā ar vietējās pašvaldības ilgspējīgas attīstības stratēģiju.
8. Mārupes novada Ilgtspējīgas attīstības stratēģija 2022.-2034.gadam (turpmāk – IAS) apstiprināta ar Pašvaldības domes 2022.gada 26.janvāra lēmumu Nr.23 "Par Mārupes novada Ilgtspējīgas attīstības stratēģijas 2022.-2034.gadam apstiprināšanu" (prot.Nr.1). Saskaņā ar IAS telpiskās attīstības perspektīvu, zemes vienība "Bākas A" izvietojas uz robežas starp

teritorijām, kas attīstāmas ražošanai un loģistikai un teritorijām, kas paredzētas darījumu un pakalpojumu funkcijām, un var tikt attiecināta uz vienu no uzņēmējdarbības kompleksās attīstības virzieniem - *“augstas pievienotās vērtības ražošanas un pakalpojumu sniegšanas virziens starp Rīgas starptautisko lidostu un Jaunmārupi, turpinoties gar valsts autoceļu A5”*. Ievērojot minēto, attīstības iecere nav pretrunā ar IAS, tomēr papildus vērtējams arī TP 2024-2036 risinājums ražošanas un darījumu teritoriju attīstībai, un loģistikas pakalpojumus vērtējot kopsakarā ar transporta infrastruktūras nodrošinājumu.

9. TP 2024.-2036.gadam 1.redakcija nodota publiskajai apspriešanai ar Pašvaldības domes 2025.gada 29.janvāra lēmumu Nr.35 (prot. Nr.1) *“Par Mārupes novada Teritorijas plānojuma 2024.-2036.gadam 1.redakcijas un Vides pārskata projekta nodošanu publiskajai apspriešanai”*. Atbilstoši TP 2024-2036 risinājumam, zemes vienības *“Bākas A”* teritorijā noteikta funkcionālā zonējuma Rūpnieciskās apbūves teritorija apakšzona (R3), kas paredzēta vieglās rūpniecības uzņēmumu darbībai ar ierobežotu noliktavu apbūves platību, tai skaitā sašaurinot Noliktavu apbūves (kods 14004) definējumu un saistot noliktavu apbūves nosacījumus ar transporta situācijas analīzi, kas jāņem vērā izstrādājot Lokālplānojumu. Nelielā daļā īpašuma noteikts tehniskās apbūves funkcionālais zonējums TA2, kas paredzēts inženierkomunikāciju koridora saglabāšanai un ir integrējams lokālplānojuma risinājumos.
10. Saskaņā ar Teritorijas attīstības plānošanas likuma 13.panta trešo daļu, ja lokālplānojuma vai detālplānojuma ierosinātais nav attiecīgā vietējā pašvaldība, to izstrādi un īstenošanu finansē ierosinātais, par to noslēdzot līgumu ar vietējo pašvaldību.
11. Ministru kabineta 2014.gada 14.oktobra noteikumu Nr.628 *„Noteikumi par pašvaldību teritorijas attīstības plānošanas dokumentiem”* 33.punkts nosaka, ka lokālplānojumu izstrādā teritoriāli vienotai teritorijai, pamatojoties uz pašvaldības ilgtspējīgas attīstības stratēģiju, pašvaldības teritorijas plānojumu un ņemot vērā normatīvajos aktos par teritorijas plānošanu, izmantošanu un apbūvi noteiktās prasības, kā arī blakus esošo pašvaldību plānošanas dokumentus. Minēto noteikumu 75.punkts nosaka, ka pašvaldības dome pieņem lēmumu par lokālplānojuma izstrādes uzsākšanu, kā arī apstiprina darba uzdevumu un izstrādes vadītāju, un 78.punkts nosaka, ka lokālplānojuma teritoriju nosaka pašvaldība.

Ievērojot iepriekš minēto, un pamatojoties uz Teritorijas attīstības plānošanas likuma 12.panta pirmo daļu, 13.panta trešo daļu, 23.panta ceturto daļu un 24.pantu, Ministru kabineta 2014.gada 14.oktobra noteikumu Nr.628 *„Noteikumi par pašvaldību teritorijas attīstības plānošanas dokumentiem”* 33., 75., 78. un 132.punktu, kā arī ņemot vērā **Attīstības un vides jautājumu komitejas** 2025.gada 19.februāra atzinumu pieņemt iesniegto lēmuma projektu *“Par lokālplānojuma izstrādes uzsākšanu nekustamā īpašuma “Bākas-1” (kadastra Nr.80760030026) zemes vienībai ar adresi “Bākas A” (kadastra apzīmējums 80760032148) Mārupes pagastā, Mārupes novadā”*, atklāti balsojot ar 15 balsīm „par” (*Andrejs, Ence, Mārtiņš Bojārs, Nikolajs Antipenko, Ilze Bērziņa, Līga Kadiģe, Jānis Kazaks, Jānis Lagzdkalns, Jānis Lībietis, Normunds Orleāns, Aivars Osītis, Ivars Punculis, Guntis Ruskis, Uģis Šteinbergs, Dace Štrodaha, Gatis Vācietis*), „pret” nav, „atturas” 2 (*Andris Puide, Oļegs Sorokins*), *balsojumā nepiedaloties Irai Dūdumai, Mārupes novada pašvaldības dome nolēmij:*

1. Uzsākt lokālplānojuma, ar kuru tiek grozīts Mārupes novada teritorijas plānojums 2014. - 2026.gadam, kas apstiprināts ar Mārupes novada domes 2013.gada 18.jūnija saistošajiem noteikumiem Nr.11/2013 *„Mārupes novada teritorijas plānojuma 2014.-2026.gadam Teritorijas izmantošanas un apbūves noteikumi un Grafiskā daļa”*, izstrādi nekustamā īpašuma *“Bākas-1”* (kadastra Nr.80760030026) zemes vienībai ar adresi *“Bākas A”* (kadastra apzīmējums 80760032148) Mārupes pagastā, Mārupes novadā, teritorijai, ar mērķi noteikt vieglās rūpniecības un noliktavu apbūvi kā atļauto izmantošanu.
2. Apstiprināt lokālplānojuma izstrādes Darba uzdevumu Nr.28/2-8/4-2025 un noteikt lokālplānojuma robežas atbilstoši nekustamā īpašuma *“Bākas-1”* Mārupes pagastā, Mārupes

novadā (kadastra Nr.80760030026), zemes vienības ar kadastra apzīmējumu 80760032148 robežām, 1,86 ha platībā.

3. Par lokālpilnošuma izstrādes vadītāju apstiprināt Mārupes novada pašvaldības Attīstības un plānošanas pārvaldes vecāko teritorijas plānotāju Daci Žīguri.
4. Mārupes novada pašvaldības izpilddirektora vietniecei attīstības un vides jautājumos slēgt līgumu par lokālpilnošuma izstrādi un finansēšanu ar Zemes vienības "Bākas A" īpašnieku, saskaņā ar pielikumu.
5. Uzdot Attīstības un plānošanas pārvaldei paziņojumu un pieņemto lēmumu ievietot Mārupes novada pašvaldības tīmekļa vietnē www.marupe.lv, Teritorijas attīstības plānošanas informācijas sistēmā un Mārupes novada pašvaldības informatīvajā izdevumā "Mārupes vēstis".
6. Uzdot Centrālās pārvaldes Personāla un dokumentu pārvaldības nodaļai pieņemto lēmumu nosūtīt lokālpilnošuma ierosinātājam.

Pašvaldības domes priekšsēdētājs

/paraksts/

Andrejs Ence

*Sagatavoja Attīstības un plānošanas pārvaldes
Vecākā teritorijas plānotāja D. Žīgure*

DARBA UZDEVUMS Nr. 28/2-8/4-2025

lokālplānojuma, ar kuru groza teritorijas plānojumu nekustamā īpašuma “Bākas-1” (kadastra Nr.80760030026) zemes vienībai ar adresi “Bākas A” (kadastra apzīmējums 80760032148) Mārupes pagastā, Mārupes novadā, izstrādei

1. Lokālplānojuma izstrādes mērķis un pamatojums:

Lokālplānojuma izstrāde uzsākta uz nekustamā īpašuma “Bākas-1” (kadastra Nr.80760030026) Mārupes pagastā, Mārupes novadā, īpašnieka iesnieguma pamata (reģistrēts pašvaldībā 2025.gada 25.janvārī ar reģ.Nr.1/2.1-2/44). Saskaņā ar īpašnieka ierosinājumu, lokālplānojuma izstrādes mērķis – grozīt Mārupes novada teritorijas plānojumu, mainot funkcionālo zonējumu no “Mazsaimniecību apbūve ārpus ciemiem (DzSM)” uz zonējumu, kas pieļautu vieglās ražošanas un noliktavu apbūvi, lai nodrošinātu iespēju attīstīties un paplašināties šobrīd blakus zemes vienībā esošam uzņēmumam SIA “Pļieņciema centrs”, paredzot izbūvēt kravu termināli, noliktavas zonu, piegādes rampas un biroju telpas, ko nav iespējams īstenot saskaņā ar spēkā esošo Teritorijas plānojumu.

Ierosinājums lokālplānojuma izstrādei pirmo reizi saņemts 2021.gada 6.aprīlī un vairākkārt atteikts, pamatojot ar paralēli jau notiekošo Mārupes novada Teritorijas plānojuma 2024.-2036.gadam izstrādes procesu. Atkārtoti izskatot ierosinājumu pašvaldības Attīstības un vides jautājumu komitejas sēdē 2025.gada 22.janvārī, un pamatojot lokālplānojuma izstrādes uzsākšanu ar atbalstu uzņēmējdarbības attīstībai un apstākli, ka jaunā plānojuma izstrādes process ir ievērojami iekavējies pret sākotnēji plānoto izstrādes gaitu, deputāti ir atbalstījuši konkrētā īpašuma lokālplānojuma izstrādes virzību paralēli jaunā teritorijas plānojuma izstrādes procesam.

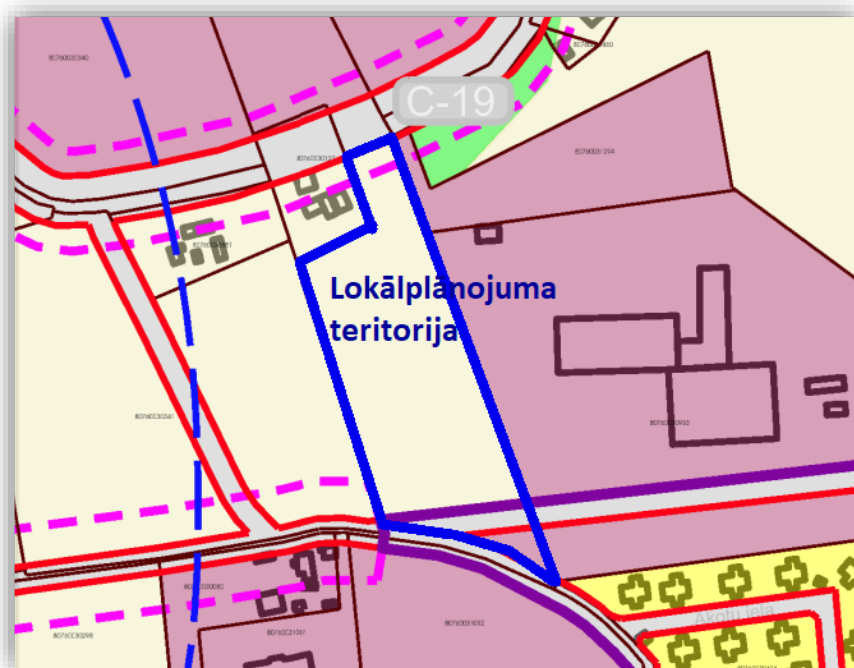
Ministru kabineta 2014.gada 14.oktobra noteikumu Nr.628 “Noteikumi par pašvaldību teritorijas attīstības plānošanas dokumentiem” 93.punkts paredz, ka teritorijas plānojumā noteiktā funkcionālā zonējuma, teritorijas izmantošanas aprobežojumu un apgrūtinājumu izmaiņas, var izstrādāt kā lokālplānojumu, ar kuru tiek grozīts teritorijas plānojums, un Teritorijas attīstības plānošanas likuma 24.panta otrā daļa nosaka, ka lokālplānojumā var grozīt vietējās pašvaldības teritorijas plānojumu, ciktāl lokālplānojums nav pretrunā ar vietējās pašvaldības ilgtspējīgas attīstības stratēģiju.

Grozījumu priekšlikums – vieglās ražošanas un noliktavu apbūves paplašināšana nekustamā īpašuma “Bākas-1” teritorijā, kas izvietojas uz robežas starp teritorijām, kas attīstāmas ražošanai un loģistikai un teritorijām, kas paredzētas darījumu un pakalpojumu funkcijām, pēc būtības nav pretrunā Mārupes novada Ilgtspējīgas attīstības stratēģijai 2022.-2034.gadam, tomēr papildus vērtējams arī Mārupes novada teritorijas plānojuma 2024.-2036.gadam 1.redakcijā paredzētais risinājums, loģistikas pakalpojumus vērtējot kopsakarā ar transporta infrastruktūras nodrošinājumu.







2. Lokālplānojuma teritorija

Nekustamā īpašuma “Bākas-1” (kadastra Nr.80760030026) Mārupes pagastā, Mārupes novadā, zemes vienības ar adresi “Bākas A” (kadastra apzīmējums 80760032148) teritorija, kuru ietver: pašvaldības ceļš “C-19 (Ainavas-Vaļenieki-Vecinkas)” - nekustamais īpašums “Lielmaņi” (z.v. ar kadastra Nr.80760032645) - nekustamais īpašums Pļieņciema iela 35 (z.v. ar kadastra Nr.80760030933) - pašvaldības ceļš “C-18 (Saltupas-Turaidas-Rutki)” - nekustamais īpašums “Jaunzeļļi” (z.v. ar kadastra Nr.80760032497) - nekustamais īpašums “Bākas” (z.v. ar kadastra Nr.80760030127), ar kopplatību 1,86 ha.

Lokālplānojuma teritorijai piekļuve nodrošināta no pašvaldības autoceļiem C-19 (Ainavas-Vaļenieki-Vecinkas) un C-18 (Saltupas-Turaidas-Rutki).



Apzīmējumi:

	Lokālplānojuma teritorijas robeža
	Darījumu un apkalpes objektu apbūves teritorijas (PD)
	Mazsaimniecību apbūves teritorijas ārpus ciemiem (DzSM)
	Savrupmāju apbūves teritorijas (DzS)
	Publiska labiekārtota ārtelpa (DA)
	Autotransporta infrastruktūras apbūves teritorija (TR)

3. Lokālplānojums izstrādājams ievērojot:

- Mārupes novada Ilgtspējīgas attīstības stratēģija 2022.-2034.gadam (apstiprināta ar 2022.gada 26.janvāra lēmumu Nr.23 (prot.Nr.1));
- Izstrādes stadijā esošo Mārupes novada teritorijas plānojumu 2024.-2036.gadam (izstrāde uzsākta ar 2022.gada 27.aprīļa lēmumu Nr.18 (sēdes protokols Nr.7));
- Spēkā esošo Mārupes novada teritorijas plānojumu 2014. - 2026.gadam, atbilstoši lokālplānojuma izstrādes mērķim;
- Teritorijas attīstības plānošanas likumu;
- Likumu "Par ietekmes uz vidi novērtējumu"
- Zemes pārvaldības likumu;
- Aizsargjoslu likumu;
- Ministra kabineta 2013.gada 30.aprīļa noteikumiem Nr.240 „Vispārīgie teritorijas plānošanas, izmantošanas un apbūves noteikumi”;
- Ministra kabineta 2014.gada 14.oktobra noteikumiem Nr.628 „Noteikumi par pašvaldību teritorijas attīstības plānošanas dokumentiem”;
- Ministru kabineta 2014.gada 8.jūlija noteikumiem Nr.392 „Teritorijas attīstības plānošanas informācijas sistēmas noteikumi”;
- Ministru kabineta 2018. gada 4. septembra noteikumiem Nr. 558 "Dokumentu izstrādāšanas un noformēšanas kārtība”;
- citiem spēkā esošajiem normatīvajiem aktiem un Mārupes novadā izstrādātajiem attīstības plānošanas dokumentiem

- Mārupes novada pašvaldības domes lēmumus par lokālplānojuma izstrādes uzsākšanu un nodošanu publiskajai apspriešanai;
- Darba uzdevumu lokālplānojuma izstrādei;
- Līgumu par lokālplānojuma izstrādi un finansēšanu;
- Darba uzdevuma 7.punktā minēto un Teritorijas attīstības plānošanas informācijas sistēmā (Turpmāk - TAPIS) pieteikto institūciju izsniegtos nosacījumus, kas attiecas uz plānojamo teritoriju, kā arī šo institūciju atzinumus;
- aktuālāko topogrāfisko pamatni atbilstoši nepieciešamajam mērogam, lai nodrošinātu pietiekamu detalizāciju teritorijas izmantošanas precizēšanai (kā palīgmateriāls izmantojama pieejamā Latvijas Ģeotelpiskās informācijas aģentūras uzturētā ortofoto karte).

4. Lokālplānojuma izstrādes uzdevumi un nosacījumi:

- 4.1. Pamatot grozījumus Mārupes novada teritorijas plānojumā 2014.- 2026.gadam attiecībā uz teritorijas izmantošanas veidu - vieglās rūpniecības uzņēmumu apbūve, un pakārtoti tai - noliktavu apbūve, kā atļauto izmantošanu nekustamā īpašuma "Bākas A", Mārupes pagastā, Mārupes novadā, zemes vienības ar adresi "Bākas A" un kadastra apzīmējumu 80760032148, teritorijā.
- 4.2. Veikt teritorijas funkcionāli telpisko analīzi tuvākās apkaimes esošās un plānotās izmantošanas kontekstā, un, ievērojot augstāka (reģionālais un nacionālais) līmeņa attīstības plānošanas dokumentus, novērtēt lokālplānojuma teritorijas attīstības potenciālu un vēlamu teritorijas izmantošanas mērķi, un pamatot attīstības ieceres atbilstību Mārupes novada ilgtspējīgas attīstības stratēģijai 2022.-2034.gadam.
- 4.3. Prognozēt plānotajai teritorijas izmantošanai piesaistīto autotransporta plūsmu un izstrādāt perspektīvos transporta infrastruktūras un satiksmes organizācijas risinājumus lokālplānojuma teritorijā un piekļuvei pie tās, ievērojot sekojošus nosacījumus:
 - 4.3.1. ceļu kategorijas plānotās situācijas analīzē pieņemt atbilstošas Mārupes novada teritorijas plānojuma 2024.-2036.gadam aktuālajā redakcijā paredzētajam;
 - 4.3.2. ņemt vērā pašvaldības ceļa C-19 pārbūves projekta aktuālos risinājumus;
 - 4.3.3. iebrauktuvi īpašumā no pašvaldības ceļa C-19 paredzēt pa esošo izbūvēto pievienojumu īpašumam "Lielmaņi" (servitūts par labu īpašumam Plieņciema iela 35, Mārupes pagastā, Mārupes novadā);
 - 4.3.4. pievienojumu autoceļam C-18 plānot tikai vieglo transportlīdzekļu lietošanai;
 - 4.3.5. paredzēt nepieciešamos pasākumus transportēšanas ietekmju mazināšanai.
- 4.4. Norādīt esošās meliorācijas un drenāžas sistēmas, novērtēt to tehnisko stāvokli un noteikt prasības to saglabāšanai, pārbūvei vai citus nepieciešamos pasākumus ietekmes mazināšanai un melioratīvā stāvokļa nepasliktināšanai apkārtējos īpašumos.
- 4.5. Identificēt potenciālās attīstības ieceres un esošās izmantošanas konfliktu teritorijas un piedāvāt risinājumus to mazināšanai, tai skaitā risinājumus ietekmju mazināšanai uz Lokālplānojuma teritorijai piegulošajām zemes vienībām, kur ir esoša dzīvojamā apbūve un noteikts funkcionālais zonējums Mazsaimniecību apbūve ārpus ciemiem (DzSM) un Savrupmāju apbūves teritorijas (DzS), ievērojot Mārupes novada teritorijas plānojuma 2024.-2036.gadam aktuālajā redakcijā noteiktos ierobežojumus (piem., buferzonas, piebraucamo ceļu un stāvvietu teritorijas attālums no īpašuma robežas, augstuma ierobežojums, u.c.);
- 4.6. Noteikt teritorijas attīstībai atbilstošo teritorijas funkcionālo zonējumu, atļautās izmantošanas, konkrētus teritorijas izmantošanas noteikumus, apbūves parametrus un citus noteikumus, ievērojot izstrādes stadijā esošo Mārupes novada teritorijas plānojumu 2024.-2036.gadam projektu, nosakot zonējumu, kas atbilst īpašumā paredzētā funkcionālā zonējuma Rūpnieciskās apbūves teritorija apakšzonai (R3), kas paredzēta vieglās rūpniecības uzņēmumu darbībai ar ierobežotu noliktavu apbūves platību, izmantošanas un apbūves parametru noteikumiem, tai skaitā sašaurinot Noliktavu apbūves (kods 14004) definējumu.

- 4.7. Noteikt apgrūtinājumus lokālplānojuma teritorijā, tai skaitā integrējot Mārupes novada teritorijas plānojumā 2024.-2036.gadam noteikto tehniskās apbūves funkcionālo zonējumu TA2, kas paredzēts inženierkomunikāciju koridora saglabāšanai.
- 4.8. Noteikt nepieciešamos pasākumus teritorijas inženiertehniskajai sagatavošanai pirms teritorijas apbūves veikšanas vai citas atļautās izmantošanas piemērošanas.
- 4.9. Noteikt prasības inženiertehniskajai apgādei, labiekārtojumam un vides risku samazināšanai, ievērojot izstrādes stadijā esošajā Mārupes novada teritorijas plānojumā 2024.-2036.gadam noteiktos principus publiskās ārtelpas veidošanai, prasības vides kvalitātes un klimatneitralitātes mērķu sasniegšanai.
- 4.10. Noteikt prasības Lokālplānojuma īstenošanas kārtībai, ietverot attīstības ieceres būvniecības realizācijas pa kārtām nosacījumus, ja nepieciešams.
- 4.11. Pirms pilna lokālplānojuma projekta izstrādes, teritorijas funkcionālā zonējuma un izmantošanas un apbūves noteikumu projektu (aprakstu un grafiskos pielikumus, kas ietver būtiskos risinājumus) iesniegt izvērtēšanai lokālplānojuma Izstrādes vadītājam.
- 4.12. Izstrādāt lokālplānojuma projekta redakcijas atbilstoši pašvaldības domes pieņemtajiem lēmumiem, publiskās apspriešanas rezultātiem un institūciju atzinumiem.
- 4.13. Sagatavot pārskatu par lokālplānojuma izstrādes procesu. Pārskatu sagatavot katrā no lokālplānojuma izstrādes posmiem atbilstoši faktiski notikušajām darbībām, nodalot nepublicojamo informāciju (ja tāda paredzēta) atsevišķā sējumā.
- 4.14. Veikt sabiedrības līdzdalības nodrošināšanas pasākumus, tai skaitā lokālplānojuma Izstrādātājam izskatīt privātpersonu iesniegumus un organizēt sabiedriskās apspriedes un citas darba gaitā nepieciešamās sanāksmes, nodrošināt apspriešanas informatīvo materiālu sagatavošanu, sanāksmju protokolēšanu.
- 4.15. Pirms lokālplānojuma redakcijas izstrādes veikt normatīvajos aktos paredzētās konsultācijas ar institūcijām un Vides pārraudzības valsts biroju, lai saņemtu lēmumu par Stratēģiskā ietekmes uz vidi novērtējuma piemērošanu vai nepiemērošanu lokālplānojuma izstrādei.
- 4.16. Iesniegt lokālplānojuma projekta galīgās redakcijas grafisko materiālu digitālā veidā Mārupes novada pašvaldības datu bāzes uzturētājam SIA „Mērniecības datu centrs”, saņemot atbilstošu saskaņojumu uz lokālplānojuma grafiskās daļas;
- 4.17. Lokālplānojumu izstrādāt, ievērojot normatīvajos aktos par teritorijas attīstības plānošanas informācijas sistēmu noteiktās prasības.

5. Plānotie sabiedrības līdzdalības veidi un pasākumi

Lokālplānojuma izstrādes gaitā jāparedz normatīvajos aktos noteiktie publiskās apspriešanas pasākumi un tās materiāli, kā arī papildu pasākumi, ievērojot šādas prasības:

- 5.1. Priekšlikumu iesniegšana uzsākot lokālplānojuma izstrādi, kas ilgst ne mazāk kā 4 nedēļas;
- 5.2. Publiskā apspriešana par lokālplānojuma projektu (un Vides pārskatu, ja tiek piemērots), nosakot termiņu ne īsāku par 20 darbdienām;
- 5.3. Publiskās apspriešanas sanāksme, kas organizējama publiskās apspriešanas perioda laikā;
- 5.4. Informatīvās planšetes publiskās apspriešanas laikā:
 - planšetes izmērs ~A2-A1, vai pēc nepieciešamības, lai nodrošinātu optimālu informācijas uztveramību;
 - planšetes uzstādamas Mārupes novada pašvaldības administratīvajā ēkā un lokālplānojuma teritorijā, nodrošinot tām brīvu pieeju;
 - ne vēlāk kā 1 nedēļu pirms publiskās apspriešanas uzsākšanas 2 papīra izdrukas iesniedzamas izstrādes vadītājam un 1 planšete uzstādāma lokālplānojuma teritorijā;
 - ietvertā informācija: paziņojums par lokālplānojuma publisko apspriešanu un būtiskākā vizuālā, grafiskā un teksta informācija par lokālplānojuma risinājumu, tai skaitā zonējums, atļautā izmantošana, satiksmes organizācija un infrastruktūra, pasākumi paredzētās darbības ietekmju mazināšanai uz apkārtnējo teritoriju.

5.5. Paziņojumi, kas nosūtāmi nekustamo īpašumu, ar kuriem robežojas Lokālplānojuma teritorija, īpašniekiem un publicējami TAPIS sistēmā, pašvaldības informatīvajā izdevumā „Mārupes Vēstis” un Mārupes novada pašvaldības tīmekļa vietnē www.marupe.lv:

- Par lokālplānojuma izstrādes uzsākšanu un privātpersonu priekšlikumu iesniegšanu, norādot lokālplānojuma teritoriju, izstrādes mērķi un galvenos uzdevumus;
- Par lokālplānojuma redakcijas publisko apspriešanu, paziņojumā ietverot MK 628 noteikto informāciju, kā arī būtiskāko vizuālo, grafisko un teksta informāciju par lokālplānojuma risinājumu, tai skaitā zonējums, atļautā izmantošana, satiksmes organizācija un infrastruktūra, pasākumi paredzētās darbības ietekmju mazināšanai uz apkārtējo teritoriju.
- Par lokālplānojuma apstiprināšanu un saistošo noteikumu izdošanu.

6. Projekta sastāvs:

6.1. Paskaidrojuma raksts.

Paskaidrojuma rakstā ietver sekojošu informāciju:

- lokālplānojuma teritorijas un tuvākās apkārtnes (vismaz blakus īpašumi) pašreizējās izmantošanas apraksts un attīstības nosacījumi, tai skaitā piekļuves, meliorācijas sistēmas un dabas vides apraksts, dzīvojamās vai cita rakstura apbūves novietojums;

- lokālplānojuma izstrādes pamatojums;

- lokālplānojuma risinājuma apraksts un tā saistība ar piegulošajām teritorijām un transporta tīklu, ietverot apstiprināto un izstrādes stadijā esošo plānošanas dokumentu un projektu risinājumu analīzi;

- esošās un prognozētās transporta plūsmas analīze un plānotā satiksmes organizācija, kopsakarā ar lokālplānojumam piegulošajām teritorijām un lokālplānojuma risinājumiem;

- ziņojums par risinājumu atbilstību pašvaldības ilgtspējīgas attīstības stratēģijai, izstrādē esošajam teritorijas plānojuma 2024.-2036.gadam projektam;

- izmantošanas nosacījumi un aprobežojumi, tai skaitā pasākumi teritorijas inženiertehniskajai sagatavošanai un pasākumi vides kvalitātes nodrošināšanai;

- pasākumi vides ietekmju mazināšanai, tai skaitā uz esošo un perspektīvo dzīvojamo apbūvi;

- lokālplānojuma realizācijas kārtība;

- cita informācija atbilstoši lokālplānojuma darba uzdevumā definētajam

6.2. Grafiskā daļa:

Sagatavojama atbilstoši MK 628 prasībām, papildus ietverot informatīvus attēlus, shēmas vai kartes

6.2.1. Esošā teritorijas izmantošana, norādot:

- zemes īpašumu robežas ar zemes kadastra numuru;
- teritorijas pašreizējā funkcionālā zonējuma plāns;
- zemes lietošanas veids;
- aizsargjoslas, servitūti, ceļa nodalījuma joslas, citi apgrūtinājumi;
- inženierkomunikāciju tīkli,
- meliorācijas un drenāžas sistēmas;
- dabas vērtības,
- ceļi;
- apbūve vai cita veida izmantošanas attēlojums;

6.2.2. Plānotā teritorijas izmantošana:

- funkcionālais zonējums un tā robežas, atļautā izmantošana;
- būvlaides un apbūves līnijas, ieteicamais būvju izvietojums;

- teritorijas iekšējās satiksmes organizācijas priekšlikums (piebraucamie ceļi un stāvvietu izvietojums) un pievienojumi pašvaldības ceļiem vai blakus īpašumiem (ja attiecināms);
- apgrūtinātās teritorijas, objekti, kuriem tiek noteiktas aizsargjoslas;
- inženiertehniskās apgādes tīklu un būvju konceptuālais izvietojums, pievienojuma vietas Mārupes novada centralizētajām sistēmām vai lokālo risinājumu iespējama izvietojums;
- meliorācijas un virszemes ūdeņu noteces risinājumi, pievienojumi kopējai sistēmai;
- risinājumi vides ietekmju samazināšanai (buferzonas un citi risinājumi);

6.3. Teritorijas izmantošanas un apbūves nosacījumi:

Apbūves noteikumus paredz saskaņā ar Mārupes novada teritorijas plānojuma 2024.-2036.gadam risinājumiem, paredzot R3 zonējumam līdzvērtīgas izmantošanas un apbūves nosacījumus:

- prasības teritorijas izmantošanai un apbūves parametri katrā funkcionālajā zonā/ apakšzonā;
- aizsargjoslas, teritorijas ar īpašiem noteikumiem un citi aprobežojumi,
- prasības pievienojumam pašvaldības autoceļiem;
- prasības vides kvalitātes nodrošināšanai, ar atļautās izmantošanas objektu apbūvi un transporta plūsmu saistīto vides ietekmju (troksnis, gaisa kvalitāte, ainava) mazināšanai uz apkārtējo teritoriju;
- prasības teritorijas labiekārtojumam un publiskās ārtelpas izveidei;
- prasības teritorijas inženiertehniskajai sagatavošanai;
- nosacījumi detālplānojumu izstrādei (ciktāl nav iekļauts jau lokālplānojuma risinājumos);
- prasības plānošanas dokumenta (lokālplānojuma) īstenošanas kārtībai;
- citas prasības.

6.4. Pārskats par lokālplānojuma izstrādi.

- ziņojums par institūciju nosacījumiem, to ievērošanu vai noraidīšanu, norādot noraidījuma pamatojumu, par institūciju atzinumiem,
- ziņojums par publiskās apspriešanas norisi, tās ietvaros notikušajiem sabiedriskās apspriedes pasākumiem, publisko apspriešanu un to izziņošanu;
- ziņojums par privātpersonu priekšlikumiem un iebildumiem, to vērā ņemšanu vai noraidīšanu, norādot noraidījuma pamatojumu;
- vietējas pašvaldības lēmumi par detālplānojuma izstrādi, ietverot lēmumu pielikumus, darba uzdevums;
- publiskās apspriešanas materiāli, tai skaitā paziņojumi un publikācijas presē, apliecinājumi par paziņojumu nosūtīšanu, sanāksmju protokoli.
- saņemtie privātpersonu priekšlikumi un iebildumi, uz tiem sniegtās atbildes;
- līgums par lokālplānojuma izstrādi un finansēšanu;
- cita informācija, kas izmantota lokālplānojuma izstrādei;

6.5. **Vides pārskats (ja attiecināms)**, tai skaitā ziņojums par pārskata izstrādi un Vides pārraudzības valsts biroja atzinumu, ziņojums par veiktajiem precizējumiem Vides pārskatā, informatīvais paziņojums.

7. Lokālplānojuma izstrādē iesaistāmās institūcijas.

- 7.1. jānodrošina to institūciju sniegtās informācijas un nosacījumu ievērošana, kā arī atzinumu pieprasīšana, kuras nepieciešamību sniegt nosacījumus un saņemt atzinumus pieteikušas Teritorijas attīstības plānošanas informācijas sistēmā;
- 7.2. Institūcijas, kurām pieprasa nosacījumus lokālplānojuma izstrādei un atzinumus par izstrādātajām redakcijām:
 - Vides valsts dienesta Atļauju pārvalde;
 - Veselības inspekcija;
 - Dabas aizsardzības pārvalde, Pierīgas reģionālās administrācijas birojs;
 - Rīgas plānošanas reģions.

- VA „Latvijas Ģeotelpiskās informācijas aģentūra”;
- SIA “Mārupes komunālie pakalpojumi”
- AS „Gasol”;
- SIA “TET”
- AS „Sadales tīkli” Pierīgas reģions;
- VSIA “Zemkopības ministrijas nekustamie īpašumi”;
- Mārupes novada pašvaldības “Pašvaldības īpašumu pārvalde”;

8. Iesniedzamā dokumentācija:

Visiem dokumentiem jābūt izstrādātiem valsts valodā un noformētiem atbilstoši normatīvajiem aktiem par dokumentu noformēšanu un izstrādātiem atbilstoši Ministru kabineta 2014.gada 8.jūlija noteikumu Nr.392 „Teritorijas attīstības plānošanas informācijas sistēmas noteikumi” prasībām.

Jānodrošina dokumenta izstrāde un ievadīšana TAPIS sistēmā

Prasības noformējumam un eksemplāru skaitam

Lokālpilnojumā projekts un Pārskats par lokālpilnojumā izstrādi (un Vides pārskats, ja attiecināms)

- noformējams A4 formātā (ilustrāciju un grafisko pielikumu lapas var būt A3 vai citā formātā, ietverts A4 formāta sējumā vai kā atsevišķi pielikumi), visas lapas sanumurētas;
- Lokālpilnojumā jānoformē atsevišķās datnēs: Paskaidrojuma raksts, Grafiskā daļa un Apbūves noteikumi, Pārskats par lokālpilnojumā izstrādi. Papildus iesniedzams Vides pārskats, ja tiek pieprasīts, vai pielikumi, ja nepieciešams.
- Ievēro autortiesības un norādes uz informācijas avotiem;
- Grafiskā daļa izstrādājama ievērojot MK 628 prasības un mēroga noteiktību M 1: 500, izdrukā mērogs - nodrošinot sniegtās informācijas pārskatāmību;
- rasējumu lapu labajā apakšējā stūrī rakstlaukums (pasūtītājs, izstrādātājs, lokālpilnojumā nosaukums, rasējuma lapas nosaukums, mērogs, kā arī pilnojumā izstrādātāja, daļas vai sadaļas vadītāja un tehniskā izstrādātāja uzvārds);

Prasības elektroniskā dokumenta noformējumam:

dokuments jāveido ar e-parakstu, kuru paraksta izstrādātājs un zemes gabala īpašnieks ietverot visas sadaļas un pielikumus

teksta daļa *word formātā

grafiskā daļa *dgn formātā (savietojams ar programmatūru MicroStation V8),

papildus visa dokumentācija portatīvā dokumenta formātā *pdf formātā uz elektroniskā datu nesēja vai nosūtīt lokālpilnojumā izstrādes vadītājam uz elektroniskā pasta adresi (dace.zigure@marupe.lv).

Lokālpilnojumā galīgā redakcija un Pārskats par lokālpilnojumā izstrādi

- Noformējumam tās pašas prasības kā lokālpilnojumā projektam;
- Lokālpilnojumā galīgās redakcijas grafiskais materiāls digitālā veidā (dgn. formātā) iesniedzams Mārupes novada pašvaldības datu bāzes uzturētājam (SIA „Mērniecības datu centrs”, tālr.67496833), saņemot atbilstošu saskaņojumu uz lokālpilnojumā grafiskās daļas;
- pēc lēmuma pieņemšanas par lokālpilnojumā apstiprināšanu Gala redakcija iesniedzama arī izdrukā formātā 1 eksemplārā iesiets cietos vākos kā arhīva eksemplārs, kurā ietverts arī:
 - Domes lēmums par lokālpilnojumā apstiprināšanu un Saistošie noteikumi
 - Paziņojums oficiālajā izdevumā “Latvijas Vēstnesis”;
 - Lokālpilnojumā projekts elektroniskā formātā (CD) (attiecīgi doc. formātā un vektordatu formā dgn. un shp. formātā, kā arī pilnu versiju portatīvā dokumenta pdf. formā. Dokuments elektroniski sagatavojams dalīts ievietošanai TAPIS sistēmā).
- Lokālpilnojumā ierosinātājam iesniedzama apstiprinātā lokālpilnojumā redakcija, pārskats un pievienojamie dokumenti, tādā pašā sastāvā, par eksemplāru skaitu un formātu vienojoties ar ierosinātāju

9. Izstrādes termiņi.

Darba uzdevuma nosacījumi var tikt pārskatīti vai tas tiek atcelts, ja lokālplānojuma izstrādes laikā tiek veiktas būtiskas izmaiņas normatīvajā regulējumā, kas attiecas uz teritorijas plānošanas jomu, vai tiek apstiprināts jauns Mārupes novada teritorijas plānojums vai tā grozījumi, kas paredz pēc būtības atšķirīgu, ar lokālplānojumā paredzēto atļauto izmantošanu nesaskanīgu izmantošanu, vai pieņemta jauna novada Ilgtspējīgas attīstības stratēģija ar atšķirīgu telpisko vīziju un mērķiem Lokālplānojuma teritorijas izmantošanai.

Sagatavoja:

Attīstības un plānošanas pārvaldes Vecākā teritorijas plānotāja

D.Žīgure

**LĪGUMS Nr. _____
par lokālplānojuma izstrādi un finansēšanu**

(projekts)

*Līguma parakstīšanas datums ir pēdējā
pievienotā droša elektroniskā paraksta un
tā laika zīmoga pievienošanas datums*

Mārupes novada pašvaldība, nod. maks. reģ. Nr.90000012827, turpmāk – **Pašvaldība**, kuru saskaņā ar Mārupes novada pašvaldības nolikumu un Mārupes novada pašvaldības domes _____ gada _____ lēmumu Nr. _____ pārstāv tās izpilddirektora vietniece attīstības un vides jautājumos Ilze Krēmere, no vienas puses, un

Lokālplānojuma ierosinātājs, nekustamā īpašuma “Bākas-1” (kadastra Nr.80760030026) zemes vienības ar adresi “Bākas A” (kadastra apzīmējums 80760032148) Mārupes pagastā, Mārupes novadā, īpašnieks **SIA "Pliņciema centrs"**, reģ.Nr.40003643647, turpmāk – **Ierosinātājs**, kuru saskaņā ar statūtiem pārstāv tās valdes loceklis **R.Uri**, no otras puses,

abi kopā saukti – Puses, bet katrs atsevišķi Puse, noslēdz šāda satura līgumu (turpmāk – Līgums), saistošu ne tikai pašiem līguma slēdzējiem, bet arī viņu tiesību pārņēmējiem:

1. LĪGUMA PRIEKŠMETS

1.1. Pašvaldība apņemas nodrošināt lokālplānojuma **nekustamā īpašuma “Bākas-1” (kadastra Nr.80760030026) zemes vienībai ar adresi “Bākas A” (kadastra apzīmējums 80760032148) Mārupes pagastā, Mārupes novadā, teritorijai** (turpmāk tekstā – lokālplānojums) izstrādes vadīšanu, ievērojot Ministra kabineta 2014.gada 14.oktobra noteikumus Nr. 628 „Noteikumi par pašvaldības teritorijas attīstības plānošanas dokumentiem” (turpmāk – Ministru kabineta noteikumi Nr. 628) un atbilstoši pašvaldības apstiprinātajam Darba uzdevumam Nr.28/2-8/4-2025, savukārt Ierosinātājs apņemas finansēt lokālplānojuma izstrādi saskaņā ar Līguma noteikumiem.

3. LOKĀLPLĀNOJUMA IZSTRĀDĀTĀJS

3.1. Ierosinātāji atbilstoši Ministru kabineta noteikumiem Nr.628 par lokālplānojuma Izstrādātāju ir izvēlējušies **SIA**”, reģ.Nr.

4. DETĀLPLĀNOJUMA IZSTRĀDES FINANSĒŠANAS AVOTI UN KĀRTĪBA

4.1. Līguma 1.1.punktā minētā lokālplānojuma izstrādi finansē Ierosinātājs kārtībā un apmērā, kāda ir noteikta ar savstarpēju vienošanos starp Ierosinātāju un Izstrādātāju.

4.2. Ierosinātājs kompensē Pašvaldībai izdevumus par pašvaldības pakalpojumiem lokālplānojuma izstrādes ietvaros atbilstoši pašvaldības apstiprinātajam cenrādim sekojošā kārtībā: maksu par pašvaldības pakalpojumiem (paziņojumu par publisko apspriešanu sagatavošana) lokālplānojuma izstrādes gaitā atbilstoši faktiski veiktajiem sludinājumiem saskaņā ar pašvaldības apstiprināto cenrādi. Maksājums veicams pirms pašvaldības lēmuma par Lokālplānojuma galīgās redakcijas apstiprināšanu pieņemšanas, iesniedzot maksājumu apliecināšu dokumentu vienlaikus ar Lokālplānojuma galīgo redakciju.

4.3. Uz šī līguma pamata veiktie maksājumi nav atmaksājami gadījumā, ja līgums tiek izbeigts pirms termiņa.

4. PUŠU TIESĪBAS UN PIENĀKUMI

4.1. Ierosinātais apņemas:

4.1.1. kompensēt pašvaldībai izdevumus, kas radušies saistībā ar lokālpilnojumuma izstrādi;

4.1.2. rakstiski informēt pašvaldību par lokālpilnojumuma Izstrādātāja maiņu;

4.1.3. sniegt Izstrādātājam nepieciešamo informāciju, kas attiecas uz viņa īpašumā esošajiem zemes gabaliem un to plānoto attīstību;

4.1.4. veicināt lokālpilnojumuma izstrādi (t.sk. komunikācijas nodrošināšana ar ieinteresētajām personām, sanāksmju iniciēšana problēmjaudājumu risināšanai, sanāksmju protokolēšana u.tml.).

4.2. Ierosinātais no saviem līdzekļiem sedz visus zaudējumus, kas radušies Pašvaldībai vai trešajām personām šī līguma 4.1.punktā uzskaitīto saistību neizpildes vai nepienācīgas izpildes rezultātā.

4.3. Pašvaldība:

4.3.1. organizē un vada lokālpilnojumuma izstrādi saskaņā ar Ministru kabineta noteikumiem Nr.628 un Pašvaldības izstrādāto kārtību lokālpilnojumumu izstrādei;

4.3.2. sniedz Ierosinātājam nepieciešamo informāciju saistībā ar lokālpilnojumuma izstrādi;

4.3.3. slēdz vienošanos ar Izstrādātāju par plānošanas dokumenta izstrādi un piekļuves tiesību piešķiršanu Teritorijas attīstības plānošanas informācijas sistēmai, ja Ierosinātāja izvēlētais Izstrādātājs atbilst Ministru kabineta noteikumu Nr. 628 7.nodaļā noteiktajām prasībām;

4.3.4. nodrošina Ierosinātāja izvēlēta Izstrādātāja piekļuvi Teritorijas attīstības plānošanas informācijas sistēmai, ārpakalpojumu sniedzēja statusā.

4.3.5. nodrošina telpas sabiedrības līdzdalības pasākumu organizēšanai;

5. NEPĀRVARAMA VARA

5.1. Puses tiek atbrīvotas no atbildības par daļēju vai pilnīgu Līguma saistību neizpildi, ja neizpilde notikusi pēc Līguma noslēgšanas nepārvarama spēka vai ārkārtēju apstākļu ietekmes rezultātā, kurus attiecīgā puse nevarēja ne paredzēt, ne novērst, ne ietekmēt. Šādi apstākļi ir stihiskas nelaiemes, dabas katastrofas, kara darbība, blokāde. Par augstākminēto apstākļu iestāšanos puse, kura atsaucas uz iepriekšminētajiem apstākļiem, rakstiski brīdina citu Līguma pusi desmit dienu laikā.

6. LĪGUMA DARBĪBAS TERMIŅŠ UN IZBEIGŠANAS KĀRTĪBA

6.1. Līgums stājas spēkā ar tā parakstīšanas brīdi un ir spēkā līdz pušu saistību pilnīgai izpildei, t.i. līdz pašvaldības lēmumam par Lokālpilnojumuma apstiprināšanu spēkā stāšanās brīdim, vai līdz iestājas viens no sekojošiem gadījumiem:

6.1.1. Ierosinātājam ir izbeigušas īpašuma tiesības uz 1.1.punktā minēto nekustamo īpašumu;

6.1.2. Pašvaldība ir pieņēmusi lēmumu par lokālpilnojumuma izstrādes izbeigšanu neapstiprinot Lokālpilnojumumu;

6.2. Lokālpilnojumuma izstrādes ietvaros noteikts sekojošs projekta izstrādes laika grafiks:

6.2.1. Lokālpilnojumuma 1.redakcija iesniedzama vēlākais 6 mēnešu laikā pēc lēmuma par lokālpilnojumuma izstrādes uzsākšanu;

6.2.2. Paziņojumi un publiskās apspriedes pasākumi organizējami atbilstoši Darba uzdevumā noteiktajam, vai atbilstoši Ministru kabineta noteikumu Nr. 628 vispārīgajam regulējumam, ja konkrētajai rīcībai netiek noteikts termiņš darba uzdevumā;

6.3. Jebkura no Pusēm ir tiesīga izbeigt šo Līgumu vienpusējā kārtā, ja kāds no līguma slēdzējiem pārkāpj Līguma noteikumus, piecas dienas iepriekš rakstveidā paziņojot par to otrai Pusei.

7. VISPĀRĪGIE NOTEIKUMI

7.1. Jebkurš strīds, kas rodas saistībā ar Līguma spēkā esamību, izpildi, izmaiņām līgumā vai tā izbeigšanas kārtību, risināms tiesā Latvijas Republikas normatīvajos tiesību aktos noteiktajā kārtībā;

7.2. Jebkuri grozījumi Līgumā stājas spēkā pēc tam, kad tie ir sastādīti rakstveidā un tos ir parakstījušas abas Puses;

7.3. Līguma daļu nosaukumi ir lietoti tikai ērtākai Līguma pārskatāmībai un tie nevar tikt izmantoti Līguma tulkošanai vai interpretācijai;

7.4. Līguma pielikumā: Darba uzdevuma Nr. 28/2-8/4-2025 kopija uz _ () lapām;

7.5. Līgums ir sagatavots un noformēts uz _ () lapām, valsts valodā un parakstīts elektroniski.

8. PUŠU REKVIZĪTI

Pašvaldība:

Mārupes novada pašvaldība

Reģistrācijas Nr. 90000012827

Daugavas iela 29, Mārupe,

Mārupes novads, LV – 2167

AS „SEB BANKA” Āgenskalna filiāle

Konts: LV69UNLA0003011130405

Kods: UNLALV2X

(paraksts*)

Izpilddirektora vietniece

Attīstības un vides jautājumos

Ilze Krēmere

Ierosinātais:

SIA “Pliņciema centrs”,

reģ.Nr. LV40003643647

adrese: Anniņmuižas bulvāris 40A,

Rīga, LV-1069

(paraksts*)

valdes loceklis R. Uri



MĀRUPES NOVADA PAŠVALDĪBAS DOME

Daugavas iela 29, Mārupe, Mārupes novads, LV-2167
67934695 / marupe@marupe.lv / www.marupe.lv

DOMES SĒDES PROTOKOLA Nr.3 PIELIKUMS

2025.gada 26.februāris

LĒMUMS Nr.43

Par lokālplānojuma izstrādes uzsākšanu nekustamajos īpašumos “Liellauki” (kadastra Nr.80760111455) un “Strautmaļi” (kadastra Nr.80760110112), Mārupes pagastā, Mārupes novadā

Adresāts: SIA „KASTOSS”, info@kastos.lv un K. G., info@kastos.lv

Mārupes novada pašvaldības dome, izskatot nekustamo īpašumu “Liellauki” (kadastra Nr.80760111455) un “Strautmaļi” (kadastra Nr.80760110112), Mārupes pagastā, Mārupes novadā, īpašnieku K. G. un SIA „KASTOSS” 2024.gada 3.novembra iesniegumu (reģistrēts Mārupes novada pašvaldībā, turpmāk – Pašvaldība, 2024.gada 4.novembrī ar reģ.Nr.1/2.1-2/583), ar kuru lūgts pieņemt lēmumu par lokālplānojuma izstrādes uzsākšanu nekustamajos īpašumos “Liellauki” un “Strautmaļi”, ar mērķi grozīt Mārupes novada teritorijas plānojumu 2014.-2026.gadam, nosakot derīgo izrakteņu ieguvu kā atļauto izmantošanu, konstatē:

1. Nekustamais īpašums “Liellauki”, Mārupes pagastā, Mārupes novadā, kadastra Nr.80760111455, reģistrēts Rīgas rajona tiesas Mārupes pagasta zemesgrāmatas nodaļījumā Nr. 100000560073 (turpmāk – īpašums “Liellauki”) un īpašuma tiesības uz to nostiprinātas K. G., personas kods [..]. Īpašuma sastāvā ietilpst zemes vienība ar kadastra apzīmējumu 8076 011 0699, ar kopējo platību 17,72 ha. Zemes vienībā notiek rakšanas darbi.
2. Nekustamais īpašums „Strautmaļi”, Mārupes pagastā, Mārupes novadā, kadastra Nr.80760110112, reģistrēts Rīgas rajona tiesas Mārupes pagasta zemesgrāmatas nodaļījumā Nr. 100000050833 (turpmāk – īpašums “Strautmaļi”) un īpašuma tiesības uz to nostiprinātas Sabiedrībai ar ierobežotu atbildību KASTOSS, reģistrācijas Nr.40103727870. Īpašuma sastāvā ietilpst zemes vienība ar kadastra apzīmējumu 8076 011 0112, ar kopējo platību 27,42 ha. Zemes vienībā notiek rakšanas darbi.
3. Saskaņā ar spēkā esošā Mārupes novada teritorijas plānojumu 2014. -2026. gadam, kas apstiprināts ar Mārupes novada domes 2013.gada 18.jūnija saistošajiem noteikumiem Nr.11/2013 „Mārupes novada teritorijas plānojuma 2014.-2026.gadam Teritorijas izmantošanas un apbūves noteikumi un Grafiskā daļa” (turpmāk – Teritorijas plānojums), īpašumi “Liellauki” un “Strautmaļi” atrodas funkcionālajā zonā Lauksaimniecības teritorija (L). Piekļuve Īpašumu teritorijai no pašvaldības autoceļa C-2 Misiņi-Peles nodrošināta pa servitūta ceļu caur nekustamajiem īpašumiem “Buras”, “Jaunviesītes”, “Lielstraumes”, “Viesturi A”, “Livonijas”, “Ķoņi” un “Ventlauki”.
4. Pamatojoties uz SIA “KVL Baltic”, reģ. Nr. 40103355654 (kurai uz līguma pamata piešķirtas tiesības veikt ietekmes uz vidi novērtējumu un citas nepieciešamās izpētes dīķu ierīkošanai) ierosināto paredzēto darbību “Dīķsaimniecības izveide un ar to saistītā derīgo izrakteņu ieguve nekustamajos īpašumos “Liellauki” un “Strautmaļi”, Mārupes novadā” (turpmāk – Paredzētā darbība), dīķa būvniecībai un derīgo izrakteņu ieguvei īpašumā “Liellauki”, pamatojoties uz sākotnējā ietekmes uz vidi novērtējuma Nr.RI17SI0076 rezultātiem, 2017.gada 24.augustā piemērota ietekmes uz vidi novērtējuma (turpmāk – IVN) procedūra, bet, atsaucoties uz ierosinātāja lūgumu paplašināt dīķsaimniecības platības, 2018.gada 19.martā Vides

- pārraudzības valsts birojs (turpmāk – VPVB) pieņēma lēmumu Nr.5-02/2 par IVN procedūras piemērošanu Paredzētajai darbībai nekustamajā īpašumā “Strautmaļi”, ka veicama apvienotā procedūrā ar IVN nekustamajam īpašumam “Liellauki”.
5. Saskaņā ar Teritorijas plānojuma Teritorijas izmantošanas un apbūves noteikumu (turpmāk – TIAN) 6.13. nodaļā noteikto, derīgo izrakteņu ieguve kā atsevišķs teritorijas izmantošanas veids nav noteikta kā atļautā izmantošana funkcionālajā zonā Lauksaimniecības teritorija (L). Vienlaikus, saskaņā ar TIAN 433. un 434.punktu kā atļautā izmantošana noteikta dīksaimniecība un kā papildizmantošana atļauta arī tūrisma un atpūtas objektu apbūve, un atbilstoši 440.1.apakšpunktam ir atļauta lauksaimniecības zemju lietošanas veidu maiņa apbūvei, mežsaimniecībai vai ūdenssaimniecībai. TIAN 4.11. nodaļa nosaka prasības ūdenstilpju (dīķu) ierīkošanai, un attiecīgi 224.punkts paredz, ja ūdenstilpes izveides gaitā tiek veikta derīgo izrakteņu ieguve, darbi ir veicami saskaņā ar valsts likumu (likums “Par zemes dzīlēm”) un normatīvo aktu prasībām. Saskaņā ar TIAN 223.punktu ūdenstilpes, ar platību 1000 m² un vairāk, ierīkošanai ir jāizstrādā būvprojekts.
 6. VPVB 2018.gada 20.jūlijā izsniedza programmu Nr.5-03/4 ietekmes uz vidi novērtējumam paredzētajai darbībai “Dīksaimniecības izveidei un ar to saistītā derīgo izrakteņu ieguve zemes īpašumos “Liellauki” un “Strautmaļi”, Mārupes novadā”. IVN tika veikts laikā no 2018. līdz 2020.gadam, paredzētās darbības Ziņojuma gala versija VPVB iesniegta 2020.gada 2.martā, secīgi VPVB 2020.gada 24.aprīlī sniedza Atzinumu Nr.5-04/1 par sagatavoto ietekmes uz vidi novērtējuma ziņojumu SIA “KVL Baltic” paredzētajai darbībai. Atzinumā VPVB, cita starpā, konstatē, ka, izmantojot dīķu izveidošanu kā pamatojumu derīgo izrakteņu ieguvei, Paredzētās darbības pamatā ir komersanta nodoms turpināt iegūt derīgos izrakteņus teritorijās, kas Teritorijas plānojumā nav noteikta kā viens no teritorijā plānotās (atļautās) izmantošanas veidiem. Vienlaikus, VPVB ņēma vērā likuma “Par ietekmes uz vidi novērtējumu” 14.¹panta piektajā daļā noteikto, kas pieļauj veikt IVN arī tādām paredzētajām darbībām, kas neatbilst teritorijas plānojumam, tai skaitā tādēļ, ka plānojums nākotnē varētu tikt mainīts.
 7. Noslēdzoties IVN procesam par Paredzēto darbību, 2020.gada 2.jūlijā Mārupes novada domes ārkārtas sēdē pieņēma lēmumu Nr.1 “Par paredzētās darbības “Dīksaimniecības izveide un ar to saistītā derīgo izrakteņu ieguve nekustamajos īpašumos “Liellauki” un “Strautmaļi”, Mārupes novadā” akceptēšanu” (sēdes prot. Nr.13; turpmāk - Mārupes novada domes 2020.gada 2.jūlija lēmums Nr.1), kurā Mārupes novada dome ir konstatējusi dažādu interpretāciju attiecībā uz Paredzētās darbības atbilstību teritorijas plānojumam, tomēr, balstoties uz Pašvaldības pašas skaidrojumu par TIAN regulējumu, kā arī balstoties uz 2019.gada 10.oktobrī Administratīvā rajona tiesas pasludināto spriedumu administratīvajā lietā Nr.A420301918, lēmuma pamatojošā daļā ir norādījusi, ka “*Mārupes novada teritorijas plānojums spēkā esošajā redakcijā neparedz derīgo izrakteņu ieguvi kā atļauto izmantošanu Paredzētās darbības teritorijā un apkārtējos īpašumos, bet pieļauj ūdenstilpes izveidi, un saskaņā ar apbūves noteikumiem, ja tās izveides gaitā tiek veikta derīgo izrakteņu ieguve, darbi ir veicami saskaņā ar valsts likumu (likums “Par zemes dzīlēm”) un normatīvo aktu prasībām, līdz ar to derīgo izrakteņu ieguve pieļaujama tikai tādos apjomos, kas tieši nepieciešams dīķa izbūvei saskaņā ar izstrādātu un apstiprinātu būvprojektu.*”, kas attiecīgi nostiprināts arī lemjošās daļas 3.punktā.
 8. 2024.gada 4.novembrī Pašvaldībā saņemts SIA „KASTOSS” un K. G. iesniegums (reģistrēts ar reģ.Nr.1/2.1-2/583) par lokālplānojuma izstrādes ierosināšanu nekustamajos īpašumos “Liellauki” un “Strautmaļi”, Mārupes pagastā, Mārupes novadā. Iesniegumā, atsaucoties uz veikto IVN, Mārupes novada domes 2020.gada 2.jūlija lēmumu Nr.1, kā arī uz 2021.gada 17.martā starp SIA “KVL Baltic” un Mārupes novada domi noslēgto Administratīvo līgumu Nr.1/4-4/23-2021 un 2021.gada 17.augustā Mārupes novada Būvvaldes SIA “KVL Baltic” iesniegto būvatļauju ar nosaukumu “Dīķa pārbūve zemes īpašumā “Liellauki” un “Strautmaļi” Mārupes novadā”, iesniedzēji norāda uz Pašvaldības sniegtu atļauju īstenot dīķa izbūves projektu, kura būvniecības procesā iegūstami arī derīgie izrakteņi. Iesniedzēji arī informē par Valsts vides dienesta (turpmāk – Dienests) iesniegto licenci derīgo izrakteņu ieguvei, norādot,

ka turpmākās Dienesta rīcības rezultātā, kopš 2022.gada decembra būvniecības darbi ir apturēti, kam par pamatu kalpojuši Dienesta apsvērumi, ka attiecīgā darbība nav realizējama lauksaimniecības teritorijās. Iesniegumā norādīts uz jau veiktajiem ieguldījumiem Paredzētās darbības īstenošanai, skaidrojot, ka šobrīd uzņēmums cieš finansiālus zaudējumus, kamēr tiek risināts jautājums vai Paredzētā darbība ir pieļaujama lauksaimniecības teritorijā. Ievērojot minēto, ar mērķi turpināt būvniecības procesu un īstenot būvvaldē apstiprināto būvprojektu pilnā apmērā, Iesniedzēji lūdz Pašvaldības domi pieņemt lēmumu par lokālplānojuma, ar kuru tiek grozīts “Mārupes novada teritorijas plānojums 2014.-2026.gadam” izstrādes uzsākšanu nekustamajos īpašumos “Liellauki” un “Strautmaļi”, un kura ietvaros nekustamajiem īpašumiem lietošanas mērķis tiktu noteikts uz tādu, kurā tiek atļauta derīgo izrakteņu ieguve (saskaņā ar Iesniegumu, tas būtu (R) – rūpnieciskā teritorija).

9. Iesniegums tika skatīts Mārupes novada pašvaldības Stratēģiskās attīstības plānošanas vadības darba grupas sanāsmē 2024.gada 13.novembrī, un pamatojoties uz notiekošo tiesvedību, kura tieši attiecas uz jautājumu, vai derīgo izrakteņu ieguve, kas tiek veikta dīķa izbūves procesā, ir vai nav atzīstama par atbilstošu spēkā esošam teritorijas plānojumam (*Lieta Nr.A420224420 - ierosināta, pamatojoties uz SIA “EURO MINING GROUP” pieteikumu par Mārupes novada domes 2020.gada 2.jūlija lēmuma Nr.1 atcelšanu, SIA “KVATRO” pieteikumu par Mārupes novada domes 2020.gada 2.jūlija lēmuma Nr.1 atcelšanu un Mareka Magones pieteikumu par Mārupes novada domes 2021.gada 17.marta administratīvā līguma Nr.1/4-4/23-2021 atcelšanu*) tika secināts, ka no minētās tiesvedības rezultāta ir tiešā veidā ir atkarīgs lēmums par nepieciešamību veikt grozījumus plānošanas dokumentā uzsākot jauna lokālplānojuma izstrādi. Tai skaitā jautājums tika vērtēts kopsakarā ar Mārupes novada Teritorijas plānojuma 2024.-2036.gadam (turpmāk – TP 2024-2036) izstrādes procesu, kura ietvaros sagatavotā plānojuma 1.redakcijas projektā nekustamie īpašumi “Liellauki” un “Strautmaļi” iekļaujas Lauksaimniecības teritorijas apakšzonā L1, kurā Derīgo izrakteņu ieguve (kods 13004) ir paredzēta kā viena no atļautajiem teritorijas izmantošanas veidiem. Ievērojot minēto, jautājuma par lokālplānojuma uzsākšanu izlemšana tika atlikta līdz tiesas lēmuma saņemšanai.
10. Ar Administratīvās apgabaltiesas 2025.gada 6.janvāra spriedumu administratīvajā lietā Nr.A420224420 nospriests apmierināt SIA „Euro Mining Group”, SIA „Kvatro” un Mareka Magones pieteikumus un atcelt Mārupes novada domes 2020.gada 2.jūlija lēmumu Nr.1 un 2021.gada 17.marta administratīvo līgumu Nr.1/4-4/23-2021, ar sprieduma spēkā stāšanās dienu. Apgabaltiesas spriedums pēc būtības atzīst, ka derīgo izrakteņu ieguve īpašumā “Liellauki” un “Strautmaļi” neatbilst teritorijas atļautajai izmantošanai, bet dīķsaimniecības izveide ir tikai aizsegs derīgo izrakteņu ieguvei komerciālos nolūkos. Ņemot vērā minēto, Apgabaltiesas spriedums, neskatoties uz to, ka Pašvaldība spriedumu ir pārsūdzējusi, var tikt uzskatīts par pamatojumu lokālplānojuma izstrādei konkrētajā situācijā, jo pretēji Pašvaldības viedoklim noved pie secinājuma, ka dīķa būvniecība īpašumos “Liellauki” un “Strautmaļi” ir pieļaujama tikai pie nosacījuma, ja derīgo izrakteņu ieguve ir tieši minēta kā teritorijas atļautā izmantošana funkcionālajā zonējumā, kurā atrodas īpašumi.
11. Teritorijas attīstības plānošanas likuma 1.panta 9. punkts definē lokālplānojumu - vietējās pašvaldības ilgtermiņa teritorijas attīstības plānošanas dokuments, kuru vietējā pašvaldība izstrādā savas administratīvās teritorijas daļai (piemēram, pilsētas, ciema vai lauku teritorijas daļai) kāda plānošanas uzdevuma risināšanai vai teritorijas plānojuma detalizēšanai vai grozīšanai. Saskaņā ar šī likuma 24.panta pirmo daļu lokālplānojumu vietējā pašvaldība izstrādā pēc savas iniciatīvas un izmanto par pamatu turpmākai plānošanai, kā arī būvprojektēšanai, bet saskaņā ar šī paša panta otro daļu, lokālplānojumā var grozīt vietējās pašvaldības teritorijas plānojumu, ciktāl lokālplānojums nav pretrunā ar vietējās pašvaldības ilgspējīgas attīstības stratēģiju.
12. Mārupes novada Ilgtspējīgas attīstības stratēģija 2022.-2034.gadam (turpmāk – IAS) apstiprināta ar Pašvaldības domes 2022.gada 26.janvāra lēmumu Nr.23 “Par Mārupes novada Ilgtspējīgas attīstības stratēģijas 2022.-2034.gadam apstiprināšanu” (prot.Nr.1). Saskaņā ar IAS Telpiskās attīstības perspektīvu noteiktas arī Uzņēmējdarbības attīstības teritorijas, tostarp

īpašumu "Liellauki" un "Strautmaļi" teritorija iekļaujas zonā, kas paredzēta kā Lauksaimniecības teritorija. Derīgo izrakteņu ieguve īpašuma teritorijā nav pretrunā IAS, ievērojot, ka pēc rekultivācijas tā var tikt izmantota kā ūdenstilpe zivsaimniecībai vai rekreācijai, kas paredzēta kā Lauksaimnieciskā izmantošana, tomēr teritorija nevar tikt veidota kā Rūpnieciskās apbūves teritorija (zonējums ar kodu R), jo šis zonējums paredz rūpnieciska rakstura apbūvi, kas neatbilst IAS.

13. TP 2024.-2036.gadam 1.redakcija nodota publiskajai apspriešanai ar Pašvaldības domes 2025.gada 29.janvāra lēmumu Nr.35 (prot. Nr.1) "Par Mārupes novada Teritorijas plānojuma 2024.-2036.gadam 1.redakcijas un Vides pārskata projekta nodošanu publiskajai apspriešanai". TP 2024.-2036.gadam 1.redakcijas projektā, balstoties uz Mārupes novada domes 2020.gada 2.jūlija lēmumu Nr.1, ar ko akceptēta paredzētā darbību dīķsaimniecības izveidei pēc derīgo izrakteņu izstrādes, īpašumu "Liellauki" un "Strautmaļi" teritorijai noteikts Lauksaimniecības teritorijas funkcionālās zonas apakšzonējums L1. Derīgo izrakteņu ieguve (kods 13004) ir paredzēta kā viena no atļautajiem teritorijas papildizmantošanas veidiem L1 apakšzonā, līdz ar to ir atzīstams, ka Lokālpilānojuma mērķis atbilst izstrādes stadijā esoša TP 2024-2036 risinājumam, ko nepieciešams ievērot arī Lokālpilānojuma risinājumos, tai skaitā piemērojot TP 2024-2036 paredzētos nosacījumus derīgo izrakteņu ieguvei konkrētajā funkcionālajā zonā, kā arī vienlaikus vērtējot nepieciešamību veikt atkārtotu IVN procedūru, ja tiek plānota cita iespējamā teritorijas attīstība pēc dīķa izbūves.
14. Atbilstoši Teritorijas attīstības plānošanas likuma 24.panta pirmajai daļai lokālpilānojumu vietējā pašvaldība izstrādā pēc savas iniciatīvas un izmanto par pamatu turpmākai plānošanai, kā arī būvprojektēšanai. Lokālpilānojuma izstrādi īpašumu "Liellauki" un "Strautmaļi" teritorijā ierosinājis teritorijas īpašnieks, lai turpinātu saimniecisko darbību (derīgo izrakteņu ieguve), kas tiešā veidā nav noteikta kā atļautā izmantošana īpašuma teritorijā, bet ir nepieciešama, lai īstenotu sākotnēji definēto attīstības ieceri - dīķu izbūvi zivsaimniecības vajadzībām, kas savukārt ir noteikta kā atļautā izmantošana. Pašvaldība secināja, ka paralēli jau notiekošajam Teritorijas plānojuma izstrādes procesam nav pamatoti uzsākt jauna lokālpilānojuma izstrādi, kura mērķis un iesniegumam atbilstošs risinājums jau tiek virzīts cita izstrādes procesā esoša plānošanas dokumenta sastāvā, respektīvi, šāda iniciatīva jau tiek realizēta, tomēr, ievērojot notiekošo tiesvedību, un ņemot vērā Mārupes novada pašvaldības Stratēģiskās attīstības plānošanas vadības darba grupas viedokli, atzīstams, ka lokālpilānojuma izstrāde novērstu neskaidro regulējumu attiecībā uz dīķsaimniecību veidošanu, kas liedz īstenot un IVN procesā izvērtēto un pēc būtības atbalstīto attīstības ieceri. Vienlaikus, tas būs attiecināms tikai uz vienu īpašumu, pretstatā pārējām situācijām, kur šī situācija tiek risināta kompleksi jaunā teritorijas plānojuma ietvaros.
15. Saskaņā ar Teritorijas attīstības plānošanas likuma 13.panta trešo daļu, ja lokālpilānojuma vai detālpilānojuma ierosinātājs nav attiecīgā vietējā pašvaldība, to izstrādi un īstenošanu finansē ierosinātājs, par to noslēdzot līgumu ar vietējo pašvaldību.
16. Ministru kabineta 2014.gada 14.oktobra noteikumu Nr.628 „Noteikumi par pašvaldību teritorijas attīstības plānošanas dokumentiem” 33.punkts nosaka, ka lokālpilānojumu izstrādā teritoriāli vienotai teritorijai, pamatojoties uz pašvaldības ilgtspējīgas attīstības stratēģiju, pašvaldības teritorijas plānojumu un ņemot vērā normatīvajos aktos par teritorijas plānošanu, izmantošanu un apbūvi noteiktās prasības, kā arī blakus esošo pašvaldību plānošanas dokumentus. Minēto noteikumu 75.punkts nosaka, ka pašvaldības dome pieņem lēmumu par lokālpilānojuma izstrādes uzsākšanu, kā arī apstiprina darba uzdevumu un izstrādes vadītāju, un 78.punkts nosaka, ka lokālpilānojuma teritoriju nosaka pašvaldība.

Ievērojot iepriekš minēto, un pamatojoties uz Teritorijas attīstības plānošanas likuma 12.panta pirmo daļu, 13.panta trešo daļu, 23.panta ceturto daļu un 24.pantu, Ministru kabineta 2014.gada 14.oktobra noteikumu Nr.628 „Noteikumi par pašvaldību teritorijas attīstības plānošanas dokumentiem” 33., 75., 78. un 132.punktu, kā arī ņemot vērā **Attīstības un vides jautājumu komitejas** 2025.gada 19.februāra atzinumu pieņemt iesniegto lēmuma projektu "Par

lokālpilnvarotņu izstrādes uzsākšanu nekustamajos īpašumos “Liellauki” (kadastra Nr.80760111455) un “Strautmaļi” (kadastra Nr.80760110112), Mārupes pagastā, Mārupes novadā”, atklāti balsojot ar 0 balsīm „par”, „pret” 9 (Aivars Osītis, Andris Puide, Dace Štrodaha, Ilze Bērziņa, Jānis Kazaks, Jānis Lībietis, Nikolajs Antipenko, Normunds Orleāns, Uģis Šteinbergs), „atturas” 9 (Andrejs Ence, Gatis Vācietis, Ira Dūduma, Guntis Ruskis, Ivars Punculis, Jānis Lagzdkalns, Līga Kadiģe, Mārtiņš Bojārs, Oļegs Sorokins), **Mārupes novada pašvaldības domes lēmums netiek pieņemts.**

Pašvaldības domes priekšsēdētājs

/paraksts/

Andrejs Ence

*Sagatavoja Attīstības un plānošanas pārvaldes
Vecākā teritorijas plānotāja D. Žīgure*



MĀRUPES NOVADA PAŠVALDĪBAS DOME

Daugavas iela 29, Mārupe, Mārupes novads, LV-2167
67934695 / marupe@marupe.lv / www.marupe.lv

DOMES SĒDES PROTOKOLA Nr.3 PIELIKUMS

2025.gada 26.februāris

LĒMUMS Nr.44

Par lokālplānojuma izstrādes uzsākšanu nekustamā īpašuma "Cielavas B", Mārupes pagastā, Mārupes novadā, kadastra Nr. 80760060149, teritorijai

Adresāts: AS „SISTĒMU INOVĀCIJAS”, reģ.Nr.40003946311, e-pasts: kristaps@sibiotech.com

Mārupes novada pašvaldības dome, izskatot nekustamā īpašuma "Cielavas B", Mārupes pagastā, Mārupes novadā, kadastra Nr.80760060149 īpašnieka AS „SISTĒMU INOVĀCIJAS”, reģ.Nr.40003946311, 2025.gada 28.janvāra iesniegumu (reģistrēts Mārupes novada pašvaldībā, turpmāk – Pašvaldība, 2025.gada 28.janvārī ar reģ.Nr.1/2.1-2/62), kuru parakstījusi valdes locekle D.Rudāja, un kurā, atsaucoties uz iepriekšējo saraksti (2024.gada 5.decembra iesniegumu ar pašvaldības reģ.Nr.1/2.1-2/654, uz kuru Pašvaldība 2025.gada 10.janvārī sniedza atbildi Nr.1/2.1-2/13), lūgts pieņemt lēmumu par lokālplānojuma izstrādes uzsākšanu īpašumam "Cielavas B", lai mainītu spēkā esošo funkcionālo zonējumu Darījumu un apkalpes objektu apbūves teritorija (PD) uz tādu, kas pieļauj vieglās rūpniecības objektu būvniecību, konstatē:

1. Nekustamais īpašums "Cielavas B", Mārupes pagastā, Mārupes novadā, kadastra Nr.8076 006 0149, reģistrēts Rīgas rajona tiesas Mārupes pagasta zemesgrāmatas nodaļā Nr.100000079788 (turpmāk – īpašums "Cielavas B") un īpašuma tiesības uz to nostiprinātas Akciju sabiedrība "SISTĒMU INOVĀCIJAS", reģ.Nr.40003946311. Īpašuma sastāvā ietilpst neapbūvēta zemes vienība ar kadastra apzīmējumu 80760060430, ar kopējo platību 0,9900 ha (turpmāk – Zemes vienība).
2. Saskaņā ar spēkā esošā Mārupes novada teritorijas plānojumu 2014. -2026. gadam, kas apstiprināts ar Mārupes novada domes 2013.gada 18.jūnija saistošajiem noteikumiem Nr.11/2013 „Mārupes novada teritorijas plānojuma 2014.-2026.gadam Teritorijas izmantošanas un apbūves noteikumi un Grafiskā daļa” (turpmāk – Teritorijas plānojums), īpašums "Cielavas B" atrodas ārpus pilsētas vai ciema robežām, funkcionālajā zonējumā Darījumu un apkalpes objektu apbūves teritorijā (PD), bet nelielā daļā gar pašvaldības ielu "Bašēnu ceļš" noteikts funkcionālais zonējums Autotransporta infrastruktūras objekti (TR).
3. Teritorijas plānojuma Teritorijas izmantošanas un apbūves noteikumi (turpmāk – TIAN) šajā funkcionālā zona, saskaņā ar TIAN 325.punktu un 326.punktu paredz komerciāla rakstura apkalpes iestāžu izvietojumu, kur atļautā izmantošana ir tirdzniecības un pakalpojumu objekti, daudzfunkcionālu kompleksu apbūve, biroju ēku apbūve, sporta ēkas un būves, tūrisma un atpūtas iestādes, kultūras iestādes vai izglītības iestādes. Papildus atļautajai izmantošanai, TIAN 327.punktā noteiktas arī sekojošas atļautās papildizmantošanas: reliģiskas iestādes, publiskās ārtelpas, daudzdzīvokļu dzīvojamie nami, autostāvvietas, garāžas, automašīnu apkopes uzņēmumi, aizsardzības un drošības iestāžu apbūve, kā arī lauksaimnieciskā izmantošana. TIAN 330.punkts paredz specifiskus Darījumu un apkalpes teritoriju apbūves nosacījumus, kas, tai skaitā, saskaņā ar noteikumu 330.2.apakšpunktu paredz iespēju zemes vienībās, kas atrodas pie maģistrālajām ielām, pašvaldības ceļiem un valsts autoceļiem, kā arī zemes gabalos, kas robežojas ar rūpniecības teritorijām, īstenot tādu esošo vieglās ražošanas uzņēmumu darbību un paredzēt tādu jaunu uzņēmumu ierīkošanu, kas nerada apkārtējās vides piesārņojumu, nerada paaugstinātu trokšņa līmeni un kas vizuāli iekļaujas vidē. Piekļuve īpašuma teritorijai nodrošināta no pašvaldības ceļa "Bašēnu ceļš".
4. Īpašumā "Cielavas B" izsniegta būvatļauja būvniecības iecerei "Lauksaimniecības produkcijas noliktavu un pirmapstrādes ēkas jaunbūve, "Cielavas B", Mārupes pag., Mārupes nov." (Būvatļaujas Nr.:BIS-BV-4.1-2024-7046, spēkā no 27.12.2024.).

5. Sākotnējais ierosinājums no AS „SISTĒMU INOVĀCIJAS” par lokālplānojuma izstrādes uzsākšanu īpašuma “Cielavas B”, Mārupes pagastā, Mārupes novadā, kadastra Nr.80760060149 teritorijai Pašvaldībā tika saņemts 2024.gada 5.decembrī. Iesniegumā norādīts lokālplānojuma izstrādes mērķis: Mainīt apbūves noteikumos zemes vienības izmantošanas veidu uz citu, piemērotu [būvju klasifikācijas kodam] CC1251, lai konkrētajā zemes vienībā varētu uzbūvēt ražošanas ēku ar biroju telpām, kurā paredzēts veikt mikroaļģu audzēšanu, pirmapstrādi, ekstrakciju un iegūtā ekstrakta kapsulēšanu.
6. Izvērtējot iesniegumu, Pašvaldība konstatēja, ka kaut arī vieglās rūpniecības objektu apbūve kā atsevišķs teritorijas izmantošanas veids Darījumu un apkalpes objektu apbūves teritorijas (PD) funkcionālajā zonējumā TIAN 326. un 327.punktā (kas nosaka teritorijas izmantošanas galvenos un papildizmantošanas veidus) nav uzskaitīta, vienlaikus saskaņā ar TIAN 330.2.apakšpunktu, ir paredzēta iespēja zemes vienībās, kas atrodas pie maģistrālajām ielām, pašvaldības ceļiem un valsts autoceļiem, īstenot tādu esošo vieglās ražošanas uzņēmumu darbību un paredzēt tādu jaunu uzņēmumu ierīkošanu, kas nerada apkārtējās vides piesārņojumu, nerada paaugstinātu trokšņa līmeni un kas vizuāli iekļaujas vidē, pie tam, Bašēnu ceļš, kuram piekļaujas īpašums, ir pašvaldības ceļš. Pašvaldība arī konstatēja, ka AS „SISTĒMU INOVĀCIJAS” ierosinātai būvniecības iecerei īpašumā "Cielavas-B" - būvprojektam "Lauksaimniecības produkcijas noliktavu un pirmapstrādes ēkas jaunbūve, “Cielavas B”, Mārupes pag., Mārupes nov.” – jau ir izdota būvatļauja. Saskaņā ar būvprojekta skaidrojošo aprakstu [...] *Plānots būvēt lauksaimniecības nedzīvojamo ēku ar biroju telpām, kurā paredzēts veikt mikroaļģu pirmapstrādi. [...] Klasifikācijas kods 1271 – Lauksaimniecības nedzīvojamās ēkas. [...] Lauksaimniecības noliktavu mērķis ir radīt infrastruktūru pilna cikla nodrošināšanai bioloģiski aktīvu vielu ekstrakcijai no naturālas izcelsmes izejvielām. [...].* Pie apstākļiem, kad būvatļauja izdota būvprojektam, kas jau paredz infrastruktūru tā paša mērķa sasniegšanai, kas norādīts kā lokālplānojuma izstrādes mērķis, un kad Pašvaldība veic jauna Mārupes novada Teritorijas plānojuma 2024.-2036.gadam (turpmāk – TP 2024-2036) izstrādi, kura 1.redakcijas projektā jau paredzēta funkcionālā zonējuma maiņa īpašuma “Cielavas-B” teritorijai uz tādu, kas iekļauj vieglās ražošanas uzņēmumu apbūves iespēju (Jauktas centra apbūves teritorijas apakšzona JC4, kas ietver vieglo ražošanu kā vienu no atļautajām izmantošanām), sniedzot atbildi uz iesniegumu, 2025.gada 10.janvāra vēstulē Nr.1/2.1-2/13 Pašvaldība konstatēja, ka faktiskajā situācijā nav saskatāma Lokālplānojuma izstrādes nepieciešamība, ja iecerētā apbūve ir īstenojama saskaņā ar izdoto būvatļauju.
7. Saskaņā ar Teritorijas attīstības plānošanas likuma 24.panta pirmo daļu lokālplānojumu vietējā pašvaldība izstrādā pēc savas iniciatīvas un izmanto par pamatu turpmākai plānošanai, kā arī būvprojektēšanai. Ņemot vērā paralēli jau notiekošo TP 2024-2036 izstrādes procesu, Pašvaldībai nav pamata uzsākt jauna lokālplānojuma izstrādi, kura mērķis un iesniegumam atbilstošs risinājums jau tiek virzīts cita izstrādes procesā esoša plānošanas dokumenta sastāvā, respektīvi, šāda iniciatīva jau tiek realizēta. Jautājums tika skatīts Mārupes novada pašvaldības Attīstības un vides jautājumu komitejas sēdē 2024.gada 18.decembrī un vērtēts kopsakarā ar TP 2024-2036 izstrādes procesu, atzīstot, ka, lai pienācīgi lemtu par jautājumu, ir nepieciešams saņemt precizējošu informāciju par plānoto būvniecības ieceri un tai jau izsniegtajām atļaujām, kas sniegtu skaidrojumu un pamatojumu nepieciešamībai lemt par lokālplānojuma uzsākšanu līdztekus jau uzsāktajiem plānošanas un būvniecības procesiem (tai skaitā tehnoloģiskajiem vai izbūves īstenošanas termiņa aspektiem). Attiecīgi, atbildot uz iesniegumu, 2025.gada 10.janvāra vēstulē Nr.1/2.1-2/13 Pašvaldība lūdza sniegt pamatojumu lokālplānojuma nepieciešamībai.
8. Atkārtoti iesniegums par lokālplānojuma izstrādes uzsākšanu Pašvaldībā saņemts 2025.gada 28.janvārī (reģistrēts ar reģ.Nr.1/2.1-2/62), kurā paskaidrots, ka, pamatojoties uz TIAN 330.2.apakšpunkta regulējumu tika uzsākta projekta attīstība un piesaistīts Lauku atbalsta dienesta (turpmāk – LAD) finansējums, tomēr turpmākajā projektēšanas gaitā saņemta informācija no Mārupes novada Būvvaldes, ka TIAN 330.2.apakšpunkts nevar tikt attiecināts uz plānotā objekta būvniecību, savukārt konsultējoties ar vairākām valsts institūcijām (tai

skaitā Valsts Vides dienestu, Zāļu Valsts aģentūru, Pārtikas un Veterināro dienestu) secināts, ka, lai ēku nodotu ekspluatācijā un uzsāktu plānotās darbības, būs nepieciešams ēkas lietošanas veids – 1251 “Rūpnieciskās ražošanas ēkas” (atbilstoši Ministru kabineta 2018.gada 12.jūnija noteikumiem Nr.326 “Būvju klasifikācijas noteikumi”). Lokālplānojuma nepieciešamība tiek pamatota ar faktiem, ka ir jau saņemts LAD finansējums un veikta ēkas projektēšana attīstības iecerei, kas sākotnēji tika saskaņota, bet vēlāk noraidīta Mārupes novada Būvvaldē. Papildus tiek argumentēts, ka vieglās ražošanas funkcijas attīstīšanu īpašumā “Cielavas B” konceptuāli atbalsta arī Pašvaldība, paredzot to TP 2024-2036 projektā, savukārt jau saņemtā būvatļauja Lauksaimniecības nedzīvojamās ēkas būvniecībai pieprasīta vienīgi tādēļ, lai nezaudētu LAD finansējumu ieceres realizācijai, pieļaujot būves klasifikācijas koda maiņu turpmākajā būvniecības procesā.

9. Teritorijas attīstības plānošanas likuma 1.panta 9. punkts definē lokālplānojumu - vietējās pašvaldības ilgtermiņa teritorijas attīstības plānošanas dokuments, kuru vietējā pašvaldība izstrādā savas administratīvās teritorijas daļai (piemēram, pilsētas, ciema vai lauku teritorijas daļai) kāda plānošanas uzdevuma risināšanai vai teritorijas plānojuma detalizēšanai vai grozīšanai. Saskaņā ar šī likuma 24.panta pirmo daļu lokālplānojumu vietējā pašvaldība izstrādā pēc savas iniciatīvas un izmanto par pamatu turpmākai plānošanai, kā arī būvprojektēšanai, bet saskaņā ar šī paša panta otro daļu, lokālplānojumā var grozīt vietējās pašvaldības teritorijas plānojumu, ciktāl lokālplānojums nav pretrunā ar vietējās pašvaldības ilgspējīgas attīstības stratēģiju.
10. Mārupes novada Ilgtspējīgas attīstības stratēģija 2022.-2034.gadam (turpmāk – IAS) apstiprināta ar Pašvaldības domes 2022.gada 26.janvāra lēmumu Nr.23 “Par Mārupes novada Ilgtspējīgas attīstības stratēģijas 2022.-2034.gadam apstiprināšanu” (prot.Nr.1). IAS Telpiskās attīstības perspektīva īpašuma “Cielavas B” tuvējā apkārtnē paredz ražošanas un loģistikas teritoriju attīstību, konkrētāk tās iezīmējot kā vienu no uzņēmējdarbības kompleksās attīstības virzieniem - *“augstas pievienotās vērtības ražošanas un pakalpojumu sniegšanas virziens starp Rīgas starptautisko lidostu un Jaunmārupi, turpinoties gar valsts autoceļu A5”*. Ievērojot īpašumā “Cielavas B” paredzētās ražošanas (mikroaļģu audzēšana un pirmapstrāde) raksturu, šāda darbība saistāma ar ražošanas zonām un transporta koridoriem, tomēr pieļaujama arī jauktas apbūves teritorijās, kas piekļaujas šai zonai un kāda tiek noteikta gar Bašēnu ceļu arī TP 2024-2036 1.redakcijā. Ievērojot minēto, attīstības iecere nav pretrunā ar IAS.
11. TP 2024.-2036.gadam 1.redakcija nodota publiskajai apspriešanai ar Mārupes novada pašvaldības domes 2025.gada 29.janvāra lēmumu Nr.35 (prot. Nr.1) “Par Mārupes novada Teritorijas plānojuma 2024.-2036.gadam 1.redakcijas un Vides pārskata projekta nodošanu publiskajai apspriešanai”. Vieglās rūpniecības uzņēmumu apbūve (kods: 13001) ir paredzēta kā viena no atļautajiem teritorijas papildizmantošanas veidiem JC4 apakšzonā, kas paredzēts īpašuma “Cielavas B” teritorijā, līdz ar to ir atzīstams, ka lokālplānojuma mērķis atbilst izstrādes stadijā esošā TP 2024-2036 risinājumam, kas jāņem vērā lokālplānojuma risinājumos.
12. Saskaņā ar Ministru kabineta 2013.gada 30.aprīļa noteikumu Nr.240 “Vispārīgie teritorijas plānošanas, izmantošanas un apbūves noteikumi” 21.punktu jauktas centra apbūves teritorijas (JC) funkcionālo zonējumu nav iespējams noteikt ārpus pilsētu un ciemu teritorijām, attiecīgi īpašuma “Cielavas B” teritorijā lokālplānojumā nosakāms cits piemērots funkcionālais zonējums, piemērojot TP 2024-2036 paredzētos nosacījumus vieglās rūpniecības uzņēmumiem konkrētajā funkcionālajā zonā un nosakot atbilstošus apbūves parametrus.
13. Atbilstoši Teritorijas attīstības plānošanas likuma 24.panta pirmajai daļai lokālplānojumu vietējā pašvaldība izstrādā pēc savas iniciatīvas un izmanto par pamatu turpmākai plānošanai, kā arī būvprojektēšanai. Lokālplānojuma izstrādi īpašuma “Cielavas B” teritorijā ierosinājis teritorijas īpašnieks, lai turpinātu jau uzsāktu saimniecisko darbību, kas tiešā veidā nav noteikta kā atļautā izmantošana īpašuma teritorijā. Vienlaikus atzīstams, ka lokālplānojuma izstrāde novērstu neskaidro regulējumu attiecībā uz vieglās rūpniecības objektu apbūvi, kas ir būtiski, lai īstenotu uzsāktu projektu un nezaudētu piesaistīto LAD finansējumu, taču tas būs

attiecināms tikai uz vienu īpašumu, pretstatā pārējām situācijām, kur šī neatbilstība tiek risināta kompleksi jaunā teritorijas plānojuma ietvaros.

14. Saskaņā ar Teritorijas attīstības plānošanas likuma 13.panta trešo daļu, ja lokālplānojuma vai detālplānojuma ierosinātais nav attiecīgā vietējā pašvaldība, to izstrādi un īstenošanu finansē ierosinātais, par to noslēdzot līgumu ar vietējo pašvaldību.
15. Ministru kabineta 2014.gada 14.oktobra noteikumu Nr.628 „Noteikumi par pašvaldību teritorijas attīstības plānošanas dokumentiem” 33.punkts nosaka, ka lokālplānojumu izstrādā teritoriāli vienotai teritorijai, pamatojoties uz pašvaldības ilgtspējīgas attīstības stratēģiju, pašvaldības teritorijas plānojumu un ņemot vērā normatīvajos aktos par teritorijas plānošanu, izmantošanu un apbūvi noteiktās prasības, kā arī blakus esošo pašvaldību plānošanas dokumentus. Minēto noteikumu 75.punkts nosaka, ka pašvaldības dome pieņem lēmumu par lokālplānojuma izstrādes uzsākšanu, kā arī apstiprina darba uzdevumu un izstrādes vadītāju, un 78.punkts nosaka, ka lokālplānojuma teritoriju nosaka pašvaldība.

Ievērojot iepriekš minēto, un pamatojoties uz Teritorijas attīstības plānošanas likuma 12.panta pirmo daļu, 13.panta trešo daļu, 23.panta ceturto daļu un 24.pantu, Ministru kabineta 2014.gada 14.oktobra noteikumu Nr.628 „Noteikumi par pašvaldību teritorijas attīstības plānošanas dokumentiem” 33., 75., 78. un 132. punktu, Ministru kabineta 2013.gada 30.aprīļa noteikumu Nr.240 “Vispārīgie teritorijas plānošanas, izmantošanas un apbūves noteikumi” 15., 239.punktu, kā arī ņemot vērā **Attīstības un vides jautājumu komitejas** 2025.gada 19.februāra atzinumu pieņemot iesniegto lēmuma projektu “*Par lokālplānojuma izstrādes uzsākšanu nekustamā īpašuma “Cielavas B”, Mārupes pagastā, Mārupes novadā, kadastra Nr.80760060149, teritorijai*”, atklāti balsojot ar 15 balsīm „par” (*Andrejs Ence, Nikolajs Antipenko, Ilze Bērziņa, Ira Dūduma, Līga Kadiģe, Jānis Kazaks, Jānis Lagzdkalns, Jānis Lībietis, Normunds Orleāns, Aivars Osītis, Ivars Punculis, Guntis Ruskis, Uģis Šteinbergs, Dace Štrodaha, Gatis Vācietis*), „pret” nav, „atturas” 3 (*Oļegs Sorokins, Andris Puide, Mārtiņš Bojārs*), **Mārupes novada pašvaldības dome nolemj:**

1. Uzsākt lokālplānojuma, ar kuru tiek grozīts Mārupes novada teritorijas plānojums 2014. - 2026. gadam, kas apstiprināts ar Mārupes novada domes 2013.gada 18.jūnija saistošajiem noteikumiem Nr.11/2013 „Mārupes novada teritorijas plānojuma 2014.-2026.gadam Teritorijas izmantošanas un apbūves noteikumi un Grafiskā daļa”, izstrādi nekustamā īpašuma “Cielavas B”, Mārupes pagastā, Mārupes novadā, kadastra Nr.80760060149, teritorijai, ar mērķi noteikt vieglās rūpniecības uzņēmumu apbūvi kā atļauto izmantošanu, lai īstenotu uzsākto attīstības ieceri - mikroaļģu audzēšanu un pirmapstrādi.
2. Apstiprināt lokālplānojuma izstrādes Darba uzdevumu Nr.28/2-8/2-2025 un noteikt lokālplānojuma robežas atbilstoši nekustamā īpašuma “Cielavas B”, Mārupes pagastā, Mārupes novadā, kadastra Nr.80760060149, zemes vienības ar kadastra apzīmējumu 80760060430 robežām, 0,9900 ha platībā.
3. Par lokālplānojuma izstrādes vadītāju apstiprināt Mārupes novada pašvaldības Attīstības un plānošanas pārvaldes vecāko teritorijas plānotāju Daci Žīguri.
4. Mārupes novada pašvaldības izpilddirektora vietniecei attīstības un vides jautājumos slēgt līgumu par lokālplānojuma izstrādi un finansēšanu ar nekustamā īpašuma “Cielavas B”, Mārupes pagastā, Mārupes novadā (kadastra Nr.80760060149) īpašnieku, saskaņā ar pielikumu.
5. Uzdod Attīstības un plānošanas pārvaldei paziņojumu un pieņemto lēmumu ievietot Mārupes novada pašvaldības tīmekļa vietnē www.marupe.lv, Teritorijas attīstības plānošanas informācijas sistēmā un Mārupes novada pašvaldības informatīvajā izdevumā “Mārupes vēstis”.
6. Uzdod Centrālās pārvaldes Personāla un dokumentu pārvaldības nodaļai pieņemto lēmumu nosūtīt lokālplānojuma ierosinātajam.

Pašvaldības domes priekšsēdētājs

/paraksts/

Andrejs Ence

*Sagatavoja Attīstības un plānošanas pārvaldes
Vecākā teritorijas plānotāja D. Žigure*

*Pielikums
Mārupes novada pašvaldības domes
2025.gada 26.februāra lēmumu Nr.44
(sēdes protokols Nr.3)*

DARBA UZDEVUMS Nr. 28/2-8/2-2025
**lokālplānojuma, ar kuru groza teritorijas plānojumu nekustamā īpašuma “Cielavas
B”, Mārupes pagastā, Mārupes novadā (kadastra Nr. 80760060149) teritorijā, izstrādei**

1. Lokālplānojuma izstrādes mērķis un pamatojums:

Lokālplānojuma izstrāde uzsākta uz nekustamā īpašuma "Cielavas B", Mārupes pagastā, Mārupes novadā (kadastra Nr. 80760060149) īpašnieka iesnieguma pamata (reģistrēts pašvaldībā 2025.gada 28.janvārī ar reģ.Nr. 1/2.1-2/62). Saskaņā ar īpašnieka ierosinājumu, lokālplānojuma izstrādes mērķis – mainīt apbūves noteikumos zemes vienības izmantošanas veidu uz tādu, lai konkrētajā zemes vienībā varētu paredzēt ražošanas ēku ar biroju telpām, kurā paredzēts veikt mikroaļģu audzēšanu, pirmapstrādi, ekstrakciju un iegūtā ekstrakta kapsulēšanu. Saskaņā ar iesniegumu, izmantošanas veidam jāparedz iespēja izbūvēt ēkas ar klasifikācijas kodu 1251, ko šobrīd nav iespējams nodrošināt, ievērojot Mārupes novada būvvaldes norādījumus, ka spēka esošā teritorijas plānojuma Apbūves noteikumu 330.2.punkts nevar tikt attiecināts uz plānotā objekta būvniecību. Minētajai attīstības iecerei jau saņemts Lauku atbalsta dienesta finansējums un izsniegta būvatļauja būvniecības iecerei "Lauksaimniecības produkcijas noliktavu un pirmapstrādes ēkas jaunbūve, "Cielavas B", Mārupes pag., Mārupes nov." (Būvatļaujas Nr.:BIS-BV-4.1-2024-7046, spēkā no 27.12.2024.), pieļaujot būves klasifikācijas koda maiņu turpmākajā būvniecības procesā.

Ievērojot minēto, Lokālplānojuma izstrāde tiek pamatota ar iespēju novērst Mārupes novada teritorijas plānojuma 2014.-2026.gadam neskaidro regulējumu attiecībā uz vieglās ražošanas objektu būvniecību Darījumu un apkopes objektu apbūves teritorijas (PD) funkcionālajā zonējumā. Ministru kabineta 2014.gada 14.oktobra noteikumu Nr.628 "Noteikumi par pašvaldību teritorijas attīstības plānošanas dokumentiem" 93.punkts paredz, ka teritorijas plānojumā noteiktā funkcionālā zonējuma, teritorijas izmantošanas aprobežojumu un aprūtinājumu izmaiņas, var izstrādāt kā lokālplānojumu, ar kuru tiek grozīts teritorijas plānojums, un Teritorijas attīstības plānošanas likuma 24.panta otrā daļa nosaka, ka lokālplānojumā var grozīt vietējās pašvaldības teritorijas plānojumu, ciktāl lokālplānojums nav pretrunā ar vietējās pašvaldības ilgtspējīgas attīstības stratēģiju.

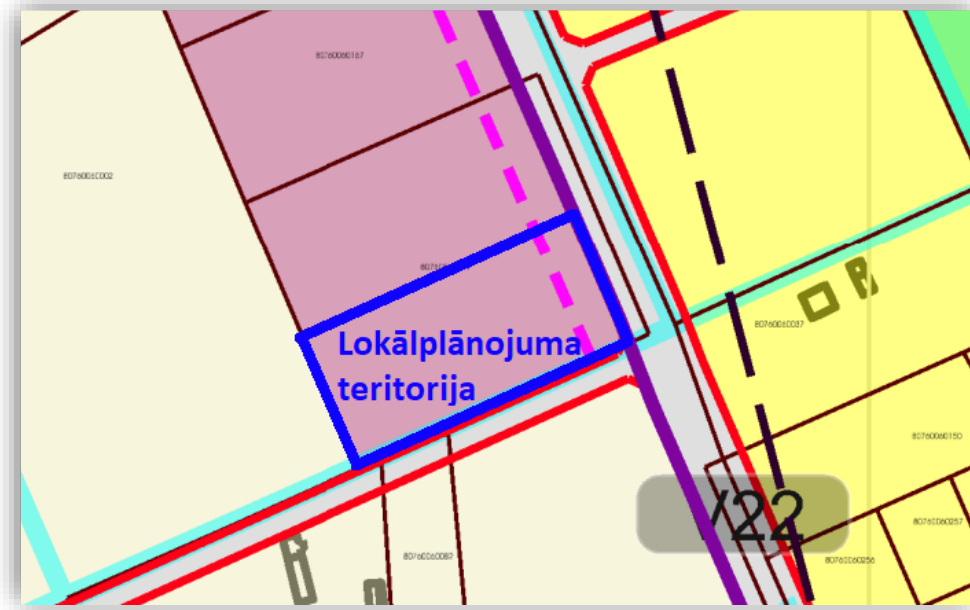
Grozījumu priekšlikums – vieglās ražošanas objekta būvniecība īpašuma "Cielavas B" teritorijā, pēc būtības ir atbilstošs jauktas apbūves teritorijām, kas piekļaujas ražošanas zonām un transporta koridoriem, līdz ar to nav pretrunā Mārupes novada Ilgtspējīgas attīstības stratēģijai 2022.-2034.gadam, tai skaitā šāda izmantošana gar Bašēnu ceļu tiek noteikta arī Mārupes novada teritorijas plānojuma 2024.-2036.gadam 1.redakcijā.

2. Lokālplānojuma teritorija







Nekustamā īpašuma "Cielavas B", Mārupes pagastā, Mārupes novadā (kadastra Nr. 80760060149), zemes vienības ar kadastra apzīmējumu 80760060430 teritorija, kuru ietver: pašvaldības ceļš "V22 Bašēnu ceļš-Mežgaļi" - pašvaldības nozīmes koplietošanas ūdensnoteka 3812223:P:26 - nekustamais īpašums "Lukstenieki-1" (z.v. ar kadastra Nr.80760060002) - nekustamais īpašums "Bašēnu cielavas" (z.v. ar kadastra Nr.80760060429), ar kopplatību 0,9900 ha.

Lokālplānojuma teritorijai piekļuve nodrošināta no pašvaldības autoceļa V22 Bašēnu ceļš-Mežgaļi.

*Lokālplānojuma teritorija,
izkopējums no Mārupes novada teritorijas plānojuma 2014.- 2026. gadam*



Apzīmējumi:

	Lokālpilnoņuma teritorijas robeža
	Darījumu un apkalpes objektu apbūves teritorijas (PD)
	Mazsaimniecību apbūves teritorijas ārpus ciemiem (DzSM)
	Savrupmāju apbūves teritorijas (DzS)
	Publiska labiekārtota ārtelpa (DA)
	Autotransporta infrastruktūras apbūves teritorija (TR)

3. Lokālpilnoņums izstrādājams ievērojot:

- Mārupes novada Ilgtspējīgas attīstības stratēģija 2022.-2034.gadam (apstiprināta ar 2022.gada 26.janvāra lēmumu Nr.23 (prot.Nr.1));
- Izstrādes stadijā esošo Mārupes novada teritorijas plānoņumu 2024.-2036.gadam (izstrāde uzsākta ar 2022.gada 27.aprīļa lēmumu Nr.18 (sēdes protokols Nr.7));
- Spēkā esošo Mārupes novada teritorijas plānoņumu 2014. - 2026.gadam, atbilstoši lokālpilnoņuma izstrādes mērķim;
- Teritorijas attīstības plānošanas likumu;
- Likumu "Par ietekmes uz vidi novērtējumu"
- Zemes pārvaldības likumu;
- Aizsargjoslu likumu;
- Ministra kabineta 2013.gada 30.aprīļa noteikumiem Nr.240 „Vispārīgie teritorijas plānošanas, izmantošanas un apbūves noteikumi”;
- Ministra kabineta 2014.gada 14.oktobra noteikumiem Nr.628 „Noteikumi par pašvaldību teritorijas attīstības plānošanas dokumentiem”;
- Ministru kabineta 2014.gada 8.jūlija noteikumiem Nr.392 „Teritorijas attīstības plānošanas informācijas sistēmas noteikumi”;
- Ministru kabineta 2018. gada 4. septembra noteikumiem Nr. 558 "Dokumentu izstrādāšanas un noformēšanas kārtība";
- citiem spēkā esošajiem normatīvajiem aktiem un Mārupes novadā izstrādātajiem attīstības plānošanas dokumentiem
- Mārupes novada pašvaldības domes lēmumus par lokālpilnoņuma izstrādes uzsākšanu un nodošanu publiskajai apspriešanai;
- Darba uzdevumu lokālpilnoņuma izstrādei;

- Līgumu par lokālpārplānojuma izstrādi un finansēšanu;
- Darba uzdevuma 7.punktā minēto un Teritorijas attīstības plānošanas informācijas sistēmā (Turpmāk - TAPIS) pieteikto institūciju izsniegtos nosacījumus, kas attiecas uz plānojamo teritoriju, kā arī šo institūciju atzinumus;
- aktuālāko topogrāfisko pamatni atbilstoši nepieciešamajam mērogam, lai nodrošinātu pietiekamu detalizāciju teritorijas izmantošanas precizēšanai (kā palīgmateriāls izmantojama pieejamā Latvijas Ģeotelpiskās informācijas aģentūras uzturētā ortofoto karte).

4. Lokālpārplānojuma izstrādes uzdevumi un nosacījumi:

- 4.1. Pamatot grozījumus Mārupes novada teritorijas plānojumā 2014.- 2026.gadam attiecībā uz atļautās izmantošanas veidu - vieglās rūpniecības uzņēmumu apbūve, kā atļauto izmantošanu nekustamā īpašuma "Cielavas B", Mārupes pagastā, Mārupes novadā, kadastra Nr.80760060149 teritorijā.
- 4.2. Veikt teritorijas funkcionāli telpisko analīzi tuvākās apkāmes esošās un plānotās izmantošanas kontekstā, un, ievērojot augstāka (reģionālais un nacionālais) līmeņa attīstības plānošanas dokumentus, novērtēt lokālpārplānojuma teritorijas attīstības potenciālu un vēlamo teritorijas izmantošanas mērķi, un pamatot attīstības ieceres atbilstību Mārupes novada ilgtspējīgas attīstības stratēģijai 2022.-2034.gadam.
- 4.3. Prognozēt plānotajai teritorijas izmantošanai piesaistīto autotransporta plūsmu un izstrādāt perspektīvos transporta infrastruktūras un satiksmes organizācijas risinājumus lokālpārplānojuma teritorijā un piekļuvei pie tās, paredzot nepieciešamos pasākumus transportēšanas ietekmju mazināšanai, ja nepieciešams. Ceļu kategorijas plānotās situācijas analīzē pieņemt atbilstošas Mārupes novada teritorijas plānojuma 2024.-2036.gadam aktuālajā redakcijā paredzētajam.
- 4.4. Norādīt esošās meliorācijas un drenāžas sistēmas, novērtēt to tehnisko stāvokli un noteikt prasības to saglabāšanai, pārbūvei vai citus nepieciešamos pasākumus ietekmes mazināšanai un melioratīvā stāvokļa nepasliktināšanai apkārtējos īpašumos.
- 4.5. Identificēt potenciālās attīstības ieceres un esošās izmantošanas konfliktu teritorijas un piedāvāt risinājumus to mazināšanai, tai skaitā risinājumus ietekmju mazināšanai uz Lokālpārplānojuma teritorijai piegulošajām zemes vienībām, kur ir esoša dzīvojamā apbūve un noteikts funkcionālais zonējums Mazsaimniecību apbūve ārpus ciemiem (DzSM) un savrupmāju apbūves teritorijas (DzS);
- 4.6. Noteikt teritorijas attīstībai atbilstošo teritorijas funkcionālo zonējumu, atļautās izmantošanas, konkrētus teritorijas izmantošanas noteikumus, apbūves parametrus un citus noteikumus, ievērojot:
 - 4.6.1. attīstības ieceres - ražošanas ēka ar biroju telpām, kurā paredzēts veikt mikroaļģu audzēšanu, pirmapstrādi, ekstrakciju un iegūtā ekstrakta kapsulēšanu, tehniskos risinājumus, iecerei izsniegtās būvatļaujas un finansējuma piešķiršanas nosacījumus;
 - 4.6.2. izstrādes stadijā esošo Mārupes novada teritorijas plānojumu 2024.-2036.gadam, nosakot zonējumu, kas atbilst īpašumā paredzētās funkcionālā zonējuma Jauktas centra apbūves teritorijas apakšzonas JC4 izmantošanas un apbūves parametru noteikumiem.
- 4.7. Noteikt apgrūtinājumus lokālpārplānojuma teritorijā.
- 4.8. Noteikt nepieciešamos pasākumus teritorijas inženiertehniskajai sagatavošanai pirms teritorijas apbūves veikšanas vai citas atļautās izmantošanas piemērošanas.
- 4.9. Noteikt prasības inženiertehniskajai apgādei, labiekārtojuma un vides risku samazināšanai, ievērojot izstrādes stadijā esošajā Mārupes novada teritorijas plānojumā 2024.-2036.gadam noteiktos principus publiskās ārtelpas veidošanai, prasības vides kvalitātes un klimatneitralitātes mērķu sasniegšanai.
- 4.10. Noteikt prasības Lokālpārplānojuma īstenošanas kārtībai, ietverot attīstības ieceres būvniecības realizācijas pa kārtām nosacījumus, ja nepieciešams.

- 4.11. Pirms pilna lokālpilnojumā projekta izstrādes, teritorijas funkcionālā zonējuma un izmantošanas un apbūves noteikumu projektu (aprakstu un grafiskos pielikumus, kas ietver būtiskos risinājumus) iesniegt izvērtēšanai lokālpilnojumā Izstrādes vadītājam.
- 4.12. Izstrādāt lokālpilnojumā projekta redakcijas atbilstoši pašvaldības domes pieņemtajiem lēmumiem, publiskās apspriešanas rezultātiem un institūciju atzinumiem.
- 4.13. Sagatavot pārskatu par lokālpilnojumā izstrādes procesu. Pārskatu sagatavot katrā no lokālpilnojumā izstrādes posmiem atbilstoši faktiski notikušajām darbībām, nodalot nepubliskojamo informāciju (ja tāda paredzēta) atsevišķā sējumā.
- 4.14. Veikt sabiedrības līdzdalības nodrošināšanas pasākumus, tai skaitā lokālpilnojumā Izstrādātājam izskatīt privātpersonu iesniegumus un organizēt sabiedriskās apspriedes un citas darba gaitā nepieciešamās sanāksmes, nodrošināt apspriešanas informatīvo materiālu sagatavošanu, sanāksmju protokolēšanu.
- 4.15. Pirms lokālpilnojumā redakcijas izstrādes veikt normatīvajos aktos paredzētās konsultācijas ar institūcijām un Vides pārraudzības valsts biroju, lai saņemtu lēmumu par Stratēģiskā ietekmes uz vidi novērtējuma piemērošanu vai nepiemērošanu lokālpilnojumā izstrādei.
- 4.16. Iesniegt lokālpilnojumā projekta galīgās redakcijas grafisko materiālu digitālā veidā Mārupes novada pašvaldības datu bāzes uzturētājam SIA „Mērniecības datu centrs”, saņemot atbilstošu saskaņojumu uz lokālpilnojumā grafiskās daļas;
- 4.17. Lokālpilnojumā izstrādāt, ievērojot normatīvajos aktos par teritorijas attīstības plānošanas informācijas sistēmu noteiktās prasības.

5. Plānotie sabiedrības līdzdalības veidi un pasākumi

Lokālpilnojumā izstrādes gaitā jāparedz normatīvajos aktos noteiktie publiskās apspriešanas pasākumi un tās materiāli, kā arī papildu pasākumi, ievērojot šādas prasības:

- 5.1. Priekšlikumu iesniegšana uzsākot lokālpilnojumā izstrādi, kas ilgst ne mazāk kā 4 nedēļas;
- 5.2. Publiskā apspriešana par lokālpilnojumā projektu (un Vides pārskatu, ja tiek piemērots), nosakot termiņu ne īsāku par 20 darbdienām;
- 5.3. Publiskās apspriešanas sanāksme, kas organizējama publiskās apspriešanas perioda laikā;
- 5.4. Informatīvās planšetes publiskās apspriešanas laikā:
 - planšetes izmērs ~A2-A1, vai pēc nepieciešamības, lai nodrošinātu optimālu informācijas uztveramību;
 - planšetes uzstādāmas Mārupes novada pašvaldības administratīvajā ēkā un lokālpilnojumā teritorijā, nodrošinot tām brīvu pieeju;
 - ne vēlāk kā 1 nedēļu pirms publiskās apspriešanas uzsākšanas 2 papīra izdrukas iesniedzamas izstrādes vadītājam un 1 planšete uzstādāma lokālpilnojumā teritorijā;
 - ietvertā informācija: paziņojums par lokālpilnojumā publisko apspriešanu un būtiskākā vizuālā, grafiskā un teksta informācija par lokālpilnojumā risinājumu, tai skaitā zonējums, atļautā izmantošana, satiksmes organizācija un infrastruktūra, pasākumi paredzētās darbības ietekmju mazināšanai uz apkārtējo teritoriju.
- 5.5. Paziņojumi, kas nosūtāmi nekustamo īpašumu, ar kuriem robežojas Lokālpilnojumā teritorija, īpašniekiem un publicējami TAPIS sistēmā, pašvaldības informatīvajā izdevumā „Mārupes Vēstis” un Mārupes novada pašvaldības tīmekļa vietnē www.marupe.lv:
 - Par lokālpilnojumā izstrādes uzsākšanu un privātpersonu priekšlikumu iesniegšanu, norādot lokālpilnojumā teritoriju, izstrādes mērķi un galvenos uzdevumus;
 - Par lokālpilnojumā redakcijas publisko apspriešanu, paziņojumā ietverot MK 628 noteikto informāciju, kā arī būtiskāko vizuālo, grafisko un teksta informāciju par lokālpilnojumā risinājumu, tai skaitā zonējums, atļautā izmantošana, satiksmes

- organizācija un infrastruktūra, pasākumi paredzētās darbības ietekmju mazināšanai uz apkārtējo teritoriju.
- Par lokālpilnojumā apstiprināšanu un saistošo noteikumu izdošanu.

6. Projekta sastāvs:

6.1. Paskaidrojuma raksts.

Paskaidrojuma rakstā ietver sekojošu informāciju:

- lokālpilnojumā teritorijas un tuvākās apkārtnes (vismaz blakus īpašumi) pašreizējās izmantošanas apraksts un attīstības nosacījumi, tai skaitā piekļuves, meliorācijas sistēmas un dabas vides apraksts, dzīvojamās vai cita rakstura apbūves novietojums;
- lokālpilnojumā izstrādes pamatojums;
- lokālpilnojumā risinājuma apraksts un tā saistība ar piegulošajām teritorijām un transporta tīklu, ietverot apstiprināto un izstrādes stadijā esošo plānošanas dokumentu un projektu risinājumu analīzi;
- esošās un prognozētās transporta plūsmas analīze un plānotā satiksmes organizācija, kopsakarā ar lokālpilnojumam piegulošajām teritorijām un lokālpilnojumā risinājumiem;
- ziņojums par risinājumu atbilstību pašvaldības ilgtspējīgas attīstības stratēģijai, izstrādē esošajam teritorijas plānojumā 2024.-2036.gadam projektam un uzsāktajai ražošanas objekta apbūves iecerei saskaņā ar būvprojektu;
- izmantošanas nosacījumi un aprobežojumi, tai skaitā pasākumi teritorijas inženiertehniskajai sagatavošanai un pasākumi vides kvalitātes nodrošināšanai;
- pasākumi vides ietekmju mazināšanai, tai skaitā uz esošo un perspektīvo dzīvojamo apbūvi;
- lokālpilnojumā realizācijas kārtība;
- cita informācija atbilstoši lokālpilnojumā darba uzdevumā definētajam

6.2. Grafiskā daļa:

Sagatavojama atbilstoši MK 628 prasībām, papildus ietverot informatīvus attēlus, shēmas vai kartes

- Esošā teritorijas izmantošana, norādot:
 - zemes īpašumu robežas ar zemes kadastra numuru;
 - teritorijas pašreizējā funkcionālā zonējuma plāns;
 - zemes lietošanas veids;
 - aizsargjoslas, servitūti, ceļa nodalījuma joslas, citi apgrūtinājumi;
 - inženierkomunikāciju tīkli,
 - meliorācijas un drenāžas sistēmas;
 - dabas vērtības,
 - ceļi;
 - apbūve vai cita veida izmantošanas attēlojums;
- Plānotā teritorijas izmantošana:
 - funkcionālais zonējums un tā robežas, atļautā izmantošana;
 - būvlaides un apbūves līnijas, ieteicamais būvju izvietojums;
 - teritorijas iekšējās satiksmes organizācijas priekšlikums (piebraucamie ceļi un stāvvietu izvietojums) un pievienojumi pašvaldības ceļiem vai blakus īpašumiem (ja attiecināms);
 - apgrūtinātās teritorijas, objekti, kuriem tiek noteiktas aizsargjoslas;
 - inženiertehniskās apgādes tīklu un būvju konceptuālais izvietojums, pievienojuma vietas Mārupes novada centralizētajām sistēmām vai lokālo risinājumu iespējamais izvietojums;
 - meliorācijas un virszemes ūdeņu noteces risinājumi, pievienojumi kopējai sistēmai;
 - risinājumi vides ietekmju samazināšanai (buferzonas un citi risinājumi);

6.3. Teritorijas izmantošanas un apbūves nosacījumi:

Apbūves noteikumus paredz saskaņā ar Mārupes novada teritorijas plānojuma 2024.-2036.gadam risinājumiem, paredzot JC4 zonējumam līdzvērtīgas izmantošanas un apbūves nosacījumus, ciktāl nav jāpiemēro specifiskas prasības atbilstoši paredzētajai attīstības iecerei:

- prasības teritorijas izmantošanai un apbūves parametri katrā funkcionālajā zonā/ apakšzonā;
- aizsargjoslas, teritorijas ar īpašiem noteikumiem un citi aprobežojumi,
- prasības pievienojumam pašvaldības autoceļiem;
- prasības vides kvalitātes nodrošināšanai, ar atļautās izmantošanas objektu apbūvi un transporta plūsmu saistīto vides ietekmju (troksnis, gaisa kvalitāte, ainava) mazināšanai uz apkārtējo teritoriju;
- prasības teritorijas labiekārtojumam un publiskās ārtelpas izveidei;
- prasības teritorijas inženiertehniskajai sagatavošanai;
- nosacījumi detālplānojumu izstrādei (ciktāl nav iekļauts jau lokālplānojuma risinājumos);
- prasības plānošanas dokumenta (lokālplānojuma) īstenošanas kārtībai;
- citas prasības.

6.4. Pārskats par lokālplānojuma izstrādi.

- ziņojums par institūciju nosacījumiem, to ievērošanu vai noraidīšanu, norādot noraidījuma pamatojumu, par institūciju atzinumiem,
- ziņojums par publiskās apspriešanas norisi, tās ietvaros notikušajiem sabiedriskās apspriedes pasākumiem, publisko apspriešanu un to izziņošanu;
- ziņojums par privātpersonu priekšlikumiem un iebildumiem, to vērā ņemšanu vai noraidīšanu, norādot noraidījuma pamatojumu;
- vietējas pašvaldības lēmumi par detālplānojuma izstrādi, ietverot lēmumu pielikumus, darba uzdevums;
- publiskās apspriešanas materiāli, tai skaitā paziņojumi un publikācijas presē, apliecinājumi par paziņojumu nosūtīšanu, sanāksmju protokoli.
- saņemtie privātpersonu priekšlikumi un iebildumi, uz tiem sniegtās atbildes;
- līgums par lokālplānojuma izstrādi un finansēšanu;
- cita informācija, kas izmantota lokālplānojuma izstrādei;

6.5. **Vides pārskats (ja attiecināms)**, tai skaitā ziņojums par pārskata izstrādi un Vides pārraudzības valsts biroja atzinumu, ziņojums par veiktajiem precizējumiem Vides pārskatā, informatīvais paziņojums.

7. Lokālplānojuma izstrādē iesaistāmās institūcijas.

7.1. jānodrošina to institūciju sniegtās informācijas un nosacījumu ievērošana, kā arī atzinumu pieprasīšana, kuras nepieciešamību sniegt nosacījumus un saņemt atzinumus pieteikušas Teritorijas attīstības plānošanas informācijas sistēmā;

7.2. Institūcijas, kurām pieprasa nosacījumus lokālplānojuma izstrādei un atzinumus par izstrādātajām redakcijām:

- Vides valsts dienesta Atļauju pārvalde;
- Veselības inspekcija;
- Dabas aizsardzības pārvalde, Pierīgas reģionālās administrācijas birojs;
- Rīgas plānošanas reģions.
- VA „Latvijas Ģeotelpiskās informācijas aģentūra”;
- SIA “Mārupes komunālie pakalpojumi”
- AS „Gasol”;
- SIA “TET”
- AS „Sadales tīkli” Pierīgas reģions;
- VSIA “Zemkopības ministrijas nekustamie īpašumi”;
- Mārupes novada pašvaldības “Pašvaldības īpašumu pārvalde”;

8. Iesniedzamā dokumentācija:

Visiem dokumentiem jābūt izstrādātiem valsts valodā un noformētiem atbilstoši normatīvajiem aktiem par dokumentu noformēšanu un izstrādātiem atbilstoši Ministru kabineta 2014.gada 8.jūlija noteikumu Nr.392 „Teritorijas attīstības plānošanas informācijas sistēmas noteikumi” prasībām.

Jānodrošina dokumenta izstrāde un ievadīšana TAPIS sistēmā

Prasības noformējumam un eksemplāru skaitam

Lokālpilnojumā projekts un Pārskats par lokālpilnojumā izstrādi (un Vides pārskats, ja attiecināms)
<ul style="list-style-type: none">• noformējams A4 formātā (ilustrāciju un grafisko pielikumu lapas var būt A3 vai citā formātā, ietverts A4 formāta sējumā vai kā atsevišķi pielikumi), visas lapas sanumurētas;• Lokālpilnojums jānoformē atsevišķās datnēs: Paskaidrojuma raksts, Grafiskā daļa un Apbūves noteikumi, Pārskats par lokālpilnojumā izstrādi. Papildus iesniedzams Vides pārskats, ja tiek pieprasīts, vai pielikumi, ja nepieciešams.• Ievēro autortiesības un norādes uz informācijas avotiem;• Grafiskā daļa izstrādājama ievērojot MK 628 prasības un mēroga noteiktību M 1: 500, izdrukā mērogs - nodrošinot sniegtās informācijas pārskatāmību;• rasējumu lapu labajā apakšējā stūrī rakstlaukums (pasūtītājs, izstrādātājs, lokālpilnojuma nosaukums, rasējuma lapas nosaukums, mērogs, kā arī plānojuma izstrādātāja, daļas vai sadaļas vadītāja un tehniskā izstrādātāja uzvārds);
Prasības elektroniskā dokumenta noformējumam: dokuments jāveido ar e-parakstu, kuru paraksta izstrādātājs un zemes gabala īpašnieks ietverot visas sadaļas un pielikumus teksta daļa *word formātā grafiskā daļa *dgn formātā (savietojams ar programmatūru MicroStation V8), papildus visa dokumentācija portatīvā dokumenta formātā *pdf formātā uz elektroniskā datu nesēja vai nosūtīt lokālpilnojuma izstrādes vadītājam uz elektroniskā pasta adresi (dace.zigure@marupe.lv).
Lokālpilnojuma galīgā redakcija un Pārskats par lokālpilnojuma izstrādi
<ul style="list-style-type: none">• Noformējumam tās pašas prasības kā lokālpilnojuma projektam;• Lokālpilnojuma galīgās redakcijas grafiskais materiāls digitālā veidā (dgn. formātā) iesniedzams Mārupes novada pašvaldības datu bāzes uzturētājam (SIA „Mērniecības datu centrs”, tālr.67496833), saņemot atbilstošu saskaņojumu uz lokālpilnojuma grafiskās daļas;• pēc lēmuma pieņemšanas par lokālpilnojuma apstiprināšanu Gala redakcija iesniedzama arī izdrukā formātā 1 eksemplārā iesiets cietos vākos kā arhīva eksemplārs, kurā ietverts arī:<ul style="list-style-type: none">- Domes lēmums par lokālpilnojuma apstiprināšanu un Saistošie noteikumi- Paziņojums oficiālajā izdevumā “Latvijas Vēstnesis”;- Lokālpilnojuma projekts elektroniskā formātā (CD) (attiecīgi doc. formātā un vektordatu formā dgn. un shp. formātā, kā arī pilnu versiju portatīvā dokumenta pdf. formā. Dokuments elektroniski sagatavojams dalīts ievietošanai TAPIS sistēmā).• Lokālpilnojuma ierosinātājam iesniedzama apstiprinātā lokālpilnojuma redakcija, pārskats un pievienojamie dokumenti, tādā pašā sastāvā, par eksemplāru skaitu un formātu vienojoties ar ierosinātāju

9. Izstrādes termiņi.

Darba uzdevuma nosacījumi var tikt pārskatīti vai tas tiek atcelts, ja lokālpilnojuma izstrādes laikā tiek veiktas būtiskas izmaiņas normatīvajā regulējumā, kas attiecas uz teritorijas plānošanas jomu, vai tiek apstiprināts jauns Mārupes novada teritorijas plānojums vai tā grozījumi, kas paredz pēc būtības atšķirīgu, ar lokālpilnojumā paredzēto atļauto izmantošanu nesaskanīgu izmantošanu,

vai pieņemta jauna novada Ilgtspējīgas attīstības stratēģija ar atšķirīgu telpisko vīziju un mērķiem Lokālplānojuma teritorijas izmantošanai.

Sagatavoja:

Attīstības un plānošanas pārvaldes Vecākā teritorijas plānotāja

D.Žīgure

**LĪGUMS Nr. _____
par lokālpilnojumā izstrādi un finansēšanu**

(projekts)

*Līguma parakstīšanas datums ir pēdējā
pievienotā droša elektroniskā paraksta un
tā laika zīmoga pievienošanas datums*

Mārupes novada pašvaldība, nod. maks. reģ. Nr.90000012827, turpmāk – **Pašvaldība**, kuru saskaņā ar Mārupes novada pašvaldības nolikumu un Mārupes novada pašvaldības domes _____ gada _____ lēmumu Nr. _____ pārstāv tās izpilddirektora vietniece attīstības un vides jautājumos Ilze Krēmere, no vienas puses, un

Lokālpilnojumā ierosinātājs, nekustamā īpašuma “Cielavas B”, Mārupes pagastā, Mārupes novadā, kadastra Nr.80760060149, īpašnieks **AS „SISTĒMU INOVĀCIJAS”**, reģ.Nr.40003946311, turpmāk– **Ierosinātājs**, kuru saskaņā ar statūtiem pārstāv tās valdes priekšsēdētājs _____, no otras puses,
abi kopā saukti – Puses, bet katrs atsevišķi Puse, noslēdz šāda satura līgumu (turpmāk – Līgums), saistošu ne tikai pašiem līguma slēdzējiem, bet arī viņu tiesību pārņēmējiem:

1. LĪGUMA PRIEKŠMETS

1.1. Pašvaldība apņemas nodrošināt lokālpilnojumā **nekustamā īpašuma “Cielavas B”, Mārupes pagastā, Mārupes novadā, kadastra Nr.80760060149, teritorijai** (turpmāk – lokālpilnojumā) izstrādes vadīšanu, ievērojot Ministru kabineta 2014.gada 14.oktobra noteikumus Nr. 628 „Noteikumi par pašvaldības teritorijas attīstības plānošanas dokumentiem” (turpmāk – Ministru kabineta noteikumi Nr. 628) un atbilstoši pašvaldības apstiprinātajam Darba uzdevumam Nr.28/2-8/2-2025, savukārt Ierosinātājs apņemas finansēt lokālpilnojumā izstrādi saskaņā ar Līguma noteikumiem.

2. LOKĀLPILNOJUMA IZSTRĀDĀTĀJS

2.1. Ierosinātāji atbilstoši Ministru kabineta noteikumiem Nr.628 par lokālpilnojumā Izstrādātāju ir izvēlējušies **SIA _____**, reģ.Nr. _____,

3. DETĀLPILNOJUMA IZSTRĀDES FINANSĒŠANAS AVOTI UN KĀRTĪBA

3.1. Līguma 1.1.punktā minētā lokālpilnojumā izstrādi finansē Ierosinātājs kārtībā un apmērā, kāda ir noteikta ar savstarpēju vienošanos starp Ierosinātāju un Izstrādātāju.

3.2. Ierosinātājs kompensē Pašvaldībai izdevumus par pašvaldības pakalpojumiem lokālpilnojumā izstrādes ietvaros atbilstoši pašvaldības apstiprinātajam cenrādī sekojošā kārtībā: maksu par pašvaldības pakalpojumiem (paziņojumu par publisko apsprišanu sagatavošana) lokālpilnojumā izstrādes gaitā atbilstoši faktiski veiktajiem sludinājumiem saskaņā ar pašvaldības apstiprināto cenrādi. Maksājums veicams pirms pašvaldības lēmuma par Lokālpilnojumā galīgās redakcijas apstiprināšanu pieņemšanas, iesniedzot maksājumu apliecināšu dokumentu vienlaikus ar Lokālpilnojumā galīgo redakciju.

3.3. Uz šī līguma pamata veiktie maksājumi nav atmaksājami gadījumā, ja līgums tiek izbeigts pirms termiņa.

4. PUŠU TIESĪBAS UN PIENĀKUMI

- 4.4. Ierosinātājs apņemas:
- 4.4.1. kompensēt pašvaldībai izdevumus, kas radušies saistībā ar lokālpilnojumuma izstrādi;
 - 4.4.2. rakstiski informēt pašvaldību par lokālpilnojumuma Izstrādātāja maiņu;
 - 4.4.3. sniegt Izstrādātājam nepieciešamo informāciju, kas attiecas uz viņa īpašumā esošajiem zemes gabaliem un to plānoto attīstību;
 - 4.4.4. veicināt lokālpilnojumuma izstrādi (t.sk. komunikācijas nodrošināšana ar ieinteresētajām personām, sanāksmju iniciēšana problēmjaudājumu risināšanai, sanāksmju protokolēšana u.tml.).
- 4.5. Ierosinātājs no saviem līdzekļiem sedz visus zaudējumus, kas radušies Pašvaldībai vai trešajām personām šī līguma 4.1.punktā uzskaitīto saistību neizpildes vai nepienācīgas izpildes rezultātā.
- 4.6. Pašvaldība:
- 4.6.1. organizē un vada lokālpilnojumuma izstrādi saskaņā ar Ministru kabineta noteikumiem Nr.628 un Pašvaldības izstrādāto kārtību lokālpilnojumuma izstrādei;
 - 4.6.2. sniedz Ierosinātājam nepieciešamo informāciju saistībā ar lokālpilnojumuma izstrādi;
 - 4.6.3. slēdz vienošanos ar Izstrādātāju par plānošanas dokumenta izstrādi un piekļuves tiesību piešķiršanu Teritorijas attīstības plānošanas informācijas sistēmai, ja Ierosinātāja izvēlētais Izstrādātājs atbilst Ministru kabineta noteikumu Nr. 628 7.nodaļā noteiktajām prasībām;
 - 4.6.4. nodrošina Ierosinātāja izvēlēta Izstrādātāja piekļuvi Teritorijas attīstības plānošanas informācijas sistēmai, ārpakalpojumu sniedzēja statusā.
 - 4.6.5. nodrošina telpas sabiedrības līdzdalības pasākumu organizēšanai;

5. NEPĀRVARAMA VARA

5.1. Puses tiek atbrīvotas no atbildības par daļēju vai pilnīgu Līguma saistību neizpildi, ja neizpilde notikusi pēc Līguma noslēgšanas nepārvarama spēka vai ārkārtēju apstākļu ietekmes rezultātā, kurus attiecīgā puse nevarēja ne paredzēt, ne novērst, ne ietekmēt. Šādi apstākļi ir stihiskas nelaimes, dabas katastrofas, kara darbība, blokāde. Par augstākminēto apstākļu iestāšanos puse, kura atsauca uz iepriekšminētajiem apstākļiem, rakstiski brīdina citu Līguma pusi desmit dienu laikā.

6. LĪGUMA DARBĪBAS TERMIŅŠ UN IZBEIGŠANAS KĀRTĪBA

6.3.Līgums stājas spēkā ar tā parakstīšanas brīdi un ir spēkā līdz pušu saistību pilnīgai izpildei, t.i. līdz pašvaldības lēmumam par Lokālpilnojumuma apstiprināšanu spēkā stāšanās brīdim, vai līdz iestājas viens no sekojošiem gadījumiem:

- 6.3.1. Ierosinātājam ir izbeigušas īpašuma tiesības uz 1.1.punktā minēto nekustamo īpašumu;
- 6.3.2. Pašvaldība ir pieņēmusi lēmumu par lokālpilnojumuma izstrādes izbeigšanu, neapstiprinot Lokālpilnojumumu;
- 6.4.Lokālpilnojumuma izstrādes ietvaros noteikts sekojošs projekta izstrādes laika grafiks:
 - 6.4.1. Lokālpilnojumuma 1.redakcija iesniedzama vēlākais 6 mēnešu laikā pēc lēmuma par lokālpilnojumuma izstrādes uzsākšanu;
 - 6.4.2. Paziņojumi un publiskās apspriedes pasākumi organizējami atbilstoši Darba uzdevumā noteiktajam, vai atbilstoši Ministru kabineta noteikumu Nr. 628 vispārīgajam regulējumam, ja konkrētajai rīcībai netiek noteikts termiņš darba uzdevumā;

6.3. Jebkura no Pusēm ir tiesīga izbeigt šo Līgumu vienpusējā kārtā, ja kāds no līguma slēdzējiem pārkāpj Līguma noteikumus, piecas dienas iepriekš rakstveidā paziņojot par to otrai Pusei.

7.VISPĀRĪGIE NOTEIKUMI

7.1. Jebkurš strīds, kas rodas saistībā ar Līguma spēkā esamību, izpildi, izmaiņām līgumā vai tā izbeigšanas kārtību, risināms tiesā Latvijas Republikas normatīvajos tiesību aktos noteiktajā kārtībā;

- 7.2. Jebkuri grozījumi Līgumā stājas spēkā pēc tam, kad tie ir sastādīti rakstveidā un tos ir parakstījušas abas Puses;
- 7.3. Līguma daļu nosaukumi ir lietoti tikai ērtākai Līguma pārskatāmībai un tie nevar tikt izmantoti Līguma tulkošanai vai interpretācijai;
- 7.4. Līguma pielikumā: Darba uzdevuma Nr. 28/2-8/2-2025 kopija uz _ () lapām;
- 7.5. Līgums ir sagatavots un noformēts uz _ () lapām, valsts valodā un parakstīts elektroniski.

8. PUŠU REKVIZĪTI

Pašvaldība:

Mārupes novada pašvaldība
Reģistrācijas Nr. 90000012827
Daugavas iela 29, Mārupe,
Mārupes novads, LV – 2167
AS „SEB BANKA” Āgenskalna filiāle
Konts: LV69UNLA0003011130405
Kods: UNLALV2X

(paraksts*)

Izpilddirektora vietniece
Attīstības un vides jautājumos
Ilze Krēmere

Ierosinātais:

AS „SISTĒMU INOVĀCIJAS”,
reģ.Nr.40003946311
adrese: Mazcenu aleja 6A,
Jaunmārupe, Mārupes pag.,
Mārupes nov., LV-2166

(paraksts*)

valdes priekšsēdētājs
.....



MĀRUPES NOVADA PAŠVALDĪBAS DOME

Daugavas iela 29, Mārupe, Mārupes novads, LV-2167
67934695 / marupe@marupe.lv / www.marupe.lv

DOMES SĒDES PROTOKOLA Nr.3 PIELIKUMS

2025.gada 26.februāris

LĒMUMS Nr.45

Par nekustamā īpašuma lietošanas mērķa noteikšanu nekustamā īpašuma “Apsēni”, kadastra Nr.8048 008 0717, projektētajai zemes vienībai ar kadastra apzīmējumu 8048 008 0867, Sēbruciemā, Babītes pagastā, Mārupes novadā

Adresāts: SIA “CEBE”, reģistrācijas numurs 40203313479, e-pasts: siacebel@gmail.com.

Mārupes novada pašvaldībā saņemts nekustamā īpašuma “Apsēni”, kadastra Nr. 8048 008 0717, Sēbruciemā, Babītes pagastā, Mārupes novadā, īpašnieka SIA CEBE, reģistrācijas numurs 40203313479, valdes locekles D. Burkovskas (turpmāk – Īpašnieks), 2024.gada 29.novembra iesniegums (pašvaldībā reģistrēts 2024.gada 2.decembrī ar Nr.1/2.1-2/639) ar lūgumu nekustamā īpašuma “Apsēni”, kadastra Nr. 8048 008 0717, zemes vienību ar kadastra apzīmējumu 8048 008 0717, Sēbruciemā, Babītes pagastā, Mārupes novadā, sadalīt, piešķirt adreses, noteikt nekustamā īpašuma lietošanas mērķus, atbilstoši 2023.gada 29.jūnija Administratīvajam līgumam Nr.1/4-4/22-2023 par detālplānojuma īstenošanu (turpmāk – Administratīvais līgums).

Izskatot iesniegumu, Mārupes novada pašvaldības dome konstatēja:

1. Nekustamā īpašuma “Apsēni”, kadastra Nr. 8048 008 0717, Sēbruciemā, Babītes pagastā, Mārupes novadā, īpašumtiesības Rīgas rajona tiesas Babītes pagasta zemesgrāmatas nodalījumā Nr. 100000192948, nostiprinātas Īpašniekam. Īpašums sastāv no neapbūvētas zemes vienības ar kadastra apzīmējumu 8048 008 0717, ar kopējo platību 1,9900 ha (turpmāk – Zemes vienība).
2. Saskaņā ar Babītes novada pašvaldības 2020.gada 22.janvāra saistošajiem noteikumiem Nr.1 “Babītes novada teritorijas plānojums, teritorijas izmantošanas un apbūves noteikumi un grafiskā daļa”, un to funkcionālā zonējuma karti, kopsakarā ar Mārupes novada pašvaldības domes 2023.gada 31.maija lēmumu Nr.59 (sēdes prot. Nr.10) “Par nekustamā īpašuma “Apsēni” kadastra Nr. 8048 008 0717, Sēbruciemā, Babītes pagastā, Mārupes novadā, detālplānojuma apstiprināšanu” (turpmāk – Detālplānojums) plānotajām zemes vienībām no Nr.1-3; 5-8 noteikta atļautā/plānotā izmantošana: Savrupmāju apbūves teritorija (DzS), zemes vienībai Nr.4 - Savrupmāju apbūves teritorija (DzS/Dabas un apstādījumu teritorija (DA)) un zemes vienībām Nr.9-11 - Transporta infrastruktūras teritorija (TR).
3. Saskaņā ar Mārupes novada pašvaldības domes 2024.gada 28.decembra lēmumu Nr.35 “Par ielas izveidošanu, nosaukuma, adrešu piešķiršanu un nekustamā īpašuma lietošanas mērķu noteikšanu projektētajām zemes vienībām nekustamā īpašuma “Apsēni”, kadastra Nr.8048 008 0717, zemes vienībā ar kadastra apzīmējumu 8048 008 0717, Sēbruciemā, Babītes pagastā, Mārupes novadā” tika sadalītas zemes vienības, piešķirtas adreses un noteikti nekustamā īpašuma lietošanas mērķi, izņemot vienu Detālplānojumā projektēto zemes vienību Nr.10, kadastra apzīmējums 8048 008 0867.
4. Detālplānojumā projektētai zemes vienībai Nr.10, kas veido Apsēnu ielu, atbilstoši Ministru kabineta 2006.gada 20.jūnija noteikumi Nr.496 “Nekustamā īpašuma lietošanas mērķu klasifikācija un nekustamā īpašuma lietošanas mērķu noteikšanas un maiņas

kārtība” (turpmāk – Noteikumi Nr.496) 2.punktam nosakāms nekustamā īpašuma lietošanas mērķis atbilstoši Detālplānojumam.

Atbilstoši Nekustamā īpašuma valsts kadastra likuma 9.panta pirmās daļas 1.punktam, zemes vienībai un zemes vienības daļai nosaka nekustamā īpašuma lietošanas mērķi un lietošanas mērķim piekrītošo platību. To atbilstoši Ministru kabineta noteiktajai kārtībai un vietējās pašvaldības teritorijas plānojumā noteiktajai izmantošanai vai likumīgi uzsāktajai izmantošanai nosaka vietējā pašvaldība, kuras administratīvajā teritorijā atrodas konkrētā zemes vienība un zemes vienības daļa, izņemot šīs panta daļas 2.punktā minēto gadījumu. Atbilstoši minētā likuma 9.panta trešajai daļai nekustamā īpašuma lietošanas mērķu klasifikāciju un nekustamā īpašuma lietošanas mērķu noteikšanas un maiņas kārtību nosaka Ministru kabinets.

Nekustamo īpašumu lietošanas mērķu (turpmāk – lietošanas mērķis) noteikšanai un maiņai tiek piemēroti Noteikumi Nr.496, kuru 2.punkts paredz, ka nekustamā īpašuma lietošanas mērķi atbilstoši detālplānojumam [...] uzsāktai zemes vai būves pašreizējai izmantošanai kadastrālās vērtēšanas vajadzībām nosaka:

1. zemes vienībai un plānotai (projektētai) zemes vienībai;
2. zemes vienības daļai vai plānotai (projektētai) zemes vienības daļai.

Saskaņā ar Noteikumu Nr.496 16.punktu lietošanas mērķi nosaka, ja tiek izveidota jauna zemes vienība vai zemes vienības daļa, vai, ja zemes vienībai vai zemes vienības daļai nav noteikts lietošanas mērķis.

Saskaņā ar Noteikumu Nr.496 18.punktu lietošanas mērķa noteikšanu vai maiņu šo noteikumu 16. vai 17.punktā minētajos gadījumos mēneša laikā ierosina nekustamā īpašuma īpašnieks. Lietošanas mērķa noteikšanu vai maiņu var ierosināt arī valsts vai pašvaldības institūcija.

Noteikumu Nr.496 23.apakšpunkts nosaka, ka neapbūvētai zemes [...] funkcionālās zonas lietošanas mērķi nosaka vai maina atbilstoši detālplānojumā [...] norādītajai plānotajai (atļautajai) izmantošanai[...].

Ievērojot Noteikumu Nr.496 2., 16., 18., 23., punktā, Mārupes novada pašvaldības dome atzīst, ka nepieciešams noteikt zemes vienībai nekustamā īpašuma lietošanas mērķi.

Saskaņā ar Mārupes novada pašvaldības domes 2021.gada 27.oktobra saistošo noteikumu Nr.19/2021 “Par Mārupes novada pašvaldības daļību pašvaldības nozīmes ceļu un ielu būvniecībā un uzturēšanā” 2.punktu, 5.2.punktu, Zemes ierīcības likuma 19.pantu, Ministru kabineta 2016.gada 2.augusta noteikumu Nr.505 “Zemes ierīcības projekta izstrādes noteikumi” 26.punktu, Ministru kabineta 2006.gada 20.jūnija noteikumu Nr.496 “Nekustamā īpašuma lietošanas mērķu klasifikācija un nekustamā īpašuma lietošanas mērķu noteikšanas un maiņas kārtība” 2., 16., 17.5., punktu, kā arī saskaņā ar Babītes novada pašvaldības 2020.gada 22.janvāra saistošajiem noteikumiem Nr.1 “Babītes novada teritorijas plānojums, teritorijas izmantošanas un apbūves noteikumi un grafiskā daļa”, Detālplānojumu un Administratīvo līgumu, kā arī ņemot vērā **Attīstības un vides jautājumu komitejas** 2025.gada 19.februāra atzinumu pieņemot iesniegto lēmuma projektu “*Par nekustamā īpašuma lietošanas mērķa noteikšanu nekustamā īpašuma “Apsēni”, kadastra Nr.8048 008 0717, projektētajai zemes vienībai ar kadastra apzīmējumu 8048 008 0867, Sēbruciemā, Babītes pagastā, Mārupes novadā*”, atklāti balsojot ar 18 balsīm „par” (*Andrejs Ence, Mārtiņš Bojārs, Nikolajs Antipenko, Ilze Bērziņa, Ira Dūduma, Līga Kadiģe, Jānis Kazaks, Jānis Lagzdkalns, Jānis Lībietis, Normunds Orleāns, Aivars Osītis, Andris Puide, Ivars Punculis, Guntis Ruskis, Oļegs Sorokins, Uģis Šteinbergs, Dace Štrodaha, Gatis Vācietis*), „pret” nav, „atturas” nav, **Mārupes novada pašvaldības dome nolemj:**

1. Noteikt Detālplānojumā projektētai zemes vienībai “Nr. 10”, kadastra apzīmējums 8048 008 0867, Sēbruciemā, Babītes pagastā, Mārupes novadā, nekustamā īpašuma lietošanas mērķi 0,2957 ha platībā - zeme dzelzceļa infrastruktūras zemes nodalījuma joslā un ceļu zemes nodalījuma joslā (kods 1101).

2. Veicot projektētās zemes vienības kadastrālo uzmērīšanu, Detālplānojumā norādītie apgrūtinājumi un platības var tikt precizēti.
3. Centrālās pārvaldes Personāla un dokumentu pārvaldības nodaļai nosūtīt lēmumu zemes vienības īpašniekam, Pašvaldības īpašumu pārvaldei, Valsts zemes dienesta Rīgas reģionālajai nodaļai un Valsts zemes dienesta Adrešu reģistra departamentam piecu darbdienu laikā pēc lēmuma parakstīšanas.

Atbilstoši Administratīvā procesa likuma 70.panta pirmajai un otrajai daļai, šis lēmums stājas spēkā ar brīdi, kad tas paziņots adresātam. Saskaņā ar Paziņošanas likuma 9.panta otro daļu dokuments, kas sūtīts pa elektronisko pastu, uzskatāms par paziņotu otrajā darba dienā pēc tā nosūtīšanas.

Šo lēmumu saskaņā ar Administratīvā procesa likuma 70.panta pirmo daļu, 76.panta pirmo un otro daļu, 79.panta pirmo daļu, 188.panta otro daļu un 189.panta pirmo daļu var pārsūdzēt viena mēneša laikā no tā spēkā stāšanās dienas, pieteikumu iesniedzot Administratīvās rajona tiesas attiecīgajā tiesu namā pēc pieteicēja adreses [fiziskā persona — pēc deklarētās dzīvesvietas adreses, papildu adreses (Dzīvesvietas deklarēšanas likuma izpratnē) vai nekustamā īpašuma atrašanās vietas, juridiskā persona — pēc juridiskās adreses].

Pašvaldības domes priekšsēdētājs

/paraksts/

Andrejs Ence

*Sagatavoja Attīstības un plānošanas pārvaldes
Zemes ierīcības speciāliste D. Klauģe*



MĀRUPES NOVADA PAŠVALDĪBAS DOME

Daugavas iela 29, Mārupe, Mārupes novads, LV-2167
67934695 / marupe@marupe.lv / www.marupe.lv

DOMES SĒDES PROTOKOLA Nr.3 PIELIKUMS

2025.gada 26.februāris

LĒMUMS Nr.46

Par projekta “Uzņēmējdarbībai nepieciešamās infrastruktūras attīstība Jaunmārupē” pieteikuma iesniegšanu un finansējuma nodrošināšanu

2024.gada 20.janvārī stājās spēkā Ministru kabineta 2024.gada 16.janvāra noteikumi Nr.55 “Eiropas Savienības kohēzijas politikas programmas 2021.–2027. gadam 5.1.1. specifiskā atbalsta mērķa "Vietējās teritorijas integrētās sociālās, ekonomiskās un vides attīstības un kultūras mantojuma, tūrisma un drošības veicināšana pilsētu funkcionālajās teritorijās" 5.1.1.1. pasākuma "Infrastruktūra uzņēmējdarbības atbalstam" īstenošanas noteikumi”, kuros noteikts, ka:

[1] Pasākuma mērķis ir attīstīt uzņēmējdarbības publisko infrastruktūru un palielināt privāto investīciju apjomu pilsētu funkcionālajās teritorijās, veicot ieguldījumus uzņēmējdarbības attīstībai atbilstoši pašvaldību attīstības programmām. Pasākuma mērķa grupa ir nacionālas un reģionālas nozīmes attīstības centru un to funkcionālo teritoriju pašvaldības, komersanti un iedzīvotāji. Projekta iesniegumu otrā atlases kārtā tiek īstenota atklāta projektu iesniegumu atlase, kuras ietvaros atbalsta pašvaldību attīstības programmās paredzētos projektus, ko īsteno pilsētu funkcionālajās teritorijās. Pasākuma ietvaros atbalstu piešķir grantu veidā.

[2] Projekta iesnieguma maksimālais attiecināmais Eiropas Reģionālās attīstības fonda finansējuma apmērs nepārsniedz 85% no projekta iesnieguma attiecināmo izmaksu summas. Projekta iesnieguma minimālais kopējo attiecināmo izmaksu apmērs nav mazāks par 200 000 euro (ieskaitot), un projekta iesnieguma maksimālais Eiropas Reģionālās attīstības fonda finansējums ir 5 000 000 euro.

Centrālā finanšu un līgumu aģentūra ir izsludinājusi projektu iesniegumu pieņemšanu projektu iesniegumu otrās atlases kārtas otrajā uzsaukumā. Projekta pieteikumu iesniegšana norit līdz 2025.gada 28. februārim.

Ozolu iela Jaunmārupes satiksmes struktūrā ir viena no trim apdzīvotās vietas maģistrālās satiksmes ielām. Iela veic satiksmes sakopošanas funkciju un veido savienojumu ar valsts autoceļu P132 mezglā ar galveno autoceļu A5. Pa minēto divlīmeņu mezglu tiek nodrošināta galvenā piekļūšana Jaunmārupei. Ozolu iela ir uzskatāma par jauktas funkcijas ielu, kas nodrošina gan savienojošo, gan piekļūšanas, gan uzturēšanās funkciju. Esošās ceļa infrastruktūras attīstība nepieciešama, lai uzlabotu piekļūšanu arī ielas tuvumā esošajiem komersantiem, kas šeit veic uzņēmējdarbību. Ielas esošais segums ir veidots no asfaltbetona un tā kalpošanas laiks ir beidzies. Segums laika gaitā ir izveidojies neviendabīgs, līdz ar to radot problēmas un papildus izdevumus seguma uzturēšanas darbu veikšanai. Nav izbūvēts gājēju celiņš, kā arī esošā ielas apgaismojuma apjoms ir nepietiekams (vietām vispār nav), kas attiecīgi pasliktina satiksmes drošību.

Lai uzlabotu satiksmes infrastruktūru Ozolu ielas apkaimē, projekta īstenošanai ir augsta gatavības stadija, jo ir izstrādāts un apstiprināts būvprojekts, kā arī projekts ir ietverts Mārupes novada pašvaldības Investīciju plānā 2025.gadam. Ozolu iela aptver arī uzņēmējdarbības teritorijas un šī projekta pieteikuma sagatavošanai ir saņemti četri uzņēmēju apliecinājumi par dalību projektā.

Pēc projekta iesnieguma izvērtēšanas, pozitīva lēmuma gadījumā par finansējuma piešķiršanu no Eiropas Reģionālās attīstības fonda, saskaņā ar būvprojektu tiks veikta ielas braucamās daļas pārbūve, gājēju - velosipēdu ceļa izbūve, ietves izbūve, autonovietņu izbūve,

nobrauktuvju izbūve uz pieguļošajiem īpašumiem, ievalku izbūve, apgaismojuma pārbūve un lietus ūdens kanalizācijas izbūve.

Projekta kopējās indikatīvās izmaksas ir **2 790 532.00 EUR** (*divi miljoni septiņi simti deviņdesmit tūkstoši pieci simti trīsdesmit divi eiro un 00 centi*), tai skaitā pievienotās vērtības nodoklis 21% 484 307.21 EUR.

Kopējās projekta izmaksas - attiecināmās izmaksas	2 790 532.00 EUR	100%
Mārupes novada pašvaldības līdzfinansējums	418 579.80 EUR	15%
Eiropas Reģionālās attīstības fonda finansējums	2 371 952.20 EUR	85%

Izvērtējot projekta “Uzņēmējdarbībai nepieciešamās infrastruktūras attīstība Jaunmārupē” īstenošanas pamatojumu un plānotās investīcijas, pamatojoties uz Pašvaldību likuma 4.panta 3.punktu un 10.panta pirmās daļas 19.punktu, atklāti balsojot ar 18 balsīm „par” (*Andrejs Ence, Mārtiņš Bojārs, Nikolajs Antipenko, Ilze Bērziņa, Ira Dūduma, Līga Kadīge, Jānis Kazaks, Jānis Lagzdkalns, Jānis Lībietis, Normunds Orleāns, Aivars Osītis, Andris Puide, Ivars Punculis, Guntis Ruskis, Oļegs Sorokins, Uģis Šteinbergs, Dace Štrodaha, Gatis Vācietis*), „pret” nav, „atturas” nav, **Mārupes novada pašvaldības dome nolemj:**

1. Piedalīties Eiropas Savienības kohēzijas politikas programmas 2021.–2027. gadam 5.1.1. specifiskā atbalsta mērķa "Vietējās teritorijas integrētās sociālās, ekonomiskās un vides attīstības un kultūras mantojuma, tūrisma un drošības veicināšana pilsētu funkcionālajās teritorijās" 5.1.1.1. pasākuma "Infrastruktūra uzņēmējdarbības atbalstam" īstenošanas noteikumi" konkursā, sagatavojot un iesniedzot pieteikumu projektam “Uzņēmējdarbībai nepieciešamās infrastruktūras attīstība Jaunmārupē”.
2. Noteikt projekta provizorisko īstenošanas laiku no 01.07.2025-01.07.2027.
3. Apstiprināt projekta **kopējās attiecināmās izmaksas 2 790 532.00 EUR** (*divi miljoni septiņi simti deviņdesmit tūkstoši pieci simti trīsdesmit divi eiro, 00 centi*), no tām:
 - **Eiropas Reģionālās attīstības fonda finansējums 2 371 952.20 EUR** (*divi miljoni trīs simti septiņdesmit viens tūkstotis deviņi simti piecdesmit divi eiro, 20 centi*);
 - **Mārupes novada pašvaldības finansējums 418 579.80 EUR** (*četri simti astoņpadsmit tūkstoši pieci simti septiņdesmit deviņi eiro, 80 centi*).
4. Projekta kopējo izmaksu sadārdzinājuma gadījumā, pašvaldība apņemas segt pamatotas sadārdzinājuma izmaksas.
5. Par atbildīgo projekta pieteikuma sagatavošanā, iesniegšanā, projekta vadīšanā un uzraudzībā noteikt Attīstības un plānošanas pārvaldi.
6. Par atbildīgo projekta īstenošanā noteikt Pašvaldības īpašumu pārvaldi.

Pašvaldības domes priekšsēdētājs

/paraksts/

Andrejs Ence

*Sagatavoja Attīstības un plānošanas pārvaldes
Projektu vadītāja A. Ozola*



MĀRUPES NOVADA PAŠVALDĪBAS DOME

Daugavas iela 29, Mārupe, Mārupes novads, LV-2167
67934695 / marupe@marupe.lv / www.marupe.lv

DOMES SĒDES PROTOKOLA Nr.3 PIELIKUMS

2025.gada 26.februāris

LĒMUMS Nr.47

Par grozījumiem Mārupes novada pašvaldības domes 2025.gada 19.februāra lēmumā Nr.1 (sēdes protokols Nr.2) "Par Babītes vidusskolas direktora iecelšanu amatā"

Ņemot vērā, ka būtiski mainījušies apstākļi, kas saistīti ar Babītes vidusskolas direktora pienākuma izpildītāja darba tiesiskajām attiecībām un, lai nodrošinātu nepārtrauktu un efektīvu izglītības iestādes vadību, nepieciešams pēc iespējas ātrāk uzsākt darba tiesiskās attiecības ar Aleksandru Langi, kurš ar 2025.gada 19.februāra domes lēmumu Nr.1 (sēdes protokols Nr.2) "Par Babītes vidusskolas direktora iecelšanu amatā", tika iecelts Babītes vidusskolas direktora amatā ar 2025.gada 1.aprīli.

Saskaņā ar Pašvaldības likuma 10.panta pirmās daļas 10.punktu, pašvaldības domes kompetencē ir iecelt amatā un atbrīvot no tā pašvaldības iestāžu vadītājus, kā arī citas amatpersonas normatīvajos aktos paredzētajos gadījumos, atklāti balsojot ar 18 balsīm „par” (*Andrejs Ence, Mārtiņš Bojārs, Nikolajs Antipenko, Ilze Bērziņa, Ira Dūduma, Līga Kadiģe, Jānis Kazaks, Jānis Lagzdkalns, Jānis Lībietis, Normunds Orleāns, Aivars Osītis, Andris Puiķe, Ivars Punculis, Guntis Ruskis, Oļegs Sorokins, Uģis Šteinbergs, Dace Štrodaha, Gatis Vācietis*), „pret” nav, „atturas” nav, **Mārupes novada pašvaldības dome nolemj:**

Izdarīt grozījumu Mārupes novada pašvaldības domes 2025.gada 19.februāra lēmuma Nr.1 (sēdes protokols Nr.2) "Par Babītes vidusskolas direktora iecelšanu amatā" 1.punktā, aizstājot datumu "2025.gada 1.aprīli" ar datumu "2025.gada 24.martu".

Pašvaldības domes priekšsēdētājs

/paraksts/

Andrejs Ence

*Sagatavoja Centrālās pārvaldes
Personāla un dokumentu pārvaldības
nodaļas vadītāja A. Freimane*



MĀRUPES NOVADA PAŠVALDĪBAS DOME

Daugavas iela 29, Mārupe, Mārupes novads, LV-2167
67934695 / marupe@marupe.lv / www.marupe.lv

DOMES SĒDES PROTOKOLA Nr.3 PIELIKUMS

2025.gada 26.februāris

LĒMUMS Nr.48

Par nekustamā īpašuma Rojas iela 2, Piņķi, Babītes pagasts, Mārupes novads (kadastra Nr. 8048 003 1916) iegūšanu īpašumā

Mārupes novada pašvaldības dome (turpmāk – Pašvaldība) izskatīja O. P. (dzimis [..] (turpmāk - Iesniedzējs)) 2025.gada 21.februāra iesniegumu (Pašvaldības lietvedības sistēmā reģistrēts ar Nr.1/2.1-3/898), kurā izteikts lūgums atļaut nostiprināt zemesgrāmatā īpašuma tiesības uz 727/1541 dom.daļas no nekustamā īpašuma Rojas iela 2, Piņķos, Babītes pagasts, Mārupes novadā, kadastra Nr.8048 003 1916 (turpmāk – Nekustamais īpašums) un konstatēja, ka:

1. Nekustamais īpašums sastāv no zemes vienības ar kadastra apzīmējumu 8048 003 1855 - 0,1541 ha platībā. Nekustamais īpašums reģistrēts Rīgas rajona tiesas Babītes pagasta zemesgrāmatas nodaļījumā Nr.100000857696.
2. Saskaņā ar Babītes novada pašvaldības 2020.gada 22.janvāra saistošajiem noteikumiem Nr.1 “Babītes novada teritorijas plānojums, teritorijas izmantošanas un apbūves noteikumi un grafiskā daļa” funkcionālā zonējuma karti, zemes vienība ar kadastra apzīmējumu 8048 003 1855 atrodas Mazstāvu dzīvojamās apbūves teritorijā (DzM).
3. Iesniedzējs 2025.gada 21.februārī noslēdza Pirkuma līgumu par Nekustamā īpašuma iegādi un vēlas īpašuma tiesības nostiprināt zemesgrāmatā uz sava vārda.
4. Ieguvējs ir Ukrainas Republikas pilsonis. Ieskatoties 2025.gada 21.februārī Finanšu izlūkošanas dienesta Sankciju sarakstā, konstatēts, ka Iesniedzēja nav sankcionēta persona.

Saskaņā ar likuma “Par zemes privatizāciju lauku apvidos” 28.panta pirmo daļu zemi var iegūt īpašumā šādi darījumu subjekti:

Latvijas Republikas pilsoņi un citu Eiropas Savienības dalībvalstu pilsoņi, kā arī Eiropas Ekonomikas zonas valstu un Šveices Konfederācijas pilsoņi [...].

Savukārt tā paša likuma 28.panta ceturrtā daļa noteic, ka darījumu subjekti, kuri nav minēti šā panta pirmajā daļā, zemi var iegūt īpašumā, ievērojot šā likuma 29.pantā noteiktos ierobežojumus un 30.pantā noteiktajā kārtībā.

Saskaņā ar tā paša likuma 29.panta otro daļu šā likuma 28.panta ceturrtajā daļā minētās personas nevar iegūt īpašumā:

- 1) zemi valsts pierobežas joslā;
- 2) zemi dabas rezervātos un citu aizsargājamo teritoriju dabas rezervātu zonās;
- 3) zemi Baltijas jūras un Rīgas jūras līča krasta kāpu aizsargjoslā;
- 4) zemi publisko ūdenstilpju un ūdensteču aizsargjoslās, izņemot nogabalus, kuros paredzēta apbūve atbilstoši pašvaldības teritorijas plānojumam;
- 5) lauksaimniecības un meža zemi, izņemot nogabalus, kuros paredzēta apbūve atbilstoši pašvaldības teritorijas plānojumam;
- 6) zemi valsts nozīmes derīgo izrakteņu atradnēs.

Savukārt tā paša likuma 30.panta pirmā un otrā daļa noteic, ka likumā “Par zemes privatizāciju lauku apvidos” 28.panta ceturrtajā daļā minētās personas, kas vēlas iegūt zemi īpašumā:

- 1) iesniedz iesniegumu tā novada domei, kuras teritorijā atrodas attiecīgā zeme;

- 2) novada dome izskata iesniegumu;
- 3) ja zemes turpmākās izmantošanas mērķis, kas norādīts iesniegumā, nav pretrunā ar novada pašvaldības teritorijas plānojumu vai lokālplānojumu, un ir ievēroti šā likuma 29. pantā minētie ierobežojumi, novada dome 20 (divdesmit) dienu laikā dod piekrišanu zemes iegūšanai īpašumā, piekrišanu noformējot izziņas veidā, ko paraksta domes priekšsēdētājs.

Ievērojot visu augstāk minēto un pie apstākļiem, ka Nekustamais īpašums atrodas jaukta mazstāvu dzīvojamās apbūves teritorijā (DzM), un pamatojoties uz likuma “Par zemes privatizāciju lauku apvidos” 28. un 30.pantu, atklāti balsojot ar 14 balsīm „par” (*Andrejs Ence, Mārtiņš Bojārs, Nikolajs Antipenko, Ilze Bērziņa, Ira Dūduma, Līga Kadiģe, Jānis Kazaks, Jānis Lagzdkalns, Normunds Orleāns, Aivars Osītis, Ivars Punculis, Guntis Ruskis, Dace Štrodaha, Gatis Vācietis*), „pret” nav, „atturas” 3 (*Jānis Lībietis, Oļegs Sorokins, Uģis Šteinbergs*), **balsojumā nepiedaloties Andrim Puidem, Mārupes novada pašvaldības dome nolemj:**

1. Izsniegt O. P. (dzimis [..]) izziņu par nekustamā īpašuma Rojas iela 2, Piņķos, Babītes pagastā, Mārupes novadā, kadastra Nr.8048 003 1916, 727/1541 dom.daļas iegūšanu īpašumā.
2. Centrālās pārvaldes Personāla un dokumentu pārvaldības nodaļai nosūtīt lēmumu Rīgas rajona tiesas zemesgrāmatu nodaļai un zemes īpašniekam.

Pašvaldības domes priekšsēdētājs

/paraksts/

Andrejs Ence

*Sagatavoja Attīstības un plānošanas pārvaldes
zemes ierīcības speciāliste L. Erdmane*

**IZZĪŅA
PAR ZEMESGABALA IEGŪŠANU ĪPAŠUMĀ**

Ieguvējs	O. P., dzimis [..]
Nekustamais īpašums	Rojas iela 2, Piņķi, Babītes pagasts, Mārupes novads, kadastra Nr.8048 003 1916 (727/1541 dom. daļas)
Nekustamā īpašuma sastāvs	zemes vienība ar kadastra apzīmējumu 8048 003 1855, 0,1541 ha platībā
Saskaņā ar Babītes novada pašvaldības 2020.gada 22.janvāra saistošajiem noteikumiem Nr. 1 “Babītes novada teritorijas plānojums, teritorijas izmantošanas un apbūves noteikumi un grafiskā daļa” funkcionālā zonējuma karti	Zemes vienība ar kadastra apzīmējumu 8048 003 1855 atrodas Mazstāvu dzīvojamās apbūves teritorijā (DzM), kura ir paredzēta savrupmāju apbūvei
Piekrišana iegūšanai īpašumā	Nav ierobežojumu
Piekrišanas tiesisks pamats	Mārupes novada pašvaldības domes 2025.gada 26.februāra lēmums Nr.48 (prot.Nr.3)
Pašvaldības domes priekšsēdētājs	/paraksts/ Andrejs Ence



MĀRUPES NOVADA PAŠVALDĪBAS DOME

Daugavas iela 29, Mārupe, Mārupes novads, LV-2167
67934695 / marupe@marupe.lv / www.marupe.lv

DOMES SĒDES PROTOKOLA Nr.3 PIELIKUMS

2025.gada 26.februāris

LĒMUMS Nr.49

Par zemes vienību Skultes iela 20 (kadastra apzīmējums 8076 001 0015) un “Alkšņi” (kadastra apzīmējums 8076 001 0068), Skultē, Mārupes pagastā, Mārupes novadā apvienošanu, adreses piešķiršanu un nekustamā īpašuma lietošanas mērķa noteikšanu

Mārupes novada pašvaldības dome izvērtējusi nekustamo īpašumu Skultes iela 20 (kadastra Nr.8076 001 0015) un “Alkšņi” (kadastra Nr.8076 001 0074), Skultē, Mārupes pagastā, Mārupes novadā, sastāvā esošo zemes vienību ar kadastra apzīmējumiem 8076 001 0015 un 8076 001 0068 apvienošanu vienā zemes vienībā un konstatēja, ka:

1. Nekustamā īpašuma Skultes iela 20, kadastra Nr. 8076 001 0015, īpašuma tiesības Rīgas rajona tiesas zemesgrāmatu nodaļas Mārupes pagasta zemesgrāmatas nodaļā Nr.1980 nostiprinātas Mārupes novada pašvaldībai. Nekustamais īpašums sastāv no zemes vienības ar kadastra apzīmējumu 8076 001 0015 - 2,2316 ha platībā un stadiona.
2. Nekustamā īpašuma “Alkšņi” ar kadastra Nr.8076 001 0074, īpašuma tiesības Rīgas rajona tiesas zemesgrāmatu nodaļas Mārupes pagasta zemesgrāmatas nodaļā Nr. 10000496141 nostiprinātas Mārupes novada pašvaldībai. Nekustamais īpašums sastāv no zemes vienības ar kadastra apzīmējumu 8076 001 0068 - 0,3392 ha platībā.
3. Nekustamā īpašuma valsts kadastra informācijas sistēmā zemes vienībām reģistrētie aktuālie nekustamā īpašuma lietošanas mērķi:
 - 3.1. zemes vienībai ar kadastra apzīmējumu 8076 001 0015 – Pārējo sabiedriskās nozīmes objektu apbūve (NĪLMK – 0908) – 2,2316 ha platībā;
 - 3.2. zemes vienībai ar kadastra apzīmējumu 8076 001 0068 – Neapgūta sabiedriskas nozīmes objektu apbūves zeme (NĪLMK – 0900) – 0,3392 ha platībā;
4. Saskaņā ar 2013.gada 18.jūnijā apstiprināto Mārupes pagasta teritorijas plānojuma 2014. – 2026. gada funkcionālā zonējuma karti zemes vienībai ar kadastra apzīmējumu 8076 001 0015 (Skultes iela 20) noteiktā atļautā izmantošana ir publiskās apbūves teritorija (P), bet zemes vienībai ar kadastra apzīmējumu 8076 001 0068 (“Alkšņi”) noteiktā atļautā izmantošana ir meži (M).

Saskaņā ar Zemes ierīcības likuma 8.panta trešās daļas 2.punktu, zemes ierīcības projekts nav izstrādājams, ja apvieno divas vai vairākas blakus esošas zemes vienības un par to ir pieņemts vietējās pašvaldības lēmums.

Pamatojoties uz Ministru kabineta 2021.gada 29.jūnija noteikumu Nr. 455 “Adresācijas noteikumi” (turpmāk – Noteikumi) 15. punktu, pilsētu un ciemu teritoriju daļās, kur ir ielas, apbūvei paredzētajai zemes vienībai vai ēkai piešķir numuru ar piesaisti ielas nosaukumam.

Nekustamo īpašumu lietošanas mērķu (turpmāk - lietošanas mērķis) noteikšanai un maiņai tiek piemēroti Ministru kabineta 2006.gada 20.jūnija noteikumi Nr.496 „Nekustamā īpašuma lietošanas mērķu klasifikācija un nekustamā īpašuma lietošanas mērķu noteikšanas un maiņas kārtība” (turpmāk – 496.noteikumi), kuru 2.punkts paredz, ka nekustamā īpašuma lietošanas mērķi atbilstoši detālplānojumam, vietējās pašvaldības teritorijas plānojumam vai normatīvajos aktos noteiktajā kārtībā uzsāktai zemes vai būves pašreizējai izmantošanai kadastrālās vērtēšanas vajadzībām nosaka:

- 2.1.zemes vienībai un plānotai (projektētai) zemes vienībai (turpmāk – zemes vienība);

2.2.zemes vienības daļai vai plānotai (projektētai) zemes vienības daļai (turpmāk – zemes vienības daļa).

Saskaņā ar 496.noteikumu 16.punktu lietošanas mērķi nosaka, ja tiek izveidota jauna zemes vienība vai zemes vienības daļa, vai, ja zemes vienībai vai zemes vienības daļai nav noteikts lietošanas mērķis.

Ievērojot iepriekš minēto, kā arī pamatojoties uz Ministru kabineta 2021.gada 29.jūnija noteikumu Nr. 455 „Adresācijas noteikumi” 15. punktu, Ministru kabineta 2006.gada 20.jūnija noteikumu Nr.496 „Nekustamā īpašuma lietošanas mērķu klasifikācija un nekustamā īpašuma lietošanas mērķu noteikšanas un maiņas kārtība” 16. punktu un 35.punktu un Zemes ierīcības likuma 8.panta trešās daļas 2.punktu, atklāti balsojot ar 18 balsīm „par” (*Andrejs Ence, Mārtiņš Bojārs, Nikolajs Antipenko, Ilze Bērziņa, Ira Dūduma, Līga Kadiģe, Jānis Kazaks, Jānis Lagzdkalns, Jānis Lībietis, Normunds Orleāns, Aivars Osītis, Andris Puide, Ivars Punculis, Guntis Ruskis, Oļegs Sorokins, Uģis Šteinbergs, Dace Štrodaha, Gatis Vācietis*), „pret” nav, „atturas” nav, **Mārupes novada pašvaldības dome nolēmj:**

1. Apvienot nekustamo īpašumu Skultes iela 20 (kadastra Nr.8076 001 0015) un “Alkšņi” (kadastra Nr.8076 001 0074), Skultē, Mārupes pagastā, Mārupes novadā, zemes vienības ar kadastra apzīmējumiem 8076 001 0015 un 8076 001 0068 – 2,5708 ha kopplatībā un piešķirt nekustamā īpašuma lietošanas mērķi uz pārējo sabiedriskās nozīmes objektu apbūve (NĪLMK – 0908).
2. Apvienotajai zemes vienībai 2.5708 ha platībā saglabāt adresi:

Veiktā darbība (adreses piešķiršana, maiņa, tai skaitā adreses pieraksta formas precizēšana, likvidēšana vai esošās adreses saglabāšana)	Adresācijas objekts (viensēta, ēka, apbūvei paredzēta zemes vienība un telpu grupa)	Adresācijas objekta un, ja nepieciešams, ar to funkcionāli saistīto objektu kadastra apzīmējums, ja tāds ir	Adresācijas objekta esošā adrese, ja tāda ir	Esošā adresācijas objekta kods adrešu klasifikatorā, ja tāds ir	Adresācijas objekta jaunā adrese	Adresācijas objekta un, ja nepieciešams, ar to funkcionāli saistīto objektu jaunais kadastra apzīmējums, ja tāds ir	Cita informācija, ja tāda ir
1	2	3	4	5	6	7	8
esošās adreses saglabāšana	apbūvei paredzēta zemes vienība	8076 001 0015	Skultes iela 20, Skulte, Mārupes pagasts, Mārupes novads	103771378	Skultes iela 20, Skulte, Mārupes pagasts, Mārupes novads	-	8076 001 0015 8076 001 0068
adreses piešķiršanu	būvei	8076 001 0015 001	-	-	Skultes iela 20, Skulte, Mārupes pagasts, Mārupes novads	-	-
adreses likvidēšana	apbūvei paredzēta zemes vienība	8076 001 0068	“Alkšņi”, Skulte, Mārupes pagasts, Mārupes novads	106432960	-	-	-

3. Centrālās pārvaldes Personāla un dokumentu pārvaldības nodaļai nosūtīt Valsts zemes dienesta Rīgas reģionālajai nodaļai piecu darbdienu laikā pēc lēmuma parakstīšanas.

Pašvaldības domes priekšsēdētājs

/paraksts/

Andrejs Ence

*Sagatavoja Pašvaldības īpašumu pārvaldes
Nekustamo īpašumu apsaimniekošanas nodaļas
Nekustamo īpašumu speciāliste I. Astiča*