

# TŪRISMA UN KULTŪRVIDES

konsultatīvās padomes sēde

28.11.2024

**MĀRUPES  
NOVADS**



# Dienas kārtība

1. Izmaiņas padomes sastāvā
2. Aktualitātes tūrismā
3. Aktualitātes kultūras stratēģijas izstrādē - diskusija
4. Pierīgas tūrisma asociācijas un Rīgas plānošanas reģiona aktualitātes
5. Jauns tūrisma maršruts - diskusija

# 1. Izmaiņas padomēs sastāvā



# 2. Aktualitātes tūrismā





## 2. Aktualitātes tūrismā

- Atjaunoti dabas vērtību velomaršruta stendi
- Uzstādīts jauns stends Piņķos
- Izveidots pastaigu maršruts māmiņām ar bērnu ratiņiem
- Audio gids «Stāstu līkločos no Mārupes līdz Skultei»







## 2. Aktualitātes tūrismā

- Uzstādīti vēl 2 publiskie grāmatu maiņas punkti
- Jauns disku golfa laukums Piņķos
- Camino Santjago ceļš
- Sadarbība ar lidostu Mārupes novada tūrisma karšu izplatīšanā
- Exit Rīga mobilā lietotne

EXIT RĪGA

JAUNA PIERĪGAS TŪRISMA MOBILĀ LIETOTNE!

GET IT ON Google Play

Download on the App Store

Logo for Pierīgas Partnerība, zied zeme, JŪRAS ZEME, GALUJAS PARTNERĪBA, Steptas Sauleņa Partnerība, Nacionālais attīstības plāns 2020, Eiropas Savienība, and Atbalsta Zemekopības ministrija un Lauku atbalsta dienests.



## 2. Aktualitātes tūrismā



# 3. Aktualitātes kultūras stratēģijas izstrādē - diskusija





# 4. Pierīgas tūrisma asociācijas un Rīgas plānošanas reģiona aktualitātes



# 5. Jauns tūrisma maršruts - diskusija

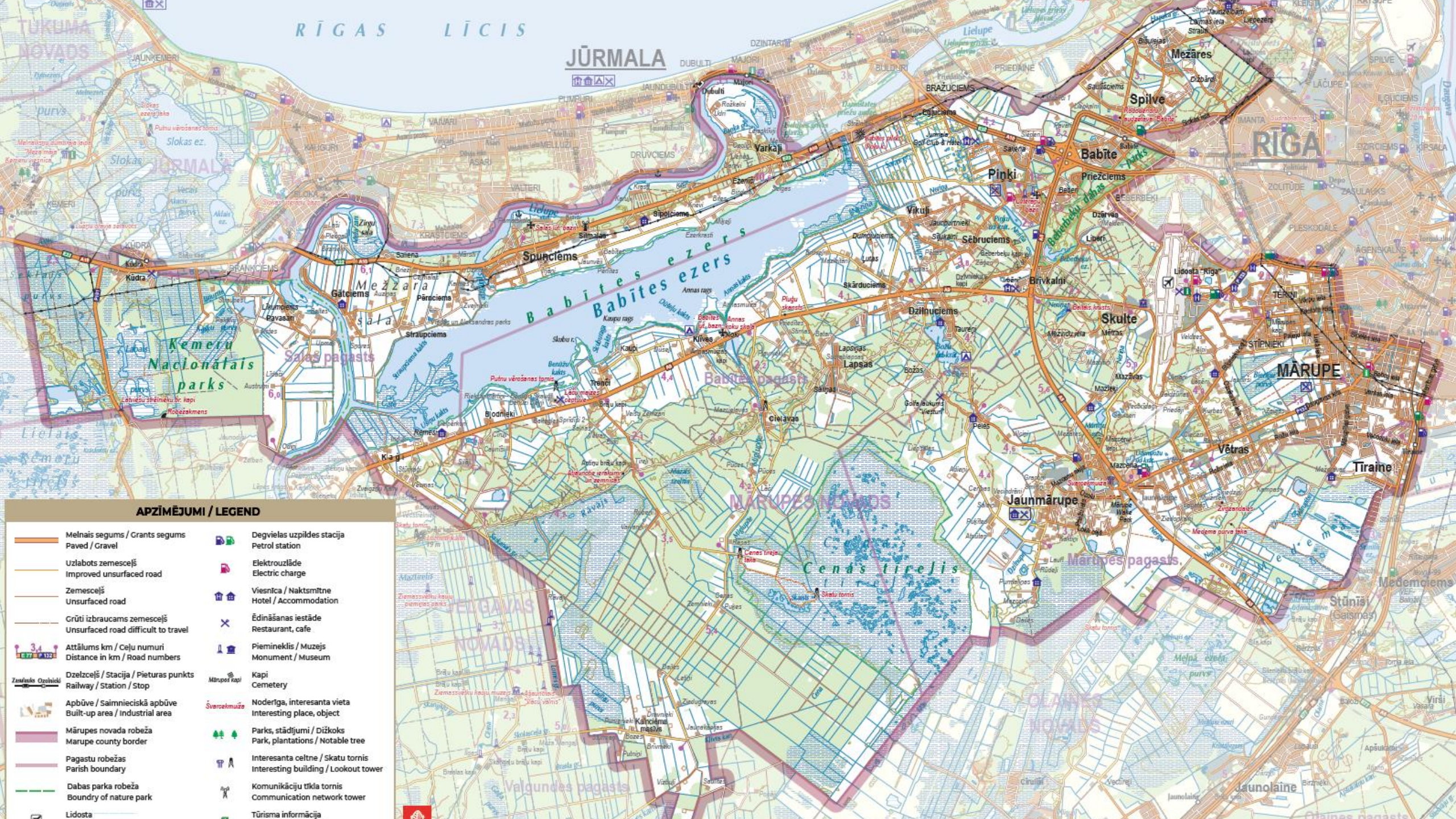






















## 5. Jauns tūrisma maršruts - diskusija

- 1) Kādas ir galvenās Mārupes novada tūrisma priekšrocības, salīdzinot ar citiem Latvijas novadiem?
- 2) Kā veicināt ienākošo tūrismu novadā?






### APZĪMĒJUMI / LEGEND

-  Melnais segums / Grants segums  
Paved / Gravel
-  Uzlabots zemesceļš  
Improved unsurfaced road
-  Zemesceļš  
Unsurfaced road
-  Grūti izbraucams zemesceļš  
Unsurfaced road difficult to travel
-  Attālums km / Ceļu numuri  
Distance in km / Road numbers
-  Dzelceļš / Stacija / Pieturas punkts  
Railway / Station / Stop
-  Apbūve / Saimnieciskā apbūve  
Built-up area / Industrial area
-  Mārupes novada robeža  
Marupe county border
-  Pagastu robežas  
Parish boundary
-  Dabas parka robeža  
Boundary of nature park
-  Lidosta  
Airport
-  Degvielas uzpildes stacija  
Petrol station
-  Elektrozlāde  
Electric charge
-  Viesnīca / Naktsmitne  
Hotel / Accommodation
-  Ēdināšanas iestāde  
Restaurant, cafe
-  Pieminekļi / Muzejs  
Monument / Museum
-  Kapu  
Cemetery
-  Noderīga, interesanta vieta  
Interesting place, object
-  Parks, stādījumi / Dižkoks  
Park, plantations / Notable tree
-  Interesanta celtnē / Skatu tornis  
Interesting building / Lookout tower
-  Komunikāciju tīkla tornis  
Communication network tower
-  Tūrisma informācija  
Tourism information





## Jauns tūrisma maršruts:

- Maršruta veids (pastaigu, velo, auto utt.)
- Maršruta mērķauditorija
- Kurā novada teritorijā būtu nepieciešams jauns maršruts?
- Ar ko maršruts varētu būt īpašs (interaktīvi uzdevumi, tematika utt.)?



**MĀRUPES  
NOVADS**