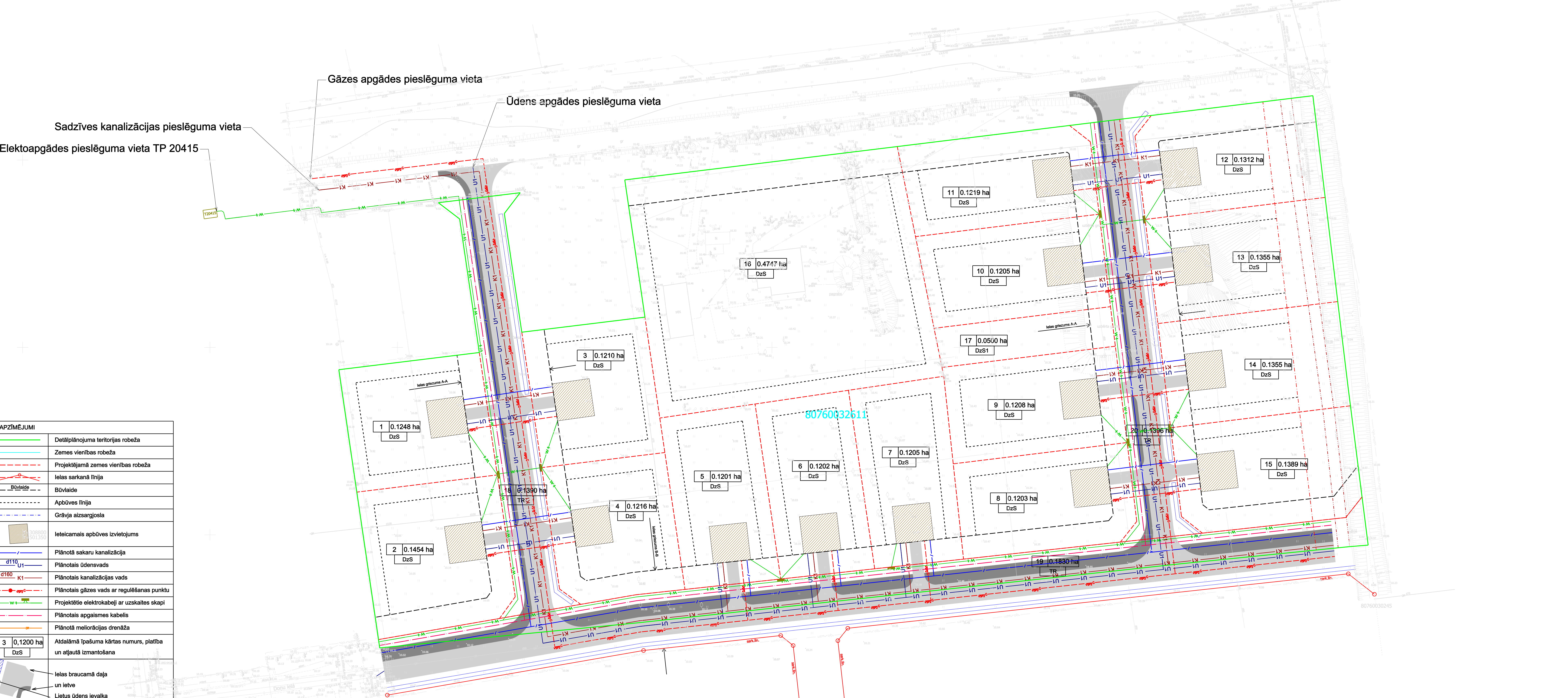


# Inženierkomunikāciju izvietojuma plāns, ieteicamie ielu šķērsprofili

Detālplānojums īpašuma Daibes iela 50 z.v. kad.apz. 80760032611, Mārupe, Mārupes novads

Kartogrāfiska pamatne - topogrāfiskais plāns  
Izstrādāts - SIA "M un M risinājumi"  
Ģeodēzists Leonards Miezītis, sert. CC0011

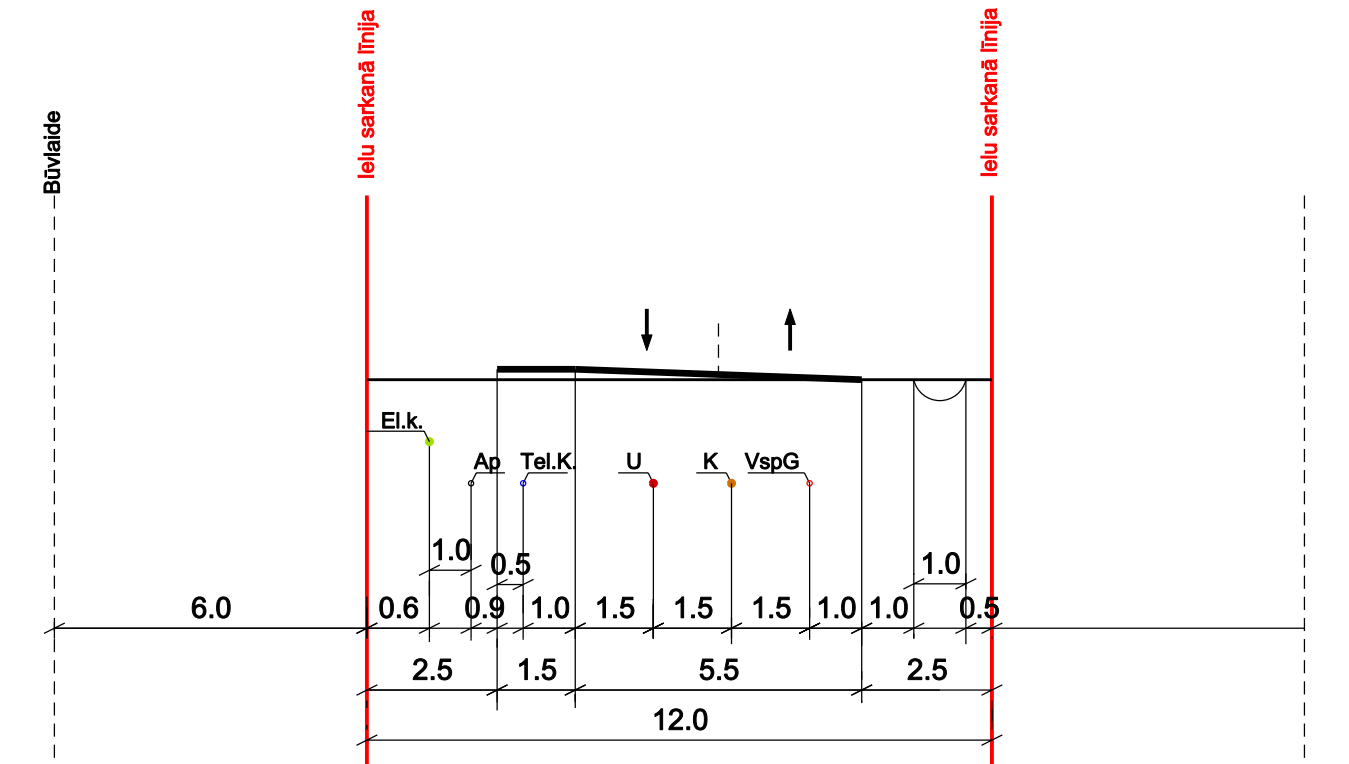
Izdrukas mērogs 1:500



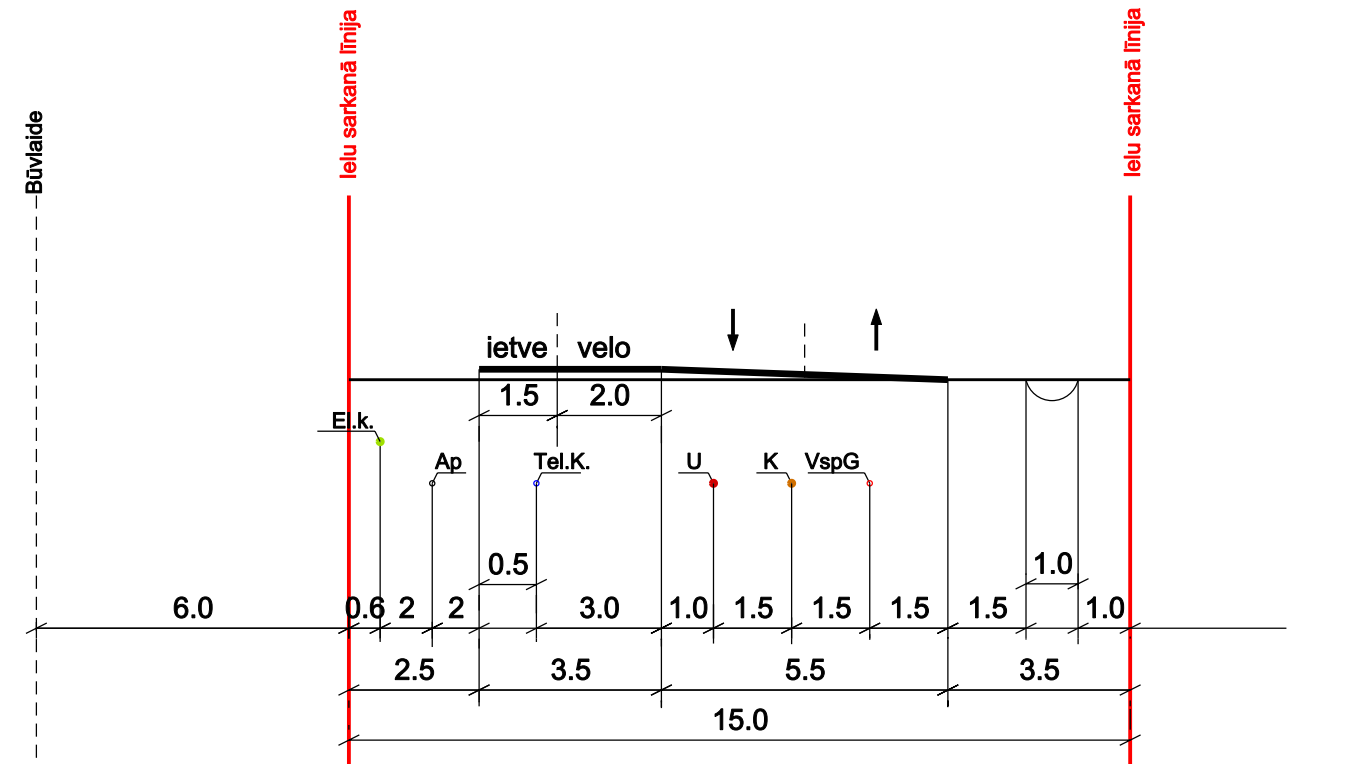
APZĪMĒJUMI	
	Detālplānojuma teritorijas robeža
	Zemes vienības robeža
	Projektējamā zemes vienības robeža
	Ielas sarkanā līnija
	Būvvalde
	Apbūves līnija
	Grāvja aizsargjosla
	Ieteicamais apbūves izvietojums
	Plānotā sakaru kanalizācija
	Plānotais ūdensvads
	Plānotais kanalizācijas vads
	Plānotais gāzes vads ar regulēšanas punktu
	Projektētie elektrokabeļi ar uzskaites skapi
	Plānotais apgaismes kabelis
	Plānotā meliorācijas drenāža
	Atdalāmā īpašuma kārtas numurs, platība un atļautā izmantošana
	Ielas braucamā daļa un ietve
	Lietus ūdens ievalka

TOPOGRĀFISKIE APZĪMĒJUMI	
	0.4 kV zemsprieguma elektrokabeļi
	6-20 kV vidsprieguma elektrokabeļi
	Elektronisko sakaru kabelis
	Elektronisko sakaru kabeļu kanalizācija
	Elektronisko sakaru gaisvadu piekarkabeļi
	Ūdensvads pazemes
	Sadzīves kanalizācijas spiedvads
	Sadzīves kanalizācijas paštecības cauruļvads
	Pazemes vidējā spiediena gāzes vads
	Pazemes zemspiediena gāzes vads
	Meliorācijas drena
	Pamests elektronisko sakaru kabelis
	Krūmājs
	Mežs
	Pļava
	Nogāces augša un nogāzes zariņi
	Nogāzes apakša
	Ceļa/ielas mala ar seguma apzīmējumu

Projektējamās ielas griezumā A-A  
M 1:400



Projektējamās ielas griezumā B-B  
M 1:400



<p>Detālplānojums īpašuma Daibes iela 50 z.v. kad.apz. 80760032611, Mārupe, Mārupes novads, Inženierkomunikāciju izvietojuma plāns</p>			
<p>SIA "Moota" reģ.Nr.40203017586 Rīga, Kr.Barona 95a-12, LV-1012 tālrunis: 29336755, e-pasts: maris.mistra@inbox.lv</p>		<p>LKS-92 TM koordinātu sistēma Latvijas normālo augstumu sistēma (LAS-2000,5) TM projekcijas mērogs koeficients m=0,999600</p>	
<p>Apliecinu, ka detālplānojuma projekta izstrādātājs atbilstoši normatīvo aktu prasībām.</p>	<p>Mārcis Mistra</p>	<p>07.09.2023</p>	<p>Kartogrāfiskā pamatne: Topogrāfiskais plāns Mērogs 1:500 Detālplānojuma izdrukas mērogs 1:500</p>
<p>Zemes ierīkojuma sertifikāts AA0087 izdots 06.07.2011, derīgs līdz 05.07.2026.</p>		<p>Lapa 1</p>	<p>Lapa GP 3</p>