

**DARBA UZDEVUMS Nr. 28/2-8/7-2024**

**detālplānojuma izstrādei nekustamā īpašuma “Bierņāres”, Dzilnuciemā, Babītes pagastā, Mārupes novadā (kadastra Nr.8048 007 0128) zemes vienības ar kadastra apzīmējumu 8048 007 1110, teritorijai**

**1. Detālplānojuma izstrādes mērķis un pamatojums:**

**Detālplānojuma izstrādes teritorija** - nekustamā īpašuma “Bierņāres”, (kadastra Nr. 8048 007 0128) Dzilnuciems, Babītes pagasts, Mārupes novads, teritorija ar kopējo platību 1,787 ha, kuru ietver Valsts galvenais autoceļš A9, Rīga – (Skulte) – Liepāja, (zemes vienības kadastra apzīmējums 8048 007 0197), sauszemes robeža ar nekustamo īpašumu „Ozolziļes” (kadastra Nr.8048 007 1186), “Gulbji” (kadastra Nr. 8048 007 0044) “Irbenāji” (kadastra Nr. 8048 007 0324) “Donnas” (kadastra Nr. 8048 007 1108 ) “Ainas” (kadastra Nr. 8048 007 1000) un “Bierņi” (kadastra Nr. 8048 007 1108).

Rīgas rajona tiesas Babītes pagasta zemesgrāmatas nodalījumā Nr. 659 nostiprināts ceļa servitūts 0,03 ha platībā par labu nekustamam īpašumam: "Bierņi", Dzilnuciems, Babītes pagasts, Babītes pagasta zemesgrāmata nodalījuma Nr.100000589983; "Ainas", Dzilnuciems, Babītes pagasts, Babītes pagasta zemesgrāmata nodalījuma Nr.100000589980; "Donnas", Dzilnuciems, Babītes pagastā, Babītes pagasta zemesgrāmata nodalījuma Nr.422.

Detālplānojuma teritorijai piekļuve nodrošināta no pašvaldības autoceļa C-21, ceļš uz Božām (zemes vienība ar kadastra apzīmējumu 8048 007 0201) pa nodibinātajiem ceļa servitūtiem, kas reģistrēti zemesgrāmatā.

Detālplānojuma teritorija attēlota darba uzdevuma pielikumā.

**Detālplānojuma izstrādes mērķis** – izstrādāt risinājumu īpašuma sadalei apbūves gabalos, veidot vienotu ielu tīklu detālplānojuma teritorijā un tai piegulošajos īpašumos, detalizēt teritorijas izmantošanas un apbūves noteikumus.

**Detālplānojuma izstrādes pamatojums** – zemes vienības ar kadastra apzīmējumu 8048 007 1110, Dzilnuciemā, Babītes pagastā, Mārupes novadā, detālplānojuma izstrāde tiek veikta, lai sadalītu īpašumu apbūves gabalos, ir nepieciešams detalizēt teritorijas atļauto izmantošanu un piekļuves nodrošināšanai veidojot jaunu ceļu, nosakot sarkanās līnijas. Detālplānojuma izstrādi attīstības iecerei paredz Teritorijas attīstības plānošanas likuma 28. panta trešā daļa, kas nosaka, ka detālplānojumu izstrādā pirms jaunas būvniecības uzsākšanas vai zemes vienību sadalīšanas, ja tas rada nepieciešamību pēc kompleksiem risinājumiem un, ja normatīvajos aktos nav noteikts citādi, kā arī Ministru kabineta 2014. gada 14. oktobra noteikumu Nr. 628 „Noteikumi par pašvaldību teritorijas attīstības plānošanas dokumentiem” 39.2.apakšpunkts, kas nosaka, ka detālplānojumu izstrādā, ja plānota jaunu zemes vienību izveide un piekļuves nodrošināšanai jaunizveidotajām zemes vienībām nepieciešams izveidot jaunas ielas vai pašvaldību ceļus.

**Detālplānojums izstrādājams saskaņā ar:**

- Babītes novada (šobrīd Babītes pagasta un Salas pagasta) teritorijas plānojumu, kas apstiprināts ar 2020.gada 22.janvāra saistošajiem noteikumiem Nr.1 “Babītes novada teritorijas plānojums, teritorijas izmantošanas un apbūves noteikumi un grafiskā daļa”;
- Teritorijas attīstības plānošanas likumu;
- Ministru kabineta 2014.gada 14.oktobra noteikumiem Nr.628 „Noteikumi par pašvaldību teritorijas attīstības plānošanas dokumentiem”;

- Ministru kabineta 2013.gada 30.aprīļa noteikumiem Nr.240 „Vispārīgie teritorijas plānošanas, izmantošanas un apbūves noteikumi”, ciktāl tie nav pretrunā ar - Babītes novada (šobrīd Babītes pagasta un Salas pagasta) teritorijas plānojuma teritorijas izmantošanas un apbūves noteikumiem;
  - Ministru kabineta 2014.gada 8.jūlija noteikumiem Nr.392 „Teritorijas attīstības plānošanas informācijas sistēmas noteikumi”;
  - Ministru kabineta 2018. gada 4. septembra noteikumiem Nr. 558 "Dokumentu izstrādāšanas un noformēšanas kārtība";
  - citiem spēkā esošajiem normatīvajiem aktiem un Mārupes novadā izstrādātajiem attīstības plānošanas dokumentiem, tai skaitā ievērojot:
    - detālplānojumu nekustamajam īpašumam “Ozolzīles” (apstiprināts ar Mārupes pašvaldības domes 2023.gada 29.marta lēmumu Nr.27 (sēdes protokols Nr.6), (dokumentācija pieejama [www.geolatvija.lv/saite: https://geolatvija.lv/geo/tapis?documents=open#document\\_26824](https://www.geolatvija.lv/saite:https://geolatvija.lv/geo/tapis?documents=open#document_26824) .
- Nepieciešamie dati un dokumenti detālplānojuma izstrādes nodrošināšanai:**
- Mārupes novada pašvaldības domes lēmums par detālplānojuma izstrādes uzsākšanu un nodošanu publiskajai apspriešanai;
  - Darba uzdevums detālplānojuma izstrādāšanai;
  - Līgums par detālplānojuma izstrādi un finansēšanu;
  - Darba uzdevumā minēto un Teritorijas attīstības plānošanas informācijas sistēmā (Turpmāk - TAPIS) pieteikto institūciju izsniegtie nosacījumi, kas attiecas uz plānojamo teritoriju, kā arī šo institūciju atzinumi;
  - Topogrāfiskais materiāls ar noteiktību M1: 500, ne vecāks par 1 gadu, kas saskaņots SIA „Mērniecības datu centrs”.

## **2. Detālplānojuma izstrādes uzdevumi:**

- 2.1. Izstrādāt risinājumus nekustamā īpašuma sadalīšanai apbūves gabalos, nosakot detalizētus apbūves noteikumus detālplānojuma teritorijā katrai zemes vienībai, nodrošinot to atbilstību teritorijas izmantošanas un apbūves nosacījumu prasībām un citu normatīvo aktu prasībām.
- 2.2. Izstrādāt perspektīvos transporta infrastruktūras risinājumus, lai nodrošinātu piekļuvi katrai perspektīvajai zemes vienībai teritorijā , tai skaitā analizēt un ņemt vērā apkārtējos nekustamajos īpašumos apstiprinātos vai izstrādes stadijā esošos detālplānojumus, plānojot ar apkārtējām teritorijām saistītu ceļu un inženierkomunikāciju tīklu. Noteikt plānotajai apbūvei atbilstošu ielu kategoriju.
- 2.3. Pamatot apbūves telpisko risinājumu, ievērojot zemesgabalu un iespējamā apbūves laukuma ģeometrisku dimensiju racionalitāti un platības, novietojumu pret ielu, paredzēt teritorijas labiekārtojumu.
- 2.4. Norādīt esošās meliorācijas un drenāžas sistēmas un paredzēt to saglabāšanai vai pārlīkšanai nepieciešamos pasākumus, novērtēt tās tehnisko stāvokli, paredzēt lietus ūdens novadīšanas risinājumus, raksturojot to novadīšanas vietu un kapacitāti.
- 2.5. Noteikt ielu sarkanās līnijas, meliorācijas būvju aizsargjoslas un citus apgrūtinājumus.
- 2.6. Izstrādāt ar blakus īpašumiem saistītu visu nepieciešamo inženierkomunikāciju nodrošinājuma shēmas, lietus ūdens novadīšanas shēmu.
- 2.7. Veikt normatīvajam regulējumam atbilstošu sugu un biotopu izpēti detālplānojuma teritorijā, ja tas tiek pieprasīts atbildīgo institūciju nosacījumos.
- 2.8. Pirms pilna detālplānojuma projekta izstrādes, detālplānojuma teritorijas attīstības priekšlikuma skici un plānotās atļautās izmantošanas aprakstu (Detālplānojuma risinājuma priekšlikums) iesniegt izvērtēšanai detālplānojuma Izstrādes vadītājam.
- 2.9. Izstrādāt detālplānojuma projekta redakcijas atbilstoši pašvaldības domes pieņemtajiem lēmumiem, publiskās apspriešanas rezultātiem un institūciju atzinumiem.

2.10. Sagatavot pārskatu par detālplānojuma izstrādes procesu. Pārskatu par detālplānojuma izstrādes procesu sagatavot katrā no detālplānojuma izstrādes posmiem atbilstoši faktiski notikušajām darbībām.

2.11. Veikt sabiedrības līdzdalības nodrošināšanas pasākumus, tai skaitā izskatīt privātpersonu iesniegumus un organizēt sabiedriskās apspriedes un citas darba gaitā nepieciešamās sanāksmes. Uzdevuma ietvaros, Detālplānojuma Izstrādātājs nodrošina arī apspriešanas informatīvo materiālu sagatavošanu, sanāksmju protokolēšanu, apkopo to rezultātus un atbilstoši precizē detālplānojumu.

2.12. Pieprasīt no institūcijām nosacījumus un atzinumus, un atbilstoši precizēt detālplānojumu.

2.13. Pirms lēmuma pieņemšanas par detālplānojuma apstiprināšanu, iesniegt detālplānojuma projekta galīgās redakcijas grafisko materiālu digitālā veidā Mārupes novada pašvaldības datu bāzes uzturētājam SIA "Mērniecības datu centrs", saņemot atbilstošu saskaņojumu un detālplānojuma grafiskās daļas.

### **3. Īpašie nosacījumi detālplānojuma izstrādē:**

3.1. Teritorijas atļautā izmantošana jāparedz atbilstoša Babītes novada (šobrīd Babītes pagasta un Salas pagasta) teritorijas plānojuma, kas apstiprināts ar 2020.gada 22.janvāra saistošajiem noteikumiem Nr.1 nosacījumiem funkcionālās zonās: Savrupmāju apbūves teritorijā (DzS) un Dabas un apstādījumu teritorijā (DA), ievērojot Nacionālas un vietējas nozīmes infrastruktūras attīstības teritoriju (TIN7).

3.2. Nosacījumi transporta tīkla risinājumiem:

3.2.1. Neparedzēt autotransportam paredzētu pievienojumu valsts autoceļam A9;

3.2.2. noteikt ielu sarkanās līnijas detālplānojuma teritorijā paredzētajām ielām, plānojot ielu tīklu ievērojot principu, ka ielas veidojamas tā, lai tās būtu savienojamas vienotā ielu tīklā, izvairoties no strupceļu veidošanas;

3.2.3. nodrošināt iespēju veidot ielas savienojumu ar īpašumu "Ozolzīles" (zemes vienības kadastra apzīmējums 8048 007 1109) un "Irbenāji" (zemes vienības kadastra apzīmējums 8048 007 0324);

3.2.4. veidot ar īpašumu "Donnas" (kadastra Nr. 8048 007 1108 ) "Ainas" (kadastra Nr. 8048 007 1000) un "Bierņi" (kadastra Nr. 8048 007 1108) kopīgi izmantojamu caurbraucamu ielu, pret iebrauktuvi, kas apstiprināta detālplānojuma "Ozolzīles" risinājumā pretī Kviešu ielai un, kas ir saskaņota kā pievienojums pašvaldības ceļam ar Mārupes novada pašvaldības Pašvaldības īpašumu pārvaldes Inženiertehniskās nodaļas ceļu būvinženeri;

3.2.5. aprakstīt esošo situāciju ar ceļu servitūtiem un to perspektīvo likvidēšanu;

3.2.6. piekļuves nodrošināšanai jaunveidojamām zemes vienībām veidot D un E kategorijas ielu ar sarkano līniju platumu vismaz 12m;

3.2.7. visām jaunizveidotajām zemes vienībām nodrošināt piekļūšanas iespēju no iekšējām jaunveidojamām ielām;

3.2.8. nodrošināt ielu izdalīšanu atsevišķās zemes vienībās;

3.2.9. izvērtēt valsts autoceļa A9 attīstības risinājumus, kopsakarībā ar prettrokšņa risinājumiem un Dabas un apstādījumu teritoriju (DA).

3.3. Detalizēt prasības publiskās apbūves veidošanai (prasības iebrauktuviem, autostāvvietām, ēku savstarpējiem attālumiem un orientācijai u.c.), ja zemes vienībā kā atļautā izmantošana tiek paredzēti papildizmantošanai noteiktie apbūves veidi.

3.4. Veidojot jaunas apbūves teritorijas ar vairāk nekā 15 apbūves zemes vienībām, jāparedz labiekārtota publiskā ārtelpa vismaz 800 m<sup>2</sup> (rotaļu laukumi, mierīgas atpūtas vietas zona, aktīvās atpūtas vietas zona), kas neietilpst apbūvēto zemes vienību teritorijās, ir brīvi pieejami sabiedrībai un izbūvējama pirmajā kārtā, ja apbūvi ir paredzēts veikt pa kārtām. Šajā teritorijā.

3.5. Detālplānojuma teritorijā paredzēt centralizēto ūdensapgādes un kanalizācijas sistēmu (tīklu, iekārtu u.c. ūdenssaimniecības infrastruktūras objektu) izbūvi, ar tehniski ekonomisko pamatojumu (kas pievienojams detālplānojuma dokumentācijai) pamatojot ūdens ieguves, sagatavošanas un notekūdeņu attīrīšanas risinājumu izvēli un to piemērošanas termiņu, un pagaidu risinājumu izmantošanas nosacījumus (ja tiek paredzēti), izvērtējumā ietverot vides kvalitātes nodrošināšanu un sistēmu apsaimniekošanas prasību ievērošanu, paredzēt nosacījumus ūdenssaimniecības sabiedriska pakalpojuma sniegšanai.

#### **4. Publiskā apspriešana un informēšana:**

4.1. Detālplānojuma izstrādes gaitā paredzētie sabiedrības līdzdalības pasākumi:

Priekšlikumu iesniegšana uzsākot detālplānojuma izstrādi, kas ilgst ne mazāk kā 4 nedēļas; Publiskā apspriešana par detālplānojuma projektu (un precizēto redakciju, ja tāda tiek izstrādāta), kas ilgst ne mazāk kā 4 nedēļas 1.redakcijai un ne mazāku par 3 nedēļām pilnveidotajām redakcijām (ietverot, priekšlikumu iesniegšanu, sabiedrisko apspriedi, nodrošināta iespēja iepazīties ar detālplānojuma redakciju pašvaldības mājaslapā [www.marupe.lv](http://www.marupe.lv) un TAPIS sistēmā);

Informatīvās planšetes publiskās apspriešanas gaitā:

- iesniedzamas pašvaldībai ne vēlāk kā 1 nedēļu pirms publiskās apspriešanas uzsākšanas;
- planšetes izmērs ~A2-A1, vai pēc nepieciešamības, lai nodrošinātu optimālu informācijas uztveramību;
- ietvertā informācija: paziņojums par detālplānojuma publisko apspriešanu un būtiskākā vizuālā, grafiskā un teksta informācija par detālplānojuma risinājumu, tai skaitā atļautā izmantošana, satiksmes infrastruktūra un inženierkomunikācijas.

Paziņojumi, kas nosūtāmi nekustamo īpašumu īpašniekiem un publicējami TAPIS sistēmā, vietējā laikrakstā „Mārupes Vēstis” un Mārupes novada tīmekļa vietnē [www.marupe.lv](http://www.marupe.lv).

4.2. Par detālplānojuma izstrādes uzsākšanu un privātpersonu priekšlikumu iesniegšanu;

4.3. Par detālplānojuma redakcijas publisko apspriešanu;

4.4. Paziņojums par detālplānojuma apstiprināšanu:

- Izdevumā „Latvijas Vēstnesis”, pašvaldības vietējā informatīvajā izdevumā „Mārupes Vēstis”, Mārupes novada pašvaldības mājas lapā [www.marupe.lv](http://www.marupe.lv) un TAPIS sistēmā;
- Paziņojums detālplānojuma ierosinātajam un teritorijā ietilpstošo nekustamo īpašumu īpašniekiem Administratīvā procesa kārtībā.

#### **5. Projekta sastāvs:**

##### **5.1. Paskaidrojuma raksts.**

- teritorijas pašreizējās izmantošanas apraksts un attīstības nosacījumi;
- detālplānojuma izstrādes pamatojums;
- transporta sistēmas analīze un risinājumi;
- detālplānojuma risinājumu apraksts sasaistīti ar blakus teritoriju izmantošanu un plānoto ceļu tīklu, ietverot apstiprināto detālplānojumu risinājumu analīzi;
- pasākumus piekļuves nodrošināšanai un pievienojumi pie pašvaldības ceļa;
- hidroloģisko un melioratīvo apstākļu raksturojums, esošās melioratīvās situācijas atbilstība meliorācijas kadastra informācijai;
- pasākumi teritorijas apbūves inženiertehniskajai sagatavošanai;
- ūdenssaimniecības risinājumi un to tehniski ekonomiskais pamatojums, ievērojot vides kvalitātes prasības un risku izvērtējumu;
- teritorijas labiekārtojuma risinājumi un tās apsaimniekošana;
- ziņojums par detālplānojuma atbilstību vietējās pašvaldības teritorijas plānojuma prasībām.

##### **5.2. Grafiskā daļa:**

### 5.2.1. Esošā teritorijas izmantošana:

- zemes īpašumu robežas ar zemes kadastra numuru;
- teritorijas esoša izmantošana un zemes lietošanas veids;
- sarkanās līnijas, aizsargjoslas, ceļa servitūti, citi apgrūtinājumi;
- inženierkomunikāciju tīkli,
- meliorācijas (ja nepieciešams) un lietus ūdeņu novadīšanas sistēmas;
- ceļi;
- apbūve;
- citi objekti.

### 5.2.2. Plānotā teritorijas izmantošana:

- īpašumu robežas (plānotās zemes vienības robežas, paredzot piekļūšanas iespējas pie katras);
- funkcionālā zona vai apakšzona katrai zemes vienībai;
- priekšlikums zemes lietošanas mērķim katrai zemes vienībai;
- satiksmes infrastruktūras un inženierkomunikāciju shēmas, ielu šķērsprofili, shematiskus ielu un ceļu profilus;
- ielas sarkanās līnijas, būvlandes, apbūves līnijas;
- apgrūtinātās teritorijas, aizsargjoslas (objekti un teritorijas, kam tās nosaka), servitūti;
- pašvaldības kompetencē esošās apgrūtinātās teritorijas;
- aizsargjoslu un apgrūtinājumu saraksts katram zemesgabalam ar apgrūtinājumu klasifikācijas kodiem;
- plānotās apbūves shēma, ieteicamais izvietojums;
- publiskās ārtelpas teritorijas, ja tādas paredzētas;
- meliorācijas sistēmas pārkārtošanas plāns (ja attiecināms)
- lietusūdeņu novadīšanas risinājumi;
- adresācijas priekšlikumi;
- zemes ierīcības darbu plāns, norādot arī kadastra apzīmējuma numurus plānotajām zemes vienībām;
- to nekustamo īpašumu, kurus tieši ietekmē detālplānojuma risinājumi, īpašnieku saskaņojums uz grafiskās daļas (ja attiecināms).

### **5.3. Teritorijas izmantošanas un apbūves nosacījumi:**

Ietverami detalizēti teritorijas izmantošanas nosacījumi, apbūves parametri un aprobežojumi katrai zemes vienībai, tai skaitā institūciju nosacījumos pieprasītie:

- nosacījumi papildizmantošanas piemērošanai (ja paredzēta);
  - prasības ielu un piebrauktuvju izbūvei;
  - vides pieejamības nosacījumi;
  - publiskās ārtelpas labiekārtojuma nosacījumi (ja paredzēts);
  - apbūves teritoriju labiekārtojuma nosacījumi;
  - prasības inženiertehniskajam nodrošinājumam;
  - prasības ugunsdzēsības prasību ievērošanai;
  - nosacījumi apbūves arhitektoniskajam risinājumam;
  - prasības būvju izvietojumam, autostāvvietām, funkcionāli saistītajam inženiertehniskajam nodrošinājumam un labiekārtojumam, ja tiek paredzēti papildizmantošanas veidi;
- citi nosacījumi atbilstoši detālplānojuma risinājumam.

### **5.4. Detālplānojuma realizācijas kārtība.**

Plānojamās teritorijas juridisko īpašnieku apstiprināts detālplānojuma apbūves realizācijas plāns, kurā jānorāda:

- Teritorijas inženiertehniskās sagatavošanas darbi un to secība;
- detālplānojumā paredzēto inženierkomunikāciju, satiksmes infrastruktūras un apbūves būvniecības kārtas un to secība;
- ūdensapgādes un kanalizācijas risinājumu izbūves nosacījumi, centralizēto risinājumu īstenošanas termiņi un prasības pagaidu risinājumiem;
- labiekārtotās ārtelpas teritorijas izveides un apsaimniekošanas nosacījumi (ja paredzēts);
- finansētājs;
- uzbūvēto inženierkomunikāciju, ceļu un citas publiskās infrastruktūras apsaimniekotājs;
- detālplānojuma realizācijas termiņi.

#### **5.5. Administratīvā līguma par detālplānojuma īstenošanu projekts.**

Īpašie nosacījumi administratīvajam līgumam:

- sagatavojams atbilstoši saskaņotajai detālplānojuma realizācijas kārtībai;
- jāparedz ceļu un galveno inženierkomunikāciju (elektroapgāde, arī ūdensapgāde un sadzīves kanalizācija, ja pamatots centralizētās sistēmas izbūves risinājums) izbūve pirms teritorijas sadales un apbūves veikšanas;
- jāparedz skaidri pienākumi un atbildība ūdenssaimniecības sabiedrisko pakalpojumu nodrošināšanai Detālplānojuma teritorijā, ja tiek veidotas lokālas centralizētas ūdenssaimniecības sistēmas, tai skaitā, norādot pakalpojumu sniedzēju;
- jāparedz visu detālplānojuma teritorijā projektēto ielu izbūve un meliorācijas grāvja šķērsojumu savienojumam ar pašvaldības ceļu izbūve, vienojoties par termiņiem un nosacījumiem
- jāparedz jaunveidojamo ielu un atbilstošās zemes vienības atsavināšana pašvaldībai pēc ceļu pilnīgas izbūves un nodošanas ekspluatācijā, kad tām tiek nodrošināta publiska piekļuve;
- līdz ielu nodošanai pašvaldības īpašumā, jānodrošina detālplānojuma teritorijā esošo ielu vai piebrauktuvju, kas nodrošina piekļuvi citiem īpašumiem vai publiskajai ārtelpai koplietošanas funkcija, pašvaldības ielas statuss attiecībā uz caurbraucamas ielas posmu.

#### **5.6. Pārskats par detālplānojuma izstrādi.**

- vietējas pašvaldības lēmumi par detālplānojuma izstrādi, ietverot lēmumu pielikumus, darba uzdevums;
- ziņojums par institūciju nosacījumiem, to ievērošanu vai noraidīšanu, nosacījumi pielikumā;
- ziņojums par institūciju atzinumiem un tajā ietverto iebildumu vērā ņemšanu vai noraidīšanu, institūciju atzinumi;
- ziņojums par publiskās apspriešanas norisi un tās ietvaros notikušajiem sabiedriskās apspriedes pasākumiem;
- publiskās apspriešanas materiāli, tai skaitā paziņojumi un publikācijas presē, apliecinājumi par paziņojumu nosūtīšanu, sanāksmju protokoli.
- ziņojums par detālplānojuma izstrādes uzsākšanas un publiskās apspriešanas gaitā saņemtajiem fizisko un juridisko personu iesniegumiem, to vērā ņemšanu vai noraidīšanu, norādot noraidījuma pamatojumu;
- saņemtie privātpersonu priekšlikumi un iebildumi, uz tiem sniegtās atbildes;
- zemesgrāmatas apliecība, zemes robežu plāns,
- līgums par detālplānojuma izstrādi un finansēšanu;
- cita informācija, kas izmantota detālplānojuma izstrādei;
- servitūta līgumi (ja tādi ir).

## 6. Detālpārplānojuma izstrādē iesaistāmās institūcijas.

Institūcijas, kurām pieprasa nosacījumus detālpārplānojuma izstrādei un atzinumus par izstrādātajām detālpārplānojuma redakcijām:

6.1. jānodrošina to institūciju sniegtās informācijas un nosacījumu ievērošana, kā arī atzinumu pieprasīšana, kuras nepieciešamību sniegt nosacījumus un saņemt atzinumus pieteikušas Teritorijas attīstības plānošanas informācijas sistēmā;

6.2. jānodrošina sekojošu institūciju nosacījumu un atzinumu saņemšana:

- Vides valsts dienesta Atļauju pārvalde;
- Veselības inspekcija;
- AS „Sadales tīkli” Pierīgas reģions;
- SIA „Tet”;
- AS „Gaso”;
- SIA „Babītes siltums”;
- VSIA “Zemkopības ministrijas nekustamie īpašumi”;
- Saskaņojums ar Mārupes novada pašvaldības “Pašvaldības īpašumu pārvalde”;
- VAS “Latvijas valsts ceļi”.

## 7. Iesniedzamā dokumentācija:

Visiem dokumentiem jābūt noformētiem atbilstoši normatīvajiem aktiem par dokumentu noformēšanu un savietojamiem iekļaušanai TAPIS sistēmā.

### Prasības noformējumam un eksemplāru skaitam

<b>Detālpārplānojuma risinājuma priekšlikums (2.8.punkta prasība)</b>
<ul style="list-style-type: none"><li>• Iesniedzams elektroniski: teksta daļa *word formātā un grafiskā daļa *dgn formātā (savietojams ar programmatūru MicroStation V8), kā arī portatīvā dokumenta formātā *pdf uz elektroniskā datu nesēja vai nosūtīt detālpārplānojuma izstrādes vadītājam uz elektroniskā pasta adresi (<a href="mailto:svetlana.buraka@marupe.lv">svetlana.buraka@marupe.lv</a>).</li></ul>
<b>Detālpārplānojuma 1.redakcija un Pārskats par detālpārplānojuma izstrādi</b>
<b>Ietverot visas sadaļas un pielikumus iesniedzams elektroniski:</b> teksta daļa *word formātā un grafiskā daļa *dgn formātā (savietojams ar programmatūru MicroStation V8), kā arī formātā *pdf nosūtīt detālpārplānojuma izstrādes vadītājam uz elektroniskā pasta adresi ( <a href="mailto:svetlana.buraka@marupe.lv">svetlana.buraka@marupe.lv</a> ). Visās sadaļās veido mapes elektroniskā veidā, Paskaidrojuma rakstam, Apbūves noteikumiem kopā ar detālpārplānojuma realizācijas kārtību, Grafiskās daļas plāniem. Viens dokuments jāveido ar e-parakstu, kuru paraksta izstrādātājs un zemes gabala īpašnieks. Ievēro autortiesības un norādes uz informācijas avotiem; Grafiskā daļa: uz LKS-92 TM koordinātu sistēmā izstrādātas, SIA “Mērniecības datu centrā” saskaņotas topogrāfiskās kartes pamatnes, kura nav vecāka par vienu gadu; mēroga noteiktība M 1: 500, izdrukas mērogs ne mazāks kā 1:1000, nodrošinot sniegtās informācijas pārskatāmību; funkcionālo zonu apzīmējumi – krāsojums un burtu indeksi – atbilstoši spēkā esošajam Mārupes novada (šobrīd Mārupes pagasta) teritorijas plānojumam; jāpievieno teritorijas izvietojuma shēma un lietotie apzīmējumi; rasējumu lapu labajā apakšējā stūrī rakstlaukums (pasūtītājs, izstrādātājs, detālpārplānojuma nosaukums, rasējuma lapas nosaukums, mērogs, kā arī plānojuma izstrādātāja, daļas vai sadaļas vadītāja un tehniskā izstrādātāja uzvārds);

zemes ierīcības darbu plāns, ko elektroniski parakstījusi zemes ierīcības darbos sertificēta persona;  
to personu, kuru īpašumi tieši saistīti ar detālplānojuma risinājumu, elektronisks saskaņojums uz detālplānojuma grafiskās daļas.

**Detālplānojuma galīgā redakcija un Pārskats par detālplānojuma izstrādi**

Tās pašas prasības noformējumam kā detālplānojuma 1.redakcijai, **bet papildus, ja ir veikti redakcionāli labojumi:**

pirms detālplānojuma projekta iesniegšanas apstiprināšanai Mārupes novada pašvaldības domei, detālplānojuma galīgās redakcijas Grafiskā daļa digitālā veidā (\*dgn. formātā) iesniedzama Mārupes novada pašvaldības datu bāzes uzturētājam (SIA „Mērniecības datu centrs”, tālr.67496833), saņemot atbilstošu saskaņojumu uz detālplānojuma Grafiskās daļas; Ziņojumu sagatavošanai pirms lēmuma pieņemšanas par detālplānojuma apstiprināšanu Mārupes novada pašvaldībā iesniedzams elektroniski pilns eksemplārs, kurā ietverts:

- Detālplānojuma apstiprināmā redakcija, attiecīgi \*doc. formātā un vektordatu formā \*dgn. formātā, kā arī pilnu versiju \*pdf. formā. Dokuments elektroniski sagatavojams dalīts ievietošanai TAPIS sistēmā).
- visi izsniegto nosacījumu un saskaņojumu, kā arī pārējās korespondences, elektroniskie oriģināleksemplāri.

**8. Izstrādes termiņi.**

- Darba uzdevums ir derīgs 2 (divus) gadus no lēmuma pieņemšanas dienas;
- Darba uzdevuma nosacījumi var tikt pārskatīti, ja tā derīguma termiņa laikā tiek veiktas būtiskas izmaiņas normatīvajā regulējumā, kas attiecas uz teritorijas plānošanas jomu, vai tiek apstiprināts jauns novada teritorijas plānojums vai veikti esošā teritorijas plānojuma grozījumi, un detālplānojuma 1.redakcija vēl nav bijusi nodota publiskai apspriešanai.
- Darba uzdevums ir atceļams, ja stājušies spēkā novada teritorijas plānojuma grozījumi vai jauns teritorijas plānojums, kas paredz pēc būtības atšķirīgu, ar detālplānojumā paredzēto atļauto izmantošanu nesaskanīgu izmantošanu.

Sagatavoja:

Attīstības un plānošanas pārvaldes Teritorijas plānotāja

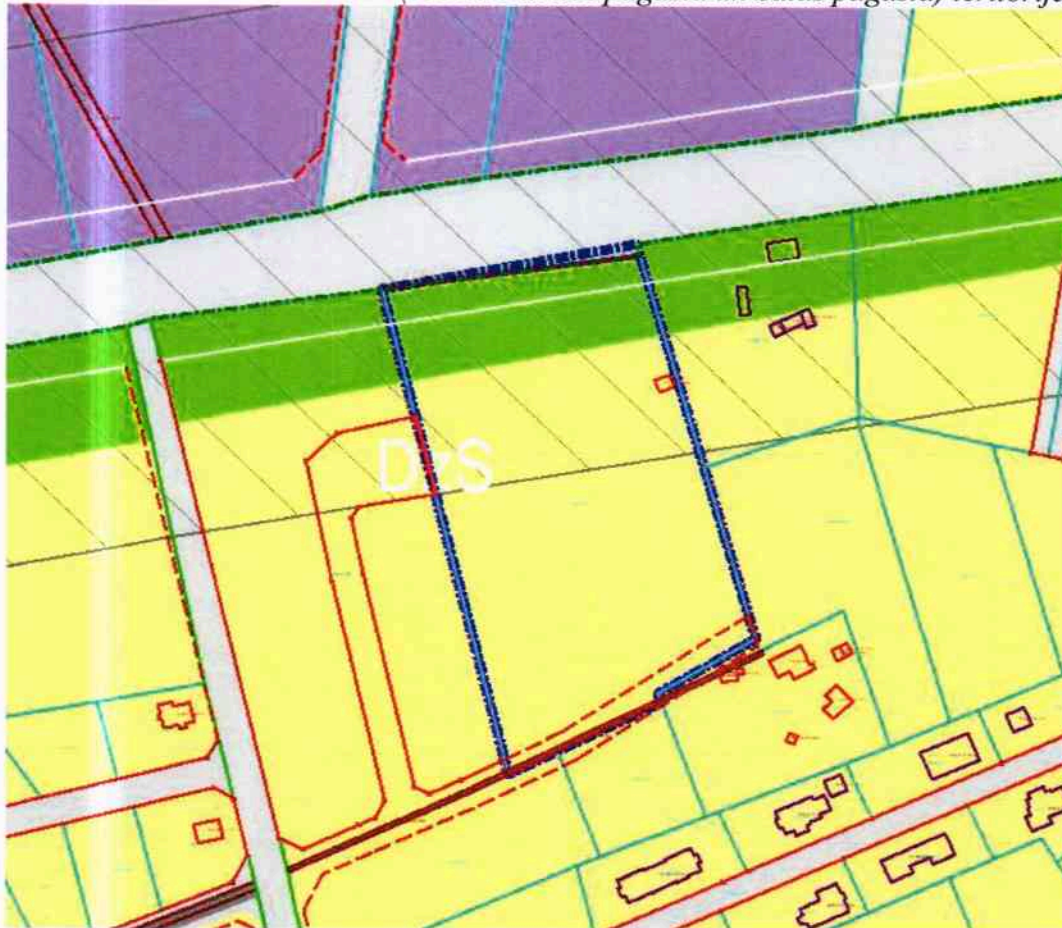
S.Buraka









**Detālpilnojuma teritorija**

nekustamā īpašuma "Bierņāres" Dzīlnuciemā, Babītes pagastā, Mārupes novadā (kadastra Nr.8048 007 0128) zemes vienības ar kadastra apzīmējumu 8048 007 1110, teritorija, ar kopplatību 1,787 ha

izkopējums no Babītes novada (šobrīd Babītes pagasta un Salas pagasta) teritorijas plānojuma



Apzīmējumi:

-  detālpilnojuma robeža
-  Savrupmāju apbūves teritorija (DzS)
-  Transporta infrastruktūras teritorija (TR)
-  Dabas un apstādījumu teritorija (DA)
-  TIN7
-  sarkanās līnijas, projektētās sarkanās līnijas un servitūta ceļi