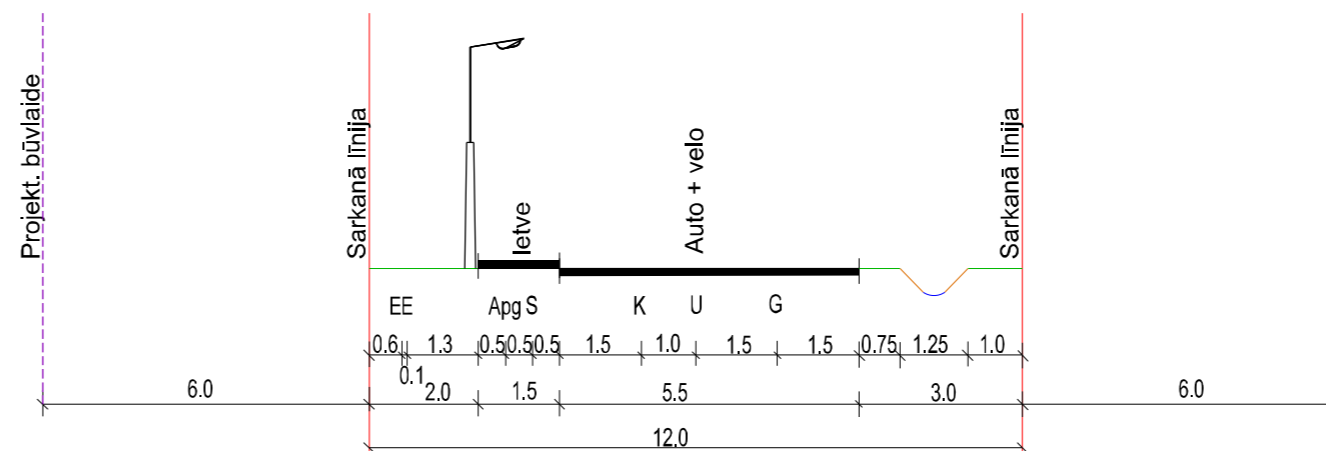



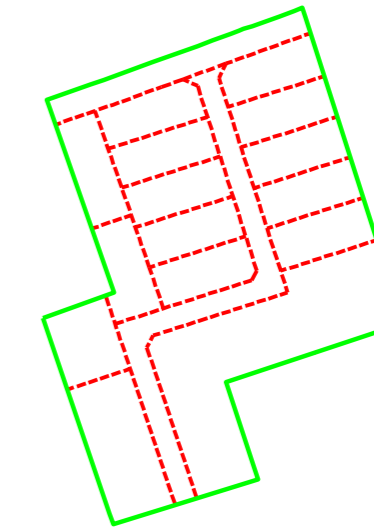
JAUNVEIDOJAMĀ IELA 1 - 1



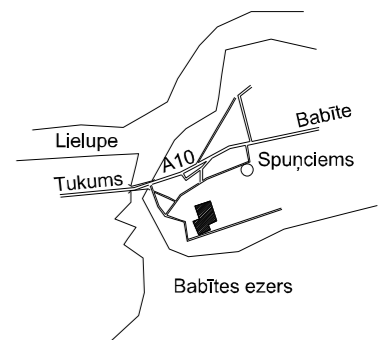
Projektētās teritorijas shēma pirms detālplānojuma izstrādes



Projektētās teritorijas shēma pēc detālplānojuma izstrādes



Objekta izvietojuma shēma



Projektētās zemes vienības				Aprūlīnājumi	
Nr.	Kadastra apzīmējums	Platības no esošajām zemes vienībām	Platība ha	Kārtas Nr.	Klasifikācijas kods
1.	80880050902	0,2632 no 80880050102	0,2632	1. 2. 6.	7312050601 7312010400 7316060500
2.	80880050903	0,1424 no 80880050102	0,1424	4.	7312010101 7312010201
3.	80880050904	0,1224 no 80880050102	0,1224	—	—
4.	80880050905	0,1208 no 80880050102	0,1208	7.	7311090900
5.	80880050906	0,0993 no 80880050102	0,0993	7.	7311090900
6.	80880050907	0,1205 no 80880050102	0,1205	7.	7311090900
7.	80880050908	0,1205 no 80880050102	0,1205	7.	7311090900
8.	80880050909	0,1205 no 80880050102	0,1205	7.	7311090900
9.	80880050910	0,1225 no 80880050102	0,1225	6. 7.	7316060500 7311090900
10.	80880050911	0,0992 no 80880050102	0,0992	7.	7311090900
11.	80880050912	0,1205 no 80880050102	0,1205	7.	7311090900
12.	80880050913	0,1205 no 80880050102	0,1205	7.	7311090900
13.	80880050914	0,1204 no 80880050102	0,1204	7.	7311090900
14.	80880050915	0,1263 no 80880050102	0,1263	6. 7.	7316060500 7311090900
15.	80880050916	0,7100 no 80880050102	0,7100	1. 2. 3. 4. 5. 6. 7.	7312050601 7312010400 7312050201 7312010101 7312010201 7316060500 7311090900
16.	80880050917	0,3536 no 80880050102	0,3536	1. 2. 4. 5. 6. 7. 9.	7312050601 7312010400 7312010101 7312010201 7316060500 7311090900 7312030100
17.	80880050918	0,2580 no 80880050102	0,2580	7. 2. 9.	7311090900 7312010400 7312030100

Sarkanās līnijas pagriežena punktu koordinātas		
	x	y
1	309195.32	481299.65
2	309203.02	481322.58
3	309219.08	481367.31
4	309215.39	481374.79
5	309121.46	481404.89
6	309116.43	481402.30
7	309093.26	481329.97
8	308997.42	481361.77
9	309000.99	481373.23
10	309080.78	481346.75
11	309087.05	481349.94
12	309109.88	481421.20
13	309219.45	481386.09
14	309227.20	481389.91
15	309243.32	481434.59

Esošā zemes vienība	
Kadastra apzīmējums	Platība* (ha)
80880050102	3.0
Kopā	3.0

*Platība var tikt precizēta pie zemes vienības kadastrālās uzņēmēšanas. Zemes vienība atrodas PĻŪDU riska teritorijā aizsargdambju avārijas gadījumā (1% applūdma varbūtība) (TIN1f).

APZĪMĒJUMI

	Detālplānojuma robeža
	Uzņēmēja zemes vienības robeža
	7312050601 - Eksploatacijas aizsargjoslas teritorija ap elektrisko tīklu galvavadi līniju pārbēti un demontāžu notiekošu tīklu 20 kilometriem
	7312010400 - Eksploatacijas aizsargjoslas teritorija gar drenāžu un atkritumu grāvjiem
	7312050201 - Eksploatacijas aizsargjoslas teritorija gar elektrisko tīklu kabeļu tīklu
	7312010101 - Eksploatacijas aizsargjoslas teritorija ap ūdensvadu, kas atrodas līdz 2 metru dziļumam
	7312010201 - Eksploatacijas aizsargjoslas teritorija gar kanalizācijas spiedvadu, kas atrodas līdz 2 metru dziļumam
	7316060300 - Sanitārās aizsargjoslas teritorija ap notekūdeņu attīrīšanas ietaisi ar slēgtu apstrādi visā ciktā kurās jauda ir lielāka par 5 kubikmetriem notekūdeņu dienakā
	731090900 - Vides un dabas resursu ķīmiskās aizsargjoslas teritorija ap pazemes ūdens pēšanas vietu
	7312030100 - Eksploatacijas aizsargjoslas teritorija gar ielu vai ceļu - sarkanā līnija
	Pašvaldības ADTI datu bāzē norādītā projektētā sarkanā līnija
	Projektētā ielas sarkanā līnija ar pagriežena punktu
	Projektētā zemes vienības numurs, kadastra apzīmējums un platība
	Projektēto zemes vienību robežas
	Projektētais ceļš/obruktuve/apmales

DETĀLPLĀNOJUMS		SIA "Arhitektūra un Vide"	
"Jaunaleksī"		Reģ. Nr. 43603016278	
zemes vienības kadastra apzīmējums 80880050102		Lāču iela 42-1,	
Spunclems, Salas pag., Mārupes nov.		Jūliju ielā, LV-3001	
		+371 29269076	
Zemes ierīcības grafiskā daļa		Kartogrāfiskā materiāla pamatne:	
grafiskās daļas izstrādes mērogs 1:1000		augstas detalizācijas topogrāfiskā informācija	
ar mēroga noteikumu 1:500		SIA Topo plus sertificēts mērnieks (AC0285) G.Zariņš	
Mēroga koeficients: 0,999804 LRS-92 TM		Topogrāfiskais plāns 14.11.2024 Mērogs 1:500	
Projektam pieņemts, iebildumu nav			
SASKAŅOTS nekustamā īpašuma "Jaunaleksī" īpašnieks			
Arhitekts	Arh. prakses sertifikāts Nr.1-00220	Iveta Lāčauniece2024. Stadija DP
Izstrādāja	Ainavu arhitekts	Gunta Rozenberga2024. Lapa 5
Izstrādāja	Zemes ierīkotāja sertifikāta Nr. AA0040	Ieva Lillā2024. Lapas 5
Apliecinu, ka projekts izstrādāts atbilstoši normatīvo aktu prasībām, kas regulē zemes ierīcības projekta izstrādi			