
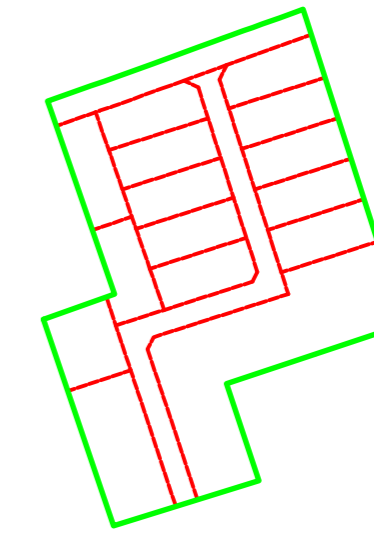


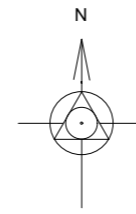
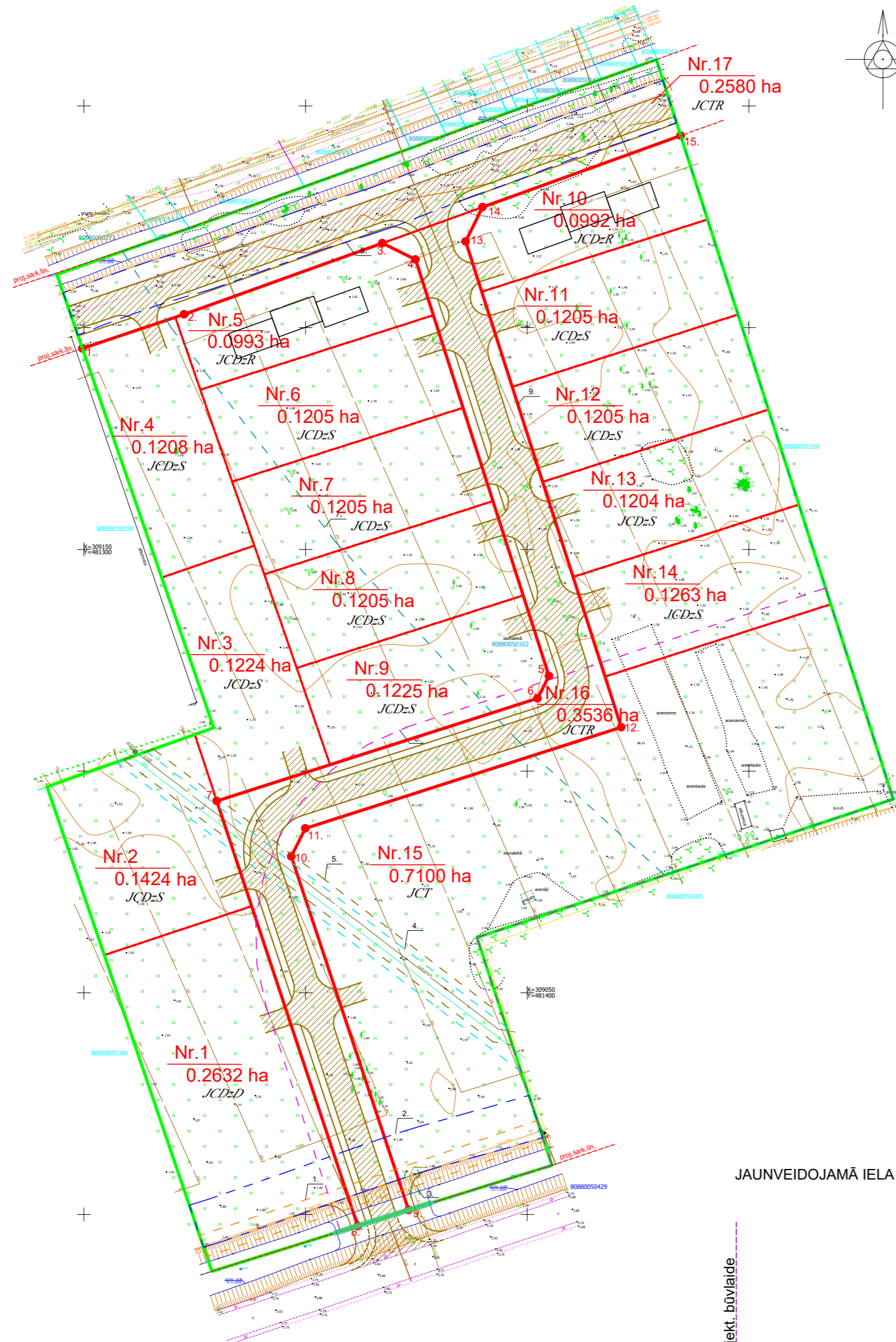
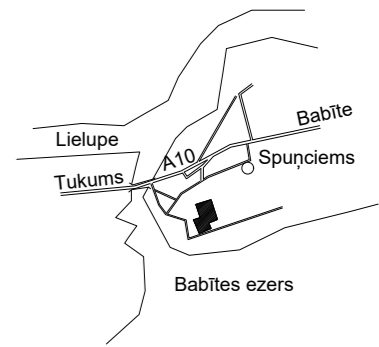
Projektētās teritorijas shēma pirms detālplānojuma izstrādes



Projektētās teritorijas shēma pēc detālplānojuma izstrādes



Objekta izvietojuma shēma

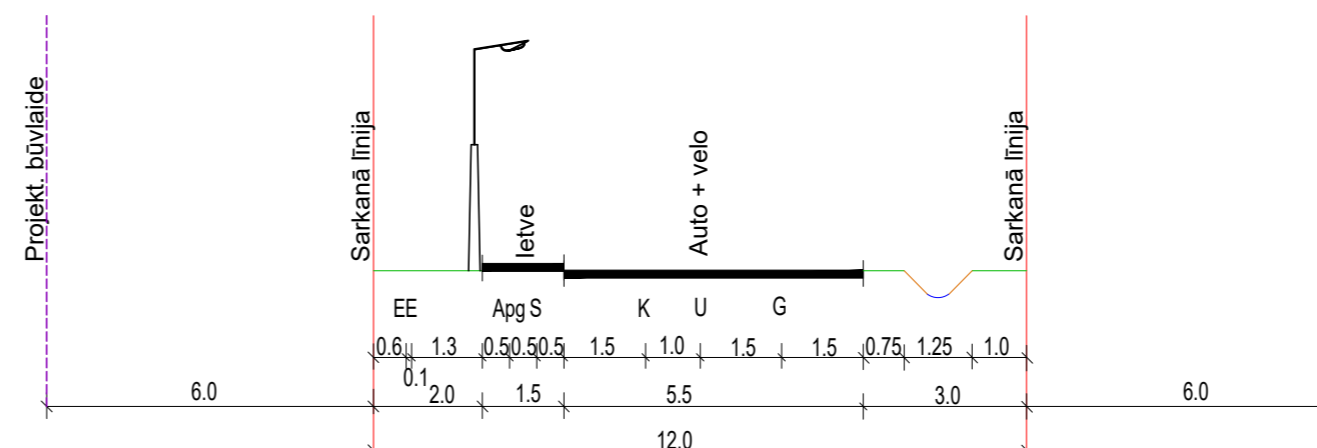


Sarkanās līnijas pagriezienu punktu koordinātas		
	x	y
1	309195.32	481299.65
2	309203.02	481322.58
3	309219.08	481367.31
4	309215.39	481374.79
5	309121.46	481404.89
6	309116.43	481402.30
7	309093.26	481329.97
8	308997.42	481361.77
9	309000.99	481373.23
10	309080.78	481346.75
11	309087.05	481349.94
12	309109.88	481421.20
13	309219.45	481386.09
14	309227.20	481389.91
15	309243.32	481434.59

Esošā zemes vienība	
Kadastra apzīmējums	Platība* (ha)
80880050102	3.0
Kopā	3.0

*Platība var tikt precizēta pie zemes vienības kadastrālās uzmērīšanas. Zemes vienība atrodas plūdu riska teritorijā aizsargdambju avārijas gadījumā (1% apdūma varbūtība) (TIN11).

JAUNVEIDOJAMĀ IELA 1 - 1



APZĪMĒJUMI

	Detālplānojuma robeža
	Uzmērīta zemes vienības robeža
	7312050601 - Eksploatacijas aizsargjoslas teritorija ap elektro tīklu gaisvadu līniju pietātās un nomaiņas spriegumu līdz 20 kilovoltiem
	7312010400 - Eksploatacijas aizsargjoslas teritorija gar drenām un atkārtiem grāvjiem
	7312050201 - Eksploatacijas aizsargjoslas teritorija gar elektro tīklu kabeļu līniju
	7312010101 - Eksploatacijas aizsargjoslas teritorija ap ūdensvadu, kas atrodas līdz 2 metru dziļumam
	7312010201 - Eksploatacijas aizsargjoslas teritorija gar kanalizācijas spiedvadu, kas atrodas līdz 2 metru dziļumam
	7316060300 - Sanitārās aizsargjoslas teritorija ap notekūdeņu attīrīšanas ietaisi ar slēgtu apstrādi visā cikā kuras jauda ir lielāka par 5 kubikmetriem notekūdeņu dienā
	731090900 - Vides un dabas resursu ķīmiskās aizsargjoslas teritorija ap pazemes ūdens pēšanas vietu
	7312030100 - Eksploatacijas aizsargjoslas teritorija gar ielu vai ceļu - sarkanā līnija
	Pašvaldības ADTI datu bāzē norādītā projektētā sarkanā līnija
	Projektētā ielas sarkanā līnija ar pagriezienu punktu
	Projektētās zemes vienības numurs, kadastra apzīmējums un platība
	Projektēto zemes vienību robežas
	Projektētais ceļš/iebrauktuves/apmales

DETĀLPLĀNOJUMS		SIA "Arhitektūra un Vide"	
"Jaunalekšī" zemes vienības kadastra apzīmējums 80880050102 Spunciems, Salas pag., Mārupes nov.		Reg. Nr. 43603016278 Lāču iela 42-1, Jelgava, LV-3001 +371 29269076	
Transporta organizācijas un sarkano līniju plāns		Kartogrāfiskā materiāla pamatne: augstas detalizācijas topogrāfiskā informācija SIA Topo plus sertificēts mērnieks (AC0285) G.Zariņš Topogrāfiskais plāns 14.11.2024 Mērogs 1:500	
Projektam piekritu, iebildumu nav SASKAŅOTS, nekustamā īpašuma "Jaunalekšī" īpašnieks			
Arhitekts	Arh. prakses sertifikāts Nr.1-00220	Iveta Lačauniece	2024. gada 14.11.2024. Stadija DP
Izstrādāja	Ainavu arhitekts	Gunta Rozenberga	2024. gada 14.11.2024. Lapa 4
Izstrādāja	Zemes ierīkotāja sertifikāta Nr. AA0040	Ieva Lillā	2024. gada 14.11.2024. Lapas 5
Apliecinu, ka projekts izstrādāts atbilstoši normatīvo aktu prasībām, kas regulē zemes ierīcības projekta izstrādi			