














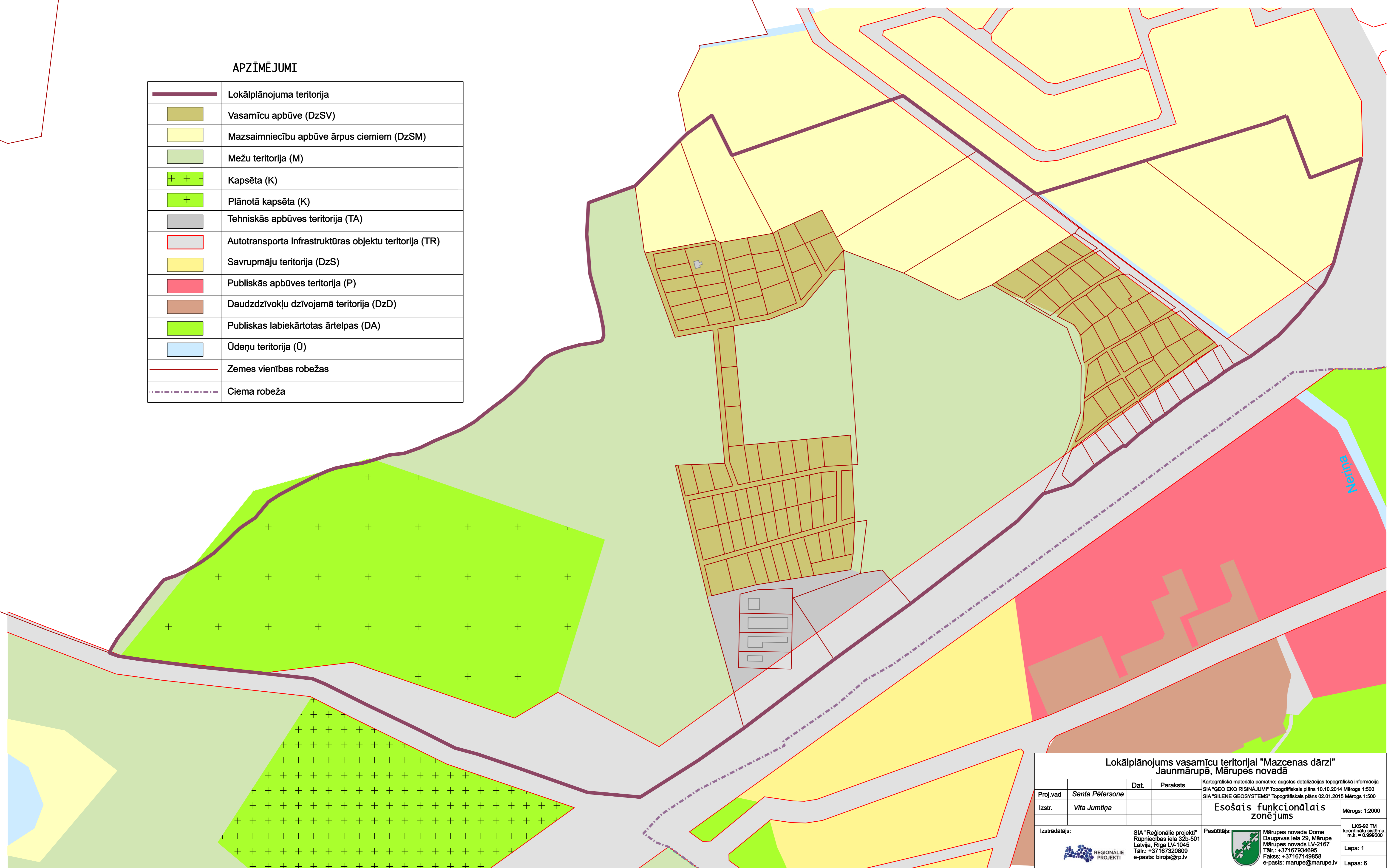


APZĪMĒJUMI

	Lokālplānojuma teritorija
	Vasarnīcu apbūve (DzSV)
	Mazsaimniecību apbūve ārpus ciemiem (DzSM)
	Mežu teritorija (M)
	Kapsēta (K)
	Plānotā kapsēta (K)
	Tehniskās apbūves teritorija (TA)
	Autotransporta infrastruktūras objektu teritorija (TR)
	Savrupmāju teritorija (DzS)
	Publiskās apbūves teritorija (P)
	Daudzdzīvokļu dzīvojamā teritorija (DzD)
	Publiskas labiekārtotas ārtelpas (DA)
	Ūdeņu teritorija (Ū)
	Zemes vienības robežas
	Ciema robeža



Lokālplānojums vasarnīcu teritorijai "Mazcenās dārzi" Jaunmārupē, Mārupes novadā			
Proj.vad	Santa Pētersone	Dat.	Paraksts
Izstr.	Vita Jumiņa		
Izstrādātājs:	SIA "Reģionālie projekti" Rūpniecības iela 32b-501 Latvija, Rīga LV-1045 Tālr.: +37167934695 Fākss: +37167320809 e-pasts: birojs@rp.lv	Pasūtītājs:	Mārupes novada Dome Daugavas iela 29, Mārupes novads LV-2167 Tālr.: +37167934695 Fākss: +37167149858 e-pasts: marupe@marupe.lv
Kartogrāfiskā materiāla pamatne: augstas detalizācijas topogrāfiskā informācija SIA "GEO EKO RISINĀJUMI" Topogrāfiskais plāns 10.10.2014 Mērogs 1:500 SIA "SILENE GEOSYSTEMS" Topogrāfiskais plāns 02.01.2015 Mērogs 1:500		Esošais funkcionālais zonējums	
		Mērogs: 1:2000	LKS-92 TM koordinātu sistēma, m.k. = 0.999600
		Lapa: 1	Lapas: 6